Puerto Rico: 2000

Summary Population and Housing Characteristics

Issued November 2002

PHC-1-53

2000 Census of Population and Housing



U S C E N S U S B U R E A U

Helping You Make Informed Decisions • 1902-2002

U.S. Department of Commerce
Economics and Statistics Administration
U.S. CENSUS BUREAU

Census 2000
Puerto Rico

Puerto Rico: 2000

Issued November 2002

PHC-1-53

Summary Population and Housing Characteristics

2000 Census of Population and Housing



U.S. Department of Commerce
Donald L. Evans,
Secretary

Samuel W. Bodman,
Deputy Secretary

Economics and Statistics Administration
Kathleen B. Cooper,
Under Secretary for
Economic Affairs

U.S. CENSUS BUREAU
Charles Louis Kincannon,
Director

SUGGESTED CITATION

U.S. Census Bureau,
2000 Census of
Population and Housing,
Summary Population and Housing Characteristics,
PHC-1-53, Puerto Rico
Washington, DC, 2002

ECONOMICS
AND STATISTICS
ADMINISTRATION

Economics and Statistics Administration

Kathleen B. Cooper,
Under Secretary
for Economic Affairs

U.S. CENSUS BUREAU

Charles Louis Kincannon,
Director

Vacant,
Deputy Director and
Chief Operating Officer

Nancy A. Potok,
Principal Associate Director
and Chief Financial Officer

Vacant,
Principal Associate
Director for Programs

Preston Jay Waite,
Associate Director
for Decennial Census

Nancy M. Gordon,
Associate Director
for Demographic Programs

Cynthia Z.F. Clark,
Associate Director
for Methodology and
Standards

Marvin D. Raines,
Associate Director
for Field Operations

Arnold A. Jackson,
Assistant Director
for Decennial Census

For sale by Superintendent of Documents, U.S. Government Printing Office
Internet: bookstore.gpo.gov; Phone: toll-free 1-866-512-1800; DC area 202-512-1800; Fax: 202-512-2250; Mail: Stop SSOP
Washington, DC 20402-0001

CONTENTS

List of Statistical Tables v
How to Use This Report I–1
Table Finding Guide II–1
User Notes III–1
Statistical Tables (For a detailed list of statistical tables, see page v) 1

Appendixes

A Geographic Terms and Concepts A–1
B Definitions of Subject Characteristics B–1
C Data Collection and Processing Procedures C–1
D Questionnaire D–1
E Data Products and User Assistance E–1
F Maps F–1
G Accuracy of the Data G–1
H Acknowledgments H–1

LIST OF STATISTICAL TABLES

Table no.	Title	Page
1.	**Age and Sex: 2000** . . . . . Puerto Rico, Municipio, Municipio Subdivision, Place	**2**
2.	**Age and Sex: 2000** . . . . . Puerto Rico, Municipio, Municipio Subdivision and Place, Subbarrio	**38**
3.	**Race and Hispanic or Latino: 2000** . . . . . Puerto Rico, Municipio, Municipio Subdivision, Place	**52**
4.	**Race and Hispanic or Latino: 2000** . . . . . Puerto Rico, Municipio, Municipio Subdivision and Place, Subbarrio	**88**
5.	**Population for Selected Categories of Race: 2000** . . . . . Puerto Rico, Municipio, Municipio Subdivision, Place	**102**
6.	**Population for Selected Categories of Race: 2000** . . . . . Puerto Rico, Municipio, Municipio Subdivision and Place, Subbarrio	**120**
7.	**Households and Families: 2000** . . . . . Puerto Rico, Municipio, Municipio Subdivision, Place	**127**
8.	**Households and Families: 2000** . . . . . Puerto Rico, Municipio, Municipio Subdivision and Place, Subbarrio	**145**
9.	**Household Relationship and Group Quarters Population: 2000** . . . . . Puerto Rico, Municipio, Municipio Subdivision, Place	**152**
10.	**Household Relationship and Group Quarters Population: 2000** . . . . . Puerto Rico, Municipio, Municipio Subdivision and Place, Subbarrio	**169**
11.	**Housing Occupancy and Tenure: 2000** . . . . . Puerto Rico, Municipio, Municipio Subdivision, Place	**176**
12.	**Housing Occupancy and Tenure: 2000** . . . . . Puerto Rico, Municipio, Municipio Subdivision and Place, Subbarrio	**194**
13.	**Occupied Housing Units (Households) by Race and Hispanic or Latino Origin of Householder: 2000** . . . . . Puerto Rico, Municipio, Municipio Subdivision, Place	**201**
14.	**Occupied Housing Units (Households) by Race and Hispanic or Latino Origin of Householder: 2000** . . . . . Puerto Rico, Municipio, Municipio Subdivision and Place, Subbarrio	**219**
15.	**Land Area and Population Density: 2000** . . . . . Puerto Rico, Municipio, Municipio Subdivision, Place	**226**
16.	**Land Area and Population Density: 2000** . . . . . Puerto Rico, Municipio, Municipio Subdivision and Place, Subbarrio	**235**

17. Age and Sex for the American Indian and Alaska Native Population (One Race): 2000 . . . . . *
American Indian Area, County

18. Race and Hispanic or Latino: 2000 . . . . . *
American Indian Area, County

19. Population for Selected Categories of Race: 2000 . . . . . *
American Indian Area, County

20. Households and Families With American Indian and Alaska Native Householder (One Race): 2000 . . . . . *
American Indian Area, County

21. Household Relationship and Group Quarters Population for the American Indian and Alaska Native Population (One Race): 2000 . . . . . *
American Indian Area, County

22. Housing Occupancy and Tenure: 2000 . . . . . *
American Indian Area, County

23. Occupied Housing Units (Households) by Race and Hispanic or Latino Origin of Householder: 2000 . . . . . *
American Indian Area, County

24. Land Area and Population Density: 2000 . . . . . *
American Indian Area, County

* Table was omitted because there were no qualifying geographic areas.

How to Use This Census Report

CONTENTS

	Page
Introduction	I–1
How to Find Geographic Areas and Subject Matter Data	I–2
How to Use the Statistical Tables	I–2
Graphics	I–4
User Notes	I–4
Appendixes	I–5

INTRODUCTION

Data from Census 2000 are presented in three printed report series:

1. PHC-1, *Summary Population and Housing Characteristics*
2. PHC-2, *Summary Social, Economic, and Housing Characteristics*
3. PHC-3, *Population and Housing Unit Counts*

The data from Census 2000 were derived from a limited number of basic questions asked of the entire population and about every housing unit (referred to as the 100-percent questions, found on the "short form"), and from additional questions asked of a sample of the population and housing units (referred to as the sample questions, found on the "long form"). Appendix D presents facsimiles of the questionnaire pages used to collect the data included in this report.

The PHC-1, *Summary Population and Housing Characteristics,* report series provides data based on the 100-percent questions. The subjects are age, Hispanic or Latino origin, household relationship, race, sex, tenure (owner- or renter-occupied), and vacancy characteristics. Land area measurements and population density also are provided. This series is similar to the 1990 census CPH-1 series.

The PHC-2, *Summary Social, Economic, and Housing Characteristics,* report series provides sample data based on both the 100-percent and the sample questions. Sample subjects include place of birth; residence in 1995; language; educational attainment and school enrollment; veteran status; disability status; employment status; journey to work; work status, earnings, income, and poverty status in 1999; physical housing characteristics; units in structure; fuel and equipment characteristics; owner and renter household characteristics, such as year owner moved into unit; home value; contract and gross rent; and mortgage and rental cost characteristics. This series is similar to the 1990 census CPH-5 series.

The PHC-3, *Population and Housing Unit Counts,* report series provides Census 2000 and historical comparisons of the 100-percent population and housing unit counts. It provides land and water area measurements, and population density. The user notes section documents geographic changes over the past decade. This series is similar to the 1990 census CPH-2 series.

In each series, there is one report for each state, the District of Columbia, and Puerto Rico, plus a United States summary report. Many tables in the United States summary reports include data for Puerto Rico. See Appendix E for detailed information about additional Census 2000 data products and release media.

HOW TO FIND GEOGRAPHIC AREAS AND SUBJECT MATTER DATA

This report includes a table finding guide to assist the user in locating those statistical tables that contain the desired data. The table finding guide lists alphabetically, by geographic area, the subjects shown in this report. To determine which tables in this report show data for a particular topic, find the subject in the left hand column of the table finding guide and then look across the columns using the headings at the top for the desired type of geographic area. Figure I–1 is an example of a table finding guide.

Figure I–1.

Table Finding Guide

SUBJECTS BY TYPE OF GEOGRAPHIC AREA AND TABLE NUMBER

Subjects covered in this guide are shown on the left side, and types of geographic areas are shown at the top. For a description of area classifications, see Appendix A. For definitions and explanations of subject characteristics, see Appendix B.

Subject	Puerto Rico	Municipio	Place		Municipio subdivision	
			By municipio and municipio subdivision	Alphabetically for Puerto Rico	By municipio	Alphabetically for Puerto Rico
POPULATION CHARACTERISTICS						
Age	1, 2	1, 2	1	2	1	2
Average family size	7, 8	7, 8	7	8	7	8
Average household size	7, 8	7, 8	7	8	7	8
Families and family characteristics	7, 8	7, 8	7	8	7	8
Group quarters population	9, 10	9, 10	9	10	9	10
Hispanic or Latino	3, 4	3, 4	3	4	3	4
Households and household characteristics	7, 8, 9, 10	7, 8, 9, 10	7, 9	8, 10	7, 9	8, 10
Nonfamily households	7, 8	7, 8	7	8	7	8
Population density	15, 16	15, 16	15	16	15	16
Race	3, 4, 5, 6	3, 4, 5, 6	3, 5	4, 6	3, 5	4, 6
Relationship to householder	9, 10	9, 10	9	10	9	10
Sex	1, 2	1, 2	1	2	1	2
HOUSING CHARACTERISTICS						
Average household size by tenure	11, 12	11, 12	11	12	11	12
Hispanic or Latino origin of householder	13, 14	13, 14	13	14	13	14
Occupancy characteristics	11, 12	11, 12	11	12	11	12
Race of householder	13, 14	13, 14	13	14	13	14
Tenure	11, 12	11, 12	11	12	11	12
Vacancy characteristics	11, 12	11, 12	11	12	11	12
GEOGRAPHIC CHARACTERISTICS						
Land area	15, 16	15, 16	15	16	15	16
Population density	15, 16	15, 16	15	16	15	16

The table finding guide does not include cross-classifications of subject-matter items. Additional information to locate data within specific reports is provided in the headnote at the top of the table finding guide and in the footnotes at the bottom of the guide.

HOW TO USE THE STATISTICAL TABLES

Parts of a Statistical Table

The census data included in printed reports are arranged in tables. Each table includes four major parts: (1) heading, (2) boxhead, (3) stub, and (4) data field. A typical census report table is illustrated in Figure I–2.

The heading consists of the table number, title, and headnote. The table number indicates the position of the table within the report, while the title is a brief statement indicating the subjects and time reference of the data presented in the table. The headnote is enclosed in brackets and is located under the title. It contains statements that qualify, explain, or provide information pertaining to the entire table.

The boxhead is under the heading. This portion of the table, which contains the individual column heads or captions, describes the data in each vertical column. In the boxhead of many tables, a spanner appears across and above two or more column heads or across two or more lower spanners. The purpose of a spanner is to classify or qualify items below it or separate the table into identifiable blocks in terms of major aspects of the data.

Figure I–2.

PARTS OF A STATISTICAL TABLE

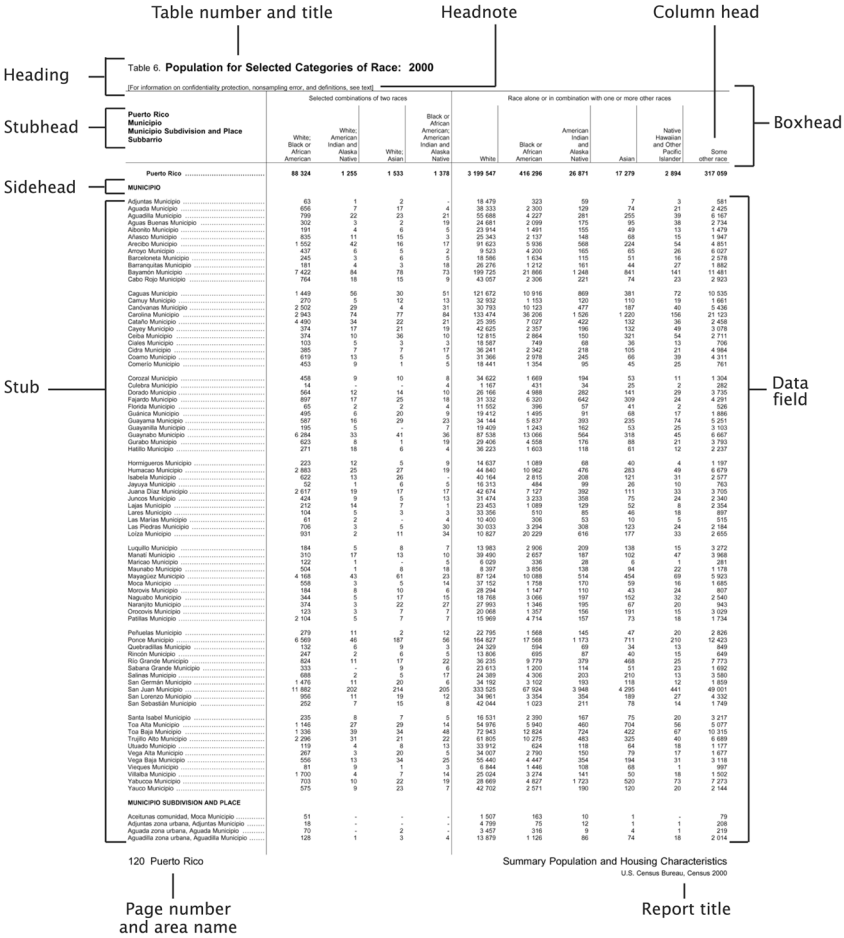

Table 6. **Population for Selected Categories of Race: 2000**

[For information on confidentiality protection, nonsampling error, and definitions, see text]

Puerto Rico Municipio Municipio Subdivision and Place Subbarrio	Selected combinations of two races				Race alone or in combination with one or more other races					
	White; Black or African American	White; American Indian and Alaska Native	White; Asian	Black or African American; American Indian and Alaska Native	White	Black or African American	American Indian and Alaska Native	Asian	Native Hawaiian and Other Pacific Islander	Some other race
Puerto Rico	**88 324**	**1 255**	**1 533**	**1 378**	**3 199 547**	**416 296**	**26 871**	**17 279**	**2 894**	**317 059**
MUNICIPIO										
Adjuntas Municipio	63	1	2	-	18 479	323	59	7	3	581
Aguada Municipio	656	7	17	4	38 333	2 300	129	74	21	2 425
Aguadilla Municipio	799	22	23	21	55 688	4 227	281	255	39	6 167
Aguas Buenas Municipio	302	3	2	19	24 681	2 099	175	95	38	2 734
Aibonito Municipio	191	4	6	5	23 914	1 481	155	49	13	1 479
Añasco Municipio	835	11	15	3	25 343	2 137	148	68	15	1 947
Arecibo Municipio	1 552	42	16	17	91 623	5 938	568	224	54	4 851
Arroyo Municipio	437	5	5	2	19 523	1 200	165	65	26	6 027
Barceloneta Municipio	245	3	6	4	18 586	1 634	115	51	16	2 578
Barranquitas Municipio	181	4	3	18	26 276	1 212	161	44	27	1 860
Bayamón Municipio	7 422	84	78	73	199 725	21 866	1 248	841	141	11 481
Cabo Rojo Municipio	764	18	15	9	43 057	2 306	221	74	23	2 923
Caguas Municipio	1 449	56	30	51	121 672	10 916	869	381	72	10 535
Camuy Municipio	270	5	12	13	32 932	1 153	120	110	19	1 661
Canóvanas Municipio	2 502	29	4	31	30 793	10 123	477	187	40	5 436
Carolina Municipio	2 943	74	77	84	133 474	36 206	1 526	1 220	156	21 123
Cataño Municipio	4 490	34	22	21	25 395	7 027	422	132	36	2 458
Cayey Municipio	374	17	21	19	42 625	2 357	196	132	49	3 078
Ceiba Municipio	374	10	36	10	12 815	2 864	150	321	54	2 711
Ciales Municipio	103	5	3	3	18 587	749	68	36	13	706
Cidra Municipio	385	7	7	17	36 241	2 342	218	105	21	4 984
Coamo Municipio	619	13	5	5	31 366	2 978	245	66	39	4 311
Comerío Municipio	453	9	1	5	18 441	1 354	95	45	25	761
Corozal Municipio	458	9	10	8	34 622	1 669	194	53	11	1 304
Culebra Municipio	14	-	-	4	1 167	431	34	25	2	282
Dorado Municipio	564	12	14	10	26 166	4 988	282	141	29	3 735
Fajardo Municipio	897	17	25	18	31 332	6 320	642	309	24	4 291
Florida Municipio	65	2	2	4	11 552	396	57	41	2	526
Guánica Municipio	495	6	20	9	19 412	1 495	91	68	17	1 886
Guayama Municipio	587	16	29	23	34 144	5 837	393	235	74	5 251
Guayanilla Municipio	195	5	-	7	19 409	1 243	162	53	25	3 103
Guaynabo Municipio	6 284	33	41	36	87 538	13 066	564	318	45	6 667
Gurabo Municipio	623	8	1	19	29 406	4 558	176	88	21	3 793
Hatillo Municipio	271	18	6	4	36 223	1 603	118	61	12	2 237
Hormigueros Municipio	223	12	5	9	14 637	1 089	68	40	4	1 197
Humacao Municipio	2 883	25	27	19	44 840	10 962	476	283	49	6 679
Isabela Municipio	622	13	26	-	40 164	2 815	208	121	31	2 577
Jayuya Municipio	52	1	6	5	16 313	484	99	26	10	763
Juana Díaz Municipio	2 617	19	17	17	42 674	7 127	392	111	33	3 705
Juncos Municipio	424	9	5	13	31 474	3 233	358	75	24	2 340
Lajas Municipio	212	14	7	1	23 453	1 089	129	52	8	2 354
Lares Municipio	104	5	3	3	33 356	510	85	46	18	897
Las Marías Municipio	61	2	-	4	10 400	306	53	10	5	515
Las Piedras Municipio	706	3	5	30	30 033	3 294	308	123	24	2 184
Loíza Municipio	931	2	11	34	10 827	20 229	616	177	33	2 655
Luquillo Municipio	184	5	8	7	13 983	2 906	209	138	15	3 272
Manatí Municipio	310	17	13	10	39 490	2 657	187	102	47	3 968
Maricao Municipio	122	1	-	5	6 029	336	28	6	1	281
Maunabo Municipio	504	1	8	18	8 397	3 856	138	94	22	1 178
Mayagüez Municipio	4 168	43	61	23	87 124	10 088	514	454	69	5 923
Moca Municipio	558	3	5	14	37 152	1 758	170	59	16	1 685
Morovis Municipio	184	8	10	6	28 294	1 147	110	43	24	807
Naguabo Municipio	344	5	17	15	18 768	3 066	197	152	32	2 540
Naranjito Municipio	374	3	22	27	27 993	1 346	195	67	20	943
Orocovis Municipio	123	3	7	7	20 068	1 357	156	191	15	3 029
Patillas Municipio	2 104	5	7	7	15 969	4 714	157	73	18	1 734
Peñuelas Municipio	279	11	2	12	22 795	1 568	145	47	20	2 826
Ponce Municipio	6 569	46	187	56	164 827	17 568	1 173	711	210	12 423
Quebradillas Municipio	132	6	9	3	24 329	594	69	34	13	849
Rincón Municipio	247	2	6	5	13 806	695	87	40	15	649
Río Grande Municipio	624	11	17	22	36 235	9 779	379	468	25	7 773
Sabana Grande Municipio	333	-	9	6	23 613	1 200	114	51	23	1 692
Salinas Municipio	668	2	5	17	24 389	4 306	203	210	13	3 580
San Germán Municipio	1 476	11	20	6	34 192	3 102	193	118	12	1 859
San Juan Municipio	11 862	202	214	205	333 525	67 924	3 948	4 295	441	49 001
San Lorenzo Municipio	956	11	19	12	34 961	3 354	354	189	27	4 332
San Sebastián Municipio	252	7	15	8	42 044	1 023	211	78	14	1 749
Santa Isabel Municipio	235	8	7	5	16 531	2 390	167	75	20	3 217
Toa Alta Municipio	1 146	27	29	14	54 976	5 940	460	704	56	5 077
Toa Baja Municipio	1 336	39	34	48	72 943	12 624	724	422	67	10 315
Trujillo Alto Municipio	2 296	31	21	22	61 805	10 275	463	325	40	6 689
Utuado Municipio	119	4	8	13	33 912	624	118	64	18	1 177
Vega Alta Municipio	267	3	20	5	34 007	2 790	150	79	17	1 677
Vega Baja Municipio	556	13	34	25	55 440	4 447	354	194	31	3 118
Vieques Municipio	81	9	1	3	6 844	1 446	108	68	1	997
Villalba Municipio	1 700	4	7	14	25 024	3 274	141	50	18	1 502
Yabucoa Municipio	703	10	22	19	28 669	4 627	1 723	520	73	7 273
Yauco Municipio	575	9	23	7	42 702	2 571	190	120	20	2 144
MUNICIPIO SUBDIVISION AND PLACE										
Aceituna comunidad, Moca Municipio	51	-	-	-	1 507	163	10	1	-	79
Adjuntas zona urbana, Adjuntas Municipio	18	-	-	-	4 799	75	12	1	1	218
Aguada zona urbana, Aguada Municipio	70	-	2	-	3 457	316	9	4	1	219
Aguadilla zona urbana, Aguadilla Municipio	128	1	3	4	13 879	1 126	86	74	18	2 014

120 Puerto Rico

Summary Population and Housing Characteristics

U.S. Census Bureau, Census 2000

The stub is located at the left edge of the table. It includes a listing of line or row captions or descriptions. At the top of the stub is the stubhead. The stubhead is considered to be an extension of the table title and usually shows generic geographic area designations and restrictions.

In the stub, several features are used to help the user better understand the contents of the table. Usually, a block of data lines is preceded by a sidehead. The sidehead, similar to a spanner, describes and classifies the stub entries following it. The use of indentation in a stub indicates the relationship of one data line to another. Indented data lines represent subcategories that, in most instances, sum to a total. Occasionally, in tables, it is desirable to show one or more single-line subcategories that do not sum to the total.

The data field is that part of the statistical table that contains the data. It extends from the bottom of the boxhead to the bottom of the table and from the right of the stub to the right edge of the page.

Both geographic and subject-matter terms appear in tables. It is important to read the definitions of the terms used in the tables because census terms often are defined in special ways that reflect the manner in which the questions were asked and the data were tabulated. Definitions of geographic terms are provided in Appendix A. Census tables often include derived measures such as medians, means, percentages, and ratios. These and other subject-matter terms are defined in Appendix B.

Symbols and Geographic Abbreviations

The following symbols are used in the tables and explanations of subjects covered in Census 2000 reports:

- A dash "-" represents zero or a derived measure that rounds to less than 0.1.
- (X) means not applicable. In the 1990 and earlier decennial census reports, three dots "..." meant not applicable.
- (NA) means not available.

- The superscript prefix "r" indicates that the count has been revised since the publication of the 1990 census reports, or that the area was erroneously omitted or not shown in the correct geographic relationship in the 1990 census reports. This symbol appears only in the Census 2000 PHC-3, *Population and Housing Unit Counts,* report series.

- A dagger "†" next to the name of a geographic area indicates that there has been a geographic change (for example, an annexation or detachment, a new incorporation, or a name change) since the information was published for the 1990 census for that area. This symbol appears only in the Census 2000 PHC-3, *Population and Housing Unit Counts*, report series. The geographic change information for the entities in Puerto Rico is shown in the "User Notes" section of the Census 2000 PHC-3 report for Puerto Rico.

- A plus sign "+" is appended to the lower bound of the highest interval when the median falls in the upper interval of an open-ended distribution. A minus sign "-" is appended to the upper bound of the lowest interval when the median falls in the lowest interval of an open-ended distribution. For more information on medians, see the section on "Derived Measures" in Appendix B.

- A minus sign "-" preceding a figure denotes decrease. The minus sign appears only in the Census 2000 PHC-3, *Population and Housing Unit Counts,* report series.

The following geographic abbreviations and terms may be used in the tables in this report:

- A "(part)" next to the name of a geographic area in a hierarchical presentation indicates that the geographic entity is located only partially in the superior geographic entity. For example, a "(part)" next to a place name in a municipio subdivision-place hierarchy indicates that the place is located in more than one municipio subdivision. (Places also may be "split" by municipio, urban/rural, metropolitan area, voting district, and other geographic boundaries, depending on the presentation.) Other geographic entities also can be "split" by a higher level entity. The exception is a tabulation block, which is unique within all geographic entities in census products.

- CDP is census designated place.

- CMSA is consolidated metropolitan statistical area.

- MA is metropolitan area.

- MSA is metropolitan statistical area.

- PMSA is primary metropolitan statistical area.

GRAPHICS

Charts, statistical maps, and other graphic summaries are included in some Census 2000 reports.

USER NOTES

User notes include corrections, errata, and related explanatory information. This section appears directly before the statistical tables in census reports. It presents information about unique characteristics of the report and changes or corrections made too late to be reflected in the text or tables themselves. However, sometimes this information becomes available too late to be reflected even in the user notes. Census 2000 user updates are available on the Census Bureau's Internet site at www.census.gov/main/www/cen2000.html. To receive notification of user notes, subscribe to the Census Product Update (http://www.census.gov/mp/www/cpu.html), a biweekly e-mail newsletter available from the Customer Services Center of the Marketing Services Office at the U.S. Census Bureau, or contact the Customer Services Center directly on 301-763-INFO (4636) or at webmaster@census.gov.

APPENDIXES

Appendix A, Geographic Terms and Concepts. Provides definitions of the types of geographic areas and related information used in census products.

Appendix B, Definitions of Subject Characteristics. Contains definitions for the subject-matter terms used in census products, including explanations of derived measures, limitations of the data, and comparability with previous censuses. The subjects are listed alphabetically. Population characteristics are defined first, followed by the definitions of the housing subjects.

Appendix C, Collection and Processing Procedures. Explains the enumeration and residence rules used in counting the population and housing units in the Puerto Rico. It also describes the major components of the operational plan for Census 2000, and includes a glossary of terms.

Appendix D, Questionnaire Facsimile. Presents a facsimile of the Census 2000 questionnaire used to collect the data in this report.

Appendix E, Data Products and User Assistance. Summarizes the Census 2000 data products by describing the information available in printed reports and through electronic media such as CD-ROM, DVD, and the Internet. It also describes Census 2000 maps and other geographic products, reference materials, and sources of assistance.

Appendix F, Maps. Contains maps depicting the geographic areas shown in this report.

Appendix G, Accuracy of the Data. Provides information on confidentiality of the data, imputation of housing unit status and population counts, sources of errors in the data, and editing of unacceptable data.

Appendix H, Acknowledgments. Lists many of the U.S. Census Bureau staff who participated in the various activities of Census 2000.

Table Finding Guide

SUBJECTS BY TYPE OF GEOGRAPHIC AREA AND TABLE NUMBER

Subjects covered in this guide are shown on the left side, and types of geographic areas are shown at the top. For a description of area classifications, see Appendix A. For definitions and explanations of subject characteristics, see Appendix B.

Subject	Puerto Rico	Municipio	Place		Municipio subdivision	
			By municipio and municipio subdivision	Alphabetically for Puerto Rico	By municipio	Alphabetically for Puerto Rico
POPULATION CHARACTERISTICS						
Age	1, 2	1, 2	1	2	1	2
Average family size	7, 8	7, 8	7	8	7	8
Average household size	7, 8	7, 8	7	8	7	8
Families and family characteristics	7, 8	7, 8	7	8	7	8
Group quarters population	9, 10	9, 10	9	10	9	10
Hispanic or Latino	3, 4	3, 4	3	4	3	4
Households and household characteristics	7, 8, 9, 10	7, 8, 9, 10	7, 9	8, 10	7, 9	8, 10
Nonfamily households	7, 8	7, 8	7	8	7	8
Population density	15, 16	15, 16	15	16	15	16
Race	3, 4, 5, 6	3, 4, 5, 6	3, 5	4, 6	3, 5	4, 6
Relationship to householder	9, 10	9, 10	9	10	9	10
Sex	1, 2	1, 2	1	2	1	2
HOUSING CHARACTERISTICS						
Average household size by tenure	11, 12	11, 12	11	12	11	12
Hispanic or Latino origin of householder	13, 14	13, 14	13	14	13	14
Occupancy characteristics	11, 12	11, 12	11	12	11	12
Race of householder	13, 14	13, 14	13	14	13	14
Tenure	11, 12	11, 12	11	12	11	12
Vacancy characteristics	11, 12	11, 12	11	12	11	12
GEOGRAPHIC CHARACTERISTICS						
Land area	15, 16	15, 16	15	16	15	16
Population density	15, 16	15, 16	15	16	15	16

User Notes

Additional information concerning this 2000 census product and its source file, Summary File 1, may become available after this report is published. This information, called Notes and Errata, is available in portable document format (PDF) on the U.S. Census Bureau's Internet site at http://www.census.gov/main/www/cen2000.html. To register to receive notification of user notes by e-mail, users should contact the Customer Services Center, Marketing Services Office, U.S. Census Bureau on 301-763-INFO (4636) (webmaster@census.gov).

ADDITIONAL DEFINITIONS AND EXPLANATIONS OF THE DATA

User Note 1

The user should note that there are limitations to many of these data. Please refer to the text provided with this report for further explanations on the limitations of the data.

STATISTICAL TABLES

Table 1. **Age and Sex: 2000**

[For information on confidentiality protection, nonsampling error, and definitions, see text]

Puerto Rico **Municipio** **Municipio Subdivision** **Place**	Total population	Median age	Age: Under 5 years	5 to 17 years	18 to 20 years	21 to 24 years	25 to 34 years	35 to 44 years	45 to 54 years	55 to 59 years	60 to 64 years
Puerto Rico	**3 808 610**	**32.1**	**295 406**	**796 695**	**192 298**	**236 596**	**534 332**	**515 663**	**463 036**	**188 883**	**160 564**
Adjuntas Municipio	19 143	30.3	1 450	4 724	968	1 171	2 400	2 529	2 251	921	733
Adjuntas barrio-pueblo	4 980	32.1	344	1 186	247	282	628	634	552	233	205
Adjuntas zona urbana (part)	4 980	32.1	344	1 186	247	282	628	634	552	233	205
Capáez barrio	1 010	29.8	69	266	51	54	126	152	108	40	46
Garzas barrio	973	25.8	85	285	55	54	128	128	99	38	30
Guayabo Dulce barrio	101	29.5	8	27	8	3	11	10	17	7	2
Guayo barrio	886	33.9	71	187	36	69	87	139	105	45	35
Guilarte barrio	1 123	28.8	94	284	54	71	137	137	136	57	34
Juan González barrio	736	29.2	50	196	35	42	97	96	88	46	22
Limaní barrio	341	36.4	14	75	18	25	32	53	50	19	14
Pellejas barrio	670	26.7	67	177	32	40	92	83	64	37	18
Portillo barrio	552	31.3	34	151	24	36	67	81	63	23	21
Portugués barrio	494	34.3	44	94	25	31	60	60	65	31	23
Saltillo barrio	2 678	29.3	208	671	160	166	357	338	347	114	100
Tanamá barrio	897	26.9	87	249	37	59	115	128	86	43	32
Vegas Abajo barrio	518	29.2	60	108	23	35	83	71	46	31	24
Adjuntas zona urbana (part)	-	-	-	-	-	-	-	-	-	-	-
Vegas Arriba barrio	1 131	30.7	83	264	58	76	141	157	151	48	49
Yahuecas barrio	1 434	32.1	91	350	75	94	159	191	187	75	58
Yayales barrio	619	31.8	41	154	30	34	80	71	87	34	20
Aguada Municipio	42 042	31.3	3 234	9 295	2 263	2 663	5 902	6 451	5 127	1 886	1 569
Aguada barrio-pueblo	1 755	39.5	123	303	72	92	198	202	207	95	117
Aguada zona urbana (part)	1 695	39.2	120	296	69	88	191	196	192	92	112
Asomante barrio	3 268	28.8	292	797	174	207	443	470	374	126	125
Aguada zona urbana (part)	525	40.9	34	74	30	44	49	56	88	36	34
Atalaya barrio	2 767	29.7	237	631	165	176	415	452	326	118	91
Carrizal barrio	1 063	32.6	66	248	56	49	153	181	108	39	29
Cerro Gordo barrio	2 930	28.7	227	771	163	172	454	456	277	105	92
Cruces barrio	1 655	32.4	118	348	68	116	262	236	192	85	79
Espinar barrio	1 569	35.8	114	290	77	78	209	196	218	100	90
Guanábano barrio	902	32.4	54	205	52	67	110	136	109	58	42
Luyando comunidad (part)	737	32.4	48	166	40	53	91	113	88	46	33
Guaniquilla barrio	2 846	33.1	234	608	134	159	368	417	359	134	116
Aguada zona urbana (part)	367	46.3	19	52	11	12	40	42	49	30	27
Guayabo barrio	2 961	33.6	204	624	177	180	346	461	419	145	109
Aguada zona urbana (part)	1 215	33.0	83	261	69	82	141	170	179	59	37
Jagüey barrio	1 926	32.1	149	390	94	130	286	314	250	93	70
Lagunas barrio	3 315	30.5	237	777	186	219	475	574	386	127	89
Mal Paso barrio	2 614	32.8	184	523	146	172	377	407	348	149	88
Luyando comunidad (part)	394	29.1	34	87	18	30	70	59	33	23	14
Mamey barrio	2 170	29.1	202	493	127	135	319	360	261	72	57
Marías barrio	1 786	30.6	114	393	117	127	237	297	243	56	53
Naranjo barrio	3 724	28.2	303	900	221	271	561	589	403	151	124
Luyando comunidad (part)	2 422	28.5	195	586	140	186	360	378	250	103	80
Piedras Blancas barrio	3 542	32.8	275	724	180	220	499	535	472	176	156
Aguada zona urbana (part)	69	29.6	8	15	1	3	15	6	4	3	6
Río Grande barrio	1 249	30.8	101	270	54	93	190	168	175	57	42
Aguadilla Municipio	64 685	33.0	4 739	13 020	3 307	4 021	9 039	8 628	8 101	3 380	2 916
Aguacate barrio	1 531	33.3	109	292	96	94	209	218	233	70	58
Aguadilla barrio-pueblo	4 884	36.5	391	878	228	299	567	574	652	280	241
Aguadilla zona urbana (part)	4 884	36.5	391	878	228	299	567	574	652	280	241
Arenales barrio	1 038	35.0	69	180	48	69	153	124	151	60	56
Borinquen barrio	8 386	33.5	625	1 648	414	526	1 150	1 074	1 086	470	407
Aguadilla zona urbana (part)	3 470	37.6	232	582	139	187	477	374	479	218	196
Caimital Alto barrio	3 656	35.4	263	687	182	209	466	512	526	225	186
Caimital Bajo barrio	5 277	30.8	418	1 175	278	342	727	682	660	256	212
Aguadilla zona urbana (part)	3 213	31.0	270	698	172	208	439	385	391	145	139
Camaceyes barrio	12 138	33.4	948	2 424	547	683	1 748	1 630	1 404	664	572
Aguadilla zona urbana (part)	3 595	34.0	296	696	161	211	484	418	366	208	192
Ceiba Alta barrio	566	34.4	52	106	27	30	71	74	68	33	30
Ceiba Baja barrio	2 420	36.5	190	416	105	115	327	326	315	127	147
Corrales barrio	8 546	33.2	612	1 818	433	496	1 132	1 068	1 132	468	361
Cabán comunidad	3 959	29.9	317	950	218	229	551	470	488	180	153
Guerrero barrio	3 366	30.0	202	523	127	385	796	496	358	125	108
Rafael Hernández comunidad	1 516	30.3	120	342	70	95	237	207	173	79	56
Maleza Alta barrio	1 613	31.9	85	342	104	113	231	252	209	60	61
Maleza Baja barrio	3 058	23.8	177	916	295	182	400	459	325	76	66
Montaña barrio	4 027	33.9	271	859	194	218	541	607	499	215	177
San Antonio comunidad	2 300	37.3	131	431	102	134	281	319	317	143	121
Palmar barrio	2 136	34.9	155	408	115	121	272	293	251	129	121
Victoria barrio	2 043	35.0	172	348	114	139	249	239	232	122	113
Aguadilla zona urbana (part)	1 614	35.7	143	272	88	112	182	192	165	100	88
Aguas Buenas Municipio	29 032	31.4	2 290	6 231	1 512	1 888	3 917	4 096	3 617	1 411	1 193
Aguas Buenas barrio-pueblo	1 990	37.3	148	353	81	109	257	216	243	118	114
Aguas Buenas zona urbana (part)	1 990	37.3	148	353	81	109	257	216	243	118	114
Bairoa barrio	2 448	32.0	191	589	110	123	322	329	268	131	128
Aguas Buenas zona urbana (part)	1 124	28.9	102	290	48	63	160	145	118	58	49
Bayamoncito barrio	1 897	30.6	154	427	104	121	247	239	251	90	78
Cagüitas barrio	2 704	30.8	231	519	148	206	404	359	354	130	115
Aguas Buenas zona urbana (part)	-	-	-	-	-	-	-	-	-	-	-
Jagüeyes barrio	2 487	33.4	170	523	130	171	297	418	356	106	85
Juan Asencio barrio	2 860	29.8	247	675	158	167	379	450	335	100	94
Mula barrio	3 657	31.1	311	744	197	244	535	538	438	168	137
Mulita barrio	267	30.1	23	65	12	18	33	39	39	9	4
Sonadora barrio	2 845	33.6	204	566	153	201	368	400	386	165	121
Sumidero barrio	7 877	30.2	611	1 770	419	528	1 075	1 108	947	394	317
Aguas Buenas zona urbana (part)	1 254	31.1	78	304	66	74	163	156	143	77	51
Santa Clara comunidad	1 138	30.0	103	237	49	83	175	152	125	60	47

Table 1. **Age and Sex: 2000**—Con.

[For information on confidentiality protection, nonsampling error, and definitions, see text]

Age—Con.			Age and sex						Percent of total population		**Puerto Rico Municipio Municipio Subdivision Place**
			All ages		18 years and over		65 years and over				
65 to 74 years	75 to 84 years	85 years and over	Female	Males per 100 females	Total	Female	Total	Female	Under 18 years	65 years and over	
240 951	**136 480**	**47 706**	**1 975 033**	**92.8**	**2 716 509**	**1 441 511**	**425 137**	**238 934**	**28.7**	**11.2**	**Puerto Rico**
1 088	632	276	9 774	95.9	12 969	6 779	1 996	1 073	32.3	10.4	Adjuntas Municipio
358	213	98	2 680	85.8	3 450	1 923	669	401	30.7	13.4	Adjuntas barrio-pueblo
358	213	98	2 680	85.8	3 450	1 923	669	401	30.7	13.4	Adjuntas zona urbana (part)
72	16	10	521	93.9	675	348	98	56	33.2	9.7	Capáez barrio
41	22	8	473	105.7	603	304	71	32	38.0	7.3	Garzas barrio
3	4	1	48	110.4	66	35	8	5	34.7	7.9	Guayabo Dulce barrio
56	44	12	430	106.0	628	313	112	59	29.1	12.6	Guayo barrio
69	28	22	549	104.6	745	374	119	59	33.7	10.6	Guilarte barrio
33	22	9	394	86.8	490	259	64	35	33.4	8.7	Juan González barrio
17	20	4	172	98.3	252	132	41	21	26.1	12.0	Limaní barrio
37	17	6	323	107.4	426	215	60	30	36.4	9.0	Pellejas barrio
29	14	9	270	104.4	367	176	52	26	33.5	9.4	Portillo barrio
35	19	7	229	115.7	356	167	61	26	27.9	12.3	Portugués barrio
114	72	31	1 336	100.4	1 799	927	217	105	32.8	8.1	Saltillo barrio
41	17	3	438	104.8	561	275	61	27	37.5	6.8	Tanamá barrio
16	16	5	261	98.5	350	181	37	19	32.4	7.1	Vegas Abajo barrio
-	-	-	-	(X)	-	-	-	-	(X)	(X)	Adjuntas zona urbana (part)
52	36	16	582	94.3	784	405	104	54	30.7	9.2	Vegas Arriba barrio
82	49	23	732	95.9	993	514	154	82	30.8	10.7	Yahuecas barrio
33	23	12	336	84.2	424	231	68	36	31.5	11.0	Yayales barrio
2 161	1 127	364	21 434	96.1	29 513	15 269	3 652	1 968	29.8	8.7	Aguada Municipio
183	125	38	942	86.3	1 329	717	346	189	24.3	19.7	Aguada barrio-pueblo
178	123	38	909	86.5	1 279	690	339	185	24.5	20.0	Aguada zona urbana (part)
162	83	15	1 720	90.0	2 179	1 191	260	150	33.3	8.0	Asomante barrio
49	23	8	282	86.2	417	227	80	46	20.6	15.2	Aguada zona urbana (part)
96	50	10	1 388	99.4	1 899	945	156	75	31.4	5.6	Atalaya barrio
69	44	21	535	98.7	749	375	134	65	29.5	12.6	Carrizal barrio
119	64	30	1 484	97.4	1 932	982	213	110	34.1	7.3	Cerro Gordo barrio
95	37	19	835	98.2	1 189	596	151	79	28.2	9.1	Cruces barrio
98	68	31	772	103.2	1 165	592	197	109	25.7	12.6	Espinar barrio
36	24	9	461	95.7	643	344	69	42	28.7	7.6	Guanábano barrio
30	22	7	372	98.1	523	279	59	37	29.0	8.0	Luyando comunidad (part)
197	89	31	1 487	91.4	2 004	1 073	317	172	29.6	11.1	Guaniquilla barrio
54	26	5	185	98.4	296	155	85	48	19.3	23.2	Aguada zona urbana (part)
180	96	20	1 568	88.8	2 133	1 144	296	177	28.0	10.0	Guayabo barrio
89	40	5	671	81.1	871	485	134	87	28.3	11.0	Aguada zona urbana (part)
87	43	20	992	94.2	1 387	727	150	87	28.0	7.8	Jagüey barrio
157	64	24	1 607	106.3	2 301	1 138	245	128	30.6	7.4	Lagunas barrio
135	70	15	1 327	97.0	1 907	986	220	116	27.0	8.4	Mal Paso barrio
16	9	1	201	96.0	273	143	26	13	30.7	6.6	Luyando comunidad (part)
102	33	9	1 093	98.5	1 475	763	144	68	32.0	6.6	Mamey barrio
83	45	21	876	103.9	1 279	652	149	77	28.4	8.3	Marías barrio
127	63	11	1 878	98.3	2 521	1 269	201	101	32.3	5.4	Naranjo barrio
97	42	5	1 228	97.2	1 641	826	144	73	32.2	5.9	Luyando comunidad (part)
184	88	33	1 812	95.5	2 543	1 308	305	167	28.2	8.6	Piedras Blancas barrio
8	-	-	40	72.5	46	26	8	5	33.3	11.6	Aguada zona urbana (part)
51	41	7	657	90.1	878	467	99	56	29.7	7.9	Río Grande barrio
4 426	2 297	811	32 968	96.2	46 926	24 245	7 534	4 121	27.5	11.6	Aguadilla Municipio
112	27	13	806	90.0	1 130	599	152	83	26.2	9.9	Aguacate barrio
383	270	121	2 480	96.9	3 615	1 880	774	443	26.0	15.8	Aguadilla barrio-pueblo
383	270	121	2 480	96.9	3 615	1 880	774	443	26.0	15.8	Aguadilla zona urbana (part)
81	39	8	526	97.3	789	400	128	61	24.0	12.3	Arenales barrio
589	285	112	4 291	95.4	6 113	3 197	986	558	27.1	11.8	Borinquen barrio
337	177	72	1 832	89.4	2 656	1 438	586	343	23.5	16.9	Aguadilla zona urbana (part)
227	113	60	1 861	96.5	2 706	1 413	400	217	26.0	10.9	Caimital Alto barrio
300	173	54	2 666	97.9	3 684	1 918	527	280	30.2	10.0	Caimital Bajo barrio
203	129	34	1 624	97.8	2 245	1 187	366	194	30.1	11.4	Aguadilla zona urbana (part)
900	474	144	6 385	90.1	8 766	4 693	1 518	842	27.8	12.5	Camaceyes barrio
323	183	57	1 930	86.3	2 603	1 445	563	311	27.6	15.7	Aguadilla zona urbana (part)
45	23	7	296	91.2	408	212	75	35	27.9	13.3	Ceiba Alta barrio
186	125	41	1 257	92.5	1 814	959	352	186	25.0	14.5	Ceiba Baja barrio
615	311	100	4 510	89.5	6 116	3 255	1 026	556	28.4	12.0	Corrales barrio
247	123	33	2 127	86.1	2 692	1 479	403	219	32.0	10.2	Cabán comunidad
163	74	9	1 278	163.4	2 641	915	246	138	21.5	7.3	Guerrero barrio
90	42	5	772	96.4	1 054	542	137	80	30.5	9.0	Rafael Hernández comunidad
94	43	19	800	101.6	1 186	609	156	77	26.5	9.7	Maleza Alta barrio
109	40	13	1 559	96.2	1 965	1 024	162	83	35.7	5.3	Maleza Baja barrio
277	127	42	2 062	95.3	2 897	1 522	446	244	28.1	11.1	Montaña barrio
197	93	31	1 177	95.4	1 738	901	321	178	24.4	14.0	San Antonio comunidad
163	72	36	1 112	92.1	1 573	823	271	144	26.4	12.7	Palmar barrio
182	101	32	1 079	89.3	1 523	826	315	174	25.5	15.4	Victoria barrio
160	86	26	871	85.3	1 199	661	272	152	25.7	16.9	Aguadilla zona urbana (part)
1 642	843	392	14 759	96.7	20 511	10 524	2 877	1 512	29.4	9.9	Aguas Buenas Municipio
179	114	58	1 032	92.8	1 489	784	351	211	25.2	17.6	Aguas Buenas barrio-pueblo
179	114	58	1 032	92.8	1 489	784	351	211	25.2	17.6	Aguas Buenas zona urbana (part)
138	82	37	1 307	87.3	1 668	881	257	139	31.9	10.5	Bairoa barrio
53	28	10	639	75.9	732	412	91	55	34.9	8.1	Aguas Buenas zona urbana (part)
101	59	26	937	102.5	1 316	654	186	90	30.6	9.8	Bayamoncito barrio
130	80	28	1 347	100.7	1 954	977	238	123	27.7	8.8	Cagüitas barrio
-	-	-	-	(X)	-	-	-	-	(X)	(X)	Aguas Buenas zona urbana (part)
140	71	20	1 221	103.7	1 794	889	231	112	27.9	9.3	Jagüeyes barrio
152	64	39	1 409	103.0	1 938	979	255	127	32.2	8.9	Juan Asencio barrio
222	89	34	1 871	95.5	2 602	1 347	345	176	28.8	9.4	Mula barrio
15	10	-	130	105.4	179	92	25	15	33.0	9.4	Mulita barrio
145	84	52	1 447	96.6	2 075	1 083	281	152	27.1	9.9	Sonadora barrio
420	190	98	4 058	94.1	5 496	2 838	708	367	30.2	9.0	Sumidero barrio
99	26	17	681	84.1	872	478	142	81	30.5	11.3	Aguas Buenas zona urbana (part)
67	31	9	600	89.7	798	408	107	48	29.9	9.4	Santa Clara comunidad

Table 1. **Age and Sex: 2000**—Con.

[For information on confidentiality protection, nonsampling error, and definitions, see text]

Puerto Rico **Municipio** **Municipio Subdivision** **Place**	Total population	Median age	Age: Under 5 years	5 to 17 years	18 to 20 years	21 to 24 years	25 to 34 years	35 to 44 years	45 to 54 years	55 to 59 years	60 to 64 years
Aibonito Municipio	26 493	31.7	1 957	6 131	1 359	1 479	3 549	3 854	3 120	1 164	1 039
Aibonito barrio-pueblo	3 662	36.8	228	659	171	213	480	416	408	190	200
Aibonito zona urbana (part)	3 662	36.8	228	659	171	213	480	416	408	190	200
Algarrobo barrio	431	28.6	31	112	19	30	65	57	54	19	9
Asomante barrio	2 787	31.0	195	721	141	132	364	432	338	110	123
Caonillas barrio	1 402	32.0	126	300	67	76	194	203	160	46	60
Aibonito zona urbana (part)	55	48.5	1	9	2	-	6	5	8	2	2
Cuyón barrio	873	34.1	49	207	39	52	102	143	109	45	35
Llanos barrio	6 921	29.8	594	1 691	342	392	1 001	1 028	761	305	212
Aibonito zona urbana (part)	3 346	30.8	253	764	167	221	458	471	394	182	94
Pasto barrio	3 988	32.3	268	935	225	206	516	642	461	158	165
Pastos comunidad	1 528	31.1	110	371	93	77	187	228	190	51	56
Plata barrio	1 863	29.3	154	428	97	127	284	251	207	81	57
Robles barrio	4 566	32.1	312	1 078	258	251	543	682	622	210	178
Aibonito zona urbana (part)	2 206	31.8	136	543	145	122	224	348	329	79	86
Añasco Municipio	28 348	32.5	2 140	5 885	1 418	1 714	4 069	3 901	3 485	1 534	1 280
Añasco barrio-pueblo	1 038	44.4	65	135	41	57	129	103	115	62	65
Añasco zona urbana (part)	1 038	44.4	65	135	41	57	129	103	115	62	65
Añasco Abajo barrio	32	37.0	3	2	-	4	6	6	3	1	-
Añasco Arriba barrio	1 847	36.2	128	322	90	114	242	205	235	135	131
Añasco zona urbana (part)	1 654	35.2	120	293	80	106	223	189	211	120	112
Caguabo barrio	903	33.1	70	174	29	52	154	120	110	63	41
Caracol barrio	1 037	31.4	75	207	52	83	156	142	139	44	48
Carreras barrio	3 303	29.6	298	800	165	167	566	550	312	120	113
Añasco zona urbana (part)	21	24.5	2	6	2	1	2	3	2	-	-
Espino comunidad (part)	27	62.3	-	6	1	-	1	3	1	-	4
Casey Abajo barrio	180	29.0	11	43	14	13	27	29	18	9	2
Casey Arriba barrio	523	30.2	43	113	30	34	76	61	73	30	20
Cerro Gordo barrio	411	34.9	27	84	26	21	48	65	56	15	19
Cidra barrio	332	40.0	13	56	17	18	45	43	40	32	26
Corcovada barrio	659	33.3	50	140	26	43	97	81	86	43	33
Dagüey barrio	1 891	31.6	122	415	118	135	238	277	274	98	68
Añasco zona urbana (part)	1 115	33.5	64	208	78	84	145	154	194	60	43
Espino barrio	1 646	33.4	119	336	91	93	230	205	218	100	67
Espino comunidad (part)	1 395	34.7	86	271	82	83	182	174	198	88	60
Hatillo barrio	1 383	33.0	108	227	54	114	227	163	210	78	50
La Playa comunidad (part)	487	30.9	49	86	14	47	75	56	70	30	20
Humatas barrio	551	25.3	66	135	40	33	63	81	68	21	12
Marías barrio	4 498	33.7	317	925	224	272	587	582	494	274	240
Añasco zona urbana (part)	2 052	33.8	165	400	111	127	251	230	241	116	105
Las Marías comunidad	1 823	33.8	114	383	71	98	279	248	183	127	104
Miraflores barrio	730	35.3	45	142	31	36	108	118	80	39	53
Ovejas barrio	1 603	29.6	130	355	97	104	237	214	204	85	59
Piñales barrio	2 163	30.0	202	502	92	120	370	364	229	86	62
La Playa comunidad (part)	-	-	-	-	-	-	-	-	-	-	-
Playa barrio	1 652	35.1	103	362	74	91	192	214	226	99	81
La Playa comunidad (part)	1 652	35.1	103	362	74	91	192	214	226	99	81
Quebrada Larga barrio	1 506	32.0	128	311	84	95	212	223	211	73	61
Río Arriba barrio	176	37.0	7	38	10	6	24	13	35	12	15
Río Cañas barrio	284	39.0	10	61	13	9	35	42	49	15	14
Arecibo Municipio	100 131	33.8	7 215	19 402	4 611	6 180	14 383	13 008	12 349	5 402	4 854
Arecibo barrio-pueblo	10 596	35.2	811	2 056	404	614	1 389	1 205	1 119	525	519
Arecibo zona urbana (part)	10 596	35.2	811	2 056	404	614	1 389	1 205	1 119	525	519
Arenalejos barrio	2 997	34.6	187	592	142	163	432	396	399	176	137
Bajadero comunidad (part)	2 291	34.3	141	448	107	126	346	284	305	134	105
Arrozal barrio	1 218	31.5	94	253	59	88	181	152	150	68	51
Cambalache barrio	64	43.5	2	13	-	1	12	7	9	6	4
Arecibo zona urbana (part)	15	57.5	-	-	-	1	3	1	1	2	1
Carreras barrio	1 294	31.6	113	284	62	66	189	154	163	52	56
Bajadero comunidad (part)	43	33.1	3	12	1	1	10	3	4	2	-
Domingo Ruíz barrio	3 444	35.7	237	649	144	196	467	390	442	233	185
Bajadero comunidad (part)	1 543	36.3	105	309	67	79	183	179	194	116	78
Dominguito barrio	4 998	34.9	330	962	236	275	706	679	647	301	245
Arecibo zona urbana (part)	3 163	35.1	193	608	158	166	453	434	398	204	158
Esperanza barrio	2 130	31.5	158	493	100	137	299	315	271	82	57
Factor barrio	6 819	31.0	642	1 357	293	390	1 201	957	731	335	274
Animas comunidad	1 450	35.2	104	271	61	99	186	186	195	79	90
Garrochales barrio	2 366	33.6	152	519	110	131	315	298	288	112	131
Hato Abajo barrio	22 597	35.6	1 430	4 133	1 141	1 379	3 027	2 828	2 973	1 400	1 227
Arecibo zona urbana (part)	22 597	35.6	1 430	4 133	1 141	1 379	3 027	2 828	2 973	1 400	1 227
Hato Arriba barrio	7 947	35.0	541	1 616	351	438	1 027	1 134	1 052	427	424
Arecibo zona urbana (part)	7 947	35.0	541	1 616	351	438	1 027	1 134	1 052	427	424
Hato Viejo barrio	2 097	33.1	145	420	100	148	287	255	277	103	100
Islote barrio	6 080	34.2	480	1 117	275	373	885	771	783	326	321
Arecibo zona urbana (part)	2 883	31.6	261	574	137	187	430	368	374	134	133
Miraflores barrio	5 122	30.5	376	1 061	246	386	896	710	589	220	187
Río Arriba barrio	1 028	33.5	85	209	43	56	146	119	127	47	64
Sabana Hoyos barrio	11 064	31.8	814	2 113	570	812	1 761	1 592	1 321	527	444
La Alianza comunidad	2 139	32.2	145	478	101	120	313	322	261	116	76
Sabana Hoyos comunidad	1 823	36.2	136	322	95	100	241	234	227	99	114
Santana barrio	4 857	34.1	370	914	187	303	713	642	590	266	260
Tanamá barrio	3 413	34.9	248	641	148	224	450	404	418	196	168
Arecibo zona urbana (part)	2 117	34.9	148	405	98	127	283	243	262	119	100
Arroyo Municipio	19 117	30.3	1 522	4 506	953	1 169	2 532	2 383	2 377	955	797
Ancones barrio	3 870	30.5	293	948	202	210	525	512	484	196	147
Buena Vista comunidad	2 026	31.3	151	455	110	120	282	255	255	105	80
Palmas comunidad (part)	1 112	32.2	76	280	58	58	134	140	159	57	47
Arroyo barrio-pueblo	1 503	38.8	93	294	61	75	161	156	177	85	84
Arroyo zona urbana (part)	1 503	38.8	93	294	61	75	161	156	177	85	84
Guásimas barrio	3 747	35.2	237	728	200	237	462	428	620	263	192
Arroyo zona urbana (part)	3 589	35.2	222	700	193	230	442	408	594	256	189
Palmas barrio	4 090	25.4	447	1 091	190	293	627	490	408	135	107
Arroyo zona urbana (part)	1 721	25.4	155	466	101	130	224	216	212	69	43

Table 1. **Age and Sex: 2000**—Con.

[For information on confidentiality protection, nonsampling error, and definitions, see text]

Age—Con.			Age and sex						Percent of total population		**Puerto Rico Municipio Municipio Subdivision Place**
			All ages		18 years and over		65 years and over				
65 to 74 years	75 to 84 years	85 years and over	Female	Males per 100 females	Total	Female	Total	Female	Under 18 years	65 years and over	
1 538	956	347	13 569	95.2	18 405	9 646	2 841	1 591	30.5	10.7	Aibonito Municipio
347	257	93	1 949	87.9	2 775	1 533	697	443	24.2	19.0	Aibonito barrio-pueblo
347	257	93	1 949	87.9	2 775	1 533	697	443	24.2	19.0	Aibonito zona urbana (part)
20	12	3	204	111.3	288	132	35	14	33.2	8.1	Algarrobo barrio
125	82	24	1 396	99.6	1 871	960	231	124	32.9	8.3	Asomante barrio
92	56	22	700	100.3	976	493	170	91	30.4	12.1	Caonillas barrio
11	6	3	25	120.0	45	20	20	10	18.2	36.4	Aibonito zona urbana (part)
37	34	21	429	103.5	617	306	92	40	29.3	10.5	Cuyón barrio
339	189	67	3 555	94.7	4 636	2 435	595	329	33.0	8.6	Llanos barrio
187	113	42	1 710	95.7	2 329	1 205	342	199	30.4	10.2	Aibonito zona urbana (part)
239	124	49	2 026	96.8	2 785	1 431	412	217	30.2	10.3	Pasto barrio
90	53	22	765	99.7	1 047	536	165	81	31.5	10.8	Pastos comunidad
96	54	27	921	102.3	1 281	651	177	85	31.2	9.5	Plata barrio
243	148	41	2 389	91.1	3 176	1 705	432	248	30.4	9.5	Robles barrio
110	70	14	1 177	87.4	1 527	854	194	120	30.8	8.8	Aibonito zona urbana (part)
1 723	881	318	14 588	94.3	20 323	10 607	2 922	1 527	28.3	10.3	Añasco Municipio
132	101	33	542	91.5	838	444	266	153	19.3	25.6	Añasco barrio-pueblo
132	101	33	542	91.5	838	444	266	153	19.3	25.6	Añasco zona urbana (part)
5	2	-	14	128.6	27	12	7	3	15.6	21.9	Añasco Abajo barrio
146	71	28	973	89.8	1 397	753	245	125	24.4	13.3	Añasco Arriba barrio
122	57	21	874	89.2	1 241	670	200	106	25.0	12.1	Añasco zona urbana (part)
53	27	10	445	102.9	659	316	90	46	27.0	10.0	Caguabo barrio
44	36	11	517	100.6	755	379	91	44	27.2	8.8	Caracol barrio
132	58	22	1 725	91.5	2 205	1 207	212	107	33.2	6.4	Carreras barrio
1	2	-	11	90.9	13	7	3	2	38.1	14.3	Añasco zona urbana (part)
6	1	4	19	42.1	21	15	11	7	22.2	40.7	Espino comunidad (part)
10	2	2	74	143.2	126	47	14	5	30.0	7.8	Casey Abajo barrio
27	11	5	258	102.7	367	185	43	21	29.8	8.2	Casey Arriba barrio
32	13	5	205	100.5	300	147	50	21	27.0	12.2	Cerro Gordo barrio
27	8	7	177	87.6	263	140	42	19	20.8	12.7	Cidra barrio
40	13	7	354	86.2	469	242	60	29	28.8	9.1	Corcovada barrio
100	32	14	964	96.2	1 354	724	146	79	28.4	7.7	Dagüey barrio
55	22	8	581	91.9	843	455	85	45	24.4	7.6	Añasco zona urbana (part)
94	61	32	869	89.4	1 191	639	187	101	27.6	11.4	Espino barrio
82	58	31	735	89.8	1 038	556	171	95	25.6	12.3	Espino comunidad (part)
88	43	21	715	93.4	1 048	543	152	88	24.2	11.0	Hatillo barrio
22	13	5	271	79.7	352	191	40	21	27.7	8.2	La Playa comunidad (part)
17	13	2	274	101.1	350	176	32	17	36.5	5.8	Humatas barrio
340	184	59	2 361	90.5	3 256	1 740	583	323	27.6	13.0	Marías barrio
182	88	36	1 086	89.0	1 487	817	306	170	27.5	14.9	Añasco zona urbana (part)
120	77	19	931	95.8	1 326	682	216	117	27.3	11.8	Las Marías comunidad
52	15	11	365	100.0	543	275	78	39	25.6	10.7	Miraflores barrio
73	34	11	806	98.9	1 118	568	118	58	30.3	7.4	Ovejas barrio
84	40	12	1 105	95.7	1 459	748	136	67	32.5	6.3	Piñales barrio
-	-	-	-	(X)	-	-	-	-	(X)	(X)	La Playa comunidad (part)
131	65	14	855	93.2	1 187	610	210	106	28.1	12.7	Playa barrio
131	65	14	855	93.2	1 187	610	210	106	28.1	12.7	La Playa comunidad (part)
72	29	7	750	100.8	1 067	535	108	54	29.2	7.2	Quebrada Larga barrio
8	7	1	88	100.0	131	67	16	7	25.6	9.1	Río Arriba barrio
16	16	4	152	86.8	213	110	36	15	25.0	12.7	Río Cañas barrio
7 248	4 133	1 346	51 586	94.1	73 514	38 645	12 727	7 044	26.6	12.7	Arecibo Municipio
988	708	258	5 697	86.0	7 729	4 259	1 954	1 214	27.1	18.4	Arecibo barrio-pueblo
988	708	258	5 697	86.0	7 729	4 259	1 954	1 214	27.1	18.4	Arecibo zona urbana (part)
204	128	41	1 569	91.0	2 218	1 187	373	200	26.0	12.4	Arenalejos barrio
162	102	31	1 201	90.8	1 702	911	295	158	25.7	12.9	Bajadero comunidad (part)
55	55	12	635	91.8	871	452	122	67	28.5	10.0	Arrozal barrio
5	4	1	32	100.0	49	26	10	9	23.4	15.6	Cambalache barrio
3	2	1	9	66.7	15	9	6	5	-	40.0	Arecibo zona urbana (part)
92	47	16	658	96.7	897	464	155	77	30.7	12.0	Carreras barrio
5	2	-	26	65.4	28	16	7	4	34.9	16.3	Bajadero comunidad (part)
275	174	52	1 801	91.2	2 558	1 374	501	272	25.7	14.5	Domingo Ruíz barrio
132	77	24	821	87.9	1 129	618	233	122	26.8	15.1	Bajadero comunidad (part)
360	210	47	2 565	94.9	3 706	1 927	617	321	25.9	12.3	Dominguito barrio
216	141	34	1 638	93.1	2 362	1 235	391	205	25.3	12.4	Arecibo zona urbana (part)
124	70	24	1 030	106.8	1 479	720	218	117	30.6	10.2	Esperanza barrio
370	212	57	3 522	93.6	4 820	2 589	639	348	29.3	9.4	Factor barrio
100	62	17	744	94.9	1 075	569	179	92	25.9	12.3	Animas comunidad
178	96	36	1 173	101.7	1 695	854	310	159	28.4	13.1	Garrochales barrio
1 832	925	302	12 065	87.3	17 034	9 346	3 059	1 716	24.6	13.5	Hato Abajo barrio
1 832	925	302	12 065	87.3	17 034	9 346	3 059	1 716	24.6	13.5	Arecibo zona urbana (part)
562	284	91	4 058	95.8	5 790	3 049	937	499	27.1	11.8	Hato Arriba barrio
562	284	91	4 058	95.8	5 790	3 049	937	499	27.1	11.8	Arecibo zona urbana (part)
157	73	32	1 079	94.3	1 532	795	262	145	26.9	12.5	Hato Viejo barrio
406	267	76	3 105	95.8	4 483	2 305	749	376	26.3	12.3	Islote barrio
150	105	30	1 515	90.3	2 048	1 081	285	139	29.0	9.9	Arecibo zona urbana (part)
269	139	43	2 403	113.2	3 685	1 709	451	237	28.1	8.8	Miraflores barrio
85	32	15	521	97.3	734	377	132	73	28.6	12.8	Río Arriba barrio
678	338	94	5 438	103.5	8 137	3 981	1 110	606	26.5	10.0	Sabana Hoyos barrio
123	68	16	1 110	92.7	1 516	801	207	110	29.1	9.7	La Alianza comunidad
158	73	24	942	93.5	1 365	712	255	140	25.1	14.0	Sabana Hoyos comunidad
347	198	67	2 535	91.6	3 573	1 932	612	342	26.4	12.6	Santana barrio
261	173	82	1 700	100.8	2 524	1 299	516	266	26.0	15.1	Tanamá barrio
158	113	61	1 057	100.3	1 564	804	332	173	26.1	15.7	Arecibo zona urbana (part)
991	646	286	9 938	92.4	13 089	7 030	1 923	1 085	31.5	10.1	Arroyo Municipio
178	124	51	1 920	101.6	2 629	1 340	353	193	32.1	9.1	Ancones barrio
102	77	34	1 028	97.1	1 420	721	213	114	29.9	10.5	Buena Vista comunidad
59	34	10	539	106.3	756	387	103	58	32.0	9.3	Palmas comunidad (part)
140	116	61	822	82.8	1 116	616	317	194	25.7	21.1	Arroyo barrio-pueblo
140	116	61	822	82.8	1 116	616	317	194	25.7	21.1	Arroyo zona urbana (part)
205	122	53	1 975	89.7	2 782	1 528	380	225	25.8	10.1	Guásimas barrio
194	109	52	1 900	88.9	2 667	1 474	355	213	25.7	9.9	Arroyo zona urbana (part)
157	109	36	2 192	86.6	2 552	1 422	302	162	37.6	7.4	Palmas barrio
60	30	15	972	77.1	1 100	650	105	66	36.1	6.1	Arroyo zona urbana (part)

Table 1. **Age and Sex: 2000**—Con.

[For information on confidentiality protection, nonsampling error, and definitions, see text]

Puerto Rico **Municipio** **Municipio Subdivision** **Place**	Total population	Median age	Age: Under 5 years	5 to 17 years	18 to 20 years	21 to 24 years	25 to 34 years	35 to 44 years	45 to 54 years	55 to 59 years	60 to 64 years
Arroyo Municipio—Con.											
Palmas barrio—Con.											
Palmas comunidad (part)	1 484	25.0	169	438	50	85	222	160	114	45	43
Pitahaya barrio	3 981	29.2	300	1 011	212	245	485	550	480	182	168
Arroyo zona urbana (part)	431	32.8	30	95	22	25	53	52	51	23	28
Yaurel barrio	1 926	31.5	152	434	88	109	272	247	208	94	99
Yaurel comunidad	1 468	30.4	106	352	73	87	205	192	156	67	74
Barceloneta Municipio	22 322	31.1	1 932	4 693	981	1 391	3 441	2 674	2 738	1 177	857
Barceloneta barrio-pueblo	277	35.7	25	50	10	14	36	29	29	11	17
Barceloneta zona urbana (part)	277	35.7	25	50	10	14	36	29	29	11	17
Florida Afuera barrio	12 969	32.0	1 123	2 631	574	830	1 896	1 556	1 686	706	497
Barceloneta zona urbana (part)	2 639	33.8	240	516	105	174	331	266	375	153	111
Búfalo comunidad	1 108	33.9	78	245	55	60	141	168	127	73	42
Imbéry comunidad	3 021	29.7	274	653	137	218	472	357	354	136	121
Tiburones comunidad (part)	709	30.9	56	140	32	45	137	63	96	49	26
Garrochales barrio	5 201	29.6	466	1 111	230	344	929	638	554	251	191
Barceloneta zona urbana (part)	302	28.1	33	68	17	11	50	33	27	24	15
Garrochales comunidad	1 208	33.9	90	226	48	86	177	146	142	75	58
Tiburones comunidad (part)	-	-	-	-	-	-	-	-	-	-	-
Palmas Altas barrio	3 875	30.7	318	901	167	203	580	451	469	209	152
Barceloneta zona urbana (part)	1 035	28.3	94	286	41	54	124	97	108	66	36
Barranquitas Municipio	28 909	27.5	2 600	7 616	1 558	1 817	3 784	4 092	3 104	1 076	922
Barrancas barrio	5 083	25.6	492	1 373	287	337	713	712	577	159	136
Barranquitas barrio-pueblo	2 910	28.4	282	719	153	176	348	347	268	114	96
Barranquitas zona urbana	2 910	28.4	282	719	153	176	348	347	268	114	96
Cañabón barrio	2 221	28.0	178	589	117	146	292	344	245	84	66
Helechal barrio	3 959	28.8	347	1 026	200	228	530	585	424	162	145
Honduras barrio	2 155	28.6	161	561	129	143	250	320	268	73	81
Palo Hincado barrio	3 963	28.4	361	998	201	260	490	512	446	191	138
Quebrada Grande barrio	3 194	27.8	311	852	148	180	418	466	304	139	103
Quebradillas barrio	5 424	26.0	468	1 498	323	347	743	806	572	154	157
Bayamón Municipio	224 044	33.6	16 319	43 680	11 162	13 955	31 559	31 539	26 151	11 207	10 763
Bayamón barrio-pueblo	5 336	35.1	448	1 044	254	281	632	665	607	237	255
Bayamón zona urbana (part)	5 336	35.1	448	1 044	254	281	632	665	607	237	255
Buena Vista barrio	15 878	30.8	1 258	3 573	859	1 021	2 048	2 219	2 034	766	588
Bayamón zona urbana (part)	10 593	29.4	883	2 472	575	706	1 415	1 381	1 323	505	350
Cerro Gordo barrio	34 161	34.9	2 318	6 416	1 702	2 108	4 563	4 665	4 208	1 728	1 768
Bayamón zona urbana (part)	34 161	34.9	2 318	6 416	1 702	2 108	4 563	4 665	4 208	1 728	1 768
Dajaos barrio	2 691	31.4	201	594	147	178	352	371	366	124	104
Guaraguao Abajo barrio	8 494	30.1	723	2 040	413	467	1 251	1 530	914	354	278
Bayamón zona urbana (part)	5 662	30.0	473	1 425	255	278	865	1 113	583	188	185
Guaraguao Arriba barrio	1 681	31.0	119	393	105	82	233	261	215	78	60
Hato Tejas barrio	46 528	34.0	3 300	9 141	2 443	2 987	6 076	6 346	6 322	2 505	2 175
Bayamón zona urbana (part)	46 528	34.0	3 300	9 141	2 443	2 987	6 076	6 346	6 322	2 505	2 175
Juan Sánchez barrio	25 747	31.7	1 880	4 385	1 269	1 918	5 020	4 059	2 299	960	981
Bayamón zona urbana (part)	25 747	31.7	1 880	4 385	1 269	1 918	5 020	4 059	2 299	960	981
Minillas barrio	42 617	35.5	2 889	7 873	2 003	2 446	5 751	6 052	4 589	2 195	2 409
Bayamón zona urbana (part)	42 617	35.5	2 889	7 873	2 003	2 446	5 751	6 052	4 589	2 195	2 409
Nuevo barrio	2 394	31.7	203	487	143	147	313	361	310	108	89
Pájaros barrio	32 855	33.5	2 515	6 535	1 539	1 979	4 551	4 178	3 595	1 879	1 779
Bayamón zona urbana (part)	32 855	33.5	2 515	6 535	1 539	1 979	4 551	4 178	3 595	1 879	1 779
Santa Olaya barrio	5 662	31.8	465	1 199	285	341	769	832	692	273	277
Bayamón zona urbana (part)	-	-	-	-	-	-	-	-	-	-	-
Cabo Rojo Municipio	46 911	34.9	3 454	8 564	2 088	2 550	6 851	5 699	5 985	2 771	2 483
Bajura barrio	2 364	39.1	120	384	115	137	301	302	351	149	126
Cabo Rojo zona urbana (part)	1 409	38.5	68	234	79	83	176	195	204	90	70
Monte Grande comunidad (part)	644	37.0	37	98	26	41	95	71	105	36	40
Boquerón barrio	4 963	39.8	307	791	201	253	617	617	644	357	325
Boqueron comunidad (part)	1 796	38.8	109	310	81	104	206	233	221	126	105
Cabo Rojo barrio-pueblo	1 305	46.9	65	176	47	65	133	133	160	76	84
Cabo Rojo zona urbana (part)	1 305	46.9	65	176	47	65	133	133	160	76	84
Guanajibo barrio	3 577	33.3	266	661	199	189	565	451	516	192	170
Llanos Costa barrio	3 495	36.4	222	648	187	185	437	465	459	228	232
Pole Ojea comunidad	1 829	35.0	137	371	97	96	213	226	232	117	118
Llanos Tuna barrio	5 765	37.6	335	1 024	239	321	774	662	794	389	326
Betances comunidad	835	41.2	54	124	31	53	95	97	110	58	65
Miradero barrio	14 358	32.2	1 227	2 737	641	802	2 455	1 788	1 705	759	671
Cabo Rojo zona urbana (part)	4 356	38.4	270	672	190	236	607	513	634	288	277
Puerto Real comunidad	6 166	28.4	629	1 406	284	368	1 148	797	652	267	187
Monte Grande barrio	6 275	33.5	530	1 239	258	348	902	672	712	344	295
Cabo Rojo zona urbana (part)	2 659	32.7	227	550	104	163	395	260	246	119	123
Monte Grande comunidad (part)	1 173	37.5	83	202	45	44	173	144	157	90	51
Pedernales barrio	4 809	35.0	382	904	201	250	667	609	644	277	254
Boqueron comunidad (part)	221	36.1	23	35	7	7	37	35	39	5	5
Cabo Rojo zona urbana (part)	881	35.5	58	156	41	42	133	110	122	59	46
Caguas Municipio	140 502	33.3	10 734	28 369	6 685	8 239	19 842	19 462	17 410	7 258	6 414
Bairoa barrio	19 201	31.9	1 499	4 042	1 031	1 303	2 472	2 752	2 742	938	777
Bairoa comunidad	2 365	32.6	192	451	133	166	315	309	298	108	122
Caguas zona urbana (part)	14 842	31.9	1 147	3 130	807	1 025	1 867	2 159	2 185	742	576
Beatriz barrio	4 467	32.2	358	931	242	282	571	663	607	191	185
Borinquen barrio	6 522	31.4	523	1 377	331	420	961	924	871	315	236
Caguas barrio-pueblo	24 023	36.5	1 709	4 363	1 080	1 365	3 056	2 755	2 701	1 360	1 363
Caguas zona urbana (part)	24 023	36.5	1 709	4 363	1 080	1 365	3 056	2 755	2 701	1 360	1 363
Cañabón barrio	6 070	30.7	461	1 410	291	340	959	1 107	709	233	182
Caguas zona urbana (part)	3 957	30.4	305	838	207	248	682	648	499	150	133
Cañaboncito barrio	28 669	32.9	2 238	5 587	1 415	1 684	4 372	3 788	3 511	1 594	1 340
Caguas zona urbana (part)	19 523	33.4	1 508	3 611	966	1 142	3 017	2 353	2 405	1 182	996
Río Cañas barrio	10 982	33.3	875	2 362	467	604	1 517	1 795	1 392	529	475
San Antonio barrio	2 395	34.5	148	488	112	131	338	332	323	130	135
San Salvador barrio	3 272	33.7	206	691	187	189	422	456	444	172	131
Tomás de Castro barrio	19 301	33.5	1 423	3 961	828	1 008	2 952	2 915	2 335	962	847

Table 1. **Age and Sex: 2000**—Con.

[For information on confidentiality protection, nonsampling error, and definitions, see text]

Age—Con.			Age and sex						Percent of total population		**Puerto Rico Municipio Municipio Subdivision Place**
			All ages		18 years and over		65 years and over				
65 to 74 years	75 to 84 years	85 years and over	Female	Males per 100 females	Total	Female	Total	Female	Under 18 years	65 years and over	
											Arroyo Municipio—Con.
											Palmas barrio—Con.
75	67	16	775	91.5	877	461	158	73	40.9	10.6	Palmas comunidad (part)
204	91	53	2 047	94.5	2 670	1 421	348	182	32.9	8.7	Pitahaya barrio
27	18	7	210	105.2	306	157	52	28	29.0	12.1	Arroyo zona urbana (part)
107	84	32	982	96.1	1 340	703	223	129	30.4	11.6	Yaurel barrio
74	58	24	740	98.4	1 010	527	156	95	31.2	10.6	Yaurel comunidad
1 388	786	264	11 437	95.2	15 697	8 280	2 438	1 317	29.7	10.9	Barceloneta Municipio
27	24	5	146	89.7	202	112	56	31	27.1	20.2	Barceloneta barrio-pueblo
27	24	5	146	89.7	202	112	56	31	27.1	20.2	Barceloneta zona urbana (part)
835	463	172	6 669	94.5	9 215	4 878	1 470	805	28.9	11.3	Florida Afuera barrio
214	111	43	1 356	94.6	1 883	978	368	200	28.6	13.9	Barceloneta zona urbana (part)
64	43	12	554	100.0	785	414	119	66	29.2	10.7	Búfalo comunidad
175	92	32	1 596	89.3	2 094	1 142	299	159	30.7	9.9	Imbéry comunidad
37	21	7	374	89.6	513	288	65	42	27.6	9.2	Tiburones comunidad (part)
274	157	56	2 656	95.8	3 624	1 893	487	252	30.3	9.4	Garrochales barrio
12	9	3	146	106.8	201	99	24	12	33.4	7.9	Barceloneta zona urbana (part)
94	53	13	612	97.4	892	478	160	90	26.2	13.2	Garrochales comunidad
-	-	-	-	(X)	-	-	-	-	(X)	(X)	Tiburones comunidad (part)
252	142	31	1 966	97.1	2 656	1 397	425	229	31.5	11.0	Palmas Altas barrio
76	39	14	531	94.9	655	365	129	73	36.7	12.5	Barceloneta zona urbana (part)
1 324	771	245	14 729	96.3	18 693	9 723	2 340	1 293	35.3	8.1	Barranquitas Municipio
170	89	38	2 588	96.4	3 218	1 682	297	174	36.7	5.8	Barrancas barrio
222	149	36	1 552	87.5	1 909	1 066	407	255	34.4	14.0	Barranquitas barrio-pueblo
222	149	36	1 552	87.5	1 909	1 066	407	255	34.4	14.0	Barranquitas zona urbana
78	55	27	1 139	95.0	1 454	732	160	88	34.5	7.2	Cañabón barrio
176	103	33	1 971	100.9	2 586	1 312	312	164	34.7	7.9	Helechal barrio
91	57	21	1 124	91.7	1 433	757	169	95	33.5	7.8	Honduras barrio
208	120	38	2 038	94.5	2 604	1 378	366	191	34.3	9.2	Palo Hincado barrio
171	85	17	1 604	99.1	2 031	1 033	273	138	36.4	8.5	Quebrada Grande barrio
208	113	35	2 713	99.9	3 458	1 763	356	188	36.2	6.6	Quebradillas barrio
16 764	8 356	2 589	116 540	92.2	164 045	87 541	27 709	15 879	26.8	12.4	Bayamón Municipio
423	361	129	2 801	90.5	3 844	2 096	913	549	28.0	17.1	Bayamón barrio-pueblo
423	361	129	2 801	90.5	3 844	2 096	913	549	28.0	17.1	Bayamón zona urbana (part)
887	433	192	8 164	94.5	11 047	5 843	1 512	827	30.4	9.5	Buena Vista barrio
558	297	128	5 547	91.0	7 238	3 916	983	558	31.7	9.3	Bayamón zona urbana (part)
2 853	1 439	393	17 898	90.9	25 427	13 716	4 685	2 688	25.6	13.7	Cerro Gordo barrio
2 853	1 439	393	17 898	90.9	25 427	13 716	4 685	2 688	25.6	13.7	Bayamón zona urbana (part)
143	74	37	1 341	100.7	1 896	967	254	125	29.5	9.4	Dajaos barrio
330	144	50	4 320	96.6	5 731	2 992	524	266	32.5	6.2	Guaraguao Abajo barrio
195	79	23	2 932	93.1	3 764	2 015	297	163	33.5	5.2	Bayamón zona urbana (part)
64	47	24	809	107.8	1 169	557	135	68	30.5	8.0	Guaraguao Arriba barrio
3 158	1 611	464	24 759	87.9	34 087	18 727	5 233	3 008	26.7	11.2	Hato Tejas barrio
3 158	1 611	464	24 759	87.9	34 087	18 727	5 233	3 008	26.7	11.2	Bayamón zona urbana (part)
1 851	858	267	12 210	110.9	19 482	9 233	2 976	1 808	24.3	11.6	Juan Sánchez barrio
1 851	858	267	12 210	110.9	19 482	9 233	2 976	1 808	24.3	11.6	Bayamón zona urbana (part)
3 992	1 855	563	22 555	88.9	31 855	17 389	6 410	3 664	25.3	15.0	Minillas barrio
3 992	1 855	563	22 555	88.9	31 855	17 389	6 410	3 664	25.3	15.0	Bayamón zona urbana (part)
116	90	27	1 219	96.4	1 704	884	233	120	28.8	9.7	Nuevo barrio
2 638	1 280	387	17 619	86.5	23 805	13 114	4 305	2 489	27.5	13.1	Pájaros barrio
2 638	1 280	387	17 619	86.5	23 805	13 114	4 305	2 489	27.5	13.1	Bayamón zona urbana (part)
309	164	56	2 845	99.0	3 998	2 023	529	267	29.4	9.3	Santa Olaya barrio
-	-	-	-	(X)	-	-	-	-	(X)	(X)	Bayamón zona urbana (part)
3 752	2 058	656	24 297	93.1	34 893	18 388	6 466	3 530	25.6	13.8	Cabo Rojo Municipio
195	135	49	1 246	89.7	1 860	1 025	379	212	21.3	16.0	Bajura barrio
121	71	18	773	82.3	1 107	632	210	126	21.4	14.9	Cabo Rojo zona urbana (part)
45	39	11	319	101.9	509	267	95	48	21.0	14.8	Monte Grande comunidad (part)
520	268	63	2 580	92.4	3 865	2 011	851	462	22.1	17.1	Boquerón barrio
168	107	26	935	92.1	1 377	723	301	168	23.3	16.8	Boqueron comunidad (part)
174	135	57	720	81.3	1 064	586	366	227	18.5	28.0	Cabo Rojo barrio-pueblo
174	135	57	720	81.3	1 064	586	366	227	18.5	28.0	Cabo Rojo zona urbana (part)
220	103	45	1 741	105.5	2 650	1 307	368	203	25.9	10.3	Guanajibo barrio
265	123	44	1 788	95.5	2 625	1 361	432	229	24.9	12.4	Llanos Costa barrio
138	60	24	922	98.4	1 321	678	222	119	27.8	12.1	Pole Ojea comunidad
521	296	84	2 941	96.0	4 406	2 274	901	460	23.6	15.6	Llanos Tuna barrio
76	51	21	408	104.7	657	324	148	69	21.3	17.7	Betances comunidad
943	461	169	7 517	91.0	10 394	5 575	1 573	874	27.6	11.0	Miradero barrio
418	184	67	2 355	85.0	3 414	1 903	669	393	21.6	15.4	Cabo Rojo zona urbana (part)
247	134	47	3 166	94.8	4 131	2 173	428	231	33.0	6.9	Puerto Real comunidad
534	346	95	3 291	90.7	4 506	2 425	975	544	28.2	15.5	Monte Grande barrio
259	171	42	1 421	87.1	1 882	1 061	472	276	29.2	17.8	Cabo Rojo zona urbana (part)
89	72	23	596	96.8	888	459	184	102	24.3	15.7	Monte Grande comunidad (part)
380	191	50	2 473	94.5	3 523	1 824	621	319	26.7	12.9	Pedernales barrio
21	6	1	107	106.5	163	84	28	14	26.2	12.7	Boqueron comunidad (part)
72	36	6	462	90.7	667	355	114	59	24.3	12.9	Cabo Rojo zona urbana (part)
9 384	4 975	1 730	74 106	89.6	101 399	54 920	16 089	9 241	27.8	11.5	Caguas Municipio
996	467	182	10 216	88.0	13 660	7 433	1 645	903	28.9	8.6	Bairoa barrio
148	86	37	1 188	99.1	1 722	868	271	144	27.2	11.5	Bairoa comunidad
749	342	113	8 026	84.9	10 565	5 854	1 204	673	28.8	8.1	Caguas zona urbana (part)
243	135	59	2 268	97.0	3 178	1 629	437	237	28.9	9.8	Beatriz barrio
306	191	67	3 285	98.5	4 622	2 373	564	313	29.1	8.6	Borinquen barrio
2 346	1 430	495	13 073	83.8	17 951	10 116	4 271	2 605	25.3	17.8	Caguas barrio-pueblo
2 346	1 430	495	13 073	83.8	17 951	10 116	4 271	2 605	25.3	17.8	Caguas zona urbana (part)
243	108	27	3 170	91.5	4 199	2 286	378	228	30.8	6.2	Cañabón barrio
175	62	10	2 090	89.3	2 814	1 562	247	154	28.9	6.2	Caguas zona urbana (part)
1 889	939	312	15 040	90.6	20 844	11 267	3 140	1 763	27.3	11.0	Cañaboncito barrio
1 455	687	201	10 480	86.3	14 404	8 004	2 343	1 346	26.2	12.0	Caguas zona urbana (part)
552	290	124	5 566	97.3	7 745	3 974	966	507	29.5	8.8	Río Cañas barrio
164	77	17	1 176	103.7	1 759	875	258	131	26.6	10.8	San Antonio barrio
205	134	35	1 612	103.0	2 375	1 182	374	193	27.4	11.4	San Salvador barrio
1 241	613	216	10 210	89.0	13 917	7 523	2 070	1 181	27.9	10.7	Tomás de Castro barrio

Table 1. **Age and Sex: 2000**—Con.

[For information on confidentiality protection, nonsampling error, and definitions, see text]

Puerto Rico **Municipio** **Municipio Subdivision** **Place**	Total population	Median age	Age: Under 5 years	5 to 17 years	18 to 20 years	21 to 24 years	25 to 34 years	35 to 44 years	45 to 54 years	55 to 59 years	60 to 64 years
Caguas Municipio—Con.											
Tomás de Castro barrio—Con.											
Caguas zona urbana (part)	12 498	34.4	812	2 489	582	707	1 799	1 692	1 639	677	626
Turabo barrio	15 600	32.5	1 294	3 157	701	913	2 222	1 975	1 775	834	743
Caguas zona urbana (part)	13 837	32.2	1 179	2 794	612	821	2 000	1 715	1 510	741	657
Camuy Municipio	35 244	31.5	2 827	7 500	1 747	2 185	5 197	4 718	4 356	1 733	1 324
Abra Honda barrio	2 169	32.8	136	418	103	169	326	238	294	134	101
Camuy barrio-pueblo	1 261	36.1	94	238	51	73	159	137	169	66	55
Camuy zona urbana (part)	1 261	36.1	94	238	51	73	159	137	169	66	55
Camuy Arriba barrio	3 134	30.4	252	723	157	191	468	422	373	156	110
Piedra Gorda comunidad (part)	1 398	29.6	95	369	73	82	190	190	158	61	52
Cibao barrio	1 314	30.7	102	286	81	96	172	179	144	75	45
Ciénagas barrio	1 634	32.1	117	384	80	85	208	240	232	86	54
Membrillo barrio	3 415	28.5	349	756	162	232	570	439	370	142	92
Piedra Gorda barrio	1 722	32.0	125	363	87	108	246	215	243	75	57
Piedra Gorda comunidad (part)	529	30.3	44	123	27	31	74	73	64	22	20
Puente barrio	8 963	32.1	754	1 854	397	476	1 409	1 213	1 037	463	387
Camuy zona urbana (part)	2 752	37.1	196	458	121	141	403	329	329	168	157
Puertos barrio	1 545	29.6	129	351	97	93	202	201	199	60	43
Quebrada barrio	3 952	30.7	322	838	206	289	572	518	525	163	137
Quebrada comunidad	1 130	29.5	115	250	53	85	161	126	163	49	26
Santiago barrio	490	30.9	40	122	24	23	68	75	51	12	14
Yeguada barrio	2 565	32.9	188	542	124	167	359	397	324	140	106
Zanja barrio	3 080	32.8	219	625	178	183	438	444	395	161	123
Canóvanas Municipio	43 335	30.2	3 690	9 945	2 095	2 601	6 311	5 908	5 163	2 182	1 681
Canóvanas barrio	17 464	29.3	1 508	4 142	859	1 047	2 595	2 292	2 077	974	657
Canóvanas zona urbana (part)	3 708	33.3	274	712	151	247	556	465	429	299	203
San Isidro comunidad	8 071	28.7	709	1 938	410	501	1 208	1 003	962	423	290
Canóvanas barrio-pueblo	4 361	31.7	391	962	172	249	647	706	437	163	170
Canóvanas zona urbana (part)	4 361	31.7	391	962	172	249	647	706	437	163	170
Cubuy barrio	1 674	30.6	144	397	68	100	213	241	218	98	46
Benítez comunidad (part)	695	28.1	72	169	30	42	94	86	92	31	21
Hato Puerco barrio	7 361	31.5	603	1 578	372	495	970	995	961	388	309
Campo Rico comunidad	3 218	30.2	267	733	173	217	387	446	402	175	124
Lomas barrio	5 402	32.5	419	1 150	277	302	772	745	641	264	246
Benítez comunidad (part)	639	33.3	35	153	40	33	79	88	83	27	29
Lomas comunidad	953	34.8	70	168	47	47	147	140	99	70	52
Torrecilla Alta barrio	7 073	28.9	625	1 716	347	408	1 114	929	829	295	253
Santa Bárbara comunidad	5 168	30.0	430	1 201	269	308	734	611	676	238	212
Carolina Municipio	186 076	33.5	13 793	35 141	9 025	11 576	27 382	24 532	23 600	10 776	9 142
Barrazas barrio	4 076	31.6	337	812	192	267	627	492	510	247	190
Cacao barrio	3 668	34.1	267	703	168	225	504	482	512	224	157
Carolina zona urbana (part)	-	-	-	-	-	-	-	-	-	-	-
Cangrejo Arriba barrio	18 681	40.1	992	2 456	674	924	2 769	2 882	2 805	1 155	1 060
Carolina zona urbana (part)	18 681	40.1	992	2 456	674	924	2 769	2 882	2 805	1 155	1 060
Canovanillas barrio	10 748	30.4	912	2 444	567	629	1 650	1 696	1 369	459	351
Carolina zona urbana (part)	8 854	29.9	778	2 045	454	517	1 426	1 408	1 110	345	273
Carolina barrio-pueblo	1 398	31.8	139	240	59	88	248	166	145	65	53
Carolina zona urbana (part)	1 398	31.8	139	240	59	88	248	166	145	65	53
Carruzos barrio	2 481	31.4	176	513	122	186	371	315	316	129	112
Cedro barrio	1 918	33.8	142	392	81	107	279	277	226	106	102
Hoyo Mulas barrio	33 914	32.7	2 532	6 246	1 803	2 387	4 998	3 950	4 737	2 273	1 627
Carolina zona urbana (part)	33 886	32.7	2 528	6 241	1 802	2 387	4 992	3 946	4 734	2 270	1 625
Martín González barrio	24 656	30.0	2 007	5 434	1 424	1 626	3 445	3 416	2 968	1 239	1 023
Carolina zona urbana (part)	24 656	30.0	2 007	5 434	1 424	1 626	3 445	3 416	2 968	1 239	1 023
Sabana Abajo barrio	62 238	34.8	4 466	11 287	2 896	3 727	8 918	7 672	7 260	3 770	3 637
Carolina zona urbana (part)	62 238	34.8	4 466	11 287	2 896	3 727	8 918	7 672	7 260	3 770	3 637
San Antón barrio	10 465	30.3	938	2 072	453	693	1 940	1 350	1 154	524	399
Carolina zona urbana (part)	10 465	30.3	938	2 072	453	693	1 940	1 350	1 154	524	399
Santa Cruz barrio	2 025	31.9	143	444	113	115	294	245	277	114	89
Trujillo Bajo barrio	9 808	32.6	742	2 098	473	602	1 339	1 589	1 321	471	342
Carolina zona urbana (part)	7 986	32.5	581	1 660	419	522	1 086	1 207	1 098	414	284
Cataño Municipio	30 071	30.8	2 490	7 125	1 654	1 722	3 620	4 346	3 705	1 344	1 133
Cataño barrio-pueblo	4 628	36.7	353	864	227	263	518	580	570	233	244
Cataño zona urbana (part)	4 628	36.7	353	864	227	263	518	580	570	233	244
Palmas barrio	25 443	29.8	2 137	6 261	1 427	1 459	3 102	3 766	3 135	1 111	889
Cataño zona urbana (part)	25 443	29.8	2 137	6 261	1 427	1 459	3 102	3 766	3 135	1 111	889
Cayey Municipio	47 370	32.5	3 594	9 902	2 439	2 955	6 410	6 452	5 874	2 366	1 950
Beatriz barrio	1 986	31.2	153	425	107	135	258	293	239	90	92
Cayey barrio-pueblo	15 706	35.1	1 156	2 920	853	997	1 917	1 875	1 857	844	793
Cayey zona urbana (part)	15 706	35.1	1 156	2 920	853	997	1 917	1 875	1 857	844	793
Cedro barrio	777	32.1	52	186	32	45	113	114	102	44	17
Cercadillo barrio	827	32.2	67	217	27	23	131	128	91	37	37
Culebras Alto barrio	68	35.5	6	12	6	6	3	12	12	2	3
Culebras Bajo barrio	292	30.6	23	57	21	17	47	37	37	10	16
Farallón barrio	623	30.5	24	97	25	71	149	104	53	30	16
Guavate barrio	1 491	32.4	109	323	47	90	241	185	203	97	66
Jájome Alto barrio	654	31.9	63	135	35	41	81	95	91	23	35
Jájome Bajo barrio	637	27.6	53	182	32	36	83	90	76	23	19
Lapa barrio	234	34.3	20	43	6	7	48	30	22	11	8
Matón Abajo barrio	1 184	30.9	98	268	62	68	149	179	152	41	40
Matón Arriba barrio	1 034	31.6	71	241	58	56	143	141	126	51	35
Cayey zona urbana (part)	-	-	-	-	-	-	-	-	-	-	-
Monte Llano barrio	3 874	30.5	342	924	207	226	486	607	479	161	106
Cayey zona urbana (part)	1 795	25.8	176	476	113	118	226	234	186	73	36
Pasto Viejo barrio	654	33.8	54	133	21	31	99	95	58	33	32
Pedro Avila barrio	178	37.3	10	33	12	11	18	31	26	10	3
Piedras barrio	59	15.5	11	21	2	1	7	12	2	-	1
Quebrada Arriba barrio	1 134	34.6	77	198	68	62	169	158	169	51	52
Rincón barrio	5 909	30.5	449	1 317	336	380	840	858	832	293	183
Cayey zona urbana (part)	18	34.5	3	4	-	-	3	5	1	-	-

Table 1. **Age and Sex: 2000**—Con.

[For information on confidentiality protection, nonsampling error, and definitions, see text]

Age—Con.			Age and sex						Percent of total population		**Puerto Rico** **Municipio** **Municipio Subdivision** **Place**
			All ages		18 years and over		65 years and over				
65 to 74 years	75 to 84 years	85 years and over	Female	Males per 100 females	Total	Female	Total	Female	Under 18 years	65 years and over	
											Caguas Municipio—Con.
											Tomás de Castro barrio—Con.
917	416	142	6 744	85.3	9 197	5 101	1 475	872	26.4	11.8	Caguas zona urbana (part)
1 199	591	196	8 490	83.7	11 149	6 262	1 986	1 180	28.5	12.7	Turabo barrio
1 094	540	174	7 574	82.7	9 864	5 586	1 808	1 089	28.7	13.1	Caguas zona urbana (part)
2 000	1 271	386	18 007	95.7	24 917	12 995	3 657	2 018	29.3	10.4	Camuy Municipio
128	93	29	1 100	97.2	1 615	833	250	143	25.5	11.5	Abra Honda barrio
118	84	17	655	92.5	929	499	219	131	26.3	17.4	Camuy barrio-pueblo
118	84	17	655	92.5	929	499	219	131	26.3	17.4	Camuy zona urbana (part)
130	130	22	1 607	95.0	2 159	1 117	282	152	31.1	9.0	Camuy Arriba barrio
50	68	10	696	100.9	934	481	128	74	33.2	9.2	Piedra Gorda comunidad (part)
87	35	12	647	103.1	926	459	134	69	29.5	10.2	Cibao barrio
72	61	15	831	96.6	1 133	587	148	81	30.7	9.1	Ciénagas barrio
191	92	20	1 787	91.1	2 310	1 260	303	174	32.4	8.9	Membrillo barrio
115	68	20	842	104.5	1 234	611	203	117	28.3	11.8	Piedra Gorda barrio
25	20	6	257	105.8	362	179	51	26	31.6	9.6	Piedra Gorda comunidad (part)
528	337	108	4 644	93.0	6 355	3 384	973	536	29.1	10.9	Puente barrio
238	161	51	1 437	91.5	2 098	1 109	450	251	23.8	16.4	Camuy zona urbana (part)
87	53	30	760	103.3	1 065	530	170	88	31.1	11.0	Puertos barrio
202	125	55	2 006	97.0	2 792	1 421	382	201	29.4	9.7	Quebrada barrio
55	34	13	574	96.9	765	385	102	49	32.3	9.0	Quebrada comunidad
38	19	4	240	104.2	328	173	61	31	33.1	12.4	Santiago barrio
116	76	26	1 318	94.6	1 835	954	218	123	28.5	8.5	Yeguada barrio
188	98	28	1 570	96.2	2 236	1 167	314	172	27.4	10.2	Zanja barrio
2 261	1 119	379	22 187	95.3	29 700	15 557	3 759	1 985	31.5	8.7	Canóvanas Municipio
815	378	120	9 009	93.9	11 814	6 281	1 313	725	32.4	7.5	Canóvanas barrio
244	96	32	1 962	89.0	2 722	1 488	372	215	26.6	10.0	Canóvanas zona urbana (part)
386	188	53	4 174	93.4	5 424	2 883	627	350	32.8	7.8	San Isidro comunidad
264	152	48	2 335	86.8	3 008	1 678	464	279	31.0	10.6	Canóvanas barrio-pueblo
264	152	48	2 335	86.8	3 008	1 678	464	279	31.0	10.6	Canóvanas zona urbana (part)
89	35	25	852	96.5	1 133	584	149	71	32.3	8.9	Cubuy barrio
39	12	7	362	92.0	454	244	58	27	34.7	8.3	Benítez comunidad (part)
439	192	59	3 643	102.1	5 180	2 607	690	329	29.6	9.4	Hato Puerco barrio
174	93	27	1 585	103.0	2 218	1 114	294	144	31.1	9.1	Campo Rico comunidad
319	188	79	2 732	97.7	3 833	1 950	586	291	29.0	10.8	Lomas barrio
37	26	9	323	97.8	451	232	72	33	29.4	11.3	Benítez comunidad (part)
67	25	21	494	92.9	715	371	113	60	25.0	11.9	Lomas comunidad
335	174	48	3 616	95.6	4 732	2 457	557	290	33.1	7.9	Torrecilla Alta barrio
300	147	42	2 634	96.2	3 537	1 822	489	250	31.6	9.5	Santa Bárbara comunidad
12 907	6 186	2 016	99 396	87.2	137 142	75 377	21 109	12 073	26.3	11.3	Carolina Municipio
230	139	33	2 059	98.0	2 927	1 481	402	191	28.2	9.9	Barrazas barrio
243	124	59	1 821	101.4	2 698	1 344	426	181	26.4	11.6	Cacao barrio
-	-	-	-	(X)	-	-	-	-	(X)	(X)	Carolina zona urbana (part)
1 836	866	262	9 973	87.3	15 233	8 269	2 964	1 694	18.5	15.9	Cangrejo Arriba barrio
1 836	866	262	9 973	87.3	15 233	8 269	2 964	1 694	18.5	15.9	Carolina zona urbana (part)
430	187	54	5 593	92.2	7 392	3 946	671	363	31.2	6.2	Canovanillas barrio
312	144	42	4 649	90.4	6 031	3 239	498	269	31.9	5.6	Carolina zona urbana (part)
114	66	15	703	98.9	1 019	527	195	113	27.1	13.9	Carolina barrio-pueblo
114	66	15	703	98.9	1 019	527	195	113	27.1	13.9	Carolina zona urbana (part)
157	50	34	1 273	94.9	1 792	936	241	122	27.8	9.7	Carruzos barrio
138	56	12	974	96.9	1 384	719	206	97	27.8	10.7	Cedro barrio
2 077	983	301	18 150	86.9	25 136	13 873	3 361	1 915	25.9	9.9	Hoyo Mulas barrio
2 077	983	301	18 139	86.8	25 117	13 868	3 361	1 915	25.9	9.9	Carolina zona urbana (part)
1 286	570	218	13 218	86.5	17 215	9 530	2 074	1 192	30.2	8.4	Martín González barrio
1 286	570	218	13 218	86.5	17 215	9 530	2 074	1 192	30.2	8.4	Carolina zona urbana (part)
5 216	2 596	793	33 715	84.6	46 485	26 033	8 605	5 087	25.3	13.8	Sabana Abajo barrio
5 216	2 596	793	33 715	84.6	46 485	26 033	8 605	5 087	25.3	13.8	Carolina zona urbana (part)
554	269	119	5 715	83.1	7 455	4 179	942	530	28.8	9.0	San Antón barrio
554	269	119	5 715	83.1	7 455	4 179	942	530	28.8	9.0	Carolina zona urbana (part)
121	44	26	1 010	100.5	1 438	746	191	106	29.0	9.4	Santa Cruz barrio
505	236	90	5 192	88.9	6 968	3 794	831	482	29.0	8.5	Trujillo Bajo barrio
421	217	77	4 193	90.5	5 745	3 111	715	417	28.1	9.0	Carolina zona urbana (part)
1 673	974	285	15 783	90.5	20 456	11 118	2 932	1 680	32.0	9.8	Cataño Municipio
392	278	106	2 336	98.1	3 411	1 768	776	428	26.3	16.8	Cataño barrio-pueblo
392	278	106	2 336	98.1	3 411	1 768	776	428	26.3	16.8	Cataño zona urbana (part)
1 281	696	179	13 447	89.2	17 045	9 350	2 156	1 252	33.0	8.5	Palmas barrio
1 281	696	179	13 447	89.2	17 045	9 350	2 156	1 252	33.0	8.5	Cataño zona urbana (part)
3 049	1 757	622	24 322	94.8	33 874	17 804	5 428	3 055	28.5	11.5	Cayey Municipio
108	62	24	995	99.6	1 408	726	194	103	29.1	9.8	Beatriz barrio
1 360	847	287	8 387	87.3	11 630	6 384	2 494	1 483	26.0	15.9	Cayey barrio-pueblo
1 360	847	287	8 387	87.3	11 630	6 384	2 494	1 483	26.0	15.9	Cayey zona urbana (part)
36	27	9	387	100.8	539	270	72	41	30.6	9.3	Cedro barrio
47	16	6	396	108.8	543	268	69	27	34.3	8.3	Cercadillo barrio
3	3	-	33	106.1	50	25	6	3	26.5	8.8	Culebras Alto barrio
17	8	2	134	117.9	212	100	27	14	27.4	9.2	Culebras Bajo barrio
22	19	13	205	203.9	502	158	54	35	19.4	8.7	Farallón barrio
62	50	18	729	104.5	1 059	519	130	58	29.0	8.7	Guavate barrio
35	18	2	331	97.6	456	228	55	31	30.3	8.4	Jájome Alto barrio
29	11	3	300	112.3	402	193	43	21	36.9	6.8	Jájome Bajo barrio
30	8	1	124	88.7	171	94	39	20	26.9	16.7	Lapa barrio
90	24	13	624	89.7	818	420	127	68	30.9	10.7	Matón Abajo barrio
64	34	14	493	109.7	722	352	112	60	30.2	10.8	Matón Arriba barrio
-	-	-	-	(X)	-	-	-	-	(X)	(X)	Cayey zona urbana (part)
183	112	41	1 992	94.5	2 608	1 420	336	204	32.7	8.7	Monte Llano barrio
76	57	24	953	88.4	1 143	661	157	107	36.3	8.7	Cayey zona urbana (part)
61	21	16	336	94.6	467	237	98	48	28.6	15.0	Pasto Viejo barrio
14	10	-	78	128.2	135	63	24	11	24.2	13.5	Pedro Avila barrio
1	-	1	32	84.4	27	14	2	2	54.2	3.4	Piedras barrio
66	47	17	571	98.6	859	438	130	68	24.3	11.5	Quebrada Arriba barrio
233	138	50	3 095	90.9	4 143	2 221	421	245	29.9	7.1	Rincón barrio
2	-	-	12	50.0	11	7	2	2	38.9	11.1	Cayey zona urbana (part)

Table 1. **Age and Sex: 2000**—Con.

[For information on confidentiality protection, nonsampling error, and definitions, see text]

Puerto Rico **Municipio** **Municipio Subdivision** **Place**	Total population	Median age	Age: Under 5 years	5 to 17 years	18 to 20 years	21 to 24 years	25 to 34 years	35 to 44 years	45 to 54 years	55 to 59 years	60 to 64 years
Cayey Municipio—Con.											
Sumido barrio	729	32.5	57	155	22	43	105	117	88	34	29
Toíta barrio	6 291	31.7	487	1 331	307	434	845	860	785	322	261
Cayey zona urbana (part)	2 421	33.5	173	463	120	167	324	318	305	127	103
Vegas barrio	3 029	31.2	212	684	153	175	478	431	374	159	106
G. L. García comunidad	1 798	31.7	112	420	102	107	244	263	225	96	59
Ceiba Municipio	18 004	30.1	1 525	3 709	808	1 272	3 237	2 495	1 844	828	721
Ceiba barrio-pueblo	3 816	31.1	335	804	173	223	590	414	414	204	183
Ceiba zona urbana (part)	3 816	31.1	335	804	173	223	590	414	414	204	183
Chupacallos barrio	2 265	34.8	158	474	102	115	294	269	264	136	128
Aguas Claras comunidad (part)	1 802	34.0	135	391	87	86	238	205	190	121	100
Ceiba zona urbana (part)	57	33.3	1	14	1	3	12	14	8	-	2
Daguao barrio	237	34.4	9	38	13	15	46	42	29	8	14
Guayacán barrio	3 242	24.9	464	790	104	269	902	633	74	3	-
Roosevelt Roads comunidad (part)	3 242	24.9	464	790	104	269	902	633	74	3	-
Machos barrio	4 186	31.8	219	691	223	394	807	566	527	219	184
Aguas Claras comunidad (part)	203	41.8	10	31	6	16	25	18	28	20	17
Ceiba zona urbana (part)	2 404	34.0	156	457	97	157	377	259	384	149	126
Roosevelt Roads comunidad (part)	719	28.1	1	3	72	162	293	166	15	3	2
Quebrada Seca barrio	1 568	32.8	127	328	67	95	223	189	195	100	80
Aguas Claras comunidad (part)	1 494	32.9	113	320	61	91	208	175	187	98	79
Roosevelt Roads comunidad (part)	14	32.5	-	-	3	2	4	3	2	-	-
Río Abajo barrio	871	35.0	52	167	50	48	118	140	101	59	50
Saco barrio	1 819	30.8	161	417	76	113	257	242	240	99	82
Ciales Municipio	19 811	29.8	1 634	4 959	985	1 177	2 491	2 822	2 205	837	705
Ciales barrio-pueblo	1 211	37.8	98	216	45	74	134	138	119	77	70
Ciales zona urbana (part)	1 211	37.8	98	216	45	74	134	138	119	77	70
Cialitos barrio	1 490	25.1	156	428	79	80	227	209	110	51	37
Cordillera barrio	2 193	31.1	152	531	116	149	252	317	262	95	84
Ciales zona urbana (part)	328	35.8	20	60	18	22	41	39	55	17	16
Frontón barrio	2 684	28.9	217	698	151	164	363	365	312	97	75
Hato Viejo barrio	2 444	33.8	180	557	110	137	281	367	274	136	117
Jaguas barrio	4 943	28.4	423	1 308	236	296	642	700	526	190	163
Ciales zona urbana (part)	1 543	30.5	109	409	59	84	207	236	145	59	63
Pesas barrio	2 067	30.6	202	454	108	135	253	311	288	86	61
Pozas barrio	1 503	32.0	97	402	68	78	181	236	182	53	58
Toro Negro barrio	1 276	27.7	109	365	72	64	158	179	132	52	40
Cidra Municipio	42 753	30.4	3 423	9 684	2 267	2 703	6 033	6 308	5 245	1 919	1 510
Arenas barrio	6 239	32.0	456	1 328	345	375	863	893	856	304	230
Cidra zona urbana (part)	836	34.2	56	159	48	48	114	98	104	46	42
Bayamón barrio	10 730	30.5	908	2 401	529	656	1 616	1 621	1 381	470	309
Bayamón comunidad	1 699	28.6	161	407	76	113	283	226	182	82	45
Cidra zona urbana (part)	869	36.6	54	140	59	46	115	106	130	52	51
Beatriz barrio	3 168	32.2	232	670	136	195	466	493	363	172	145
Ceiba barrio	3 825	31.4	291	841	195	244	515	562	462	158	168
Cidra zona urbana (part)	119	34.5	7	18	8	8	19	15	7	6	10
Cidra barrio-pueblo	1 382	38.9	81	257	67	83	146	160	151	79	70
Cidra zona urbana (part)	1 382	38.9	81	257	67	83	146	160	151	79	70
Honduras barrio	1 738	29.7	145	406	94	117	240	268	198	71	59
Monte Llano barrio	956	30.6	82	227	51	58	131	143	108	40	36
Rabanal barrio	4 277	27.7	370	1 102	258	272	610	685	442	158	148
Cidra zona urbana (part)	14	37.0	-	5	1	-	1	-	5	-	-
Parcelas La Milagrosa comunidad	1 344	26.0	127	357	82	90	193	210	130	48	39
Rincón barrio	4 286	29.5	353	966	234	294	623	603	536	208	133
Parcelas Nuevas comunidad	1 628	30.1	115	379	76	111	258	224	195	82	54
Río Abajo barrio	1 214	30.4	103	263	70	74	165	164	162	49	36
Cidra zona urbana (part)	-	-	-	-	-	-	-	-	-	-	-
Salto barrio	36	29.5	1	12	2	-	8	4	1	2	-
Sud barrio	3 906	28.3	316	982	222	263	500	572	458	166	147
Cidra zona urbana (part)	1 661	25.6	135	475	89	116	186	237	168	68	63
Toíta barrio	996	27.9	85	229	64	72	150	140	127	42	29
Coamo Municipio	37 597	30.0	3 228	8 828	1 807	2 249	5 173	5 007	4 272	1 659	1 452
Coamo barrio-pueblo	7 573	34.1	588	1 656	368	408	848	924	819	336	372
Coamo zona urbana (part)	7 573	34.1	588	1 656	368	408	848	924	819	336	372
Coamo Arriba barrio	422	31.5	34	86	22	28	69	44	55	22	16
Cuyón barrio	2 263	25.2	206	659	125	132	300	337	239	77	60
Hayales barrio	1 282	31.5	96	337	44	71	159	202	142	65	42
Los Llanos barrio	3 666	30.3	314	845	170	223	483	490	464	164	147
Los Llanos comunidad	2 301	30.6	203	518	113	148	285	290	277	104	96
Palmarejo barrio	4 195	34.5	284	872	213	258	492	498	628	264	175
Coamo zona urbana (part)	2 107	36.0	146	373	123	141	250	198	362	144	86
Palmarejo comunidad	1 087	33.0	73	266	49	59	128	135	136	69	49
Pasto barrio	5 420	28.5	492	1 302	260	355	833	719	563	224	188
Coamo zona urbana (part)	355	33.1	23	89	18	17	43	43	48	13	11
Pedro García barrio	624	32.1	41	141	32	36	87	77	77	44	20
Pulguillas barrio	1 131	29.6	108	276	46	71	161	168	107	47	26
San Ildefonso barrio	9 288	28.1	890	2 266	442	572	1 515	1 318	988	326	327
Coamo zona urbana (part)	2 321	26.9	252	611	103	124	464	327	228	60	59
Mariano Colón comunidad (part)	2 317	27.6	195	660	114	123	312	376	232	87	68
Santa Catalina barrio	1 733	30.0	175	388	85	95	226	230	190	90	79
Comerío Municipio	20 002	30.5	1 524	4 759	1 135	1 168	2 639	2 934	2 364	851	763
Cedrito barrio	1 269	29.7	90	292	78	82	201	182	139	72	34
Cejas barrio	860	29.3	58	218	52	52	102	127	117	43	25
Comerío barrio-pueblo	4 103	31.6	304	975	219	220	518	551	483	173	168
Comerío zona urbana (part)	4 103	31.6	304	975	219	220	518	551	483	173	168
Doña Elena barrio	2 966	30.7	230	682	159	169	416	445	361	122	126
Naranjo barrio	1 845	30.5	147	463	101	99	225	284	208	71	57
Palomas barrio	4 382	29.6	332	1 065	259	274	587	624	536	190	147
Comerío zona urbana (part)	199	30.4	14	45	14	11	26	22	36	6	4
Palomas comunidad	1 742	29.5	134	404	100	129	253	236	224	76	53
Piñas barrio	1 700	31.5	123	395	93	115	200	273	197	73	75

Table 1. **Age and Sex: 2000**—Con.

[For information on confidentiality protection, nonsampling error, and definitions, see text]

Age—Con.			Age and sex						Percent of total population		**Puerto Rico Municipio Municipio Subdivision Place**
			All ages		18 years and over		65 years and over				
65 to 74 years	75 to 84 years	85 years and over	Female	Males per 100 females	Total	Female	Total	Female	Under 18 years	65 years and over	
											Cayey Municipio—Con.
50	22	7	360	102.5	517	249	79	39	29.1	10.8	Sumido barrio
383	204	72	3 205	96.3	4 473	2 356	659	349	28.9	10.5	Toíta barrio
182	96	43	1 254	93.1	1 785	958	321	179	26.3	13.3	Cayey zona urbana (part)
155	76	26	1 515	99.9	2 133	1 069	257	125	29.6	8.5	Vegas barrio
100	51	19	909	97.8	1 266	634	170	83	29.6	9.5	G. L. García comunidad
906	492	167	8 947	101.2	12 770	6 406	1 565	855	29.1	8.7	Ceiba Municipio
262	164	50	2 059	85.3	2 677	1 491	476	283	29.8	12.5	Ceiba barrio-pueblo
262	164	50	2 059	85.3	2 677	1 491	476	283	29.8	12.5	Ceiba zona urbana (part)
193	92	40	1 150	97.0	1 633	842	325	169	27.9	14.3	Chupacallos barrio
145	75	29	932	93.3	1 276	673	249	134	29.2	13.8	Aguas Claras comunidad (part)
2	-	-	21	171.4	42	17	2	-	26.3	3.5	Ceiba zona urbana (part)
14	8	1	102	132.4	190	80	23	12	19.8	9.7	Daguao barrio
3	-	-	1 441	125.0	1 988	860	3	3	38.7	0.1	Guayacán barrio
3	-	-	1 441	125.0	1 988	860	3	3	38.7	0.1	Roosevelt Roads comunidad (part)
200	122	34	2 037	105.5	3 276	1 572	356	188	21.7	8.5	Machos barrio
12	17	3	114	78.1	162	93	32	21	20.2	15.8	Aguas Claras comunidad (part)
135	82	25	1 279	88.0	1 791	962	242	128	25.5	10.1	Ceiba zona urbana (part)
2	-	-	203	254.2	715	201	2	-	0.6	0.3	Roosevelt Roads comunidad (part)
107	40	17	799	96.2	1 113	582	164	84	29.0	10.5	Quebrada Seca barrio
105	40	17	768	94.5	1 061	559	162	82	29.0	10.8	Aguas Claras comunidad (part)
-	-	-	2	600.0	14	2	-	-	-	-	Roosevelt Roads comunidad (part)
51	23	12	433	101.2	652	326	86	45	25.1	9.9	Río Abajo barrio
76	43	13	926	96.4	1 241	653	132	71	31.8	7.3	Saco barrio
1 127	628	241	9 940	99.3	13 218	6 697	1 996	1 029	33.3	10.1	Ciales Municipio
127	84	29	636	90.4	897	488	240	137	25.9	19.8	Ciales barrio-pueblo
127	84	29	636	90.4	897	488	240	137	25.9	19.8	Ciales zona urbana (part)
74	32	7	702	112.3	906	431	113	57	39.2	7.6	Cialitos barrio
118	80	37	1 098	99.7	1 510	766	235	127	31.1	10.7	Cordillera barrio
24	12	4	164	100.0	248	123	40	19	24.4	12.2	Ciales zona urbana (part)
131	79	32	1 293	107.6	1 769	859	242	118	34.1	9.0	Frontón barrio
153	92	40	1 265	93.2	1 707	899	285	143	30.2	11.7	Hato Viejo barrio
291	126	42	2 502	97.6	3 212	1 657	459	243	35.0	9.3	Jaguas barrio
103	50	19	766	101.4	1 025	521	172	99	33.6	11.1	Ciales zona urbana (part)
88	63	18	1 059	95.2	1 411	723	169	95	31.7	8.2	Pesas barrio
88	40	20	745	101.7	1 004	477	148	65	33.2	9.8	Pozas barrio
57	32	16	640	99.4	802	397	105	44	37.1	8.2	Toro Negro barrio
2 039	1 178	444	21 673	97.3	29 646	15 276	3 661	1 949	30.7	8.6	Cidra Municipio
323	202	64	3 233	93.0	4 455	2 332	589	322	28.6	9.4	Arenas barrio
51	50	20	430	94.4	621	327	121	68	25.7	14.5	Cidra zona urbana (part)
498	225	116	5 403	98.6	7 421	3 798	839	437	30.8	7.8	Bayamón barrio
70	36	18	855	98.7	1 131	580	124	62	33.4	7.3	Bayamón comunidad
86	20	10	437	98.9	675	350	116	61	22.3	13.3	Cidra zona urbana (part)
167	102	27	1 588	99.5	2 266	1 183	296	146	28.5	9.3	Beatriz barrio
203	132	54	1 914	99.8	2 693	1 369	389	193	29.6	10.2	Ceiba barrio
14	4	3	58	105.2	94	48	21	11	21.0	17.6	Cidra zona urbana (part)
152	97	39	733	88.5	1 044	569	288	184	24.5	20.8	Cidra barrio-pueblo
152	97	39	733	88.5	1 044	569	288	184	24.5	20.8	Cidra zona urbana (part)
81	50	9	886	96.2	1 187	606	140	71	31.7	8.1	Honduras barrio
44	27	9	461	107.4	647	325	80	44	32.3	8.4	Monte Llano barrio
140	69	23	2 154	98.6	2 805	1 409	232	122	34.4	5.4	Rabanal barrio
1	1	-	6	133.3	9	5	2	1	35.7	14.3	Cidra zona urbana (part)
43	20	5	686	95.9	860	440	68	37	36.0	5.1	Parcelas La Milagrosa comunidad
180	116	40	2 165	98.0	2 967	1 545	336	172	30.8	7.8	Rincón barrio
73	46	15	818	99.0	1 134	596	134	64	30.3	8.2	Parcelas Nuevas comunidad
60	48	20	604	101.0	848	418	128	63	30.1	10.5	Río Abajo barrio
-	-	-	-	(X)	-	-	-	-	(X)	(X)	Cidra zona urbana (part)
4	1	1	17	111.8	23	10	6	2	36.1	16.7	Salto barrio
162	84	34	2 010	94.3	2 608	1 375	280	164	33.2	7.2	Sud barrio
73	32	19	896	85.4	1 051	579	124	83	36.7	7.5	Cidra zona urbana (part)
25	25	8	505	97.2	682	337	58	29	31.5	5.8	Toíta barrio
2 185	1 190	547	19 280	95.0	25 541	13 441	3 922	2 154	32.1	10.4	Coamo Municipio
636	404	214	4 014	88.7	5 329	2 929	1 254	765	29.6	16.6	Coamo barrio-pueblo
636	404	214	4 014	88.7	5 329	2 929	1 254	765	29.6	16.6	Coamo zona urbana (part)
24	14	8	211	100.0	302	144	46	19	28.4	10.9	Coamo Arriba barrio
84	33	11	1 151	96.6	1 398	727	128	60	38.2	5.7	Cuyón barrio
70	33	21	650	97.2	849	424	124	56	33.8	9.7	Hayales barrio
250	90	26	1 855	97.6	2 507	1 315	366	190	31.6	10.0	Los Llanos barrio
176	72	19	1 161	98.2	1 580	839	267	141	31.3	11.6	Los Llanos comunidad
263	176	72	2 150	95.1	3 039	1 612	511	291	27.6	12.2	Palmarejo barrio
135	105	44	1 137	85.3	1 588	872	284	171	24.6	13.5	Coamo zona urbana (part)
69	39	15	529	105.5	748	387	123	67	31.2	11.3	Palmarejo comunidad
272	137	75	2 736	98.1	3 626	1 847	484	258	33.1	8.9	Pasto barrio
28	13	9	193	83.9	243	130	50	27	31.5	14.1	Coamo zona urbana (part)
29	28	12	326	91.4	442	227	69	30	29.2	11.1	Pedro García barrio
67	38	16	545	107.5	747	382	121	58	34.0	10.7	Pulguillas barrio
387	186	71	4 784	94.1	6 132	3 241	644	337	34.0	6.9	San Ildefonso barrio
60	30	3	1 212	91.5	1 458	808	93	45	37.2	4.0	Coamo zona urbana (part)
86	44	20	1 178	96.7	1 462	764	150	82	36.9	6.5	Mariano Colón comunidad (part)
103	51	21	858	102.0	1 170	593	175	90	32.5	10.1	Santa Catalina barrio
1 037	578	250	10 003	100.0	13 719	7 051	1 865	1 019	31.4	9.3	Comerío Municipio
56	23	20	619	105.0	887	438	99	49	30.1	7.8	Cedrito barrio
30	24	12	417	106.2	584	295	66	35	32.1	7.7	Cejas barrio
264	171	57	2 149	90.9	2 824	1 551	492	308	31.2	12.0	Comerío barrio-pueblo
264	171	57	2 149	90.9	2 824	1 551	492	308	31.2	12.0	Comerío zona urbana (part)
142	74	40	1 486	99.6	2 054	1 059	256	144	30.7	8.6	Doña Elena barrio
125	52	13	901	104.8	1 235	625	190	87	33.1	10.3	Naranjo barrio
205	109	54	2 138	105.0	2 985	1 484	368	183	31.9	8.4	Palomas barrio
10	8	3	105	89.5	140	72	21	13	29.6	10.6	Comerío zona urbana (part)
69	45	19	841	107.1	1 204	585	133	66	30.9	7.6	Palomas comunidad
86	55	15	869	95.6	1 182	617	156	83	30.5	9.2	Piñas barrio

Table 1. **Age and Sex: 2000**—Con.

[For information on confidentiality protection, nonsampling error, and definitions, see text]

Puerto Rico Municipio Municipio Subdivision Place	Total population	Median age	Age: Under 5 years	5 to 17 years	18 to 20 years	21 to 24 years	25 to 34 years	35 to 44 years	45 to 54 years	55 to 59 years	60 to 64 years
Comerío Municipio—Con.											
Piñas barrio—Con.											
Comerío zona urbana (part)	176	35.0	10	34	10	12	22	23	22	12	11
Río Hondo barrio	1 857	29.7	164	430	101	102	262	287	194	76	82
Vega Redonda barrio	1 020	30.5	76	239	73	55	128	161	129	31	49
Corozal Municipio	36 867	29.9	2 971	8 771	2 072	2 250	4 897	5 251	4 246	1 697	1 361
Abras barrio	1 984	31.2	139	448	115	113	274	256	240	105	83
Corozal zona urbana (part)	107	32.5	6	20	9	10	12	10	20	5	6
Cibuco barrio	5 054	29.9	408	1 230	267	269	738	732	571	244	193
Corozal zona urbana (part)	1 791	29.8	134	438	112	107	215	274	226	100	70
Corozal barrio-pueblo	2 850	31.4	232	638	155	191	328	369	274	128	113
Corozal zona urbana (part)	2 850	31.4	232	638	155	191	328	369	274	128	113
Cuchillas barrio	1 393	26.5	128	364	93	86	170	216	133	49	48
Dos Bocas barrio	2 760	33.1	192	611	139	155	361	369	338	148	132
Corozal zona urbana (part)	235	36.8	12	39	19	19	25	28	26	13	14
Magueyes barrio	295	23.5	28	87	18	20	48	26	20	11	15
Maná barrio	2 014	28.0	165	519	133	117	259	318	230	69	50
Negros barrio	1 239	27.4	83	366	77	65	141	198	129	41	46
Padilla barrio	3 959	28.8	359	936	214	251	555	536	459	190	137
Palmarejo barrio	5 856	30.8	468	1 298	335	364	780	856	727	303	205
Corozal zona urbana (part)	2 822	29.2	246	639	162	197	383	438	346	128	78
Palmarito barrio	2 160	27.6	173	564	132	138	288	307	250	85	65
Palos Blancos barrio	3 664	28.4	322	901	204	235	505	544	408	137	120
Pueblo barrio	3 639	31.6	274	809	190	246	450	524	467	187	154
Corozal zona urbana (part)	3 639	31.6	274	809	190	246	450	524	467	187	154
Culebra Municipio	1 868	36.0	138	379	75	90	233	263	253	108	92
Culebra barrio-pueblo	652	36.6	62	109	30	39	74	76	82	40	38
Culebra zona urbana (part)	652	36.6	62	109	30	39	74	76	82	40	38
Flamenco barrio	885	31.2	65	232	36	35	122	141	116	42	37
Culebra zona urbana (part)	724	30.1	51	204	29	26	105	124	90	27	27
Fraile barrio	51	53.5	-	5	1	1	2	6	12	8	2
Playa Sardinas I barrio	136	45.7	5	14	7	5	13	22	19	10	7
Culebra zona urbana (part)	42	30.0	3	5	4	5	6	6	6	-	1
Playa Sardinas II barrio	122	42.7	5	15	1	10	20	16	20	7	7
Culebra zona urbana (part)	-	-	-	-	-	-	-	-	-	-	-
San Isidro barrio	22	52.0	1	4	-	-	2	2	4	1	1
Dorado Municipio	34 017	31.8	2 735	7 100	1 745	2 117	4 738	4 562	4 575	1 846	1 408
Dorado barrio-pueblo	994	36.7	83	169	42	61	119	112	123	68	46
Dorado zona urbana (part)	994	36.7	83	169	42	61	119	112	123	68	46
Espinosa barrio	3 222	33.0	262	629	163	171	472	455	403	155	143
Higuillar barrio	22 481	31.6	1 811	4 745	1 162	1 417	3 120	2 993	3 120	1 225	930
Dorado zona urbana (part)	11 753	33.1	904	2 334	600	744	1 619	1 569	1 694	638	533
San Antonio comunidad	6 456	28.1	580	1 554	360	427	894	847	877	301	200
Maguayo barrio	4 711	31.4	370	1 005	224	294	686	618	605	262	187
Río Lajas comunidad (part)	-	-	-	-	-	-	-	-	-	-	-
Mameyal barrio	36	27.7	4	4	3	2	7	5	6	-	1
Dorado zona urbana (part)	-	-	-	-	-	-	-	-	-	-	-
Río Lajas barrio	2 573	31.2	205	548	151	172	334	379	318	136	101
Río Lajas comunidad (part)	2 349	30.6	191	506	140	157	315	339	283	125	93
Fajardo Municipio	40 712	32.2	3 424	8 365	1 667	2 307	6 254	4 718	4 536	2 273	2 007
Cabezas barrio	1 465	42.2	78	218	35	82	211	158	213	124	87
Fajardo zona urbana (part)	8	45.0	-	1	1	1	-	1	2	-	-
Demajagua barrio	1 094	31.6	99	217	18	47	252	172	126	64	38
Fajardo barrio-pueblo	17 864	33.0	1 457	3 888	765	965	2 331	2 034	1 840	909	932
Fajardo zona urbana (part)	17 864	33.0	1 457	3 888	765	965	2 331	2 034	1 840	909	932
Florencio barrio	4 225	26.5	603	844	135	331	1 060	431	312	158	109
Fajardo zona urbana (part)	4 225	26.5	603	844	135	331	1 060	431	312	158	109
Naranjo barrio	218	31.0	28	45	6	11	27	28	21	20	8
Quebrada Fajardo barrio	10 137	33.8	718	2 008	484	552	1 504	1 271	1 335	643	542
Fajardo zona urbana (part)	9 991	33.7	710	1 987	475	544	1 479	1 261	1 322	624	524
Quebrada Vueltas barrio	3 239	33.0	259	681	112	180	476	334	380	208	155
Fajardo zona urbana (part)	273	42.8	16	40	6	17	38	24	22	18	20
Luis M. Cintrón comunidad	2 634	32.1	223	569	97	144	392	272	318	167	125
Río Arriba barrio	1 545	31.4	126	343	72	82	240	168	187	92	83
Sardinera barrio	925	37.5	56	121	40	57	153	122	122	55	53
Fajardo zona urbana (part)	925	37.5	56	121	40	57	153	122	122	55	53
Florida Municipio	12 367	30.5	1 075	2 719	564	805	1 822	1 595	1 540	632	465
Florida Adentro barrio	12 367	30.5	1 075	2 719	564	805	1 822	1 595	1 540	632	465
Florida zona urbana	5 652	30.9	504	1 195	264	364	830	674	719	318	224
Pajonal comunidad	761	26.7	62	197	42	60	89	87	90	36	35
Guánica Municipio	21 888	30.9	1 729	4 801	1 197	1 439	2 828	2 432	2 875	1 167	957
Arena barrio	84	30.3	3	24	4	6	7	9	18	5	2
Caño barrio	1 965	27.9	164	527	113	111	279	273	220	80	60
Carenero barrio	2 862	28.2	287	589	150	248	461	307	367	118	120
Guánica zona urbana (part)	327	22.4	40	90	27	25	36	41	32	8	7
María Antonia comunidad	1 479	32.8	111	300	81	96	189	173	233	79	82
Ciénaga barrio	2 376	31.4	181	498	136	173	285	277	334	132	114
Fuig comunidad	1 204	34.5	88	238	57	74	150	137	172	73	72
Guánica zona urbana (part)	10	22.0	2	2	-	2	1	1	2	-	-
Ensenada barrio	2 184	37.8	134	436	117	128	204	249	294	136	107
Guánica zona urbana (part)	2 180	37.9	134	434	117	128	202	249	294	136	107
Guánica barrio-pueblo	4 699	30.6	367	1 067	263	299	561	467	572	260	214
Guánica zona urbana (part)	4 699	30.6	367	1 067	263	299	561	467	572	260	214
Montalva barrio	3 148	36.2	229	586	148	181	388	328	416	221	184
Guánica zona urbana (part)	2 031	36.1	153	353	92	111	275	198	281	154	120
Susúa Baja barrio	4 570	29.2	364	1 074	266	293	643	522	654	215	156
Guayama Municipio	44 301	30.2	3 660	9 830	2 178	2 911	6 622	5 927	5 225	1 997	1 614
Algarrobo barrio	7 377	29.5	627	1 717	366	440	1 138	959	963	353	248
Corazón comunidad	2 925	27.0	272	769	169	163	450	349	342	116	87

Table 1. **Age and Sex: 2000**—Con.

[For information on confidentiality protection, nonsampling error, and definitions, see text]

Age—Con.			Age and sex						Percent of total population		**Puerto Rico Municipio Municipio Subdivision Place**
			All ages		18 years and over		65 years and over				
65 to 74 years	75 to 84 years	85 years and over	Female	Males per 100 females	Total	Female	Total	Female	Under 18 years	65 years and over	
											Comerío Municipio—Con.
											Piñas barrio—Con.
13	5	2	87	102.3	132	68	20	11	25.0	11.4	Comerío zona urbana (part)
92	43	24	927	100.3	1 263	632	159	84	32.0	8.6	Río Hondo barrio
37	27	15	497	105.2	705	350	79	46	30.9	7.7	Vega Redonda barrio
1 978	1 029	344	18 737	96.8	25 125	12 934	3 351	1 796	31.8	9.1	Corozal Municipio
119	67	25	1 005	97.4	1 397	712	211	105	29.6	10.6	Abras barrio
7	2	-	55	94.5	81	42	9	4	24.3	8.4	Corozal zona urbana (part)
240	132	30	2 538	99.1	3 416	1 783	402	217	32.4	8.0	Cibuco barrio
76	32	7	918	95.1	1 219	653	115	68	31.9	6.4	Corozal zona urbana (part)
249	122	51	1 526	86.8	1 980	1 104	422	254	30.5	14.8	Corozal barrio-pueblo
249	122	51	1 526	86.8	1 980	1 104	422	254	30.5	14.8	Corozal zona urbana (part)
65	35	6	709	96.5	901	447	106	52	35.3	7.6	Cuchillas barrio
195	80	40	1 328	107.8	1 957	949	315	159	29.1	11.4	Dos Bocas barrio
30	6	4	121	94.2	184	94	40	16	21.7	17.0	Corozal zona urbana (part)
11	4	7	154	91.6	180	88	22	10	39.0	7.5	Magueyes barrio
86	56	12	1 020	97.5	1 330	674	154	77	34.0	7.6	Maná barrio
55	27	11	617	100.8	790	400	93	45	36.2	7.5	Negros barrio
181	99	42	1 961	101.9	2 664	1 326	322	173	32.7	8.1	Padilla barrio
301	176	43	3 044	92.4	4 090	2 138	520	279	30.2	8.9	Palmarejo barrio
127	57	21	1 456	93.8	1 937	1 009	205	108	31.4	7.3	Corozal zona urbana (part)
90	49	19	1 088	98.5	1 423	707	158	89	34.1	7.3	Palmarito barrio
174	85	29	1 832	100.0	2 441	1 246	288	148	33.4	7.9	Palos Blancos barrio
212	97	29	1 915	90.0	2 556	1 360	338	188	29.8	9.3	Pueblo barrio
212	97	29	1 915	90.0	2 556	1 360	338	188	29.8	9.3	Corozal zona urbana (part)
140	74	23	898	108.0	1 351	660	237	114	27.7	12.7	Culebra Municipio
55	34	13	333	95.8	481	249	102	56	26.2	15.6	Culebra barrio-pueblo
55	34	13	333	95.8	481	249	102	56	26.2	15.6	Culebra zona urbana (part)
43	13	3	422	109.7	588	285	59	22	33.6	6.7	Flamenco barrio
29	9	3	343	111.1	469	227	41	16	35.2	5.7	Culebra zona urbana (part)
11	1	2	23	121.7	46	22	14	5	9.8	27.5	Fraile barrio
15	17	2	60	126.7	117	54	34	19	14.0	25.0	Playa Sardinas I barrio
2	2	2	18	133.3	34	16	6	4	19.0	14.3	Culebra zona urbana (part)
15	5	1	47	159.6	102	40	21	8	16.4	17.2	Playa Sardinas II barrio
-	-	-	-	(X)	-	-	-	-	(X)	(X)	Culebra zona urbana (part)
1	4	2	13	69.2	17	10	7	4	22.7	31.8	San Isidro barrio
1 858	1 005	328	17 608	93.2	24 182	12 731	3 191	1 745	28.9	9.4	Dorado Municipio
75	77	19	549	81.1	742	434	171	107	25.4	17.2	Dorado barrio-pueblo
75	77	19	549	81.1	742	434	171	107	25.4	17.2	Dorado zona urbana (part)
211	116	42	1 679	91.9	2 331	1 244	369	205	27.7	11.5	Espinosa barrio
1 170	610	178	11 656	92.9	15 925	8 383	1 958	1 052	29.2	8.7	Higuillar barrio
667	350	101	6 120	92.0	8 515	4 503	1 118	598	27.6	9.5	Dorado zona urbana (part)
253	129	34	3 379	91.1	4 322	2 286	416	235	33.1	6.4	San Antonio comunidad
255	143	62	2 395	96.7	3 336	1 728	460	257	29.2	9.8	Maguayo barrio
-	-	-	-	(X)	-	-	-	-	(X)	(X)	Río Lajas comunidad (part)
4	-	-	17	111.8	28	13	4	1	22.2	11.1	Mameyal barrio
-	-	-	-	(X)	-	-	-	-	(X)	(X)	Dorado zona urbana (part)
143	59	27	1 312	96.1	1 820	929	229	123	29.3	8.9	Río Lajas barrio
129	49	22	1 194	96.7	1 652	842	200	107	29.7	8.5	Río Lajas comunidad (part)
3 007	1 641	513	21 457	89.7	28 923	15 614	5 161	2 869	29.0	12.7	Fajardo Municipio
157	84	18	722	102.9	1 169	574	259	129	20.2	17.7	Cabezas barrio
2	-	-	1	700.0	7	1	2	-	12.5	25.0	Fajardo zona urbana (part)
38	14	9	548	99.6	778	388	61	34	28.9	5.6	Demajagua barrio
1 529	927	287	9 509	87.9	12 519	6 872	2 743	1 567	29.9	15.4	Fajardo barrio-pueblo
1 529	927	287	9 509	87.9	12 519	6 872	2 743	1 567	29.9	15.4	Fajardo zona urbana (part)
154	61	27	2 159	95.7	2 778	1 462	242	127	34.2	5.7	Florencio barrio
154	61	27	2 159	95.7	2 778	1 462	242	127	34.2	5.7	Fajardo zona urbana (part)
15	7	2	119	83.2	145	76	24	9	33.5	11.0	Naranjo barrio
678	303	99	5 433	86.6	7 411	4 062	1 080	616	26.9	10.7	Quebrada Fajardo barrio
666	302	97	5 362	86.3	7 294	4 002	1 065	607	27.0	10.7	Fajardo zona urbana (part)
267	149	38	1 713	89.1	2 299	1 246	454	242	29.0	14.0	Quebrada Vueltas barrio
31	32	9	137	99.3	217	113	72	40	20.5	26.4	Fajardo zona urbana (part)
206	98	23	1 407	87.2	1 842	1 008	327	174	30.1	12.4	Luis M. Cintrón comunidad
82	48	22	792	95.1	1 076	553	152	66	30.4	9.8	Río Arriba barrio
87	48	11	462	100.2	748	381	146	79	19.1	15.8	Sardinera barrio
87	48	11	462	100.2	748	381	146	79	19.1	15.8	Fajardo zona urbana (part)
685	343	122	6 358	94.5	8 573	4 482	1 150	601	30.7	9.3	Florida Municipio
685	343	122	6 358	94.5	8 573	4 482	1 150	601	30.7	9.3	Florida Adentro barrio
331	176	53	2 949	91.7	3 953	2 086	560	295	30.1	9.9	Florida zona urbana
34	21	8	402	89.3	502	263	63	34	34.0	8.3	Pajonal comunidad
1 438	786	239	11 227	95.0	15 358	8 043	2 463	1 348	29.8	11.3	Guánica Municipio
4	1	1	48	75.0	57	33	6	2	32.1	7.1	Arena barrio
90	39	9	1 007	95.1	1 274	690	138	77	35.2	7.0	Caño barrio
113	78	24	1 433	99.7	1 986	1 017	215	108	30.6	7.5	Carenero barrio
10	11	-	170	92.4	197	110	21	13	39.8	6.4	Guánica zona urbana (part)
70	47	18	731	102.3	1 068	534	135	70	27.8	9.1	María Antonia comunidad
148	70	28	1 204	97.3	1 697	876	246	137	28.6	10.4	Ciénaga barrio
83	43	17	609	97.7	878	458	143	83	27.1	11.9	Fuig comunidad
-	-	-	6	66.7	6	3	-	-	40.0	-	Guánica zona urbana (part)
219	127	33	1 103	98.0	1 614	821	379	210	26.1	17.4	Ensenada barrio
219	127	33	1 101	98.0	1 612	820	379	210	26.1	17.4	Guánica zona urbana (part)
342	212	75	2 508	87.4	3 265	1 773	629	366	30.5	13.4	Guánica barrio-pueblo
342	212	75	2 508	87.4	3 265	1 773	629	366	30.5	13.4	Guánica zona urbana (part)
287	149	31	1 598	97.0	2 333	1 200	467	246	25.9	14.8	Montalva barrio
178	93	23	1 040	95.3	1 525	791	294	156	24.9	14.5	Guánica zona urbana (part)
235	110	38	2 326	96.5	3 132	1 633	383	202	31.5	8.4	Susúa Baja barrio
2 381	1 429	527	22 286	98.8	30 811	15 671	4 337	2 434	30.5	9.8	Guayama Municipio
358	146	62	3 851	91.6	5 033	2 651	566	300	31.8	7.7	Algarrobo barrio
117	63	28	1 507	94.1	1 884	969	208	108	35.6	7.1	Corazón comunidad

Table 1. **Age and Sex: 2000**—Con.

[For information on confidentiality protection, nonsampling error, and definitions, see text]

Puerto Rico **Municipio** **Municipio Subdivision** **Place**	Total population	Median age	Age: Under 5 years	5 to 17 years	18 to 20 years	21 to 24 years	25 to 34 years	35 to 44 years	45 to 54 years	55 to 59 years	60 to 64 years
Guayama Municipio—Con.											
Algarrobo barrio—Con.											
Guayama zona urbana (part)	3 493	33.9	251	719	155	190	487	496	542	204	140
Caimital barrio	4 505	33.3	320	993	249	249	554	661	644	228	181
Guayama zona urbana (part)	196	46.8	8	27	8	11	19	18	42	20	16
Olimpo comunidad	2 493	34.1	178	513	140	153	293	344	361	122	110
Carite barrio	1 157	28.0	105	291	70	59	183	142	145	52	34
Carmen barrio	682	29.9	45	187	37	38	77	111	77	37	26
Guamaní barrio	1 528	33.9	110	322	69	91	193	212	218	83	78
Guayama barrio-pueblo	17 111	31.8	1 475	3 698	857	1 051	2 102	2 174	1 993	818	694
Guayama zona urbana (part)	17 111	31.8	1 475	3 698	857	1 051	2 102	2 174	1 993	818	694
Jobos barrio	7 706	28.7	525	1 605	352	728	1 588	1 049	789	295	228
Jobos comunidad	3 475	28.9	280	831	205	240	437	438	403	182	132
Machete barrio	2 509	26.7	312	638	84	140	542	394	178	60	52
Guayama zona urbana (part)	824	26.2	135	179	22	49	249	125	33	10	7
Palmas barrio	841	31.4	56	175	56	55	112	111	108	30	38
Pozo Hondo barrio	885	28.9	85	204	38	60	133	114	110	41	35
Guayanilla Municipio	23 072	30.9	1 781	5 143	1 238	1 479	3 088	2 952	2 839	1 139	929
Barrero barrio	1 033	30.6	72	222	58	75	151	153	130	48	35
Boca barrio	1 263	31.4	94	250	71	97	173	129	184	77	51
Indios comunidad (part)	1 024	31.4	71	201	57	84	146	97	158	63	44
Cedro barrio	14	32.0	1	5	-	1	-	3	3	-	-
Consejo barrio	883	30.8	70	203	56	53	106	130	106	42	35
Guayanilla barrio-pueblo	4 832	36.7	284	931	235	299	568	570	651	303	273
Guayanilla zona urbana (part)	4 832	36.7	284	931	235	299	568	570	651	303	273
Indios barrio	2 339	28.6	186	581	140	140	299	353	268	97	81
Indios comunidad (part)	715	28.8	52	192	31	43	89	110	84	28	31
Jagua Pasto barrio	162	30.5	8	45	10	6	24	25	15	7	10
Jaguas barrio	1 276	25.4	112	371	71	76	189	189	145	28	30
Llano barrio	841	31.9	64	183	49	52	114	98	113	44	31
Macaná barrio	1 446	33.6	104	274	84	93	196	181	178	89	71
Magas barrio	3 465	28.2	343	863	133	213	585	456	335	141	107
Guayanilla zona urbana (part)	278	38.3	18	56	13	16	27	38	39	14	14
Magas Arriba comunidad	1 063	31.8	76	247	47	71	130	126	124	67	51
Pasto barrio	360	31.4	21	87	22	24	43	47	40	10	12
Playa barrio	1 317	30.3	109	318	70	73	165	163	130	66	66
Quebrada Honda barrio	446	30.6	27	125	19	23	51	60	53	23	21
Quebradas barrio	2 609	29.6	218	525	183	201	330	304	379	126	71
Rufina barrio	210	31.0	21	51	9	9	26	25	31	8	10
Sierra Baja barrio	576	33.4	47	109	28	44	68	66	78	30	25
Guaynabo Municipio	100 053	34.7	7 069	19 233	4 437	5 374	14 320	15 335	12 665	4 919	4 250
Camarones barrio	6 311	35.3	479	1 157	287	360	853	838	788	321	294
Guaynabo zona urbana (part)	4 768	35.2	366	864	230	250	662	631	584	236	219
Frailes barrio	33 023	33.9	2 491	6 464	1 511	1 722	4 902	4 890	4 059	1 484	1 432
Guaynabo zona urbana (part)	33 023	33.9	2 491	6 464	1 511	1 722	4 902	4 890	4 059	1 484	1 432
Guaraguao barrio	4 145	31.5	304	926	235	260	541	625	480	224	174
Guaynabo barrio-pueblo	3 056	33.8	242	638	133	134	439	494	376	136	111
Guaynabo zona urbana (part)	3 056	33.8	242	638	133	134	439	494	376	136	111
Hato Nuevo barrio	3 115	36.6	217	594	152	153	374	463	456	184	142
Mamey barrio	3 165	32.8	228	691	166	174	429	485	388	173	122
Pueblo Viejo barrio	26 109	38.3	1 412	4 166	1 056	1 447	3 691	3 875	3 585	1 450	1 250
Guaynabo zona urbana (part)	26 109	38.3	1 412	4 166	1 056	1 447	3 691	3 875	3 585	1 450	1 250
Río barrio	2 811	34.0	229	505	122	190	398	386	353	160	148
Santa Rosa barrio	16 981	32.4	1 373	3 807	702	837	2 505	3 090	2 017	707	536
Guaynabo zona urbana (part)	11 850	31.9	1 023	2 737	466	516	1 828	2 342	1 395	415	326
Sonadora barrio	1 337	31.7	94	285	73	97	188	189	163	80	41
Gurabo Municipio	36 743	31.6	3 068	7 794	1 740	2 111	5 583	5 505	4 549	1 790	1 402
Celada barrio	2 288	33.0	181	439	114	160	303	312	319	123	97
Celada comunidad (part)	453	34.8	26	98	18	21	65	48	70	35	21
Gurabo barrio-pueblo	1 960	35.2	187	331	89	134	234	225	220	117	84
Gurabo zona urbana (part)	1 960	35.2	187	331	89	134	234	225	220	117	84
Hato Nuevo barrio	7 377	29.6	681	1 606	375	434	1 276	1 097	860	308	248
Celada comunidad (part)	3 982	29.1	409	839	199	239	772	594	444	140	120
Gurabo zona urbana (part)	-	-	-	-	-	-	-	-	-	-	-
Jaguar barrio	810	34.6	61	145	27	49	129	89	99	64	50
Gurabo zona urbana (part)	-	-	-	-	-	-	-	-	-	-	-
Jaguas barrio	2 075	33.6	150	417	110	114	293	274	244	139	106
Mamey barrio	4 203	30.4	357	880	191	236	767	599	549	171	136
Gurabo zona urbana (part)	1 283	32.9	77	290	70	75	159	176	219	65	46
Masa barrio	1 677	31.5	137	305	83	116	278	213	232	89	67
Navarro barrio	5 015	33.3	391	1 074	231	297	648	859	670	253	189
Quebrada Infierno barrio	675	33.8	48	128	29	35	110	83	94	48	32
Rincón barrio	10 663	31.6	875	2 469	491	536	1 545	1 754	1 262	478	393
Gurabo zona urbana (part)	5 803	32.2	433	1 304	279	328	783	858	715	284	246
Hatillo Municipio	38 925	32.1	3 014	8 375	1 898	2 253	5 610	5 328	4 729	2 071	1 608
Aibonito barrio	2 705	33.7	210	535	130	168	363	340	307	161	122
Bayaney barrio	3 373	30.5	282	781	178	179	461	475	406	181	116
Rafael Capó comunidad (part)	-	-	-	-	-	-	-	-	-	-	-
Buena Vista barrio	2 279	31.9	192	434	127	154	322	288	307	121	101
Rafael González comunidad (part)	1 213	30.8	108	247	76	75	181	148	140	67	57
Campo Alegre barrio	4 829	32.7	335	1 000	245	310	683	630	653	273	202
Rafael Capó comunidad (part)	1 863	33.3	128	392	86	113	252	234	281	112	69
Rafael González comunidad (part)	1 029	31.7	80	192	59	82	157	101	133	57	56
Capáez barrio	4 271	31.6	323	963	211	225	632	617	539	214	181
Hatillo zona urbana (part)	-	-	-	-	-	-	-	-	-	-	-
Carrizales barrio	6 807	30.6	587	1 519	321	397	1 065	930	740	334	282
Carrizales comunidad	2 556	30.6	205	599	119	139	406	330	261	138	100
Corcovado barrio	4 064	33.0	307	877	176	187	640	558	519	241	168
Corcovado comunidad	1 527	33.4	107	333	61	73	217	166	224	87	79
Rafael González comunidad (part)	83	37.8	4	10	5	7	10	8	12	6	5
Hatillo barrio	4 210	31.7	365	864	218	254	600	611	465	205	171
Hatillo zona urbana (part)	2 566	36.2	167	519	138	134	284	439	311	142	122

Table 1. **Age and Sex: 2000**—Con.

[For information on confidentiality protection, nonsampling error, and definitions, see text]

Age—Con.			Age and sex						Percent of total population		**Puerto Rico Municipio Municipio Subdivision Place**
			All ages		18 years and over		65 years and over				
65 to 74 years	75 to 84 years	85 years and over	Female	Males per 100 females	Total	Female	Total	Female	Under 18 years	65 years and over	
											Guayama Municipio—Con.
											Algarrobo barrio—Con.
203	76	30	1 847	89.1	2 523	1 358	309	172	27.8	8.8	Guayama zona urbana (part)
219	139	68	2 329	93.4	3 192	1 666	426	222	29.1	9.5	Caimital barrio
20	6	1	106	84.9	161	90	27	13	17.9	13.8	Guayama zona urbana (part)
140	96	43	1 291	93.1	1 802	954	279	147	27.7	11.2	Olimpo comunidad
41	26	9	579	99.8	761	380	76	41	34.2	6.6	Carite barrio
25	19	3	316	115.8	450	215	47	16	34.0	6.9	Carmen barrio
88	40	24	763	100.3	1 096	549	152	78	28.3	9.9	Guamaní barrio
1 203	781	265	9 075	88.6	11 938	6 614	2 249	1 353	30.2	13.1	Guayama barrio-pueblo
1 203	781	265	9 075	88.6	11 938	6 614	2 249	1 353	30.2	13.1	Guayama zona urbana (part)
292	188	67	3 181	142.3	5 576	2 156	547	283	27.6	7.1	Jobos barrio
173	111	43	1 783	94.9	2 364	1 251	327	180	32.0	9.4	Jobos comunidad
62	35	12	1 332	88.4	1 559	851	109	57	37.9	4.3	Machete barrio
9	4	2	445	85.2	510	285	15	7	38.1	1.8	Guayama zona urbana (part)
55	31	14	428	96.5	610	307	100	58	27.5	11.9	Palmas barrio
38	24	3	432	104.9	596	282	65	26	32.7	7.3	Pozo Hondo barrio
1 345	798	341	11 729	96.7	16 148	8 386	2 484	1 350	30.0	10.8	Guayanilla Municipio
36	34	19	513	101.4	739	357	89	51	28.5	8.6	Barrero barrio
79	39	19	630	100.5	919	471	137	65	27.2	10.8	Boca barrio
57	31	15	509	101.2	752	386	103	47	26.6	10.1	Indios comunidad (part)
1	-	-	6	133.3	8	4	1	1	42.9	7.1	Cedro barrio
56	22	4	455	94.1	610	313	82	38	30.9	9.3	Consejo barrio
408	219	91	2 526	91.3	3 617	1 955	718	419	25.1	14.9	Guayanilla barrio-pueblo
408	219	91	2 526	91.3	3 617	1 955	718	419	25.1	14.9	Guayanilla zona urbana (part)
111	65	18	1 206	93.9	1 572	840	194	113	32.8	8.3	Indios barrio
32	18	5	380	88.2	471	269	55	33	34.1	7.7	Indios comunidad (part)
6	3	3	61	165.6	109	47	12	6	32.7	7.4	Jagua Pasto barrio
37	20	8	649	96.6	793	410	65	34	37.9	5.1	Jaguas barrio
48	25	20	421	99.8	594	301	93	52	29.4	11.1	Llano barrio
92	58	26	730	98.1	1 068	547	176	95	26.1	12.2	Macaná barrio
153	94	42	1 742	98.9	2 259	1 181	289	152	34.8	8.3	Magas barrio
26	10	7	160	73.8	204	115	43	26	26.6	15.5	Guayanilla zona urbana (part)
65	39	20	509	108.8	740	371	124	60	30.4	11.7	Magas Arriba comunidad
26	24	4	170	111.8	252	120	54	23	30.0	15.0	Pasto barrio
87	50	20	676	94.8	890	457	157	81	32.4	11.9	Playa barrio
17	16	11	230	93.9	294	146	44	23	34.1	9.9	Quebrada Honda barrio
143	94	35	1 314	98.6	1 866	953	272	144	28.5	10.4	Quebradas barrio
9	6	5	108	94.4	138	72	20	12	34.3	9.5	Rufina barrio
36	29	16	292	97.3	420	212	81	41	27.1	14.1	Sierra Baja barrio
7 168	3 951	1 332	52 196	91.7	73 751	39 506	12 451	7 142	26.3	12.4	Guaynabo Municipio
522	283	129	3 202	97.1	4 675	2 441	934	528	25.9	14.8	Camarones barrio
403	219	104	2 427	96.5	3 538	1 852	726	421	25.8	15.2	Guaynabo zona urbana (part)
2 461	1 234	373	17 748	86.1	24 068	13 431	4 068	2 358	27.1	12.3	Frailes barrio
2 461	1 234	373	17 748	86.1	24 068	13 431	4 068	2 358	27.1	12.3	Guaynabo zona urbana (part)
236	97	43	2 116	95.9	2 915	1 511	376	206	29.7	9.1	Guaraguao barrio
177	132	44	1 657	84.4	2 176	1 215	353	219	28.8	11.6	Guaynabo barrio-pueblo
177	132	44	1 657	84.4	2 176	1 215	353	219	28.8	11.6	Guaynabo zona urbana (part)
207	115	58	1 573	98.0	2 304	1 184	380	189	26.0	12.2	Hato Nuevo barrio
171	87	51	1 598	98.1	2 246	1 157	309	172	29.0	9.8	Mamey barrio
2 296	1 447	434	13 505	93.3	20 531	10 734	4 177	2 449	21.4	16.0	Pueblo Viejo barrio
2 296	1 447	434	13 505	93.3	20 531	10 734	4 177	2 449	21.4	16.0	Guaynabo zona urbana (part)
152	117	51	1 468	91.5	2 077	1 105	320	193	26.1	11.4	Río barrio
867	405	135	8 694	95.3	11 801	6 270	1 407	769	30.5	8.3	Santa Rosa barrio
472	251	79	6 061	95.5	8 090	4 311	802	464	31.7	6.8	Guaynabo zona urbana (part)
79	34	14	635	110.6	958	458	127	59	28.3	9.5	Sonadora barrio
1 872	986	343	18 807	95.4	25 881	13 424	3 201	1 679	29.6	8.7	Gurabo Municipio
146	69	25	1 141	100.5	1 668	850	240	115	27.1	10.5	Celada barrio
27	15	9	236	91.9	329	176	51	31	27.4	11.3	Celada comunidad (part)
169	124	46	1 044	87.7	1 442	770	339	195	26.4	17.3	Gurabo barrio-pueblo
169	124	46	1 044	87.7	1 442	770	339	195	26.4	17.3	Gurabo zona urbana (part)
301	146	45	3 757	96.4	5 090	2 619	492	243	31.0	6.7	Hato Nuevo barrio
146	67	13	2 011	98.0	2 734	1 399	226	105	31.3	5.7	Celada comunidad (part)
-	-	-	-	(X)	-	-	-	-	(X)	(X)	Gurabo zona urbana (part)
58	23	16	399	103.0	604	309	97	50	25.4	12.0	Jaguar barrio
-	-	-	-	(X)	-	-	-	-	(X)	(X)	Gurabo zona urbana (part)
127	68	33	1 035	100.5	1 508	758	228	115	27.3	11.0	Jaguas barrio
180	109	28	2 217	89.6	2 966	1 602	317	177	29.4	7.5	Mamey barrio
57	41	8	694	84.9	916	507	106	61	28.6	8.3	Gurabo zona urbana (part)
83	58	16	768	118.4	1 235	557	157	71	26.4	9.4	Masa barrio
271	98	34	2 553	96.4	3 550	1 833	403	203	29.2	8.0	Navarro barrio
31	26	11	318	112.3	499	234	68	38	26.1	10.1	Quebrada Infierno barrio
506	265	89	5 575	91.3	7 319	3 892	860	472	31.4	8.1	Rincón barrio
316	191	66	3 072	88.9	4 066	2 194	573	325	29.9	9.9	Gurabo zona urbana (part)
2 336	1 246	457	20 077	93.9	27 536	14 418	4 039	2 175	29.3	10.4	Hatillo Municipio
199	118	52	1 362	98.6	1 960	996	369	173	27.5	13.6	Aibonito barrio
198	85	31	1 715	96.7	2 310	1 177	314	156	31.5	9.3	Bayaney barrio
-	-	-	-	(X)	-	-	-	-	(X)	(X)	Rafael Capó comunidad (part)
121	75	37	1 174	94.1	1 653	867	233	129	27.5	10.2	Buena Vista barrio
70	30	14	635	91.0	858	455	114	64	29.3	9.4	Rafael González comunidad (part)
287	163	48	2 473	95.3	3 494	1 819	498	274	27.6	10.3	Campo Alegre barrio
108	68	20	962	93.7	1 343	694	196	108	27.9	10.5	Rafael Capó comunidad (part)
63	36	13	542	89.9	757	404	112	60	26.4	10.9	Rafael González comunidad (part)
230	97	39	2 182	95.7	2 985	1 553	366	208	30.1	8.6	Capáez barrio
-	-	-	-	(X)	-	-	-	-	(X)	(X)	Hatillo zona urbana (part)
395	175	62	3 581	90.1	4 701	2 502	632	330	30.9	9.3	Carrizales barrio
148	82	29	1 344	90.2	1 752	934	259	141	31.5	10.1	Carrizales comunidad
229	111	51	2 097	93.8	2 880	1 500	391	207	29.1	9.6	Corcovado barrio
107	55	18	795	92.1	1 087	568	180	101	28.8	11.8	Corcovado comunidad
11	5	-	39	112.8	69	35	16	9	16.9	19.3	Rafael González comunidad (part)
236	169	52	2 167	94.3	2 981	1 606	457	250	29.2	10.9	Hatillo barrio
160	113	37	1 296	98.0	1 880	999	310	168	26.7	12.1	Hatillo zona urbana (part)

Table 1. **Age and Sex: 2000**—Con.

[For information on confidentiality protection, nonsampling error, and definitions, see text]

Puerto Rico **Municipio** **Municipio Subdivision** **Place**	Total population	Median age	Age: Under 5 years	5 to 17 years	18 to 20 years	21 to 24 years	25 to 34 years	35 to 44 years	45 to 54 years	55 to 59 years	60 to 64 years
Hatillo Municipio—Con.											
Hatillo barrio-pueblo	2 757	34.0	163	666	117	136	337	362	349	141	121
Hatillo zona urbana (part)	2 755	34.0	163	666	117	136	337	360	349	141	121
Naranjito barrio	3 630	33.4	250	736	175	243	507	517	444	200	144
Hormigueros Municipio	16 614	36.5	1 082	2 849	755	967	2 352	1 975	2 206	1 034	1 017
Benavente barrio	298	30.6	39	47	21	18	57	42	47	9	2
Guanajibo barrio	6 437	40.5	340	1 030	254	320	883	704	776	449	484
Hormigueros zona urbana (part)	5 959	42.5	288	921	237	302	769	619	736	442	474
Hormigueros barrio	3 112	37.1	184	507	189	213	396	369	505	185	193
Hormigueros zona urbana (part)	2 376	36.6	139	395	137	166	312	286	370	137	148
Hormigueros barrio-pueblo	1 017	37.8	63	173	27	57	147	131	124	54	45
Hormigueros zona urbana (part)	1 017	37.8	63	173	27	57	147	131	124	54	45
Jaguitas barrio	1 658	33.0	122	334	94	93	229	196	217	98	80
Hormigueros zona urbana (part)	594	37.5	39	106	29	29	78	59	83	47	43
Lavadero barrio	4 092	32.5	334	758	170	266	640	533	537	239	213
Hormigueros zona urbana (part)	2 498	31.9	218	470	99	166	393	335	301	134	135
Humacao Municipio	59 035	31.8	4 391	12 437	3 229	3 896	7 967	7 641	7 770	2 983	2 405
Antón Ruíz barrio	3 770	30.8	324	828	179	243	508	511	504	197	163
Antón Ruíz comunidad	1 764	31.0	148	392	83	109	240	237	231	82	72
Bajandas comunidad (part)	880	32.1	88	154	40	65	115	107	125	57	56
Punta Santiago comunidad (part)	-	-	-	-	-	-	-	-	-	-	-
Buena Vista barrio	3 718	31.6	295	775	204	268	476	502	489	169	146
Humacao zona urbana (part)	-	-	-	-	-	-	-	-	-	-	-
Candelero Abajo barrio	3 365	33.4	265	707	160	183	441	540	436	184	152
Candelero Arriba barrio	3 747	30.9	294	829	207	241	467	509	478	164	152
Candelero Arriba comunidad	1 346	34.9	85	271	81	84	153	179	197	67	66
Cataño barrio	2 508	27.3	277	629	123	137	467	321	222	83	68
Humacao zona urbana (part)	875	23.3	100	253	56	58	111	113	67	28	25
Collores barrio	2 653	32.5	185	473	149	201	400	337	388	138	125
Humacao barrio-pueblo	4 787	37.4	328	848	220	304	567	519	577	218	249
Humacao zona urbana (part)	4 787	37.4	328	848	220	304	567	519	577	218	249
Mabú barrio	8 526	34.7	574	1 729	422	486	1 093	1 086	1 123	491	399
Humacao zona urbana (part)	5 899	35.9	402	1 170	284	331	694	755	742	356	293
La Fermina comunidad (part)	1 971	32.1	139	419	105	122	309	248	275	96	78
Mambiche barrio	2 052	32.3	138	438	108	128	303	284	292	107	70
Mariana barrio	3 237	31.2	229	680	175	267	416	445	440	146	135
Punta Santiago barrio	5 524	30.0	438	1 289	296	361	781	607	786	282	202
Punta Santiago comunidad (part)	5 524	30.0	438	1 289	296	361	781	607	786	282	202
Río Abajo barrio	7 144	32.0	534	1 577	353	448	983	1 013	988	348	245
Bajandas comunidad (part)	538	39.8	27	102	19	36	51	70	86	40	24
Humacao zona urbana (part)	5 097	32.3	368	1 132	265	315	687	721	711	248	179
Punta Santiago comunidad (part)	279	36.5	15	48	16	18	33	52	41	14	11
Tejas barrio	8 004	29.7	510	1 635	633	629	1 065	967	1 047	456	299
Humacao zona urbana (part)	4 024	30.6	218	688	396	371	512	454	525	250	179
Isabela Municipio	44 444	33.1	3 242	9 114	2 185	2 549	6 339	6 003	5 477	2 346	1 948
Arenales Altos barrio	3 677	30.1	282	837	190	243	564	527	432	164	134
Arenales Bajos barrio	3 296	32.5	232	685	163	198	492	451	415	151	143
Mora comunidad (part)	197	33.9	11	43	11	10	26	33	24	9	9
Bajura barrio	501	39.0	25	69	26	37	58	81	71	41	19
Isabela zona urbana (part)	3	24.5	1	-	-	1	-	1	-	-	-
Bejucos barrio	3 056	32.0	238	608	139	184	479	418	402	139	112
Isabela zona urbana (part)	517	34.8	49	76	11	29	95	67	67	20	23
Coto barrio	3 799	34.0	267	783	198	191	509	575	468	192	200
Galateo Alto barrio	1 269	30.7	116	263	71	75	195	153	163	67	34
Galateo Bajo barrio	1 755	32.9	125	369	98	100	241	287	230	85	66
Guayabos barrio	1 426	33.5	93	332	63	67	199	204	175	70	62
Isabela zona urbana (part)	605	35.2	24	135	27	29	86	78	82	32	31
Guerrero barrio	3 854	34.2	284	737	173	245	533	484	464	223	184
Mora comunidad (part)	1 660	34.2	100	342	72	111	223	209	198	85	82
Isabela barrio-pueblo	9 204	34.4	618	1 854	443	507	1 242	1 160	1 077	555	453
Isabela zona urbana (part)	9 148	34.4	614	1 842	442	502	1 233	1 152	1 072	553	452
Jobos barrio	3 534	35.1	248	690	164	187	473	492	474	217	159
Llanadas barrio	2 761	32.1	201	586	157	165	382	379	316	124	118
Mora barrio	4 271	32.5	349	839	185	236	686	518	556	237	182
Isabela zona urbana (part)	2 545	32.1	213	500	105	147	424	309	338	141	124
Planas barrio	2 041	30.9	164	462	115	114	286	274	234	81	82
Jayuya Municipio	17 318	28.0	1 483	4 442	902	1 112	2 304	2 280	2 024	699	548
Coabey barrio	2 069	23.8	229	626	92	125	286	267	186	74	41
Collores barrio	1 496	30.7	97	389	75	84	182	196	212	71	42
Jauca barrio	211	25.9	11	68	11	11	23	35	29	5	3
Jayuya barrio-pueblo	1 720	31.6	153	394	84	110	197	184	162	64	73
Jayuya zona urbana (part)	1 720	31.6	153	394	84	110	197	184	162	64	73
Jayuya Abajo barrio	3 071	28.0	269	772	159	201	428	415	386	117	103
Jayuya zona urbana (part)	1 114	28.6	91	262	62	80	148	138	133	49	49
Mameyes Arriba barrio	2 268	25.7	212	638	123	140	314	292	240	86	68
Pica barrio	356	29.9	19	50	14	43	94	65	30	7	15
Río Grande barrio	910	28.5	86	226	45	52	133	119	102	46	27
Saliente barrio	646	32.5	50	143	31	38	88	90	87	30	19
Veguitas barrio	3 964	28.1	317	993	230	278	490	524	522	174	128
Jayuya zona urbana (part)	682	34.0	43	144	48	49	63	82	116	36	34
Zamas barrio	607	33.0	40	143	38	30	69	93	68	25	29
Juana Díaz Municipio	50 531	28.9	4 422	12 090	2 536	3 282	7 326	6 745	5 590	2 231	1 822
Amuelas barrio	4 056	28.3	393	932	199	300	593	596	461	144	133
Juana Díaz zona urbana (part)	90	27.7	6	26	5	4	13	17	8	2	4
Callabo barrio	2 206	30.5	188	517	99	126	347	318	239	100	84
Capitanejo barrio	5 328	29.0	425	1 326	297	317	699	681	627	256	212
Potala Pastillo comunidad	3 819	30.1	307	893	209	225	506	481	468	184	170
Cintrona barrio	2 309	28.3	185	404	106	241	559	264	254	89	61
Collores barrio	2 161	29.3	170	520	114	132	315	285	211	108	92
Emajagual barrio	3	21.5	1	-	-	2	-	-	-	-	-
Guayabal barrio	5 774	28.0	514	1 463	294	392	763	767	599	248	218

Table 1. **Age and Sex: 2000**—Con.

[For information on confidentiality protection, nonsampling error, and definitions, see text]

Age—Con.			Age and sex						Percent of total population		**Puerto Rico** **Municipio** **Municipio Subdivision** **Place**
			All ages		18 years and over		65 years and over				
65 to 74 years	75 to 84 years	85 years and over	Female	Males per 100 females	Total	Female	Total	Female	Under 18 years	65 years and over	
											Hatillo Municipio—Con.
206	118	41	1 467	87.9	1 928	1 073	365	230	30.1	13.2	Hatillo barrio-pueblo
206	118	41	1 466	87.9	1 926	1 072	365	230	30.1	13.2	Hatillo zona urbana (part)
235	135	44	1 859	95.3	2 644	1 325	414	218	27.2	11.4	Naranjito barrio
1 344	724	309	8 812	88.5	12 683	6 899	2 377	1 299	23.7	14.3	Hormigueros Municipio
10	5	1	167	78.4	212	110	16	10	28.9	5.4	Benavente barrio
669	355	173	3 467	85.7	5 067	2 781	1 197	663	21.3	18.6	Guanajibo barrio
657	347	167	3 213	85.5	4 750	2 613	1 171	650	20.3	19.7	Hormigueros zona urbana (part)
215	113	43	1 644	89.3	2 421	1 324	371	205	22.2	11.9	Hormigueros barrio
152	98	36	1 263	88.1	1 842	1 015	286	162	22.5	12.0	Hormigueros zona urbana (part)
95	75	26	552	84.2	781	444	196	118	23.2	19.3	Hormigueros barrio-pueblo
95	75	26	552	84.2	781	444	196	118	23.2	19.3	Hormigueros zona urbana (part)
105	65	25	851	94.8	1 202	635	195	97	27.5	11.8	Jaguitas barrio
43	31	7	305	94.8	449	245	81	43	24.4	13.6	Hormigueros zona urbana (part)
250	111	41	2 131	92.0	3 000	1 605	402	206	26.7	9.8	Lavadero barrio
154	67	26	1 292	93.3	1 810	962	247	131	27.5	9.9	Hormigueros zona urbana (part)
3 656	1 990	670	30 846	91.4	42 207	22 673	6 316	3 574	28.5	10.7	Humacao Municipio
181	99	33	1 984	90.0	2 618	1 411	313	186	30.6	8.3	Antón Ruíz barrio
95	58	17	936	88.5	1 224	666	170	103	30.6	9.6	Antón Ruíz comunidad
43	22	8	477	84.5	638	346	73	40	27.5	8.3	Bajandas comunidad (part)
-	-	-	-	(X)	-	-	-	-	(X)	(X)	Punta Santiago comunidad (part)
247	106	41	1 909	94.8	2 648	1 396	394	203	28.8	10.6	Buena Vista barrio
-	-	-	-	(X)	-	-	-	-	(X)	(X)	Humacao zona urbana (part)
196	82	19	1 696	98.4	2 393	1 244	297	155	28.9	8.8	Candelero Abajo barrio
242	128	36	1 906	96.6	2 624	1 352	406	219	30.0	10.8	Candelero Arriba barrio
97	50	16	701	92.0	990	516	163	83	26.4	12.1	Candelero Arriba comunidad
97	68	16	1 309	91.6	1 602	873	181	102	36.1	7.2	Cataño barrio
35	26	3	471	85.8	522	299	64	37	40.3	7.3	Humacao zona urbana (part)
142	88	27	1 321	100.8	1 995	997	257	137	24.8	9.7	Collores barrio
490	321	146	2 655	80.3	3 611	2 089	957	594	24.6	20.0	Humacao barrio-pueblo
490	321	146	2 655	80.3	3 611	2 089	957	594	24.6	20.0	Humacao zona urbana (part)
636	370	117	4 465	91.0	6 223	3 365	1 123	654	27.0	13.2	Mabú barrio
494	295	83	3 139	87.9	4 327	2 413	872	532	26.6	14.8	Humacao zona urbana (part)
98	55	27	993	98.5	1 413	705	180	86	28.3	9.1	La Fermina comunidad (part)
90	72	22	1 060	93.6	1 476	774	184	103	28.1	9.0	Mambiche barrio
175	102	27	1 662	94.8	2 328	1 195	304	166	28.1	9.4	Mariana barrio
290	148	44	2 963	86.4	3 797	2 103	482	265	31.3	8.7	Punta Santiago barrio
290	148	44	2 963	86.4	3 797	2 103	482	265	31.3	8.7	Punta Santiago comunidad (part)
408	175	72	3 777	89.1	5 033	2 705	655	379	29.5	9.2	Río Abajo barrio
41	29	13	284	89.4	409	217	83	54	24.0	15.4	Bajandas comunidad (part)
292	128	51	2 691	89.4	3 597	1 950	471	276	29.4	9.2	Humacao zona urbana (part)
25	5	1	138	102.2	216	110	31	15	22.6	11.1	Punta Santiago comunidad (part)
462	231	70	4 139	93.4	5 859	3 169	763	411	26.8	9.5	Tejas barrio
272	121	38	2 158	86.5	3 118	1 727	431	238	22.5	10.7	Humacao zona urbana (part)
2 989	1 676	576	22 981	93.4	32 088	16 854	5 241	2 863	27.8	11.8	Isabela Municipio
176	91	37	1 834	100.5	2 558	1 314	304	167	30.4	8.3	Arenales Altos barrio
197	131	38	1 740	89.4	2 379	1 262	366	205	27.8	11.1	Arenales Bajos barrio
12	6	3	103	91.3	143	73	21	10	27.4	10.7	Mora comunidad (part)
46	22	6	247	102.8	407	199	74	35	18.8	14.8	Bajura barrio
-	-	-	1	200.0	2	1	-	-	33.3	-	Isabela zona urbana (part)
197	110	30	1 625	88.1	2 210	1 180	337	201	27.7	11.0	Bejucos barrio
51	25	4	256	102.0	392	202	80	47	24.2	15.5	Isabela zona urbana (part)
249	125	42	1 918	98.1	2 749	1 384	416	199	27.6	11.0	Coto barrio
69	52	11	645	96.7	890	454	132	75	29.9	10.4	Galateo Alto barrio
84	42	28	895	96.1	1 261	646	154	83	28.1	8.8	Galateo Bajo barrio
114	35	12	732	94.8	1 001	518	161	81	29.8	11.3	Guayabos barrio
55	19	7	298	103.0	446	216	81	37	26.3	13.4	Isabela zona urbana (part)
279	180	68	1 999	92.8	2 833	1 488	527	284	26.5	13.7	Guerrero barrio
127	74	37	851	95.1	1 218	638	238	127	26.6	14.3	Mora comunidad (part)
737	416	142	4 854	89.6	6 732	3 667	1 295	764	26.9	14.1	Isabela barrio-pueblo
732	412	142	4 826	89.6	6 692	3 644	1 286	759	26.8	14.1	Isabela zona urbana (part)
264	119	47	1 784	98.1	2 596	1 334	430	223	26.5	12.2	Jobos barrio
173	115	45	1 379	100.2	1 974	996	333	164	28.5	12.1	Llanadas barrio
271	164	48	2 299	85.8	3 083	1 693	483	274	27.8	11.3	Mora barrio
150	74	20	1 381	84.3	1 832	1 013	244	130	28.0	9.6	Isabela zona urbana (part)
133	74	22	1 030	98.2	1 415	719	229	108	30.7	11.2	Planas barrio
852	493	179	8 606	101.2	11 393	5 716	1 524	770	34.2	8.8	Jayuya Municipio
76	51	16	1 069	93.5	1 214	657	143	71	41.3	6.9	Coabey barrio
73	56	19	739	102.4	1 010	504	148	73	32.5	9.9	Collores barrio
7	6	2	109	93.6	132	72	15	9	37.4	7.1	Jauca barrio
158	105	36	890	93.3	1 173	604	299	159	31.8	17.4	Jayuya barrio-pueblo
158	105	36	890	93.3	1 173	604	299	159	31.8	17.4	Jayuya zona urbana (part)
125	68	28	1 557	97.2	2 030	1 048	221	124	33.9	7.2	Jayuya Abajo barrio
65	21	16	547	103.7	761	390	102	58	31.7	9.2	Jayuya zona urbana (part)
99	43	13	1 069	112.2	1 418	654	155	60	37.5	6.8	Mameyes Arriba barrio
11	4	4	95	274.7	287	63	19	8	19.4	5.3	Pica barrio
41	21	12	464	96.1	598	306	74	34	34.3	8.1	Río Grande barrio
40	24	6	323	100.0	453	221	70	35	29.9	10.8	Saliente barrio
176	97	35	1 993	98.9	2 654	1 372	308	160	33.0	7.8	Veguitas barrio
41	20	6	364	87.4	495	284	67	37	27.4	9.8	Jayuya zona urbana (part)
46	18	8	298	103.7	424	215	72	37	30.1	11.9	Zamas barrio
2 536	1 438	513	25 740	96.3	34 019	17 708	4 487	2 423	32.7	8.9	Juana Díaz Municipio
177	96	32	2 065	96.4	2 731	1 409	305	139	32.7	7.5	Amuelas barrio
4	1	-	43	109.3	58	26	5	3	35.6	5.6	Juana Díaz zona urbana (part)
120	50	18	1 130	95.2	1 501	791	188	93	32.0	8.5	Callabo barrio
289	149	50	2 701	97.3	3 577	1 862	488	264	32.9	9.2	Capitanejo barrio
223	116	37	1 951	95.7	2 619	1 371	376	203	31.4	9.8	Potala Pastillo comunidad
88	42	16	997	131.6	1 720	696	146	82	25.5	6.3	Cintrona barrio
108	78	28	1 074	101.2	1 471	742	214	114	31.9	9.9	Collores barrio
-	-	-	2	50.0	2	1	-	-	33.3	-	Emajagual barrio
278	181	57	2 912	98.3	3 797	1 991	516	284	34.2	8.9	Guayabal barrio

Table 1. **Age and Sex: 2000**—Con.

[For information on confidentiality protection, nonsampling error, and definitions, see text]

Puerto Rico Municipio Municipio Subdivision Place	Total population	Median age	Age: Under 5 years	5 to 17 years	18 to 20 years	21 to 24 years	25 to 34 years	35 to 44 years	45 to 54 years	55 to 59 years	60 to 64 years
Juana Díaz Municipio—Con.											
Guayabal barrio—Con.											
Guayabal comunidad	2 377	29.8	206	536	115	170	309	299	264	105	102
Jacaguas barrio	4 522	29.9	354	1 113	245	265	572	654	537	222	163
Luis Lloréns Torres comunidad	3 328	29.0	283	815	174	200	445	475	389	147	121
Juana Díaz barrio-pueblo	4 555	35.3	324	903	236	276	523	538	466	263	233
Juana Díaz zona urbana (part)	4 555	35.3	324	903	236	276	523	538	466	263	233
Lomas barrio	1 358	30.2	110	300	68	105	182	168	158	62	70
Juana Díaz zona urbana (part)	1 269	29.9	104	285	64	95	172	152	145	58	69
Río Cañas Abajo barrio	2 323	30.7	191	515	117	151	315	283	277	125	119
Río Cañas Abajo comunidad	1 185	31.4	90	255	66	88	146	143	150	66	61
Río Cañas Arriba barrio	2 332	24.2	253	709	100	120	345	390	186	71	49
Sabana Llana barrio	7 964	26.2	848	2 095	346	516	1 300	978	872	292	218
Aguilita comunidad	4 922	25.4	551	1 319	217	335	821	562	525	164	137
Capitanejo comunidad (part)	2 629	28.2	255	667	110	156	429	363	302	112	70
Tijeras barrio	5 640	30.2	466	1 293	315	339	813	823	703	251	170
Juana Díaz zona urbana (part)	3 591	33.7	232	758	215	251	400	490	523	186	144
Juncos Municipio	36 452	30.5	3 088	7 662	1 789	2 317	5 755	4 748	4 443	1 711	1 399
Caimito barrio	2 658	33.0	175	491	145	147	452	346	361	118	86
El Mangó comunidad (part)	1 956	32.3	131	348	108	116	363	260	250	79	58
Ceiba Norte barrio	8 001	29.7	678	1 658	409	614	1 233	1 074	1 061	383	260
Juncos zona urbana (part)	3 546	30.2	316	744	162	233	574	510	433	178	121
Ceiba Sur barrio	4 600	29.8	412	970	251	286	743	557	567	236	190
Juncos zona urbana (part)	262	45.3	10	32	16	17	22	33	42	9	22
Gurabo Abajo barrio	3 731	30.3	290	856	232	213	502	541	456	192	141
Gurabo Arriba barrio	589	33.2	61	108	19	39	84	65	66	25	25
El Mangó comunidad (part)	23	28.5	2	3	2	2	5	3	2	1	1
Juncos barrio-pueblo	2 637	39.2	191	437	85	157	341	289	278	157	160
Juncos zona urbana (part)	2 637	39.2	191	437	85	157	341	289	278	157	160
Lirios barrio	5 499	28.2	560	1 311	220	337	1 017	698	557	188	157
Juncos zona urbana (part)	1 506	24.4	195	418	62	85	296	197	104	32	20
Mamey barrio	3 705	29.0	354	830	160	217	677	479	402	163	128
Juncos zona urbana (part)	1 027	28.3	105	248	52	59	141	108	77	50	57
Valenciano Abajo barrio	3 782	32.8	287	770	199	236	511	529	514	181	187
Valenciano Arriba barrio	1 250	33.9	80	231	69	71	195	170	181	68	65
Lajas Municipio	26 261	34.0	1 921	5 275	1 149	1 549	3 588	3 153	3 471	1 521	1 284
Candelaria barrio	3 683	29.4	339	874	152	222	567	442	389	174	123
Lajas zona urbana (part)	1 135	22.3	150	355	43	66	207	138	72	21	19
Palmarejo comunidad (part)	253	34.5	19	51	13	15	30	25	23	13	14
Costa barrio	1 730	34.3	125	340	76	117	218	198	274	98	88
Lajas barrio	2 331	37.0	141	431	91	147	305	271	280	156	130
Lajas zona urbana (part)	864	45.5	39	122	25	48	100	91	110	64	59
Lajas barrio-pueblo	771	35.4	49	168	46	42	77	88	82	45	42
Lajas zona urbana (part)	771	35.4	49	168	46	42	77	88	82	45	42
Lajas Arriba barrio	2 728	33.7	195	603	134	137	353	352	342	148	150
Llanos barrio	667	37.1	52	116	29	27	96	81	76	38	49
Palmarejo barrio	4 117	34.7	295	829	168	226	556	519	570	267	203
Palmarejo comunidad (part)	916	38.8	78	150	37	62	98	102	137	68	44
Parguera barrio	2 071	37.4	125	373	89	106	287	276	292	154	90
La Parguera comunidad	1 141	39.6	51	201	43	65	149	145	183	87	48
París barrio	878	37.0	50	177	29	55	110	108	107	56	38
Plata barrio	2 655	29.5	219	597	150	178	368	324	361	116	106
Sabana Yeguas barrio	3 174	38.0	212	502	135	207	436	337	492	188	193
Lajas zona urbana (part)	2 266	40.3	134	333	104	137	309	236	364	136	151
Santa Rosa barrio	1 456	34.8	119	265	50	85	215	157	206	81	72
Lares Municipio	34 415	31.7	2 616	7 915	1 734	1 992	4 532	4 566	4 083	1 710	1 338
Bartolo barrio	2 030	34.8	123	481	87	101	227	261	255	134	93
Buenos Aires barrio	3 060	29.7	232	786	142	177	440	404	362	141	104
Lares zona urbana (part)	123	22.3	12	35	11	7	8	19	13	5	5
Callejones barrio	4 361	32.9	334	866	238	287	585	650	507	258	176
Espino barrio	1 932	32.1	171	394	116	120	244	255	242	93	77
Lares barrio	3 807	33.9	276	818	186	197	498	465	491	226	186
Lares zona urbana (part)	442	34.4	27	86	27	29	57	53	75	26	19
Lares barrio-pueblo	3 673	34.4	264	807	190	187	418	446	413	191	146
Lares zona urbana (part)	3 673	34.4	264	807	190	187	418	446	413	191	146
La Torre barrio	1 725	31.3	129	431	77	101	210	251	214	64	64
Lares zona urbana (part)	67	45.5	4	10	3	4	3	9	9	1	4
Mirasol barrio	1 510	29.3	139	361	77	86	204	192	168	66	61
Pezuela barrio	272	29.5	20	58	25	18	36	36	33	12	6
Piletas barrio	5 656	29.8	470	1 359	279	352	751	770	669	252	182
Pueblo barrio	5 830	30.9	420	1 403	293	334	865	758	656	253	218
Lares zona urbana (part)	2 737	32.5	157	663	128	128	416	363	312	149	100
Río Prieto barrio	559	32.1	38	151	24	32	54	78	73	20	25
Las Marías Municipio	11 061	30.8	829	2 514	577	741	1 493	1 508	1 367	515	446
Alto Sano barrio	145	34.8	8	30	7	12	16	25	15	9	9
Anones barrio	1 443	31.9	119	319	67	83	220	197	147	64	59
Bucarabones barrio	598	28.2	48	155	33	39	74	96	68	26	19
Buena Vista barrio	715	33.4	44	151	41	51	87	96	95	35	33
Cerrote barrio	612	33.7	32	155	29	26	78	97	66	28	29
Chamorro barrio	220	28.8	21	46	9	20	31	24	25	13	12
Espino barrio	183	28.3	22	46	9	11	22	23	23	10	4
Furnias barrio	1 508	28.6	129	339	90	120	192	177	204	76	56
Las Marías barrio-pueblo	397	36.1	30	68	12	31	53	43	57	21	16
Las Marías zona urbana (part)	332	36.5	26	58	8	25	42	36	47	18	14
Maravilla Este barrio	944	31.7	67	209	48	63	125	127	136	32	40
Las Marías zona urbana (part)	363	29.8	29	86	15	27	45	51	42	13	14
Maravilla Norte barrio	663	32.0	47	129	39	43	89	87	83	41	37
Maravilla Sur barrio	1 899	27.9	141	478	104	132	280	267	226	71	65
Las Marías zona urbana (part)	293	34.8	11	54	19	27	37	41	60	12	10
Naranjales barrio	485	32.6	41	109	30	28	46	72	65	17	20

Table 1. **Age and Sex: 2000**—Con.

[For information on confidentiality protection, nonsampling error, and definitions, see text]

Age—Con.			Age and sex						Percent of total population		**Puerto Rico** **Municipio** **Municipio Subdivision** **Place**
			All ages		18 years and over		65 years and over				
65 to 74 years	75 to 84 years	85 years and over	Female	Males per 100 females	Total	Female	Total	Female	Under 18 years	65 years and over	
											Juana Díaz Municipio—Con.
											Guayabal barrio—Con.
144	95	32	1 201	97.9	1 635	873	271	157	31.2	11.4	Guayabal comunidad
226	118	53	2 318	95.1	3 055	1 594	397	215	32.4	8.8	Jacaguas barrio
156	79	44	1 729	92.5	2 230	1 186	279	157	33.0	8.4	Luis Lloréns Torres comunidad
439	265	89	2 473	84.2	3 328	1 867	793	483	26.9	17.4	Juana Díaz barrio-pueblo
439	265	89	2 473	84.2	3 328	1 867	793	483	26.9	17.4	Juana Díaz zona urbana (part)
76	43	16	676	100.9	948	479	135	76	30.2	9.9	Lomas barrio
75	37	13	630	101.4	880	448	125	72	30.7	9.9	Juana Díaz zona urbana (part)
126	73	31	1 158	100.6	1 617	818	230	111	30.4	9.9	Río Cañas Abajo barrio
58	47	15	583	103.3	840	429	120	58	29.1	10.1	Río Cañas Abajo comunidad
71	23	15	1 130	106.4	1 370	692	109	47	41.3	4.7	Río Cañas Arriba barrio
299	148	52	4 129	92.9	5 021	2 669	499	252	37.0	6.3	Sabana Llana barrio
181	89	21	2 550	93.0	3 052	1 617	291	142	38.0	5.9	Aguilita comunidad
94	49	22	1 373	91.5	1 707	923	165	86	35.1	6.3	Capitanejo comunidad (part)
239	172	56	2 975	89.6	3 881	2 097	467	263	31.2	8.3	Tijeras barrio
198	142	52	1 918	87.2	2 601	1 414	392	221	27.6	10.9	Juana Díaz zona urbana (part)
2 010	1 114	416	18 860	93.3	25 702	13 548	3 540	1 973	29.5	9.7	Juncos Municipio
163	109	65	1 293	105.6	1 992	956	337	193	25.1	12.7	Caimito barrio
110	85	48	927	111.0	1 477	696	243	145	24.5	12.4	El Mangó comunidad (part)
402	175	54	4 091	95.6	5 665	2 977	631	348	29.2	7.9	Ceiba Norte barrio
173	74	28	1 846	92.1	2 486	1 347	275	165	29.9	7.8	Juncos zona urbana (part)
234	112	42	2 382	93.1	3 218	1 697	388	215	30.0	8.4	Ceiba Sur barrio
30	21	8	139	88.5	220	116	59	38	16.0	22.5	Juncos zona urbana (part)
186	89	33	1 915	94.8	2 585	1 334	308	153	30.7	8.3	Gurabo Abajo barrio
57	28	12	297	98.3	420	216	97	43	28.7	16.5	Gurabo Arriba barrio
2	-	-	12	91.7	18	11	2	1	21.7	8.7	El Mangó comunidad (part)
259	208	75	1 446	82.4	2 009	1 140	542	346	23.8	20.6	Juncos barrio-pueblo
259	208	75	1 446	82.4	2 009	1 140	542	346	23.8	20.6	Juncos zona urbana (part)
254	155	45	2 875	91.3	3 628	1 967	454	254	34.0	8.3	Lirios barrio
46	37	14	826	82.3	893	519	97	65	40.7	6.4	Juncos zona urbana (part)
179	83	33	1 964	88.6	2 521	1 377	295	159	32.0	8.0	Mamey barrio
91	28	11	569	80.5	674	394	130	72	34.4	12.7	Juncos zona urbana (part)
214	113	41	1 960	93.0	2 725	1 409	368	192	27.9	9.7	Valenciano Abajo barrio
62	42	16	637	96.2	939	475	120	70	24.9	9.6	Valenciano Arriba barrio
1 896	1 123	331	13 443	95.4	19 065	10 044	3 350	1 829	27.4	12.8	Lajas Municipio
218	143	40	1 936	90.2	2 470	1 352	401	221	32.9	10.9	Candelaria barrio
35	23	6	623	82.2	630	385	64	36	44.5	5.6	Lajas zona urbana (part)
27	19	4	133	90.2	183	99	50	25	27.7	19.8	Palmarejo comunidad (part)
123	57	16	874	97.9	1 265	652	196	105	26.9	11.3	Costa barrio
194	147	38	1 206	93.3	1 759	926	379	211	24.5	16.3	Lajas barrio
107	76	23	447	93.3	703	373	206	120	18.6	23.8	Lajas zona urbana (part)
72	43	17	436	76.8	554	317	132	77	28.1	17.1	Lajas barrio-pueblo
72	43	17	436	76.8	554	317	132	77	28.1	17.1	Lajas zona urbana (part)
183	96	35	1 405	94.2	1 930	1 021	314	158	29.3	11.5	Lajas Arriba barrio
60	37	6	326	104.6	499	259	103	50	25.2	15.4	Llanos barrio
282	149	53	2 072	98.7	2 993	1 544	484	267	27.3	11.8	Palmarejo barrio
76	48	16	477	92.0	688	365	140	85	24.9	15.3	Palmarejo comunidad (part)
161	93	25	1 054	96.5	1 573	813	279	156	24.0	13.5	Parguera barrio
94	59	16	591	93.1	889	467	169	103	22.1	14.8	La Parguera comunidad
87	51	10	449	95.5	651	333	148	74	25.9	16.9	París barrio
142	74	20	1 335	98.9	1 839	959	236	116	30.7	8.9	Plata barrio
266	162	44	1 620	95.9	2 460	1 314	472	272	22.5	14.9	Sabana Yeguas barrio
205	124	33	1 189	90.6	1 799	985	362	209	20.6	16.0	Lajas zona urbana (part)
108	71	27	730	99.5	1 072	554	206	122	26.4	14.1	Santa Rosa barrio
2 185	1 248	496	17 512	96.5	23 884	12 365	3 929	2 087	30.6	11.4	Lares Municipio
148	92	28	998	103.4	1 426	723	268	131	29.8	13.2	Bartolo barrio
137	81	54	1 527	100.4	2 042	1 032	272	125	33.3	8.9	Buenos Aires barrio
4	3	1	67	83.6	76	43	8	4	38.2	6.5	Lares zona urbana (part)
263	142	55	2 171	100.9	3 161	1 601	460	226	27.5	10.5	Callejones barrio
109	77	34	979	97.3	1 367	698	220	111	29.2	11.4	Espino barrio
289	130	45	1 901	100.3	2 713	1 362	464	233	28.7	12.2	Lares barrio
22	17	4	220	100.9	329	175	43	25	25.6	9.7	Lares zona urbana (part)
305	206	100	1 984	85.1	2 602	1 457	611	379	29.2	16.6	Lares barrio-pueblo
305	206	100	1 984	85.1	2 602	1 457	611	379	29.2	16.6	Lares zona urbana (part)
113	60	11	860	100.6	1 165	592	184	93	32.5	10.7	La Torre barrio
10	10	-	38	76.3	53	32	20	12	20.9	29.9	Lares zona urbana (part)
85	50	21	734	105.7	1 010	495	156	77	33.1	10.3	Mirasol barrio
20	4	4	145	87.6	194	106	28	16	28.7	10.3	Pezuela barrio
324	183	65	2 880	96.4	3 827	1 950	572	302	32.3	10.1	Piletas barrio
362	198	70	3 051	91.1	4 007	2 163	630	365	31.3	10.8	Pueblo barrio
182	100	39	1 456	88.0	1 917	1 052	321	197	30.0	11.7	Lares zona urbana (part)
30	25	9	282	98.2	370	186	64	29	33.8	11.4	Río Prieto barrio
600	321	150	5 642	96.0	7 718	3 980	1 071	553	30.2	9.7	Las Marías Municipio
8	5	1	77	88.3	107	54	14	9	26.2	9.7	Alto Sano barrio
81	55	32	747	93.2	1 005	529	168	89	30.4	11.6	Anones barrio
28	5	7	289	106.9	395	202	40	24	33.9	6.7	Bucarabones barrio
47	27	8	354	102.0	520	261	82	37	27.3	11.5	Buena Vista barrio
43	19	10	297	106.1	425	197	72	34	30.6	11.8	Cerrote barrio
13	4	2	108	103.7	153	75	19	9	30.5	8.6	Chamorro barrio
5	6	2	89	105.6	115	58	13	9	37.2	7.1	Espino barrio
61	41	23	747	101.9	1 040	533	125	61	31.0	8.3	Furnias barrio
32	28	6	204	94.6	299	159	66	38	24.7	16.6	Las Marías barrio-pueblo
31	22	5	173	91.9	248	134	58	33	25.3	17.5	Las Marías zona urbana (part)
52	29	16	504	87.3	668	347	97	55	29.2	10.3	Maravilla Este barrio
21	13	7	198	83.3	248	136	41	21	31.7	11.3	Las Marías zona urbana (part)
37	25	6	337	96.7	487	250	68	37	26.5	10.3	Maravilla Norte barrio
85	35	15	1 017	86.7	1 280	707	135	61	32.6	7.1	Maravilla Sur barrio
15	6	1	175	67.4	228	136	22	16	22.2	7.5	Las Marías zona urbana (part)
31	18	8	239	102.9	335	168	57	34	30.9	11.8	Naranjales barrio

Table 1. **Age and Sex: 2000**—Con.

[For information on confidentiality protection, nonsampling error, and definitions, see text]

Puerto Rico Municipio Municipio Subdivision Place	Total population	Median age	Age: Under 5 years	5 to 17 years	18 to 20 years	21 to 24 years	25 to 34 years	35 to 44 years	45 to 54 years	55 to 59 years	60 to 64 years
Las Marías Municipio—Con.											
Palma Escrita barrio	693	31.4	43	153	35	46	103	113	82	38	28
Purísima Concepción barrio	144	34.5	6	35	7	8	18	18	24	4	4
Río Cañas barrio	412	31.9	31	92	17	28	59	46	51	30	15
Las Piedras Municipio	34 485	30.8	2 717	7 314	1 834	2 318	5 119	4 656	4 435	1 688	1 287
Boquerón barrio	1 984	32.2	171	329	101	157	327	272	210	85	68
Boquerón comunidad	1 218	35.0	89	206	73	68	173	180	156	68	51
Ceiba barrio	1 557	30.4	134	293	76	119	258	178	212	86	58
Collores barrio	4 648	33.7	337	909	235	316	602	629	618	270	223
La Fermina comunidad (part)	1 206	33.7	104	224	59	90	144	163	137	74	57
Las Piedras zona urbana (part)	13	27.5	2	3	-	1	3	1	-	-	2
El Río barrio	4 918	30.0	384	1 086	264	331	756	638	637	252	147
Pueblito del Río comunidad	1 481	30.1	134	279	80	102	262	202	182	68	46
Las Piedras barrio-pueblo	1 911	31.7	137	464	93	110	225	221	214	91	84
Las Piedras zona urbana (part)	1 911	31.7	137	464	93	110	225	221	214	91	84
Montones barrio	6 096	30.7	484	1 247	343	408	951	803	840	300	217
Quebrada Arenas barrio	4 386	29.4	394	1 037	197	247	723	658	511	160	139
Las Piedras zona urbana (part)	1 247	30.1	105	308	54	55	217	184	132	55	40
Tejas barrio	8 985	30.6	676	1 949	525	630	1 277	1 257	1 193	444	351
Las Piedras zona urbana (part)	3 181	28.6	243	749	202	242	422	453	408	132	109
Loíza Municipio	32 537	27.2	2 849	8 592	1 767	2 047	4 441	4 726	3 603	1 235	970
Canóvanas barrio	7 699	27.7	639	1 923	458	528	1 082	1 270	1 046	266	197
Loíza barrio-pueblo	4 123	26.3	390	1 115	228	255	567	554	347	145	120
Loíza zona urbana	4 123	26.3	390	1 115	228	255	567	554	347	145	120
Medianía Alta barrio	9 482	26.7	836	2 617	500	560	1 292	1 314	934	385	304
Vieques comunidad	4 325	26.9	341	1 240	233	253	520	653	434	171	142
Medianía Baja barrio	8 911	27.4	789	2 321	463	575	1 170	1 237	1 033	341	276
Suárez comunidad	2 276	30.7	153	555	135	150	252	311	258	124	84
Torrecilla Alta barrio	-	-	-	-	-	-	-	-	-	-	-
Torrecilla Baja barrio	2 322	28.2	195	616	118	129	330	351	243	98	73
Luquillo Municipio	19 817	31.9	1 627	4 152	971	1 155	2 840	2 525	2 431	1 091	909
Juan Martín barrio	966	36.1	63	184	36	42	140	122	113	77	51
Luquillo barrio-pueblo	1 353	36.6	111	225	50	99	172	164	152	63	63
Luquillo zona urbana (part)	1 353	36.6	111	225	50	99	172	164	152	63	63
Mameyes I barrio	2 383	33.6	194	446	115	160	324	280	291	171	128
Playa Fortuna comunidad (part)	1 612	33.9	146	280	75	115	218	187	188	119	83
Mata de Plátano barrio	8 318	31.9	662	1 697	455	495	1 221	1 072	1 075	430	365
Luquillo zona urbana (part)	4 948	30.8	423	967	295	343	715	594	676	279	212
Playa Fortuna comunidad (part)	425	38.1	28	74	20	13	64	52	70	13	28
Pitahaya barrio	4 505	29.6	419	1 071	201	243	651	568	513	237	203
Luquillo zona urbana (part)	654	19.3	96	219	30	44	106	68	45	17	12
Ramos comunidad	2 004	32.2	166	416	94	111	275	241	280	118	106
Sabana barrio	2 292	31.4	178	529	114	116	332	319	287	113	99
Luquillo zona urbana (part)	992	29.4	71	262	56	56	145	161	129	34	34
Manatí Municipio	45 409	32.1	3 769	9 651	2 183	2 659	6 138	6 079	5 566	2 329	2 029
Bajura Adentro barrio	2 382	30.4	218	546	109	135	351	334	296	121	88
Bajura Afuera barrio	737	30.9	74	183	28	23	137	129	50	40	23
Manatí zona urbana (part)	362	30.3	40	98	11	10	70	72	19	13	10
Coto Norte barrio	11 311	29.3	1 118	2 476	531	733	1 758	1 423	1 235	525	498
Coto Norte comunidad (part)	932	34.8	65	183	44	48	128	117	92	52	77
Manatí zona urbana (part)	4 308	31.2	372	958	213	255	561	589	519	222	214
Coto Sur barrio	9 045	32.5	645	2 025	497	557	1 037	1 332	1 163	468	417
Manatí zona urbana (part)	4 341	33.1	311	925	229	277	501	537	531	250	235
Manatí barrio-pueblo	7 162	36.0	562	1 362	318	405	849	813	770	402	368
Manatí zona urbana (part)	7 162	36.0	562	1 362	318	405	849	813	770	402	368
Río Arriba Poniente barrio	1 769	35.7	144	363	64	88	208	228	255	118	85
Río Arriba Saliente barrio	3 119	34.7	209	650	171	181	361	415	449	181	147
Tierras Nuevas Poniente barrio	4 098	33.0	300	863	220	238	525	573	557	190	184
La Luisa comunidad	2 887	33.2	214	592	165	166	374	388	394	143	136
Tierras Nuevas Saliente barrio	5 786	32.4	499	1 183	245	299	912	832	791	284	219
Manatí zona urbana (part)	-	-	-	-	-	-	-	-	-	-	-
Tierras Nuevas Poniente comunidad	2 366	31.9	230	510	88	97	401	317	302	113	92
Maricao Municipio	6 449	29.1	530	1 550	374	436	786	874	787	264	250
Bucarabones barrio	50	44.0	1	8	2	-	7	7	7	6	3
Indiera Alta barrio	1 379	28.3	123	339	83	83	186	171	170	54	45
Indiera Baja barrio	783	24.6	71	221	54	51	99	106	75	25	19
Indiera Fría barrio	450	27.9	44	116	18	25	50	61	59	21	14
Maricao barrio-pueblo	891	35.1	62	175	51	54	101	112	122	45	47
Maricao zona urbana (part)	891	35.1	62	175	51	54	101	112	122	45	47
Maricao Afuera barrio	1 740	31.2	130	371	105	131	209	224	234	82	83
Maricao zona urbana (part)	232	40.3	14	46	8	15	19	25	34	15	15
Montoso barrio	1 156	26.1	99	320	61	92	134	193	120	31	39
Maunabo Municipio	12 741	31.1	916	2 938	648	753	1 775	1 606	1 543	616	548
Calzada barrio	1 262	31.0	83	319	67	62	163	169	138	68	48
Emajagua barrio	4 515	30.4	334	1 002	253	291	650	593	566	211	184
Emajagua comunidad	3 099	29.8	243	710	184	195	441	426	385	133	119
Maunabo zona urbana (part)	393	39.3	17	63	16	32	48	42	64	29	26
Lizas barrio	834	34.1	60	192	39	39	100	94	109	36	44
Matuyas Alto barrio	413	34.1	20	100	22	21	53	52	57	17	19
Matuyas Bajo barrio	274	33.3	20	63	10	10	44	43	29	10	8
Maunabo barrio-pueblo	395	43.9	20	68	7	27	42	40	43	27	31
Maunabo zona urbana (part)	395	43.9	20	68	7	27	42	40	43	27	31
Palo Seco barrio	1 849	31.0	135	461	88	98	250	246	208	65	84
Palo Seco comunidad	1 152	31.9	83	280	59	61	140	153	131	46	51
Quebrada Arenas barrio	2 060	32.4	137	430	108	147	287	222	288	135	96
Maunabo zona urbana (part)	1 287	30.4	92	282	72	87	189	128	188	83	45
Talante barrio	1 139	27.4	107	303	54	58	186	147	105	47	34
Maunabo zona urbana (part)	-	-	-	-	-	-	-	-	-	-	-

Table 1. **Age and Sex: 2000**—Con.

[For information on confidentiality protection, nonsampling error, and definitions, see text]

Age—Con.			Age and sex						Percent of total population		**Puerto Rico** **Municipio** **Municipio Subdivision** **Place**
			All ages		18 years and over		65 years and over				
65 to 74 years	75 to 84 years	85 years and over	Female	Males per 100 females	Total	Female	Total	Female	Under 18 years	65 years and over	
											Las Marías Municipio—Con.
37	9	6	348	99.1	497	241	52	22	28.3	7.5	Palma Escrita barrio
13	3	4	75	92.0	103	56	20	11	28.5	13.9	Purísima Concepción barrio
27	12	4	210	96.2	289	143	43	23	29.9	10.4	Río Cañas barrio
1 757	957	403	17 659	95.3	24 454	12 723	3 117	1 610	29.1	9.0	Las Piedras Municipio
136	83	45	1 003	97.8	1 484	763	264	138	25.2	13.3	Boquerón barrio
103	35	16	621	96.1	923	470	154	82	24.2	12.6	Boquerón comunidad
85	46	12	772	101.7	1 130	561	143	71	27.4	9.2	Ceiba barrio
302	135	72	2 392	94.3	3 402	1 793	509	268	26.8	11.0	Collores barrio
94	34	26	632	90.8	878	471	154	78	27.2	12.8	La Fermina comunidad (part)
-	1	-	6	116.7	8	4	1	1	38.5	7.7	Las Piedras zona urbana (part)
218	133	72	2 472	98.9	3 448	1 766	423	207	29.9	8.6	El Río barrio
61	46	19	756	95.9	1 068	559	126	70	27.9	8.5	Pueblito del Río comunidad
136	86	50	1 050	82.0	1 310	716	272	157	31.4	14.2	Las Piedras barrio-pueblo
136	86	50	1 050	82.0	1 310	716	272	157	31.4	14.2	Las Piedras zona urbana (part)
297	160	46	3 048	100.0	4 365	2 188	503	247	28.4	8.3	Montones barrio
186	99	35	2 292	91.4	2 955	1 576	320	161	32.6	7.3	Quebrada Arenas barrio
45	38	14	657	89.8	834	457	97	52	33.1	7.8	Las Piedras zona urbana (part)
397	215	71	4 630	94.1	6 360	3 360	683	361	29.2	7.6	Tejas barrio
152	53	16	1 712	85.8	2 189	1 235	221	125	31.2	6.9	Las Piedras zona urbana (part)
1 290	742	275	16 980	91.6	21 096	11 371	2 307	1 309	35.2	7.1	Loíza Municipio
180	82	28	4 053	90.0	5 137	2 762	290	169	33.3	3.8	Canóvanas barrio
228	130	44	2 173	89.7	2 618	1 445	402	245	36.5	9.8	Loíza barrio-pueblo
228	130	44	2 173	89.7	2 618	1 445	402	245	36.5	9.8	Loíza zona urbana
402	252	86	4 911	93.1	6 029	3 248	740	417	36.4	7.8	Medianía Alta barrio
195	112	31	2 263	91.1	2 744	1 497	338	193	36.6	7.8	Vieques comunidad
372	235	99	4 634	92.3	5 801	3 119	706	394	34.9	7.9	Medianía Baja barrio
115	99	40	1 139	99.8	1 568	812	254	144	31.1	11.2	Suárez comunidad
-	-	-	-	(X)	-	-	-	-	(X)	(X)	Torrecilla Alta barrio
108	43	18	1 209	92.1	1 511	797	169	84	34.9	7.3	Torrecilla Baja barrio
1 234	670	212	10 175	94.8	14 038	7 295	2 116	1 112	29.2	10.7	Luquillo Municipio
85	39	14	477	102.5	719	364	138	74	25.6	14.3	Juan Martín barrio
134	85	35	719	88.2	1 017	545	254	159	24.8	18.8	Luquillo barrio-pueblo
134	85	35	719	88.2	1 017	545	254	159	24.8	18.8	Luquillo zona urbana (part)
152	89	33	1 187	100.8	1 743	879	274	136	26.9	11.5	Mameyes I barrio
107	69	25	822	96.1	1 186	607	201	110	26.4	12.5	Playa Fortuna comunidad (part)
503	267	76	4 312	92.9	5 959	3 117	846	436	28.4	10.2	Mata de Plátano barrio
283	132	29	2 607	89.8	3 558	1 914	444	236	28.1	9.0	Luquillo zona urbana (part)
35	18	10	198	114.6	323	143	63	31	24.0	14.8	Playa Fortuna comunidad (part)
235	128	36	2 298	96.0	3 015	1 564	399	209	33.1	8.9	Pitahaya barrio
8	5	4	359	82.2	339	194	17	11	48.2	2.6	Luquillo zona urbana (part)
126	60	11	1 022	96.1	1 422	734	197	98	29.0	9.8	Ramos comunidad
125	62	18	1 182	93.9	1 585	826	205	98	30.8	8.9	Sabana barrio
27	14	3	527	88.2	659	362	44	24	33.6	4.4	Luquillo zona urbana (part)
2 965	1 522	519	23 665	91.9	31 989	17 098	5 006	2 738	29.6	11.0	Manatí Municipio
118	50	16	1 170	103.6	1 618	820	184	85	32.1	7.7	Bajura Adentro barrio
31	13	6	387	90.4	480	255	50	24	34.9	6.8	Bajura Afuera barrio
10	5	4	198	82.8	224	122	19	10	38.1	5.2	Manatí zona urbana (part)
609	298	107	6 043	87.2	7 717	4 260	1 014	573	31.8	9.0	Coto Norte barrio
76	38	12	520	79.2	684	388	126	72	26.6	13.5	Coto Norte comunidad (part)
255	118	32	2 325	85.3	2 978	1 649	405	225	30.9	9.4	Manatí zona urbana (part)
554	253	97	4 731	91.2	6 375	3 444	904	487	29.5	10.0	Coto Sur barrio
343	156	46	2 318	87.3	3 105	1 684	545	289	28.5	12.6	Manatí zona urbana (part)
752	412	149	3 780	89.5	5 238	2 838	1 313	768	26.9	18.3	Manatí barrio-pueblo
752	412	149	3 780	89.5	5 238	2 838	1 313	768	26.9	18.3	Manatí zona urbana (part)
116	78	22	893	98.1	1 262	641	216	121	28.7	12.2	Río Arriba Poniente barrio
195	115	45	1 576	97.9	2 260	1 154	355	179	27.5	11.4	Río Arriba Saliente barrio
267	138	43	2 164	89.4	2 935	1 578	448	240	28.4	10.9	Tierras Nuevas Poniente barrio
186	97	32	1 542	87.2	2 081	1 143	315	168	27.9	10.9	La Luisa comunidad
323	165	34	2 921	98.1	4 104	2 108	522	261	29.1	9.0	Tierras Nuevas Saliente barrio
-	-	-	-	(X)	-	-	-	-	(X)	(X)	Manatí zona urbana (part)
126	74	16	1 184	99.8	1 626	824	216	105	31.3	9.1	Tierras Nuevas Poniente comunidad
326	191	81	3 284	96.4	4 369	2 241	598	299	32.3	9.3	Maricao Municipio
5	1	3	24	108.3	41	19	9	5	18.0	18.0	Bucarabones barrio
60	45	20	672	105.2	917	453	125	57	33.5	9.1	Indiera Alta barrio
38	16	8	381	105.5	491	244	62	29	37.3	7.9	Indiera Baja barrio
24	13	5	222	102.7	290	144	42	20	35.6	9.3	Indiera Fría barrio
60	50	12	487	83.0	654	353	122	66	26.6	13.7	Maricao barrio-pueblo
60	50	12	487	83.0	654	353	122	66	26.6	13.7	Maricao zona urbana (part)
106	45	20	900	93.3	1 239	648	171	90	28.8	9.8	Maricao Afuera barrio
28	8	5	124	87.1	172	98	41	23	25.9	17.7	Maricao zona urbana (part)
33	21	13	598	93.3	737	380	67	32	36.2	5.8	Montoso barrio
708	471	219	6 457	97.3	8 887	4 521	1 398	748	30.2	11.0	Maunabo Municipio
73	59	13	633	99.4	860	428	145	81	31.9	11.5	Calzada barrio
234	137	60	2 288	97.3	3 179	1 615	431	222	29.6	9.5	Emajagua barrio
142	86	35	1 585	95.5	2 146	1 089	263	128	30.8	8.5	Emajagua comunidad
30	18	8	197	99.5	313	161	56	32	20.4	14.2	Maunabo zona urbana (part)
56	41	24	406	105.4	582	284	121	66	30.2	14.5	Lizas barrio
23	14	15	187	120.9	293	131	52	25	29.1	12.6	Matuyas Alto barrio
19	12	6	133	106.0	191	86	37	19	30.3	13.5	Matuyas Bajo barrio
35	38	17	227	74.0	307	172	90	60	22.3	22.8	Maunabo barrio-pueblo
35	38	17	227	74.0	307	172	90	60	22.3	22.8	Maunabo zona urbana (part)
113	61	40	963	92.0	1 253	656	214	110	32.2	11.6	Palo Seco barrio
82	42	24	603	91.0	789	415	148	78	31.5	12.8	Palo Seco comunidad
108	70	32	1 059	94.5	1 493	783	210	120	27.5	10.2	Quebrada Arenas barrio
66	36	19	676	90.4	913	499	121	74	29.1	9.4	Maunabo zona urbana (part)
47	39	12	561	103.0	729	366	98	45	36.0	8.6	Talante barrio
-	-	-	-	(X)	-	-	-	-	(X)	(X)	Maunabo zona urbana (part)

Table 1. **Age and Sex: 2000**—Con.

[For information on confidentiality protection, nonsampling error, and definitions, see text]

Puerto Rico Municipio Municipio Subdivision Place	Total population	Median age	Age: Under 5 years	5 to 17 years	18 to 20 years	21 to 24 years	25 to 34 years	35 to 44 years	45 to 54 years	55 to 59 years	60 to 64 years
Mayagüez Municipio	98 434	33.3	6 310	17 354	7 221	8 304	11 985	11 635	12 154	5 446	4 681
Algarrobos barrio	4 792	37.9	293	809	234	304	587	616	708	350	273
Mayagüez zona urbana (part)	4 792	37.9	293	809	234	304	587	616	708	350	273
Bateyes barrio	1 205	37.7	68	231	43	59	150	149	164	94	73
Guanajibo barrio	7 165	38.3	422	1 213	331	486	883	795	978	507	434
Mayagüez zona urbana (part)	7 165	38.3	422	1 213	331	486	883	795	978	507	434
Isla de Mona e Islote Monito barrio	-	-	-	-	-	-	-	-	-	-	-
Juan Alonso barrio	1 371	36.5	70	254	58	82	191	165	203	89	83
Mayagüez zona urbana (part)	808	36.2	50	146	34	41	120	94	126	55	50
Leguísamo barrio	2 080	32.6	159	417	109	144	293	309	266	115	74
Limón barrio	1 622	33.4	119	344	83	66	236	201	192	108	96
Malezas barrio	1 143	31.9	89	231	57	76	167	157	146	52	37
Mayagüez barrio-pueblo	32 043	29.1	1 970	5 210	3 747	3 602	3 283	3 115	3 057	1 521	1 398
Mayagüez zona urbana (part)	32 043	29.1	1 970	5 210	3 747	3 602	3 283	3 115	3 057	1 521	1 398
Mayagüez Arriba barrio	6 098	33.8	340	920	386	511	1 001	806	706	304	255
Mayagüez zona urbana (part)	5 352	34.7	298	781	277	435	908	682	610	284	237
Miradero barrio	5 510	34.6	271	802	451	668	590	628	839	316	272
Mayagüez zona urbana (part)	5 510	34.6	271	802	451	668	590	628	839	316	272
Montoso barrio	1 118	29.5	85	258	55	75	172	140	119	60	36
Naranjales barrio	1 197	32.5	96	240	74	81	147	166	172	67	46
Quebrada Grande barrio	6 333	34.7	458	1 159	315	386	880	901	849	361	299
Mayagüez zona urbana (part)	5 559	34.9	387	1 001	290	352	754	784	753	316	271
Quemado barrio	3 017	35.3	248	499	145	207	402	371	447	173	154
Río Cañas Abajo barrio	2 318	36.1	136	461	108	124	292	381	340	127	126
Mayagüez zona urbana (part)	1 527	35.3	97	316	74	86	182	261	229	81	75
Río Cañas Arriba barrio	1 495	31.7	99	348	75	85	217	231	175	75	61
Río Hondo barrio	3 865	34.5	250	802	171	223	519	533	516	222	189
Mayagüez zona urbana (part)	2 975	34.0	192	623	138	168	415	404	398	172	138
Rosario barrio	1 630	34.7	96	320	86	128	193	232	234	81	67
Sábalos barrio	10 271	33.7	753	2 025	502	761	1 267	1 212	1 423	598	499
Mayagüez zona urbana (part)	10 271	33.7	753	2 025	502	761	1 267	1 212	1 423	598	499
Sabanetas barrio	4 161	35.6	288	811	191	236	515	527	620	226	209
Mayagüez zona urbana (part)	2 645	35.5	158	533	120	151	342	324	395	142	119
Moca Municipio	39 697	30.1	3 414	8 591	2 142	2 613	5 960	5 615	4 678	1 759	1 439
Aceitunas barrio	3 199	29.6	251	728	191	226	437	451	377	131	124
Aceitunas comunidad	1 688	27.1	144	415	101	126	242	244	166	57	66
Capá barrio	3 354	28.5	340	740	150	238	648	450	353	128	80
Centro barrio	1 139	30.0	93	242	63	85	169	161	137	55	32
Cerro Gordo barrio	3 875	28.6	339	945	221	238	583	604	415	125	121
Cruz barrio	1 147	31.5	93	238	71	72	153	150	151	51	29
Cuchillas barrio	4 507	29.5	412	946	238	318	743	616	529	209	140
Marías barrio	1 932	27.8	178	445	111	140	292	284	220	69	54
Moca barrio-pueblo	1 980	36.9	149	342	88	107	261	208	242	126	116
Moca zona urbana (part)	1 972	36.9	149	342	88	105	260	208	240	125	115
Naranjo barrio	2 690	28.3	277	594	142	187	455	378	283	92	78
Plata barrio	996	30.3	96	215	45	58	149	167	112	43	36
Pueblo barrio	6 600	31.5	484	1 405	393	414	924	909	877	351	281
Moca zona urbana (part)	2 785	33.4	178	577	172	174	344	351	400	184	139
Rocha barrio	3 707	31.9	316	741	207	245	494	535	438	175	160
Voladoras barrio	4 571	31.3	386	1 010	222	285	652	702	544	204	188
Morovis Municipio	29 965	27.9	2 820	7 581	1 549	1 820	4 339	4 225	3 086	1 124	1 001
Barahona barrio	4 410	28.6	396	1 083	256	264	583	595	536	192	157
Barahona comunidad	2 632	26.9	267	657	149	175	372	334	289	117	72
Cuchillas barrio	2 211	25.6	160	675	132	120	286	356	218	73	50
Fránquez barrio	4 205	28.9	363	1 038	230	246	579	610	478	158	142
Fránquez comunidad	2 021	29.9	161	468	125	129	260	278	227	75	84
Monte Llano barrio	2 781	28.6	268	701	126	154	438	359	264	106	114
Morovis zona urbana (part)	1 111	29.6	80	270	56	71	170	130	121	57	56
Morovis barrio-pueblo	1 004	29.0	104	238	44	60	116	118	88	41	49
Morovis zona urbana (part)	1 004	29.0	104	238	44	60	116	118	88	41	49
Morovis Norte barrio	3 257	26.7	326	855	167	203	464	495	292	114	113
Morovis zona urbana (part)	170	40.9	8	23	7	9	18	29	21	13	12
Morovis Sud barrio	3 595	26.8	374	863	170	273	597	494	377	132	92
Pasto barrio	777	25.4	99	190	44	50	118	113	57	26	17
Perchas barrio	1 354	29.4	98	356	74	75	184	208	143	44	47
Río Grande barrio	645	30.6	53	138	43	37	100	109	53	21	28
San Lorenzo barrio	844	30.3	93	186	38	42	130	109	77	34	35
Torrecillas barrio	739	31.8	57	153	29	45	117	106	113	28	26
Unibón barrio	3 495	26.4	373	914	167	221	508	466	338	142	119
Vaga barrio	648	27.1	56	191	29	30	119	87	52	13	12
Naguabo Municipio	23 753	31.1	1 793	5 118	1 128	1 586	3 428	2 898	2 877	1 233	1 044
Daguao barrio	2 186	32.8	182	455	104	116	296	244	296	131	108
Daguao comunidad	1 488	32.6	116	322	73	77	201	154	203	89	75
Roosevelt Roads comunidad (part)	-	-	-	-	-	-	-	-	-	-	-
Duque barrio	2 705	35.7	186	495	136	162	353	334	343	174	159
Duque comunidad	1 529	35.4	96	311	78	97	176	204	195	84	90
Naguabo zona urbana (part)	606	35.5	49	88	30	36	96	52	66	52	39
Húcares barrio	2 118	28.0	187	513	84	164	349	240	231	87	80
Maizales barrio	2 120	30.3	157	497	109	149	277	281	271	115	79
Naguabo zona urbana (part)	137	21.3	21	36	11	11	22	15	13	1	2
Mariana barrio	1 726	36.0	120	290	79	104	251	190	202	104	101
Naguabo barrio-pueblo	1 852	31.9	150	427	89	111	196	195	202	88	95
Naguabo zona urbana (part)	1 852	31.9	150	427	89	111	196	195	202	88	95
Peña Pobre barrio	3 872	28.5	281	933	193	299	571	476	487	167	119
Peña Pobre comunidad	1 024	29.8	80	219	51	87	127	141	154	44	34
Río barrio	3 010	28.9	258	660	144	219	507	359	322	148	118
Naguabo zona urbana (part)	1 837	32.1	123	398	84	129	257	219	216	111	89
Río Blanco barrio	3 235	32.9	222	696	150	183	450	435	418	168	141
Río Blanco comunidad	1 406	32.4	86	326	61	79	196	197	186	75	66
Santiago y Lima barrio	929	32.9	50	152	40	79	178	144	105	51	44

Table 1. **Age and Sex: 2000**—Con.

[For information on confidentiality protection, nonsampling error, and definitions, see text]

Age—Con.			Age and sex						Percent of total population		**Puerto Rico** **Municipio** **Municipio Subdivision** **Place**
			All ages		18 years and over		65 years and over				
65 to 74 years	75 to 84 years	85 years and over	Female	Males per 100 females	Total	Female	Total	Female	Under 18 years	65 years and over	
7 485	4 321	1 538	51 297	91.9	74 770	39 729	13 344	7 719	24.0	13.6	Mayagüez Municipio
361	195	62	2 444	96.1	3 690	1 887	618	341	23.0	12.9	Algarrobos barrio
361	195	62	2 444	96.1	3 690	1 887	618	341	23.0	12.9	Mayagüez zona urbana (part)
98	56	20	607	98.5	906	457	174	91	24.8	14.4	Bateyes barrio
707	302	107	3 838	86.7	5 530	3 071	1 116	644	22.8	15.6	Guanajibo barrio
707	302	107	3 838	86.7	5 530	3 071	1 116	644	22.8	15.6	Mayagüez zona urbana (part)
-	-	-	-	(X)	-	-	-	-	(X)	(X)	Isla de Mona e Islote Monito barrio
103	52	21	695	97.3	1 047	552	176	95	23.6	12.8	Juan Alonso barrio
57	26	9	417	93.8	612	330	92	55	24.3	11.4	Mayagüez zona urbana (part)
118	55	21	1 015	104.9	1 504	757	194	89	27.7	9.3	Leguísamo barrio
116	46	15	837	93.8	1 159	588	177	79	28.5	10.9	Limón barrio
80	40	11	586	95.1	823	424	131	71	28.0	11.5	Malezas barrio
2 579	1 884	677	17 241	85.9	24 863	13 747	5 140	3 170	22.4	16.0	Mayagüez barrio-pueblo
2 579	1 884	677	17 241	85.9	24 863	13 747	5 140	3 170	22.4	16.0	Mayagüez zona urbana (part)
460	291	118	2 895	110.6	4 838	2 252	869	518	20.7	14.3	Mayagüez Arriba barrio
442	282	116	2 492	114.8	4 273	1 951	840	497	20.2	15.7	Mayagüez zona urbana (part)
413	196	64	2 758	99.8	4 437	2 231	673	359	19.5	12.2	Miradero barrio
413	196	64	2 758	99.8	4 437	2 231	673	359	19.5	12.2	Mayagüez zona urbana (part)
69	32	17	527	112.1	775	362	118	47	30.7	10.6	Montoso barrio
63	36	9	616	94.3	861	433	108	59	28.1	9.0	Naranjales barrio
442	213	70	3 265	94.0	4 716	2 489	725	407	25.5	11.4	Quebrada Grande barrio
407	180	64	2 870	93.7	4 171	2 199	651	364	25.0	11.7	Mayagüez zona urbana (part)
227	114	30	1 569	92.3	2 270	1 192	371	191	24.8	12.3	Quemado barrio
125	68	30	1 183	95.9	1 721	886	223	129	25.8	9.6	Río Cañas Abajo barrio
76	39	11	798	91.4	1 114	582	126	70	27.0	8.3	Mayagüez zona urbana (part)
81	38	10	720	107.6	1 048	505	129	61	29.9	8.6	Río Cañas Arriba barrio
277	115	48	1 999	93.3	2 813	1 492	440	247	27.2	11.4	Río Hondo barrio
206	87	34	1 558	90.9	2 160	1 158	327	191	27.4	11.0	Mayagüez zona urbana (part)
108	67	18	796	104.8	1 214	593	193	92	25.5	11.8	Rosario barrio
719	369	143	5 602	83.3	7 493	4 241	1 231	738	27.0	12.0	Sábalos barrio
719	369	143	5 602	83.3	7 493	4 241	1 231	738	27.0	12.0	Mayagüez zona urbana (part)
339	152	47	2 104	97.8	3 062	1 570	538	291	26.4	12.9	Sabanetas barrio
222	104	35	1 332	98.6	1 954	994	361	206	26.1	13.6	Mayagüez zona urbana (part)
1 937	1 139	410	20 220	96.3	27 692	14 319	3 486	1 780	30.2	8.8	Moca Municipio
155	97	31	1 692	89.1	2 220	1 176	283	155	30.6	8.8	Aceitunas barrio
67	41	19	884	91.0	1 129	593	127	72	33.1	7.5	Aceitunas comunidad
129	67	31	1 703	96.9	2 274	1 167	227	123	32.2	6.8	Capá barrio
55	33	14	580	96.4	804	409	102	51	29.4	9.0	Centro barrio
152	104	28	1 966	97.1	2 591	1 301	284	119	33.1	7.3	Cerro Gordo barrio
76	37	26	579	98.1	816	422	139	77	28.9	12.1	Cruz barrio
202	117	37	2 292	96.6	3 149	1 625	356	188	30.1	7.9	Cuchillas barrio
84	39	16	940	105.5	1 309	659	139	71	32.2	7.2	Marías barrio
165	141	35	1 021	93.9	1 489	803	341	175	24.8	17.2	Moca barrio-pueblo
164	141	35	1 017	93.9	1 481	799	340	175	24.9	17.2	Moca zona urbana (part)
110	63	31	1 322	103.5	1 819	915	204	90	32.4	7.6	Naranjo barrio
46	20	9	505	97.2	685	339	75	34	31.2	7.5	Plata barrio
337	174	51	3 415	93.3	4 711	2 489	562	305	28.6	8.5	Pueblo barrio
168	76	22	1 477	88.6	2 030	1 112	266	154	27.1	9.6	Moca zona urbana (part)
202	132	62	1 892	95.9	2 650	1 363	396	193	28.5	10.7	Rocha barrio
224	115	39	2 313	97.6	3 175	1 651	378	199	30.5	8.3	Voladoras barrio
1 381	780	259	15 035	99.3	19 564	9 998	2 420	1 262	34.7	8.1	Morovis Municipio
200	107	41	2 242	96.7	2 931	1 501	348	179	33.5	7.9	Barahona barrio
103	66	31	1 348	95.3	1 708	876	200	108	35.1	7.6	Barahona comunidad
79	47	15	1 099	101.2	1 376	685	141	64	37.8	6.4	Cuchillas barrio
223	110	28	2 072	102.9	2 804	1 420	361	193	33.3	8.6	Fránquez barrio
130	70	14	1 002	101.7	1 392	719	214	111	31.1	10.6	Fránquez comunidad
123	97	31	1 442	92.9	1 812	976	251	145	34.8	9.0	Monte Llano barrio
38	42	20	584	90.2	761	411	100	57	31.5	9.0	Morovis zona urbana (part)
77	53	16	518	93.8	662	348	146	94	34.1	14.5	Morovis barrio-pueblo
77	53	16	518	93.8	662	348	146	94	34.1	14.5	Morovis zona urbana (part)
138	62	28	1 629	99.9	2 076	1 074	228	117	36.3	7.0	Morovis Norte barrio
12	16	2	87	95.4	139	71	30	19	18.2	17.6	Morovis zona urbana (part)
125	71	27	1 788	101.1	2 358	1 188	223	107	34.4	6.2	Morovis Sud barrio
37	22	4	369	110.6	488	238	63	36	37.2	8.1	Pasto barrio
71	40	14	668	102.7	900	442	125	56	33.5	9.2	Perchas barrio
37	23	3	333	93.7	454	223	63	31	29.6	9.8	Río Grande barrio
55	34	11	423	99.5	565	281	100	53	33.1	11.8	San Lorenzo barrio
40	17	8	368	100.8	529	273	65	33	28.4	8.8	Torrecillas barrio
132	82	33	1 775	96.9	2 208	1 151	247	126	36.8	7.1	Unibón barrio
44	15	-	309	109.7	401	198	59	28	38.1	9.1	Vaga barrio
1 426	873	349	12 003	97.9	16 842	8 580	2 648	1 375	29.1	11.1	Naguabo Municipio
155	70	29	1 096	99.5	1 549	784	254	128	29.1	11.6	Daguao barrio
109	52	17	751	98.1	1 050	535	178	93	29.4	12.0	Daguao comunidad
-	-	-	-	(X)	-	-	-	-	(X)	(X)	Roosevelt Roads comunidad (part)
203	117	43	1 370	97.4	2 024	1 030	363	174	25.2	13.4	Duque barrio
114	54	30	788	94.0	1 122	577	198	98	26.6	12.9	Duque comunidad
52	39	7	317	91.2	469	256	98	50	22.6	16.2	Naguabo zona urbana (part)
94	67	22	1 026	106.4	1 418	685	183	101	33.1	8.6	Húcares barrio
102	53	30	1 084	95.6	1 466	770	185	91	30.8	8.7	Maizales barrio
3	1	1	78	75.6	80	52	5	4	41.6	3.6	Naguabo zona urbana (part)
156	93	36	874	97.5	1 316	672	285	147	23.8	16.5	Mariana barrio
144	107	48	1 000	85.2	1 275	700	299	175	31.2	16.1	Naguabo barrio-pueblo
144	107	48	1 000	85.2	1 275	700	299	175	31.2	16.1	Naguabo zona urbana (part)
190	105	51	1 991	94.5	2 658	1 390	346	173	31.4	8.9	Peña Pobre barrio
56	19	12	539	90.0	725	387	87	48	29.2	8.5	Peña Pobre comunidad
144	94	37	1 558	93.2	2 092	1 121	275	160	30.5	9.1	Río barrio
109	71	31	956	92.2	1 316	720	211	126	28.4	11.5	Naguabo zona urbana (part)
192	139	41	1 653	95.7	2 317	1 168	372	182	28.4	11.5	Río Blanco barrio
76	50	8	739	90.3	994	518	134	64	29.3	9.5	Río Blanco comunidad
46	28	12	351	164.7	727	260	86	44	21.7	9.3	Santiago y Lima barrio

Table 1. **Age and Sex: 2000**—Con.

[For information on confidentiality protection, nonsampling error, and definitions, see text]

Puerto Rico Municipio Municipio Subdivision Place	Total population	Median age	Age: Under 5 years	5 to 17 years	18 to 20 years	21 to 24 years	25 to 34 years	35 to 44 years	45 to 54 years	55 to 59 years	60 to 64 years
Naranjito Municipio	29 709	30.3	2 428	6 958	1 629	1 853	3 924	4 324	3 505	1 384	1 015
Achiote barrio	4 310	30.5	366	973	224	283	527	619	467	242	160
Naranjito zona urbana (part)	692	35.3	48	151	40	44	59	109	72	35	41
Anones barrio	4 518	28.5	393	1 151	246	280	635	668	525	164	130
Cedro Abajo barrio	4 278	30.5	350	962	252	270	600	617	481	198	160
Cedro Arriba barrio	3 556	30.4	286	846	179	229	480	555	450	131	99
Guadiana barrio	3 931	31.6	285	869	222	258	508	537	517	216	140
Naranjito zona urbana (part)	89	30.5	8	13	5	12	8	11	14	1	1
Lomas barrio	4 126	29.5	355	1 023	226	234	533	619	450	191	155
Naranjito barrio-pueblo	1 150	34.3	79	276	60	69	102	161	127	50	49
Naranjito zona urbana (part)	1 150	34.3	79	276	60	69	102	161	127	50	49
Nuevo barrio	3 840	30.5	314	858	220	230	539	548	488	192	122
Orocovis Municipio	23 844	28.6	2 133	6 032	1 214	1 359	3 334	3 270	2 551	939	766
Ala de la Piedra barrio	418	25.6	35	119	20	31	51	52	48	16	11
Barros barrio	1 862	28.1	155	493	100	103	251	293	211	57	51
Bauta Abajo barrio	1 651	26.9	174	408	83	111	236	221	155	62	51
Bauta Arriba barrio	908	27.4	87	238	42	50	148	107	92	30	33
Bermejales barrio	570	36.5	27	130	35	29	58	80	76	23	26
Botijas barrio	3 794	29.6	334	936	189	200	517	514	429	161	126
Cacaos barrio	902	29.8	75	232	40	48	123	132	87	49	31
Collores barrio	137	27.2	7	42	5	10	22	14	21	5	5
Damián Abajo barrio	746	26.2	73	197	51	41	109	94	73	31	27
Damián Arriba barrio	893	31.6	65	209	45	45	132	148	105	32	23
Gato barrio	2 075	29.3	174	510	119	127	301	290	240	79	62
Mata de Cañas barrio	487	28.7	40	130	19	29	79	62	57	11	14
Orocovis barrio	3 373	30.8	318	751	176	183	456	440	364	159	140
Orocovis zona urbana (part)	58	40.0	2	10	2	2	9	8	5	6	1
Orocovis barrio-pueblo	851	33.8	59	199	39	47	99	108	99	38	31
Orocovis zona urbana (part)	851	33.8	59	199	39	47	99	108	99	38	31
Pellejas barrio	436	29.3	34	114	21	18	73	62	45	22	7
Sabana barrio	1 448	23.0	177	435	57	91	192	185	145	37	39
Saltos barrio	3 293	26.8	299	889	173	196	487	468	304	127	89
Patillas Municipio	20 152	31.8	1 475	4 623	1 029	1 099	2 683	2 754	2 459	961	819
Apeadero barrio	632	29.8	44	162	27	43	85	66	72	36	29
Bajo barrio	1 722	29.9	144	373	100	123	232	257	205	64	53
Lamboglia comunidad	1 121	28.9	95	273	57	78	148	173	119	41	29
Cacao Alto barrio	1 566	27.0	130	448	78	88	215	215	147	68	54
Patillas zona urbana (part)	786	20.1	85	282	40	51	113	102	53	17	16
Cacao Bajo barrio	1 425	33.9	105	271	76	96	185	181	201	81	67
Palmas comunidad (part)	233	30.3	24	46	14	14	39	27	30	5	11
Patillas zona urbana (part)	-	-	-	-	-	-	-	-	-	-	-
Egozcue barrio	52	41.0	-	8	6	2	4	13	8	1	1
Guardarraya barrio	2 013	35.2	127	427	97	88	261	245	250	110	85
Jacaboa barrio	1 143	31.8	79	274	55	56	150	155	125	51	56
Jagual barrio	498	31.9	40	103	33	33	57	71	51	27	25
Mamey barrio	2 533	33.7	166	566	128	131	307	379	301	137	105
Patillas zona urbana (part)	1 867	34.6	106	447	89	84	215	300	205	103	79
Marín barrio	1 882	32.9	145	413	101	98	237	246	273	89	90
Patillas zona urbana (part)	737	32.1	43	179	48	42	85	100	115	34	38
Mulas barrio	502	36.0	34	115	32	20	46	85	55	23	15
Muñoz Rivera barrio	743	31.5	49	199	39	32	89	110	87	34	28
Patillas barrio-pueblo	701	41.5	50	111	37	22	75	82	93	39	46
Patillas zona urbana (part)	701	41.5	50	111	37	22	75	82	93	39	46
Pollos barrio	3 409	28.7	270	867	152	196	546	465	430	143	109
Quebrada Arriba barrio	843	32.6	56	182	50	50	111	126	104	39	33
Ríos barrio	488	32.5	36	104	18	21	83	58	57	19	23
Peñuelas Municipio	26 719	27.6	2 321	6 916	1 430	1 675	3 700	3 530	2 949	1 122	867
Barreal barrio	267	27.8	26	52	20	19	47	24	38	17	7
Coto barrio	1 244	29.4	109	255	34	103	237	141	94	71	46
Peñuelas zona urbana (part)	904	29.1	92	167	17	73	210	93	47	54	38
Cuebas barrio	430	28.9	40	95	24	27	58	54	48	18	10
Encarnación barrio	1 344	32.5	101	289	72	80	174	176	174	64	55
Tallaboa comunidad	1 150	31.6	91	249	62	72	152	144	143	54	48
Jaguas barrio	2 662	27.9	275	636	115	173	479	300	319	116	81
Peñuelas zona urbana (part)	1 516	27.8	168	358	53	97	317	173	189	55	40
Macaná barrio	826	34.2	40	187	46	44	104	124	96	42	36
Peñuelas barrio-pueblo	1 609	34.3	121	325	74	100	203	199	149	94	89
Peñuelas zona urbana (part)	1 609	34.3	121	325	74	100	203	199	149	94	89
Quebrada Ceiba barrio	5 345	25.2	483	1 441	354	375	651	699	662	215	143
Peñuelas zona urbana (part)	2 683	25.9	200	741	181	179	325	362	338	107	78
Tallaboa Alta comunidad (part)	1 162	24.0	123	290	86	104	127	146	147	53	25
Rucio barrio	1 124	24.7	136	285	64	84	180	122	86	37	29
Santo Domingo barrio	6 792	26.5	548	1 915	403	404	869	941	766	268	208
Santo Domingo comunidad	3 633	27.0	280	976	231	222	464	501	397	157	133
Tallaboa Alta barrio	4 037	26.1	373	1 221	182	199	573	621	361	125	116
Tallaboa Alta comunidad (part)	1 081	31.4	97	238	36	61	154	119	110	62	62
Tallaboa Poniente barrio	697	32.6	46	165	29	46	79	91	94	36	31
Tallaboa Saliente barrio	342	39.5	23	50	13	21	46	38	62	19	16
Ponce Municipio	186 475	31.2	14 386	40 391	10 409	12 245	24 838	23 387	22 481	8 936	7 752
Anón barrio	1 669	25.4	141	481	100	102	211	232	197	55	45
Bucaná barrio	3 963	32.8	283	777	254	301	478	508	720	203	137
Ponce zona urbana (part)	3 963	32.8	283	777	254	301	478	508	720	203	137
Canas barrio	34 065	27.8	2 695	8 018	2 342	2 449	5 014	4 538	4 174	1 434	1 106
Ponce zona urbana (part)	28 777	28.5	2 409	7 144	1 587	1 798	3 892	3 840	3 731	1 309	1 006
Canas Urbano barrio	21 482	35.3	1 388	4 225	1 050	1 290	2 699	2 619	2 408	1 028	1 068
Ponce zona urbana (part)	21 482	35.3	1 388	4 225	1 050	1 290	2 699	2 619	2 408	1 028	1 068
Capitanejo barrio	1 404	32.0	126	280	81	97	149	180	195	66	62
Capitanejo comunidad (part)	580	31.2	63	112	30	44	61	64	76	29	32
Cerrillos barrio	4 284	29.9	305	1 113	240	277	454	718	604	194	140
Ponce zona urbana (part)	3 085	31.4	213	792	173	179	317	514	474	163	100
Coto Laurel barrio	5 285	33.3	370	1 081	286	365	650	660	738	302	224
Coto Laurel comunidad	3 606	33.6	258	657	210	275	460	425	509	202	154

Table 1. **Age and Sex: 2000**—Con.

[For information on confidentiality protection, nonsampling error, and definitions, see text]

Age—Con.			Age and sex						Percent of total population		**Puerto Rico Municipio Municipio Subdivision Place**
			All ages		18 years and over		65 years and over				
65 to 74 years	75 to 84 years	85 years and over	Female	Males per 100 females	Total	Female	Total	Female	Under 18 years	65 years and over	
1 446	883	360	14 965	98.5	20 323	10 364	2 689	1 448	31.6	9.1	Naranjito Municipio
230	152	67	2 196	96.3	2 971	1 529	449	252	31.1	10.4	Achiote barrio
47	31	15	361	91.7	493	266	93	57	28.8	13.4	Naranjito zona urbana (part)
186	108	32	2 233	102.3	2 974	1 506	326	170	34.2	7.2	Anones barrio
226	114	48	2 146	99.3	2 966	1 481	388	194	30.7	9.1	Cedro Abajo barrio
168	83	50	1 776	100.2	2 424	1 227	301	155	31.8	8.5	Cedro Arriba barrio
189	136	54	1 998	96.7	2 777	1 418	379	198	29.4	9.6	Guadiana barrio
5	6	5	49	81.6	68	38	16	11	23.6	18.0	Naranjito zona urbana (part)
179	117	44	2 105	96.0	2 748	1 428	340	189	33.4	8.2	Lomas barrio
83	66	28	584	96.9	795	414	177	106	30.9	15.4	Naranjito barrio-pueblo
83	66	28	584	96.9	795	414	177	106	30.9	15.4	Naranjito zona urbana (part)
185	107	37	1 927	99.3	2 668	1 361	329	184	30.5	8.6	Nuevo barrio
1 233	732	281	11 826	101.6	15 679	7 857	2 246	1 220	34.2	9.4	Orocovis Municipio
18	13	4	204	104.9	264	125	35	15	36.8	8.4	Ala de la Piedra barrio
82	55	11	920	102.4	1 214	613	148	78	34.8	7.9	Barros barrio
89	52	9	809	104.1	1 069	519	150	75	35.3	9.1	Bauta Abajo barrio
44	29	8	452	100.9	583	302	81	39	35.8	8.9	Bauta Arriba barrio
45	30	11	285	100.0	413	214	86	50	27.5	15.1	Bermejales barrio
202	133	53	1 908	98.8	2 524	1 262	388	230	33.5	10.2	Botijas barrio
48	24	13	443	103.6	595	296	85	40	34.0	9.4	Cacaos barrio
3	2	1	71	93.0	88	45	6	3	35.8	4.4	Collores barrio
28	16	6	374	99.5	476	241	50	21	36.2	6.7	Damián Abajo barrio
53	22	14	426	109.6	619	293	89	48	30.7	10.0	Damián Arriba barrio
95	58	20	1 033	100.9	1 391	696	173	89	33.0	8.3	Gato barrio
23	19	4	232	109.9	317	152	46	20	34.9	9.4	Mata de Cañas barrio
213	108	65	1 689	99.7	2 304	1 158	386	214	31.7	11.4	Orocovis barrio
7	4	2	29	100.0	46	21	13	7	20.7	22.4	Orocovis zona urbana (part)
71	42	19	424	100.7	593	317	132	90	30.3	15.5	Orocovis barrio-pueblo
71	42	19	424	100.7	593	317	132	90	30.3	15.5	Orocovis zona urbana (part)
13	20	7	214	103.7	288	144	40	24	33.9	9.2	Pellejas barrio
52	30	8	725	99.7	836	432	90	49	42.3	6.2	Sabana barrio
154	79	28	1 617	103.6	2 105	1 048	261	135	36.1	7.9	Saltos barrio
1 189	746	315	10 170	98.2	14 054	7 217	2 250	1 171	30.3	11.2	Patillas Municipio
40	18	10	323	95.7	426	211	68	37	32.6	10.8	Apeadero barrio
98	52	21	863	99.5	1 205	625	171	95	30.0	9.9	Bajo barrio
67	32	9	562	99.5	753	388	108	61	32.8	9.6	Lamboglia comunidad
66	38	19	824	90.0	988	545	123	68	36.9	7.9	Cacao Alto barrio
16	9	2	420	87.1	419	250	27	15	46.7	3.4	Patillas zona urbana (part)
87	54	21	717	98.7	1 049	530	162	78	26.4	11.4	Cacao Bajo barrio
12	7	4	119	95.8	163	82	23	14	30.0	9.9	Palmas comunidad (part)
-	-	-	-	(X)	-	-	-	-	(X)	(X)	Patillas zona urbana (part)
8	1	-	23	126.1	44	18	9	3	15.4	17.3	Egozcue barrio
170	119	34	1 031	95.2	1 459	768	323	175	27.5	16.0	Guardarraya barrio
68	48	26	548	108.6	790	384	142	63	30.9	12.4	Jacaboa barrio
32	12	14	251	98.4	355	187	58	33	28.7	11.6	Jagual barrio
183	88	42	1 314	92.8	1 801	945	313	176	28.9	12.4	Mamey barrio
139	67	33	985	89.5	1 314	707	239	143	29.6	12.8	Patillas zona urbana (part)
90	78	22	920	104.6	1 324	665	190	96	29.6	10.1	Marín barrio
29	20	4	375	96.5	515	268	53	29	30.1	7.2	Patillas zona urbana (part)
38	26	13	239	110.0	353	164	77	34	29.7	15.3	Mulas barrio
40	20	16	357	108.1	495	243	76	28	33.4	10.2	Muñoz Rivera barrio
76	46	24	368	90.5	540	283	146	81	23.0	20.8	Patillas barrio-pueblo
76	46	24	368	90.5	540	283	146	81	23.0	20.8	Patillas zona urbana (part)
116	78	37	1 761	93.6	2 272	1 190	231	129	33.4	6.8	Pollos barrio
43	40	9	395	113.4	605	285	92	42	28.2	10.9	Quebrada Arriba barrio
34	28	7	236	106.8	348	174	69	33	28.7	14.1	Ríos barrio
1 249	683	277	13 516	97.7	17 482	8 994	2 209	1 154	34.6	8.3	Peñuelas Municipio
10	6	1	124	115.3	189	86	17	8	29.2	6.4	Barreal barrio
89	48	17	646	92.6	880	462	154	84	29.3	12.4	Coto barrio
64	36	13	471	91.9	645	346	113	62	28.7	12.5	Peñuelas zona urbana (part)
28	19	9	207	107.7	295	147	56	27	31.4	13.0	Cuebas barrio
111	38	10	664	102.4	954	467	159	74	29.0	11.8	Encarnación barrio
93	33	9	569	102.1	810	395	135	67	29.6	11.7	Tallaboa comunidad
95	53	20	1 316	102.3	1 751	885	168	83	34.2	6.3	Jaguas barrio
47	12	7	764	98.4	990	513	66	30	34.7	4.4	Peñuelas zona urbana (part)
59	28	20	417	98.1	599	315	107	56	27.5	13.0	Macaná barrio
142	75	38	865	86.0	1 163	622	255	161	27.7	15.8	Peñuelas barrio-pueblo
142	75	38	865	86.0	1 163	622	255	161	27.7	15.8	Peñuelas zona urbana (part)
167	116	39	2 660	100.9	3 421	1 718	322	149	36.0	6.0	Quebrada Ceiba barrio
92	58	22	1 303	105.9	1 742	868	172	86	35.1	6.4	Peñuelas zona urbana (part)
28	27	6	611	90.2	749	391	61	29	35.5	5.2	Tallaboa Alta comunidad (part)
62	29	10	545	106.2	703	331	101	46	37.5	9.0	Rucio barrio
251	156	63	3 535	92.1	4 329	2 324	470	257	36.3	6.9	Santo Domingo barrio
150	84	38	1 849	96.5	2 377	1 248	272	145	34.6	7.5	Santo Domingo comunidad
156	77	33	2 014	100.4	2 443	1 252	266	135	39.5	6.6	Tallaboa Alta barrio
76	46	20	544	98.7	746	394	142	76	31.0	13.1	Tallaboa Alta comunidad (part)
40	26	14	366	90.4	486	257	80	47	30.3	11.5	Tallaboa Poniente barrio
39	12	3	157	117.8	269	128	54	27	21.3	15.8	Tallaboa Saliente barrio
11 912	7 068	2 670	96 534	93.2	131 698	69 692	21 650	12 415	29.4	11.6	Ponce Municipio
60	28	17	813	105.3	1 047	506	105	49	37.3	6.3	Anón barrio
197	72	33	2 206	79.6	2 903	1 642	302	179	26.7	7.6	Bucaná barrio
197	72	33	2 206	79.6	2 903	1 642	302	179	26.7	7.6	Ponce zona urbana (part)
1 415	619	261	16 528	106.1	23 352	11 269	2 295	1 197	31.4	6.7	Canas barrio
1 294	543	224	14 878	93.4	19 224	10 185	2 061	1 079	33.2	7.2	Ponce zona urbana (part)
1 942	1 333	432	11 740	83.0	15 869	9 027	3 707	2 225	26.1	17.3	Canas Urbano barrio
1 942	1 333	432	11 740	83.0	15 869	9 027	3 707	2 225	26.1	17.3	Ponce zona urbana (part)
74	74	20	721	94.7	998	521	168	87	28.9	12.0	Capitanejo barrio
32	30	7	298	94.6	405	219	69	41	30.2	11.9	Capitanejo comunidad (part)
135	84	20	2 164	98.0	2 866	1 490	239	127	33.1	5.6	Cerrillos barrio
93	50	17	1 559	97.9	2 080	1 082	160	94	32.6	5.2	Ponce zona urbana (part)
320	209	80	2 740	92.9	3 834	2 056	609	346	27.5	11.5	Coto Laurel barrio
235	156	65	1 898	90.0	2 691	1 477	456	275	25.4	12.6	Coto Laurel comunidad

Table 1. **Age and Sex: 2000**—Con.

[For information on confidentiality protection, nonsampling error, and definitions, see text]

Puerto Rico **Municipio** **Municipio Subdivision** **Place**	Total population	Median age	Age: Under 5 years	5 to 17 years	18 to 20 years	21 to 24 years	25 to 34 years	35 to 44 years	45 to 54 years	55 to 59 years	60 to 64 years
Ponce Municipio—Con.											
Coto Laurel barrio—Con.											
Ponce zona urbana (part)	466	42.3	18	96	21	23	31	70	96	41	30
Cuarto barrio	3 011	37.4	174	510	188	165	375	361	316	157	131
Ponce zona urbana (part)	3 011	37.4	174	510	188	165	375	361	316	157	131
Guaraguao barrio	1 017	29.9	84	234	55	67	121	143	112	50	41
Machuelo Abajo barrio	13 302	32.2	1 151	2 792	632	824	1 697	1 504	1 452	658	653
Ponce zona urbana (part)	13 302	32.2	1 151	2 792	632	824	1 697	1 504	1 452	658	653
Machuelo Arriba barrio	13 727	32.8	939	3 020	844	843	1 598	1 871	1 849	713	631
Ponce zona urbana (part)	9 085	34.9	567	1 867	538	556	1 025	1 183	1 268	506	512
Magueyes barrio	6 134	32.4	458	1 219	280	356	986	719	834	375	290
Ponce zona urbana (part)	5 518	32.5	411	1 093	251	323	891	652	753	345	255
Magueyes Urbano barrio	1 332	36.7	87	234	57	96	169	135	201	114	73
Ponce zona urbana (part)	1 332	36.7	87	234	57	96	169	135	201	114	73
Maragüez barrio	754	29.9	43	193	43	49	91	133	93	32	28
Marueño barrio	1 474	31.6	122	320	76	89	200	185	214	83	53
Marueño comunidad	913	31.0	74	189	44	72	128	102	143	57	33
Ponce zona urbana (part)	4	48.5	-	-	-	-	1	1	-	1	1
Monte Llano barrio	462	29.9	41	116	25	25	72	57	52	26	11
Playa barrio	16 926	30.6	1 245	3 737	984	1 157	2 165	2 015	2 215	894	715
Ponce zona urbana (part)	16 926	30.6	1 245	3 737	984	1 157	2 165	2 015	2 215	894	715
Portugués barrio	4 882	21.9	540	1 549	277	325	641	577	423	166	124
Ponce zona urbana (part)	2 702	21.3	305	855	174	183	340	320	223	94	76
Portugués Urbano barrio	5 886	26.9	619	1 473	321	402	772	691	646	248	224
Ponce zona urbana (part)	5 886	26.9	619	1 473	321	402	772	691	646	248	224
Primero barrio	3 550	35.3	277	700	134	212	439	382	357	161	153
Ponce zona urbana (part)	3 550	35.3	277	700	134	212	439	382	357	161	153
Quebrada Limón barrio	804	32.5	64	154	47	56	108	83	108	42	27
Ponce zona urbana (part)	214	34.0	16	43	7	15	30	24	21	11	10
Quinto barrio	724	50.3	26	85	23	23	77	85	87	35	33
Ponce zona urbana (part)	724	50.3	26	85	23	23	77	85	87	35	33
Real barrio	3 139	28.3	262	786	161	194	464	459	391	112	101
Sabanetas barrio	6 420	34.7	474	1 319	319	356	762	755	748	340	351
Ponce zona urbana (part)	6 312	34.8	470	1 284	313	353	752	740	732	338	346
San Antón barrio	11 271	32.8	894	2 282	620	670	1 497	1 349	1 181	499	546
Ponce zona urbana (part)	11 271	32.8	894	2 282	620	670	1 497	1 349	1 181	499	546
San Patricio barrio	465	29.3	43	115	20	29	63	42	48	36	32
Segundo barrio	11 321	32.3	863	1 852	515	960	1 951	1 470	1 258	532	446
Ponce zona urbana (part)	11 321	32.3	863	1 852	515	960	1 951	1 470	1 258	532	446
Sexto barrio	4 745	30.5	435	1 067	258	279	568	545	512	248	184
Ponce zona urbana (part)	4 745	30.5	435	1 067	258	279	568	545	512	248	184
Tercero barrio	773	25.9	83	199	49	48	100	82	70	22	24
Ponce zona urbana (part)	773	25.9	83	199	49	48	100	82	70	22	24
Tibes barrio	866	31.2	65	164	70	63	99	107	111	52	40
Ponce zona urbana (part)	8	32.0	-	1	2	1	-	2	2	-	-
Vayas barrio	1 338	33.7	89	296	58	76	168	182	167	59	59
Ponce zona urbana (part)	581	30.5	48	132	30	33	81	91	80	30	20
Quebradillas Municipio	25 450	31.0	2 038	5 605	1 338	1 560	3 614	3 379	3 075	1 277	1 053
Cacao barrio	5 819	30.5	500	1 295	291	346	803	752	705	320	264
Quebradillas zona urbana (part)	1 717	30.2	176	386	77	97	240	189	175	78	85
San Antonio comunidad	1 203	28.7	106	289	66	69	168	170	154	51	36
Charcas barrio	403	24.6	37	106	32	29	48	64	37	17	12
Cocos barrio	4 569	31.8	350	994	214	262	688	670	526	236	205
Guajataca barrio	1 622	26.8	162	385	106	116	242	196	178	71	47
Quebradillas barrio-pueblo	1 402	35.4	90	246	70	96	190	170	135	67	75
Quebradillas zona urbana (part)	1 402	35.4	90	246	70	96	190	170	135	67	75
San Antonio barrio	5 262	30.2	409	1 213	310	317	777	720	637	246	179
Cacao comunidad	2 068	28.7	163	502	125	124	323	281	244	84	63
San José barrio	2 532	32.0	209	543	122	148	350	334	314	129	91
Terranova barrio	3 841	32.3	281	823	193	246	516	473	543	191	180
Quebradillas zona urbana (part)	2 200	29.9	176	505	115	150	301	265	317	104	84
Rincón Municipio	14 767	34.7	1 091	2 781	675	904	1 988	1 894	1 896	910	783
Atalaya barrio	824	29.9	66	192	40	63	108	117	112	30	22
Barrero barrio	1 019	36.0	69	199	38	67	126	162	131	58	62
Calvache barrio	2 169	34.3	169	411	107	146	277	288	309	137	100
Stella comunidad (part)	322	35.5	22	66	10	22	39	46	42	23	21
Cruces barrio	1 296	31.1	126	259	67	96	181	175	138	74	66
Ensenada barrio	1 301	37.1	87	233	41	63	179	175	186	70	75
Rincón zona urbana (part)	384	43.8	20	50	13	20	55	39	67	25	20
Jagüey barrio	865	34.2	39	176	58	62	105	108	120	53	43
Pueblo barrio	3 393	33.7	263	649	165	191	476	403	419	209	172
Rincón zona urbana (part)	22	37.5	-	6	2	1	-	5	3	-	2
Stella comunidad (part)	971	36.6	78	167	40	58	122	113	118	67	59
Puntas barrio	1 679	40.4	110	248	47	103	218	185	224	131	123
Rincón barrio-pueblo	1 030	36.0	79	188	61	51	125	127	109	69	60
Rincón zona urbana (part)	1 030	36.0	79	188	61	51	125	127	109	69	60
Río Grande barrio	1 191	33.9	83	226	51	62	193	154	148	79	60
Río Grande Municipio	52 362	31.3	4 270	11 347	2 568	3 084	7 756	6 867	6 523	2 802	2 196
Ciénaga Alta barrio	4 606	31.9	362	999	229	244	685	649	555	261	200
Ciénaga Baja barrio	18 220	31.0	1 438	3 944	982	1 164	2 545	2 205	2 433	1 080	800
La Dolores comunidad	3 534	35.6	220	662	177	192	476	451	385	263	195
Río Grande zona urbana (part)	10 277	30.6	763	2 164	630	755	1 320	1 208	1 573	630	429
Guzmán Abajo barrio	6 614	31.9	514	1 448	322	389	930	825	864	357	286
Bartolo comunidad	1 260	33.6	98	242	58	81	173	140	212	84	61
Río Grande zona urbana (part)	468	27.3	32	133	30	28	51	46	71	14	9
Guzmán Arriba barrio	928	32.2	71	207	37	39	160	144	116	27	54
Herreras barrio	839	32.3	71	156	44	59	114	92	106	47	39
Río Grande zona urbana (part)	774	31.0	65	146	43	57	110	78	93	44	36
Jiménez barrio	2 903	34.5	214	559	111	158	429	323	395	179	154
Mameyes II barrio	2 919	35.8	201	559	128	173	362	334	401	214	162
Palmer comunidad (part)	1 126	35.8	67	221	43	67	147	149	111	69	73
Río Grande barrio-pueblo	1 948	38.8	126	337	87	108	227	205	244	110	116
Río Grande zona urbana (part)	1 948	38.8	126	337	87	108	227	205	244	110	116

Table 1. **Age and Sex: 2000**—Con.

[For information on confidentiality protection, nonsampling error, and definitions, see text]

Age—Con.			Age and sex						Percent of total population		**Puerto Rico** **Municipio** **Municipio Subdivision** **Place**
			All ages		18 years and over		65 years and over				
65 to 74 years	75 to 84 years	85 years and over	Female	Males per 100 females	Total	Female	Total	Female	Under 18 years	65 years and over	
											Ponce Municipio—Con.
											Coto Laurel barrio—Con.
28	10	2	235	98.3	352	177	40	18	24.5	8.6	Ponce zona urbana (part)
275	239	120	1 564	92.5	2 327	1 267	634	421	22.7	21.1	Cuarto barrio
275	239	120	1 564	92.5	2 327	1 267	634	421	22.7	21.1	Ponce zona urbana (part)
63	27	20	472	115.5	699	334	110	53	31.3	10.8	Guaraguao barrio
1 078	623	238	7 274	82.9	9 359	5 329	1 939	1 166	29.6	14.6	Machuelo Abajo barrio
1 078	623	238	7 274	82.9	9 359	5 329	1 939	1 166	29.6	14.6	Ponce zona urbana (part)
857	421	141	7 211	90.4	9 768	5 229	1 419	781	28.8	10.3	Machuelo Arriba barrio
664	310	89	4 853	87.2	6 651	3 638	1 063	595	26.8	11.7	Ponce zona urbana (part)
376	189	52	3 203	91.5	4 457	2 363	617	341	27.3	10.1	Magueyes barrio
337	162	45	2 874	92.0	4 014	2 135	544	303	27.3	9.9	Ponce zona urbana (part)
109	39	18	698	90.8	1 011	533	166	86	24.1	12.5	Magueyes Urbano barrio
109	39	18	698	90.8	1 011	533	166	86	24.1	12.5	Ponce zona urbana (part)
27	15	7	354	113.0	518	248	49	28	31.3	6.5	Maragüez barrio
86	33	13	766	92.4	1 032	545	132	71	30.0	9.0	Marueño barrio
49	16	6	470	94.3	650	347	71	41	28.8	7.8	Marueño comunidad
-	-	-	2	100.0	4	2	-	-	-	-	Ponce zona urbana (part)
21	15	1	197	134.5	305	138	37	15	34.0	8.0	Monte Llano barrio
1 022	577	200	8 920	89.8	11 944	6 471	1 799	1 025	29.4	10.6	Playa barrio
1 022	577	200	8 920	89.8	11 944	6 471	1 799	1 025	29.4	10.6	Ponce zona urbana (part)
149	82	29	2 513	94.3	2 793	1 505	260	140	42.8	5.3	Portugués barrio
83	36	13	1 423	89.9	1 542	849	132	79	42.9	4.9	Ponce zona urbana (part)
324	124	42	3 047	93.2	3 794	2 016	490	268	35.5	8.3	Portugués Urbano barrio
324	124	42	3 047	93.2	3 794	2 016	490	268	35.5	8.3	Ponce zona urbana (part)
355	266	114	1 970	80.2	2 573	1 477	735	453	27.5	20.7	Primero barrio
355	266	114	1 970	80.2	2 573	1 477	735	453	27.5	20.7	Ponce zona urbana (part)
55	43	17	403	99.5	586	292	115	57	27.1	14.3	Quebrada Limón barrio
26	7	4	111	92.8	155	81	37	18	27.6	17.3	Ponce zona urbana (part)
121	103	26	392	84.7	613	354	250	156	15.3	34.5	Quinto barrio
121	103	26	392	84.7	613	354	250	156	15.3	34.5	Ponce zona urbana (part)
133	54	22	1 601	96.1	2 091	1 067	209	112	33.4	6.7	Real barrio
512	321	163	3 406	88.5	4 627	2 542	996	581	27.9	15.5	Sabanetas barrio
504	317	163	3 350	88.4	4 558	2 511	984	574	27.8	15.6	Ponce zona urbana (part)
944	592	197	6 184	82.3	8 095	4 643	1 733	1 028	28.2	15.4	San Antón barrio
944	592	197	6 184	82.3	8 095	4 643	1 733	1 028	28.2	15.4	Ponce zona urbana (part)
22	8	7	229	103.1	307	154	37	13	34.0	8.0	San Patricio barrio
700	536	238	5 233	116.3	8 606	3 850	1 474	854	24.0	13.0	Segundo barrio
700	536	238	5 233	116.3	8 606	3 850	1 474	854	24.0	13.0	Ponce zona urbana (part)
329	224	96	2 439	94.5	3 243	1 718	649	350	31.7	13.7	Sexto barrio
329	224	96	2 439	94.5	3 243	1 718	649	350	31.7	13.7	Ponce zona urbana (part)
46	33	17	443	74.5	491	306	96	65	36.5	12.4	Tercero barrio
46	33	17	443	74.5	491	306	96	65	36.5	12.4	Ponce zona urbana (part)
49	31	15	416	108.2	637	299	95	46	26.4	11.0	Tibes barrio
-	-	-	5	60.0	7	4	-	-	12.5	-	Ponce zona urbana (part)
116	54	14	687	94.8	953	501	184	95	28.8	13.8	Vayas barrio
22	12	2	297	95.6	401	208	36	18	31.0	6.2	Ponce zona urbana (part)
1 434	835	242	12 928	96.9	17 807	9 180	2 511	1 367	30.0	9.9	Quebradillas Municipio
290	192	61	3 008	93.5	4 024	2 113	543	300	30.8	9.3	Cacao barrio
121	67	26	914	87.9	1 155	649	214	134	32.7	12.5	Quebradillas zona urbana (part)
51	35	8	598	101.2	808	417	94	45	32.8	7.8	San Antonio comunidad
12	7	2	207	94.7	260	127	21	8	35.5	5.2	Charcas barrio
273	120	31	2 268	101.5	3 225	1 629	424	212	29.4	9.3	Cocos barrio
65	44	10	797	103.5	1 075	542	119	69	33.7	7.3	Guajataca barrio
134	93	36	735	90.7	1 066	573	263	156	24.0	18.8	Quebradillas barrio-pueblo
134	93	36	735	90.7	1 066	573	263	156	24.0	18.8	Quebradillas zona urbana (part)
247	159	48	2 627	100.3	3 640	1 841	454	254	30.8	8.6	San Antonio barrio
80	63	16	1 054	96.2	1 403	725	159	94	32.2	7.7	Cacao comunidad
186	90	16	1 299	94.9	1 780	923	292	150	29.7	11.5	San José barrio
227	130	38	1 987	93.3	2 737	1 432	395	218	28.7	10.3	Terranova barrio
120	48	15	1 169	88.2	1 519	819	183	111	31.0	8.3	Quebradillas zona urbana (part)
1 061	584	200	7 578	94.9	10 895	5 679	1 845	1 000	26.2	12.5	Rincón Municipio
43	22	9	415	98.6	566	284	74	41	31.3	9.0	Atalaya barrio
72	22	13	505	101.8	751	384	107	57	26.3	10.5	Barrero barrio
123	83	19	1 107	95.9	1 589	835	225	119	26.7	10.4	Calvache barrio
17	11	3	173	86.1	234	125	31	13	27.3	9.6	Stella comunidad (part)
60	43	11	642	101.9	911	472	114	57	29.7	8.8	Cruces barrio
98	76	18	682	90.8	981	514	192	115	24.6	14.8	Ensenada barrio
44	25	6	201	91.0	314	166	75	45	18.2	19.5	Rincón zona urbana (part)
53	31	17	425	103.5	650	326	101	48	24.9	11.7	Jagüey barrio
273	133	40	1 778	90.8	2 481	1 312	446	249	26.9	13.1	Pueblo barrio
2	-	1	10	120.0	16	7	3	2	27.3	13.6	Rincón zona urbana (part)
91	46	12	515	88.5	726	391	149	86	25.2	15.3	Stella comunidad (part)
172	76	42	878	91.2	1 321	681	290	153	21.3	17.3	Puntas barrio
83	58	20	529	94.7	763	406	161	92	25.9	15.6	Rincón barrio-pueblo
83	58	20	529	94.7	763	406	161	92	25.9	15.6	Rincón zona urbana (part)
84	40	11	617	93.0	882	465	135	69	25.9	11.3	Río Grande barrio
2 965	1 441	543	26 723	95.9	36 745	19 216	4 949	2 647	29.8	9.5	Río Grande Municipio
254	124	44	2 249	104.8	3 245	1 614	422	204	29.5	9.2	Ciénaga Alta barrio
995	457	177	9 519	91.4	12 838	6 935	1 629	900	29.5	8.9	Ciénaga Baja barrio
300	147	66	1 784	98.1	2 652	1 375	513	276	25.0	14.5	La Dolores comunidad
502	227	76	5 519	86.2	7 350	4 064	805	470	28.5	7.8	Río Grande zona urbana (part)
403	200	76	3 374	96.0	4 652	2 422	679	354	29.7	10.3	Guzmán Abajo barrio
66	32	13	629	100.3	920	463	111	57	27.0	8.8	Bartolo comunidad
22	23	9	259	80.7	303	180	54	36	35.3	11.5	Río Grande zona urbana (part)
49	13	11	470	97.4	650	331	73	36	30.0	7.9	Guzmán Arriba barrio
67	33	11	432	94.2	612	327	111	57	27.1	13.2	Herreras barrio
60	32	10	401	93.0	563	305	102	53	27.3	13.2	Río Grande zona urbana (part)
205	122	54	1 467	97.9	2 130	1 101	381	206	26.6	13.1	Jiménez barrio
214	134	37	1 478	97.5	2 159	1 131	385	205	26.0	13.2	Mameyes II barrio
100	57	22	577	95.1	838	442	179	99	25.6	15.9	Palmer comunidad (part)
218	119	51	987	97.4	1 485	790	388	226	23.8	19.9	Río Grande barrio-pueblo
218	119	51	987	97.4	1 485	790	388	226	23.8	19.9	Río Grande zona urbana (part)

Table 1. **Age and Sex: 2000**—Con.

[For information on confidentiality protection, nonsampling error, and definitions, see text]

Puerto Rico Municipio Municipio Subdivision Place	Total population	Median age	Age: Under 5 years	5 to 17 years	18 to 20 years	21 to 24 years	25 to 34 years	35 to 44 years	45 to 54 years	55 to 59 years	60 to 64 years
Río Grande Municipio—Con.											
Zarzal barrio	13 385	29.3	1 273	3 138	628	750	2 304	2 090	1 409	527	385
Hato Candal comunidad	2 453	31.5	208	549	134	137	315	316	312	147	97
Palmer comunidad (part)	79	36.5	3	20	-	1	15	12	3	4	5
Sabana Grande Municipio	25 935	32.7	2 140	5 260	1 214	1 558	3 614	3 262	3 259	1 393	1 237
Machuchal barrio	4 892	34.0	389	960	203	280	685	571	628	313	264
Liborio Negrón Torres comunidad	1 303	35.0	92	263	50	68	178	138	177	81	81
Sabana Grande zona urbana (part)	491	46.5	27	64	13	27	63	45	57	26	35
Rayo barrio	2 634	35.5	190	493	135	155	334	337	339	163	152
Sabana Grande zona urbana (part)	74	40.7	6	7	7	6	8	6	10	5	5
Rincón barrio	3 997	33.2	330	805	178	262	528	457	485	195	200
Sabana Grande zona urbana (part)	794	48.3	43	111	24	41	66	78	108	57	57
Sabana Grande barrio-pueblo	1 807	37.7	146	325	78	92	221	192	174	94	106
Sabana Grande zona urbana (part)	1 807	37.7	146	325	78	92	221	192	174	94	106
Santana barrio	7 667	32.5	585	1 620	392	449	1 055	1 094	1 040	406	310
Sabana Grande zona urbana (part)	5 618	31.8	436	1 223	267	339	788	831	749	277	215
Susúa barrio	2 861	30.7	250	627	148	174	397	369	379	140	127
Lluveras comunidad	2 005	30.4	174	457	105	121	268	268	257	98	86
Tabonuco barrio	335	26.6	39	83	10	23	44	37	36	19	18
Torre barrio	1 742	28.4	211	347	70	123	350	205	178	63	60
Salinas Municipio	31 113	29.9	2 756	7 207	1 574	1 903	4 244	3 855	3 753	1 443	1 220
Aguirre barrio	12 128	29.3	1 072	2 914	601	740	1 721	1 572	1 422	536	453
Central Aguirre comunidad	1 588	29.6	122	406	88	92	187	212	218	52	69
Coco comunidad (part)	-	-	-	-	-	-	-	-	-	-	-
Coquí comunidad	3 590	28.2	345	885	172	222	561	451	357	169	109
Playita comunidad	673	32.5	43	151	39	36	88	71	86	37	31
Salinas zona urbana (part)	1 751	30.9	113	464	98	104	166	294	265	68	64
Lapa barrio	9 697	29.2	882	2 301	500	608	1 362	1 238	1 180	413	357
Coco comunidad (part)	5 803	27.7	565	1 456	296	362	839	803	674	206	180
Salinas zona urbana (part)	2	55.0	-	-	-	-	-	-	1	1	-
Vázquez comunidad (part)	2 225	31.3	177	490	121	144	294	253	301	98	95
Palmas barrio	434	27.3	43	106	22	27	60	54	45	19	19
Vázquez comunidad (part)	72	30.5	5	17	1	4	13	9	10	3	4
Quebrada Yeguas barrio	1 596	29.4	145	371	74	81	265	183	202	75	48
La Plena comunidad	1 036	29.7	97	234	45	53	184	112	125	49	40
Río Jueyes barrio	4 027	30.3	370	918	201	251	494	458	498	214	169
Las Ochenta comunidad	1 199	29.2	124	297	56	62	154	138	143	45	59
Salinas zona urbana (part)	1 157	30.3	79	283	65	80	123	126	158	74	48
Salinas barrio-pueblo	3 231	37.2	244	597	176	196	342	350	406	186	174
Salinas zona urbana (part)	3 231	37.2	244	597	176	196	342	350	406	186	174
San Germán Municipio	37 105	34.4	2 620	7 126	1 979	2 238	4 895	4 704	4 700	2 191	1 778
Ancones barrio	1 742	39.3	99	308	90	87	192	230	239	130	91
San Germán zona urbana (part)	1 241	39.8	70	219	61	61	141	151	179	95	73
Caín Alto barrio	3 064	31.7	254	665	164	177	400	384	364	161	157
Caín Bajo barrio	1 130	34.6	78	211	40	74	167	145	162	59	59
Cotuí barrio	751	31.5	67	157	43	45	98	83	100	45	28
Duey Alto barrio	1 471	31.0	105	329	92	100	192	213	197	62	57
Duey Bajo barrio	951	34.7	72	190	41	53	125	116	136	51	46
Guamá barrio	2 099	31.4	157	460	108	136	281	248	250	141	103
San Germán zona urbana (part)	767	25.4	70	206	44	58	102	80	72	41	24
Hoconuco Alto barrio	742	35.4	57	139	32	40	100	86	107	60	34
Hoconuco Bajo barrio	1 681	32.3	111	370	91	106	228	239	225	85	68
Maresúa barrio	1 231	35.6	68	248	66	59	160	175	144	73	68
San Germán zona urbana (part)	213	36.5	13	42	12	6	31	29	22	14	14
Minillas barrio	3 484	37.3	248	557	173	187	470	451	486	256	177
Retiro barrio	7 361	34.2	597	1 520	301	330	1 035	965	825	384	391
San Germán zona urbana (part)	4 222	33.6	379	858	143	183	645	548	392	203	231
Rosario Alto barrio	761	33.9	61	128	42	55	103	99	98	61	27
Rosario Bajo barrio	1 675	31.9	138	352	71	95	245	225	206	91	50
Rosario Peñón barrio	725	31.5	61	131	46	52	103	92	118	26	27
Sabana Eneas barrio	2 188	33.7	150	469	108	121	276	283	303	129	121
Sabana Eneas comunidad	1 847	33.4	127	413	86	107	218	247	262	111	97
Sabana Grande Abajo barrio	2 603	28.6	122	378	319	338	329	251	356	170	99
San Germán zona urbana (part)	2 327	27.4	104	337	311	317	294	222	318	147	84
San Germán barrio-pueblo	3 307	42.3	167	495	147	174	372	409	351	190	169
San Germán zona urbana (part)	3 263	42.3	165	490	145	171	366	404	343	189	167
Tuna barrio	139	44.8	8	19	5	9	19	10	33	17	6
San Juan Municipio	434 374	35.0	30 660	77 005	20 784	27 771	60 915	59 076	53 842	21 203	18 863
Caimito barrio	20 832	34.7	1 526	3 931	899	1 323	2 832	3 059	2 831	1 241	1 003
San Juan zona urbana (part)	14 955	35.9	1 010	2 744	623	931	1 959	2 176	2 125	946	781
Cupey barrio	36 659	32.4	3 021	7 344	1 657	2 190	5 546	5 191	4 525	1 918	1 535
San Juan zona urbana (part)	32 873	32.2	2 749	6 622	1 465	1 964	5 028	4 664	4 042	1 709	1 327
El Cinco barrio	7 149	41.5	300	936	315	470	959	930	940	334	337
San Juan zona urbana (part)	7 149	41.5	300	936	315	470	959	930	940	334	337
Gobernador Piñero barrio	47 779	37.9	3 066	7 664	2 095	3 042	6 178	6 208	5 906	2 085	2 021
San Juan zona urbana (part)	47 779	37.9	3 066	7 664	2 095	3 042	6 178	6 208	5 906	2 085	2 021
Hato Rey Central barrio	20 867	35.5	1 400	3 627	1 016	1 354	2 886	2 914	2 600	1 110	925
San Juan zona urbana (part)	20 867	35.5	1 400	3 627	1 016	1 354	2 886	2 914	2 600	1 110	925
Hato Rey Norte barrio	16 461	36.5	1 105	2 526	619	972	2 658	2 179	1 947	677	656
San Juan zona urbana (part)	16 461	36.5	1 105	2 526	619	972	2 658	2 179	1 947	677	656
Hato Rey Sur barrio	10 868	32.2	373	805	1 357	1 604	1 677	1 246	1 164	421	402
San Juan zona urbana (part)	10 868	32.2	373	805	1 357	1 604	1 677	1 246	1 164	421	402
Monacillo barrio	12 425	34.9	793	2 312	534	786	1 810	1 429	1 533	791	710
San Juan zona urbana (part)	12 425	34.9	793	2 312	534	786	1 810	1 429	1 533	791	710
Monacillo Urbano barrio	29 309	33.8	1 951	4 971	1 257	2 213	4 795	4 163	3 588	1 304	1 102
San Juan zona urbana (part)	29 309	33.8	1 951	4 971	1 257	2 213	4 795	4 163	3 588	1 304	1 102
Oriente barrio	34 799	32.3	2 825	7 464	1 793	2 102	4 410	4 680	4 033	1 634	1 491
San Juan zona urbana (part)	34 799	32.3	2 825	7 464	1 793	2 102	4 410	4 680	4 033	1 634	1 491
Pueblo barrio	9 391	34.4	649	1 609	526	667	1 322	1 366	1 280	454	387
San Juan zona urbana (part)	9 391	34.4	649	1 609	526	667	1 322	1 366	1 280	454	387
Quebrada Arenas barrio	2 753	36.2	161	532	137	173	322	391	387	134	123
Sabana Llana Norte barrio	32 361	32.6	2 775	6 572	1 585	2 006	4 233	4 134	3 352	1 366	1 353

Table 1. **Age and Sex: 2000**—Con.

[For information on confidentiality protection, nonsampling error, and definitions, see text]

Age—Con.			Age and sex						Percent of total population		**Puerto Rico** **Municipio** **Municipio Subdivision** **Place**
			All ages		18 years and over		65 years and over				
65 to 74 years	75 to 84 years	85 years and over	Female	Males per 100 females	Total	Female	Total	Female	Under 18 years	65 years and over	
											Río Grande Municipio—Con.
560	239	82	6 747	98.4	8 974	4 565	881	459	33.0	6.6	Zarzal barrio
154	60	24	1 307	87.7	1 696	927	238	135	30.9	9.7	Hato Candal comunidad
13	3	-	40	97.5	56	27	16	8	29.1	20.3	Palmer comunidad (part)
1 618	1 019	361	13 490	92.3	18 535	9 862	2 998	1 633	28.5	11.6	Sabana Grande Municipio
333	192	74	2 494	96.2	3 543	1 854	599	313	27.6	12.2	Machuchal barrio
92	64	19	678	92.2	948	495	175	102	27.2	13.4	Liborio Negrón Torres comunidad
74	38	22	268	83.2	400	223	134	79	18.5	27.3	Sabana Grande zona urbana (part)
189	108	39	1 333	97.6	1 951	993	336	161	25.9	12.8	Rayo barrio
10	3	1	39	89.7	61	32	14	7	17.6	18.9	Sabana Grande zona urbana (part)
301	196	60	2 124	88.2	2 862	1 546	557	310	28.4	13.9	Rincón barrio
111	71	27	433	83.4	640	349	209	125	19.4	26.3	Sabana Grande zona urbana (part)
152	147	80	989	82.7	1 336	750	379	241	26.1	21.0	Sabana Grande barrio-pueblo
152	147	80	989	82.7	1 336	750	379	241	26.1	21.0	Sabana Grande zona urbana (part)
431	231	54	4 066	88.6	5 462	2 960	716	393	28.8	9.3	Santana barrio
288	169	36	3 052	84.1	3 959	2 201	493	282	29.5	8.8	Sabana Grande zona urbana (part)
129	92	29	1 434	99.5	1 984	1 042	250	125	30.7	8.7	Susúa barrio
91	61	19	996	101.3	1 374	718	171	79	31.5	8.5	Lluveras comunidad
13	12	1	167	100.6	213	106	26	15	36.4	7.8	Tabonuco barrio
70	41	24	883	97.3	1 184	611	135	75	32.0	7.7	Torre barrio
1 745	1 048	365	16 068	93.6	21 150	11 180	3 158	1 723	32.0	10.2	Salinas Municipio
615	371	111	6 326	91.7	8 142	4 318	1 097	600	32.9	9.0	Aguirre barrio
75	52	15	807	96.8	1 060	565	142	80	33.2	8.9	Central Aguirre comunidad
-	-	-	-	(X)	-	-	-	-	(X)	(X)	Coco comunidad (part)
167	115	37	1 880	91.0	2 360	1 242	319	184	34.3	8.9	Coquí comunidad
55	32	4	336	100.3	479	245	91	46	28.8	13.5	Playita comunidad
66	35	14	975	79.6	1 174	671	115	72	33.0	6.6	Salinas zona urbana (part)
461	281	114	4 907	97.6	6 514	3 394	856	455	32.8	8.8	Lapa barrio
231	138	53	2 963	95.8	3 782	2 008	422	230	34.8	7.3	Coco comunidad (part)
-	-	-	1	100.0	2	1	-	-	-	-	Salinas zona urbana (part)
128	84	40	1 106	101.2	1 558	785	252	127	30.0	11.3	Vázquez comunidad (part)
21	12	6	213	103.8	285	140	39	14	34.3	9.0	Palmas barrio
2	-	4	38	89.5	50	26	6	2	30.6	8.3	Vázquez comunidad (part)
87	50	15	779	104.9	1 080	542	152	78	32.3	9.5	Quebrada Yeguas barrio
60	29	8	503	106.0	705	347	97	49	31.9	9.4	La Plena comunidad
261	139	54	2 095	92.2	2 739	1 457	454	240	32.0	11.3	Río Jueyes barrio
74	25	22	620	93.4	778	404	121	59	35.1	10.1	Las Ochenta comunidad
83	28	10	632	83.1	795	459	121	68	31.3	10.5	Salinas zona urbana (part)
300	195	65	1 748	84.8	2 390	1 329	560	336	26.0	17.3	Salinas barrio-pueblo
300	195	65	1 748	84.8	2 390	1 329	560	336	26.0	17.3	Salinas zona urbana (part)
2 601	1 643	630	19 250	92.8	27 359	14 501	4 874	2 682	26.3	13.1	San Germán Municipio
136	104	36	886	96.6	1 335	691	276	150	23.4	15.8	Ancones barrio
99	72	20	631	96.7	952	494	191	108	23.3	15.4	San Germán zona urbana (part)
197	95	46	1 532	100.0	2 145	1 086	338	157	30.0	11.0	Caín Alto barrio
82	38	15	568	98.9	841	423	135	72	25.6	11.9	Caín Bajo barrio
45	32	8	382	96.6	527	271	85	44	29.8	11.3	Cotuí barrio
75	37	12	726	102.6	1 037	526	124	65	29.5	8.4	Duey Alto barrio
58	50	13	470	102.3	689	344	121	62	27.5	12.7	Duey Bajo barrio
128	67	20	1 095	91.7	1 482	791	215	116	29.4	10.2	Guamá barrio
40	25	5	439	74.7	491	298	70	41	36.0	9.1	San Germán zona urbana (part)
44	30	13	360	106.1	546	274	87	42	26.4	11.7	Hoconuco Alto barrio
97	43	18	849	98.0	1 200	618	158	81	28.6	9.4	Hoconuco Bajo barrio
97	53	20	624	97.3	915	469	170	84	25.7	13.8	Maresúa barrio
14	11	5	110	93.6	158	84	30	17	25.8	14.1	San Germán zona urbana (part)
251	164	64	1 791	94.5	2 679	1 395	479	271	23.1	13.7	Minillas barrio
563	330	120	3 951	86.3	5 244	2 880	1 013	586	28.8	13.8	Retiro barrio
356	198	86	2 317	82.2	2 985	1 670	640	386	29.3	15.2	San Germán zona urbana (part)
37	37	13	359	112.0	572	281	87	40	24.8	11.4	Rosario Alto barrio
103	69	30	854	96.1	1 185	630	202	105	29.3	12.1	Rosario Bajo barrio
31	30	8	363	99.7	533	270	69	36	26.5	9.5	Rosario Peñón barrio
132	63	33	1 181	85.3	1 569	859	228	124	28.3	10.4	Sabana Eneas barrio
106	53	20	1 005	83.8	1 307	722	179	98	29.2	9.7	Sabana Eneas comunidad
142	67	32	1 450	79.5	2 103	1 196	241	148	19.2	9.3	Sabana Grande Abajo barrio
123	54	16	1 295	79.7	1 886	1 079	193	119	19.0	8.3	San Germán zona urbana (part)
375	331	127	1 742	89.8	2 645	1 443	833	491	20.0	25.2	San Germán barrio-pueblo
373	325	125	1 721	89.6	2 608	1 427	823	484	20.1	25.2	San Germán zona urbana (part)
8	3	2	67	107.5	112	54	13	8	19.4	9.4	Tuna barrio
33 848	22 746	7 661	234 589	85.2	326 709	181 623	64 255	39 506	24.8	14.8	San Juan Municipio
1 327	643	217	10 940	90.4	15 375	8 244	2 187	1 216	26.2	10.5	Caimito barrio
996	497	167	7 942	88.3	11 201	6 064	1 660	951	25.1	11.1	San Juan zona urbana (part)
2 209	1 174	349	19 551	87.5	26 294	14 416	3 732	2 155	28.3	10.2	Cupey barrio
1 935	1 049	319	17 650	86.2	23 502	12 990	3 303	1 937	28.5	10.0	San Juan zona urbana (part)
860	580	188	4 106	74.1	5 913	3 498	1 628	1 048	17.3	22.8	El Cinco barrio
860	580	188	4 106	74.1	5 913	3 498	1 628	1 048	17.3	22.8	San Juan zona urbana (part)
4 557	3 867	1 090	26 521	80.2	37 049	21 203	9 514	5 980	22.5	19.9	Gobernador Piñero barrio
4 557	3 867	1 090	26 521	80.2	37 049	21 203	9 514	5 980	22.5	19.9	San Juan zona urbana (part)
1 566	1 077	392	11 137	87.4	15 840	8 694	3 035	1 851	24.1	14.5	Hato Rey Central barrio
1 566	1 077	392	11 137	87.4	15 840	8 694	3 035	1 851	24.1	14.5	San Juan zona urbana (part)
1 380	1 300	442	9 514	73.0	12 830	7 688	3 122	2 140	22.1	19.0	Hato Rey Norte barrio
1 380	1 300	442	9 514	73.0	12 830	7 688	3 122	2 140	22.1	19.0	San Juan zona urbana (part)
888	697	234	6 335	71.6	9 690	5 770	1 819	1 140	10.8	16.7	Hato Rey Sur barrio
888	697	234	6 335	71.6	9 690	5 770	1 819	1 140	10.8	16.7	San Juan zona urbana (part)
1 024	530	173	6 786	83.1	9 320	5 256	1 727	1 040	25.0	13.9	Monacillo barrio
1 024	530	173	6 786	83.1	9 320	5 256	1 727	1 040	25.0	13.9	San Juan zona urbana (part)
2 287	1 263	415	14 536	101.6	22 387	11 161	3 965	2 369	23.6	13.5	Monacillo Urbano barrio
2 287	1 263	415	14 536	101.6	22 387	11 161	3 965	2 369	23.6	13.5	San Juan zona urbana (part)
2 261	1 575	531	18 796	85.1	24 510	13 699	4 367	2 665	29.6	12.5	Oriente barrio
2 261	1 575	531	18 796	85.1	24 510	13 699	4 367	2 665	29.6	12.5	San Juan zona urbana (part)
599	378	154	4 736	98.3	7 133	3 639	1 131	648	24.0	12.0	Pueblo barrio
599	378	154	4 736	98.3	7 133	3 639	1 131	648	24.0	12.0	San Juan zona urbana (part)
231	120	42	1 400	96.6	2 060	1 056	393	205	25.2	14.3	Quebrada Arenas barrio
2 871	1 600	514	17 597	83.9	23 014	13 064	4 985	3 030	28.9	15.4	Sabana Llana Norte barrio

Table 1. **Age and Sex: 2000**—Con.

[For information on confidentiality protection, nonsampling error, and definitions, see text]

Puerto Rico **Municipio** **Municipio Subdivision** **Place**	Total population	Median age	Age: Under 5 years	5 to 17 years	18 to 20 years	21 to 24 years	25 to 34 years	35 to 44 years	45 to 54 years	55 to 59 years	60 to 64 years
San Juan Municipio—Con.											
Sabana Llana Norte barrio—Con.											
San Juan zona urbana (part)	32 361	32.6	2 775	6 572	1 585	2 006	4 233	4 134	3 352	1 366	1 353
Sabana Llana Sur barrio	43 839	33.3	3 242	8 313	2 234	2 747	6 361	5 738	5 327	2 179	1 859
San Juan zona urbana (part)	43 839	33.3	3 242	8 313	2 234	2 747	6 361	5 738	5 327	2 179	1 859
San Juan Antiguo barrio	7 963	35.7	554	1 293	330	495	1 227	1 040	1 021	381	349
San Juan zona urbana (part)	7 963	35.7	554	1 293	330	495	1 227	1 040	1 021	381	349
Santurce barrio	94 067	36.7	6 422	15 868	4 130	5 256	12 889	13 364	12 503	4 867	4 337
San Juan zona urbana (part)	94 067	36.7	6 422	15 868	4 130	5 256	12 889	13 364	12 503	4 867	4 337
Tortugo barrio	4 351	34.0	318	965	208	247	501	737	593	181	146
San Juan zona urbana (part)	4 351	34.0	318	965	208	247	501	737	593	181	146
Universidad barrio	2 501	44.2	179	273	92	124	309	307	312	126	127
San Juan zona urbana (part)	2 501	44.2	179	273	92	124	309	307	312	126	127
San Lorenzo Municipio	40 997	31.5	3 276	8 948	2 114	2 397	5 907	5 865	4 860	1 874	1 594
Cayaguas barrio	1 394	32.2	95	334	74	70	188	225	160	57	63
Cerro Gordo barrio	4 400	32.2	343	831	215	283	733	582	575	272	164
San Lorenzo zona urbana (part)	1 350	31.5	125	232	61	82	282	176	160	83	49
Espino barrio	3 435	33.7	241	769	180	177	420	541	404	133	138
Florida barrio	5 791	31.6	440	1 269	327	323	802	836	824	277	199
San Lorenzo zona urbana (part)	-	-	-	-	-	-	-	-	-	-	-
Hato barrio	7 109	30.6	631	1 532	355	414	1 108	973	751	339	275
San Lorenzo zona urbana (part)	4 205	29.0	415	949	202	240	696	556	399	177	149
Jagual barrio	4 316	29.1	361	1 019	226	268	711	614	478	179	162
Jagual comunidad	1 402	28.7	119	329	70	103	241	193	145	59	48
Quebrada barrio	2 231	31.8	165	472	125	144	295	349	316	111	73
San Lorenzo zona urbana (part)	-	-	-	-	-	-	-	-	-	-	-
Quebrada Arenas barrio	2 751	30.7	222	671	139	151	369	448	314	96	96
Quebrada Honda barrio	2 309	32.1	183	515	113	151	287	339	278	104	84
Quemados barrio	4 771	30.9	378	1 075	246	269	719	678	553	192	194
San Lorenzo zona urbana (part)	902	35.2	57	169	59	46	117	109	122	43	50
San Lorenzo barrio-pueblo	2 490	36.2	217	461	114	147	275	280	207	114	146
San Lorenzo zona urbana (part)	2 490	36.2	217	461	114	147	275	280	207	114	146
San Sebastián Municipio	44 204	34.2	3 272	9 037	2 166	2 517	5 552	5 925	5 761	2 325	2 073
Aibonito barrio	2 116	34.1	147	461	105	118	254	267	301	114	88
Alto Sano barrio	1 282	31.7	109	227	71	96	191	161	171	83	52
Bahomamey barrio	2 740	32.9	222	615	152	157	279	344	295	100	136
San Sebastián zona urbana (part)	2 738	32.8	222	615	152	157	279	342	295	100	136
Calabazas barrio	2 458	33.7	194	468	137	143	332	305	306	130	129
Cibao barrio	1 218	33.3	97	246	64	77	157	142	157	67	52
Cidral barrio	453	35.5	24	100	17	29	53	62	61	13	16
Culebrinas barrio	4 006	34.1	289	875	184	207	497	576	530	215	197
San Sebastián zona urbana (part)	2 285	34.6	154	501	101	126	272	327	313	122	108
Eneas barrio	912	37.4	54	188	42	48	96	119	129	68	48
Guacio barrio	733	32.5	41	172	46	41	98	102	105	29	26
Guajataca barrio	700	32.4	54	158	40	40	82	98	89	29	26
Guatemala barrio	2 919	38.5	177	533	135	148	335	411	446	174	152
San Sebastián zona urbana (part)	1 555	39.6	91	277	67	72	190	203	250	101	84
Hato Arriba barrio	1 991	35.8	143	398	95	101	232	324	248	106	106
Hato Arriba comunidad	732	37.5	53	134	39	32	84	121	89	33	40
Hoya Mala barrio	3 505	34.2	249	714	155	195	479	468	477	190	155
Juncal barrio	2 075	30.9	169	453	114	134	284	285	241	112	88
Juncal comunidad	1 155	30.1	97	250	69	86	154	143	133	72	53
Magos barrio	242	43.0	5	33	15	15	26	33	45	19	18
Mirabales barrio	624	33.0	44	143	45	28	69	104	75	27	20
Perchas 1 barrio	1 024	32.6	78	223	43	53	149	125	131	53	38
Perchas 2 barrio	1 072	25.5	114	267	59	80	133	143	126	42	31
Piedras Blancas barrio	2 562	38.7	185	425	86	136	327	273	315	167	168
San Sebastián zona urbana (part)	1 569	37.4	127	264	54	83	208	134	203	114	99
Pozas barrio	3 713	35.2	277	721	198	206	445	552	533	180	168
San Sebastián zona urbana (part)	1 499	37.8	100	242	74	101	180	185	222	95	76
Robles barrio	1 595	30.9	137	350	71	105	225	206	228	70	70
Salto barrio	2 887	35.3	212	566	137	167	350	426	403	133	134
San Sebastián barrio-pueblo	1 952	37.4	127	391	87	95	229	211	192	119	97
San Sebastián zona urbana (part)	1 952	37.4	127	391	87	95	229	211	192	119	97
Sonador barrio	1 425	29.6	124	310	68	98	230	188	157	85	58
Santa Isabel Municipio	21 665	28.5	2 129	5 084	1 142	1 286	3 220	2 569	2 421	994	812
Boca Velázquez barrio	2 279	23.5	269	635	135	165	349	281	194	70	58
Playita Cortada comunidad (part)	-	-	-	-	-	-	-	-	-	-	-
Santa Isabel zona urbana (part)	542	21.3	65	172	31	39	63	78	39	16	10
Descalabrado barrio	3 918	27.0	402	955	219	259	551	467	419	175	121
Las Ollas comunidad	1 949	26.9	197	479	119	118	271	229	224	89	57
Playita Cortada comunidad (part)	1 677	26.7	187	400	83	118	249	193	165	76	52
Felicia 1 barrio	362	26.7	30	113	14	17	43	64	23	20	12
Santa Isabel zona urbana (part)	116	34.0	10	25	2	8	15	18	9	5	5
Felicia 2 barrio	1 889	30.5	169	411	104	117	240	210	242	106	94
El Ojo comunidad	1 713	30.3	159	375	91	105	213	187	226	97	84
Jauca 1 barrio	2 538	31.1	204	578	150	139	325	296	302	123	124
Jauca comunidad	1 838	30.6	150	430	108	104	235	218	232	77	80
Jauca 2 barrio	3 504	27.9	457	811	101	151	835	456	300	115	93
Mariano Colón comunidad (part)	70	34.5	6	10	2	8	9	6	11	4	7
Parcelas Peñuelas comunidad	1 132	27.9	98	316	42	60	147	130	145	54	48
Playa barrio	840	34.3	57	197	36	38	98	96	114	48	45
Santa Isabel barrio-pueblo	6 335	30.1	541	1 384	383	400	779	699	827	337	265
Santa Isabel zona urbana (part)	6 335	30.1	541	1 384	383	400	779	699	827	337	265
Toa Alta Municipio	63 929	29.5	6 050	14 853	3 108	3 709	10 137	10 120	7 164	2 545	2 032
Contorno barrio	5 085	32.2	361	1 105	244	336	657	698	618	306	256
Galateo comunidad (part)	59	26.3	10	11	1	6	10	4	9	4	2
Toa Alta zona urbana (part)	3 653	32.0	248	792	178	246	478	486	459	214	184
Galateo barrio	5 296	28.2	485	1 281	311	324	742	740	580	222	199
Galateo comunidad (part)	2 646	27.4	250	659	162	155	360	329	314	112	106
H. Rivera Colón comunidad (part)	182	34.5	19	32	9	8	25	20	23	16	4
Mucarabones barrio	19 174	29.0	2 121	4 253	832	1 025	3 765	2 972	1 990	679	508

Table 1. **Age and Sex: 2000**—Con.

[For information on confidentiality protection, nonsampling error, and definitions, see text]

Age—Con.			Age and sex						Percent of total population		**Puerto Rico** **Municipio** **Municipio Subdivision** **Place**
			All ages		18 years and over		65 years and over				
65 to 74 years	75 to 84 years	85 years and over	Female	Males per 100 females	Total	Female	Total	Female	Under 18 years	65 years and over	
											San Juan Municipio—Con.
											Sabana Llana Norte barrio—Con.
2 871	1 600	514	17 597	83.9	23 014	13 064	4 985	3 030	28.9	15.4	San Juan zona urbana (part)
3 212	1 919	708	24 137	81.6	32 284	18 510	5 839	3 578	26.4	13.3	Sabana Llana Sur barrio
3 212	1 919	708	24 137	81.6	32 284	18 510	5 839	3 578	26.4	13.3	San Juan zona urbana (part)
586	458	229	4 257	87.1	6 116	3 332	1 273	771	23.2	16.0	San Juan Antiguo barrio
586	458	229	4 257	87.1	6 116	3 332	1 273	771	23.2	16.0	San Juan zona urbana (part)
7 435	5 184	1 812	50 516	86.2	71 777	39 494	14 431	8 967	23.7	15.3	Santurce barrio
7 435	5 184	1 812	50 516	86.2	71 777	39 494	14 431	8 967	23.7	15.3	San Juan zona urbana (part)
264	127	64	2 265	92.1	3 068	1 643	455	280	29.5	10.5	Tortugo barrio
264	127	64	2 265	92.1	3 068	1 643	455	280	29.5	10.5	San Juan zona urbana (part)
291	254	107	1 459	71.4	2 049	1 256	652	423	18.1	26.1	Universidad barrio
291	254	107	1 459	71.4	2 049	1 256	652	423	18.1	26.1	San Juan zona urbana (part)
2 274	1 380	508	20 811	97.0	28 773	14 886	4 162	2 233	29.8	10.2	San Lorenzo Municipio
70	42	16	683	104.1	965	462	128	60	30.8	9.2	Cayaguas barrio
206	146	50	2 220	98.2	3 226	1 670	402	216	26.7	9.1	Cerro Gordo barrio
64	27	9	725	86.2	993	540	100	58	26.4	7.4	San Lorenzo zona urbana (part)
219	148	65	1 720	99.7	2 425	1 241	432	234	29.4	12.6	Espino barrio
274	143	77	2 998	93.2	4 082	2 148	494	249	29.5	8.5	Florida barrio
-	-	-	-	(X)	-	-	-	-	(X)	(X)	San Lorenzo zona urbana (part)
417	235	79	3 667	93.9	4 946	2 584	731	403	30.4	10.3	Hato barrio
219	154	49	2 225	89.0	2 841	1 541	422	241	32.4	10.0	San Lorenzo zona urbana (part)
167	99	32	2 140	101.7	2 936	1 488	298	155	32.0	6.9	Jagual barrio
59	30	6	694	102.0	954	479	95	48	32.0	6.8	Jagual comunidad
104	52	25	1 110	101.0	1 594	806	181	90	28.6	8.1	Quebrada barrio
-	-	-	-	(X)	-	-	-	-	(X)	(X)	San Lorenzo zona urbana (part)
140	80	25	1 365	101.5	1 858	926	245	117	32.5	8.9	Quebrada Arenas barrio
141	83	31	1 140	102.5	1 611	802	255	129	30.2	11.0	Quebrada Honda barrio
266	153	48	2 433	96.1	3 318	1 729	467	254	30.5	9.8	Quemados barrio
73	46	11	491	83.7	676	374	130	71	25.1	14.4	San Lorenzo zona urbana (part)
270	199	60	1 335	86.5	1 812	1 030	529	326	27.2	21.2	San Lorenzo barrio-pueblo
270	199	60	1 335	86.5	1 812	1 030	529	326	27.2	21.2	San Lorenzo zona urbana (part)
3 211	1 782	583	22 611	95.5	31 895	16 592	5 576	2 945	27.8	12.6	San Sebastián Municipio
135	99	27	1 086	94.8	1 508	777	261	137	28.7	12.3	Aibonito barrio
68	31	22	625	105.1	946	478	121	54	26.2	9.4	Alto Sano barrio
234	160	46	1 444	89.8	1 903	1 026	440	251	30.5	16.1	Bahomamey barrio
234	160	46	1 443	89.7	1 901	1 025	440	251	30.6	16.1	San Sebastián zona urbana (part)
189	85	40	1 243	97.7	1 796	923	314	160	26.9	12.8	Calabazas barrio
90	56	13	624	95.2	875	452	159	81	28.2	13.1	Cibao barrio
33	32	13	216	109.7	329	167	78	40	27.4	17.2	Cidral barrio
257	137	42	2 072	93.3	2 842	1 488	436	228	29.1	10.9	Culebrinas barrio
149	85	27	1 176	94.3	1 630	844	261	142	28.7	11.4	San Sebastián zona urbana (part)
63	44	13	470	94.0	670	340	120	64	26.5	13.2	Eneas barrio
44	21	8	361	103.0	520	265	73	35	29.1	10.0	Guacio barrio
42	35	7	353	98.3	488	255	84	46	30.3	12.0	Guajataca barrio
239	128	41	1 479	97.4	2 209	1 138	408	222	24.3	14.0	Guatemala barrio
128	71	21	804	93.4	1 187	623	220	125	23.7	14.1	San Sebastián zona urbana (part)
155	59	24	1 026	94.1	1 450	749	238	127	27.2	12.0	Hato Arriba barrio
67	26	14	392	86.7	545	283	107	59	25.5	14.6	Hato Arriba comunidad
229	149	45	1 773	97.7	2 542	1 320	423	214	27.5	12.1	Hoya Mala barrio
111	52	32	1 062	95.4	1 453	764	195	114	30.0	9.4	Juncal barrio
58	25	15	585	97.4	808	434	98	61	30.0	8.5	Juncal comunidad
24	7	2	127	90.6	204	106	33	17	15.7	13.6	Magos barrio
41	18	10	317	96.8	437	218	69	33	30.0	11.1	Mirabales barrio
70	46	15	521	96.5	723	376	131	65	29.4	12.8	Perchas 1 barrio
46	24	7	534	100.7	691	337	77	43	35.5	7.2	Perchas 2 barrio
285	140	55	1 336	91.8	1 952	1 042	480	234	23.8	18.7	Piedras Blancas barrio
171	81	31	828	89.5	1 178	645	283	135	24.9	18.0	San Sebastián zona urbana (part)
262	133	38	1 927	92.7	2 715	1 438	433	238	26.9	11.7	Pozas barrio
141	69	14	783	91.4	1 157	627	224	130	22.8	14.9	San Sebastián zona urbana (part)
76	48	9	804	98.4	1 108	574	133	65	30.5	8.3	Robles barrio
220	106	33	1 473	96.0	2 109	1 079	359	180	26.9	12.4	Salto barrio
235	137	32	1 021	91.2	1 434	776	404	235	26.5	20.7	San Sebastián barrio-pueblo
235	137	32	1 021	91.2	1 434	776	404	235	26.5	20.7	San Sebastián zona urbana (part)
63	35	9	717	98.7	991	504	107	62	30.5	7.5	Sonador barrio
1 145	634	229	11 198	93.5	14 452	7 677	2 008	1 133	33.3	9.3	Santa Isabel Municipio
65	40	18	1 180	93.1	1 375	737	123	64	39.7	5.4	Boca Velázquez barrio
-	-	-	-	(X)	-	-	-	-	(X)	(X)	Playita Cortada comunidad (part)
19	8	2	305	77.7	305	180	29	15	43.7	5.4	Santa Isabel zona urbana (part)
193	106	51	1 982	97.7	2 561	1 326	350	192	34.6	8.9	Descalabrado barrio
89	52	25	1 017	91.6	1 273	684	166	93	34.7	8.5	Las Ollas comunidad
87	46	21	813	106.3	1 090	542	154	84	35.0	9.2	Playita Cortada comunidad (part)
18	7	1	181	100.0	219	103	26	15	39.5	7.2	Felicia 1 barrio
12	7	-	61	90.2	81	42	19	12	30.2	16.4	Santa Isabel zona urbana (part)
114	59	23	952	98.4	1 309	666	196	106	30.7	10.4	Felicia 2 barrio
100	54	22	873	96.2	1 179	608	176	96	31.2	10.3	El Ojo comunidad
167	98	32	1 307	94.2	1 756	918	297	157	30.8	11.7	Jauca 1 barrio
107	72	25	950	93.5	1 258	669	204	114	31.6	11.1	Jauca comunidad
122	49	14	1 773	97.6	2 236	1 176	185	93	36.2	5.3	Jauca 2 barrio
6	1	-	32	118.8	54	26	7	3	22.9	10.0	Mariano Colón comunidad (part)
55	26	11	576	96.5	718	381	92	50	36.6	8.1	Parcelas Peñuelas comunidad
58	46	7	445	88.8	586	311	111	67	30.2	13.2	Playa barrio
408	229	83	3 378	87.5	4 410	2 440	720	439	30.4	11.4	Santa Isabel barrio-pueblo
408	229	83	3 378	87.5	4 410	2 440	720	439	30.4	11.4	Santa Isabel zona urbana (part)
2 616	1 179	416	32 749	95.2	43 026	22 496	4 211	2 213	32.7	6.6	Toa Alta Municipio
317	140	47	2 684	89.5	3 619	1 947	504	293	28.8	9.9	Contorno barrio
-	2	-	34	73.5	38	23	2	1	35.6	3.4	Galateo comunidad (part)
233	101	34	1 955	86.9	2 613	1 426	368	225	28.5	10.1	Toa Alta zona urbana (part)
261	109	42	2 681	97.5	3 530	1 801	412	203	33.3	7.8	Galateo barrio
118	53	28	1 337	97.9	1 737	888	199	104	34.4	7.5	Galateo comunidad (part)
16	10	-	99	83.8	131	74	26	15	28.0	14.3	H. Rivera Colón comunidad (part)
649	284	96	9 778	96.1	12 800	6 676	1 029	561	33.2	5.4	Mucarabones barrio

Table 1. **Age and Sex: 2000**—Con.

[For information on confidentiality protection, nonsampling error, and definitions, see text]

Puerto Rico Municipio Municipio Subdivision Place	Total population	Median age	Age: Under 5 years	5 to 17 years	18 to 20 years	21 to 24 years	25 to 34 years	35 to 44 years	45 to 54 years	55 to 59 years	60 to 64 years
Toa Alta Municipio—Con.											
Mucarabones barrio—Con.											
Mucarabones comunidad	1 690	31.2	149	365	91	88	238	256	221	81	61
Pájaros comunidad (part)	1 765	34.0	128	374	67	86	255	235	230	145	85
Toa Alta zona urbana (part)	-	-	-	-	-	-	-	-	-	-	-
Ortíz barrio	21 850	28.6	2 054	5 480	1 072	1 287	3 293	3 879	2 489	727	522
Pájaros comunidad (part)	7 701	25.8	851	2 064	381	476	1 248	1 374	701	188	139
Piñas barrio	1 076	33.0	88	203	68	60	168	160	161	42	38
Quebrada Arenas barrio	3 600	30.1	321	800	180	227	515	515	380	166	158
H. Rivera Colón comunidad (part)	1 433	29.1	136	339	75	85	215	177	137	75	73
Quebrada Cruz barrio	5 051	31.1	427	1 138	268	300	645	760	598	271	202
H. Rivera Colón comunidad (part)	764	32.7	59	177	38	49	80	109	93	40	41
Río Lajas barrio	2 082	35.3	126	429	109	113	259	306	277	108	113
Toa Alta barrio-pueblo	715	31.9	67	164	24	37	93	90	71	24	36
Toa Alta zona urbana (part)	715	31.9	67	164	24	37	93	90	71	24	36
Toa Baja Municipio	94 085	31.4	7 645	19 802	4 877	6 071	13 334	13 323	11 677	4 725	3 918
Candelaria barrio	25 223	32.0	1 919	5 637	1 347	1 538	3 224	4 094	3 288	1 111	943
Candelaria comunidad	17 300	32.5	1 214	3 955	938	1 003	2 146	3 072	2 257	717	587
Candelaria Arenas comunidad (part)	5 854	29.7	544	1 270	324	391	801	718	764	294	272
Sabana Seca comunidad (part)	196	29.8	16	50	3	14	35	18	23	16	11
Media Luna barrio	12 712	27.9	1 226	3 139	712	788	1 691	1 746	1 385	508	491
Campanilla comunidad	7 757	27.4	765	1 974	430	457	1 038	1 027	859	294	325
Candelaria Arenas comunidad (part)	-	-	-	-	-	-	-	-	-	-	-
San José comunidad	3 278	27.9	332	796	176	210	430	491	364	130	93
Toa Baja zona urbana (part)	1 119	29.0	80	265	74	83	148	162	94	53	45
Palo Seco barrio	325	48.8	15	50	10	7	36	36	33	27	19
Sabana Seca barrio	55 103	31.9	4 407	10 830	2 779	3 684	8 298	7 366	6 909	3 041	2 425
Candelaria Arenas comunidad (part)	-	-	-	-	-	-	-	-	-	-	-
Ingenio comunidad	5 664	28.5	588	1 333	292	354	786	771	602	248	215
Levittown comunidad	30 140	33.7	2 105	5 316	1 462	2 119	4 557	3 782	4 071	1 931	1 507
Sabana Seca comunidad (part)	6 051	32.4	478	1 231	303	369	856	770	776	345	265
Toa Baja zona urbana (part)	-	-	-	-	-	-	-	-	-	-	-
Toa Baja barrio-pueblo	722	31.4	78	146	29	54	85	81	62	38	40
Toa Baja zona urbana (part)	722	31.4	78	146	29	54	85	81	62	38	40
Trujillo Alto Municipio	75 728	31.7	6 152	16 018	3 725	4 613	11 037	11 222	9 520	3 693	2 953
Carraízo barrio	16 380	32.2	1 152	3 620	851	1 010	2 254	2 544	2 280	757	619
Trujillo Alto zona urbana (part)	8 909	33.3	519	1 874	501	632	1 103	1 258	1 493	469	372
Cuevas barrio	22 101	31.5	1 718	4 738	1 145	1 399	3 110	2 928	2 830	1 112	906
Trujillo Alto zona urbana (part)	22 101	31.5	1 718	4 738	1 145	1 399	3 110	2 928	2 830	1 112	906
Dos Bocas barrio	9 391	32.2	962	2 057	362	407	1 482	1 952	1 124	323	253
Trujillo Alto zona urbana (part)	7 346	31.8	792	1 697	270	281	1 177	1 621	852	211	167
La Gloria barrio	4 613	34.4	322	913	211	278	616	652	596	289	249
Trujillo Alto zona urbana (part)	224	34.5	17	40	7	15	34	30	27	14	12
Quebrada Grande barrio	3 957	32.2	297	831	212	271	512	559	505	257	153
Quebrada Negrito barrio	5 835	30.1	503	1 294	336	371	751	830	727	306	237
St. Just barrio	12 572	30.8	1 129	2 362	570	827	2 237	1 647	1 366	608	486
Trujillo Alto zona urbana (part)	11 382	31.9	969	2 136	503	689	1 939	1 514	1 262	579	473
Trujillo Alto barrio-pueblo	879	35.3	69	203	38	50	75	110	92	41	50
Trujillo Alto zona urbana (part)	879	35.3	69	203	38	50	75	110	92	41	50
Utuado Municipio	35 336	32.1	2 588	8 272	1 809	1 910	4 413	4 630	4 387	1 749	1 387
Angeles barrio	3 457	31.7	263	792	163	204	449	466	376	180	163
Arenas barrio	2 295	32.8	182	501	130	103	305	308	273	118	105
Utuado zona urbana (part)	351	33.4	32	66	24	16	46	44	25	16	23
Caguana barrio	4 247	34.4	293	967	201	200	503	554	584	228	184
Cayuco comunidad	1 284	29.0	112	335	63	75	159	166	151	58	49
Caníaco barrio	155	35.3	16	25	7	8	21	21	19	9	13
Caonillas Abajo barrio	1 234	29.8	97	309	56	71	164	155	150	63	37
Caonillas Arriba barrio	395	31.2	22	106	28	15	47	48	55	13	12
Consejo barrio	538	28.8	38	157	19	21	84	64	57	25	14
Don Alonso barrio	897	32.3	79	199	38	54	109	108	113	54	38
Guaonico barrio	654	34.5	40	146	30	29	86	89	81	37	35
Las Palmas barrio	1 235	31.9	97	283	74	68	134	155	180	65	37
Limón barrio	223	37.3	16	48	12	13	18	26	31	18	5
Mameyes Abajo barrio	1 207	29.4	71	330	70	50	173	179	149	33	25
Paso Palma barrio	556	34.3	31	156	21	19	54	86	65	25	21
Río Abajo barrio	325	33.3	27	61	17	26	38	50	50	9	8
Roncador barrio	579	33.9	47	106	36	29	80	62	68	37	29
Sabana Grande barrio	985	33.6	60	235	45	51	121	134	144	52	44
Salto Abajo barrio	5 724	32.1	401	1 262	304	373	734	711	806	309	233
Utuado zona urbana (part)	4 102	32.2	282	890	230	256	527	513	587	223	178
Salto Arriba barrio	442	30.5	21	106	35	30	50	62	57	25	19
Santa Isabel barrio	682	28.8	46	174	42	39	89	103	72	32	21
Santa Rosa barrio	-	-	-	-	-	-	-	-	-	-	-
Tetuán barrio	756	25.9	75	200	37	49	105	103	85	23	21
Utuado barrio-pueblo	5 363	31.1	432	1 300	266	281	670	665	532	222	190
Utuado zona urbana (part)	5 363	31.1	432	1 300	266	281	670	665	532	222	190
Viví Abajo barrio	2 817	31.8	211	680	141	151	326	388	359	137	117
Utuado zona urbana (part)	71	35.3	3	17	5	3	7	16	4	1	4
Viví Arriba barrio	570	37.1	23	129	37	26	53	93	81	35	16
Vega Alta Municipio	37 910	31.0	3 103	8 498	1 909	2 286	5 337	5 320	4 385	1 907	1 634
Bajura barrio	4 394	30.1	385	1 018	211	277	624	545	490	227	202
Vega Alta zona urbana (part)	1 801	31.8	155	389	85	102	244	233	179	93	107
Candelaria barrio	1 687	29.4	143	417	81	98	246	226	189	80	77
Cienegueta barrio	440	26.3	38	126	20	26	58	66	55	15	9
Espinosa barrio	12 613	32.0	927	2 783	687	724	1 761	1 958	1 496	653	520
Vega Alta zona urbana (part)	8 415	33.3	587	1 687	437	496	1 234	1 323	979	499	381
Maricao barrio	4 812	31.0	431	986	241	329	668	666	579	218	198
Vega Alta zona urbana (part)	112	30.8	10	20	8	10	13	22	12	8	-
Mavilla barrio	422	27.8	44	94	35	23	69	49	36	27	15
Sabana barrio	12 300	30.3	1 047	2 860	590	740	1 772	1 662	1 414	616	542
Breñas comunidad	2 104	32.4	185	463	89	108	281	332	214	93	119
Ceiba comunidad (part)	2 694	31.0	209	602	134	171	385	378	325	149	108

Table 1. **Age and Sex: 2000**—Con.

[For information on confidentiality protection, nonsampling error, and definitions, see text]

Age—Con.			Age and sex						Percent of total population		**Puerto Rico** **Municipio** **Municipio Subdivision** **Place**
			All ages		18 years and over		65 years and over				
65 to 74 years	75 to 84 years	85 years and over	Female	Males per 100 females	Total	Female	Total	Female	Under 18 years	65 years and over	
											Toa Alta Municipio—Con.
											Mucarabones barrio—Con.
85	35	20	869	94.5	1 176	609	140	77	30.4	8.3	Mucarabones comunidad
92	55	13	876	101.5	1 263	620	160	80	28.4	9.1	Pájaros comunidad (part)
-	-	-	-	(X)	-	-	-	-	(X)	(X)	Toa Alta zona urbana (part)
663	287	97	11 296	93.4	14 316	7 584	1 047	527	34.5	4.8	Ortíz barrio
170	82	27	4 031	91.0	4 786	2 595	279	146	37.9	3.6	Pájaros comunidad (part)
56	28	4	531	102.6	785	387	88	49	27.0	8.2	Piñas barrio
195	106	37	1 788	101.3	2 479	1 260	338	168	31.1	9.4	Quebrada Arenas barrio
81	29	11	710	101.8	958	494	121	66	33.1	8.4	H. Rivera Colón comunidad (part)
274	108	60	2 551	98.0	3 486	1 797	442	233	31.0	8.8	Quebrada Cruz barrio
44	24	10	387	97.4	528	261	78	39	30.9	10.2	H. Rivera Colón comunidad (part)
146	79	17	1 054	97.5	1 527	779	242	118	26.7	11.6	Río Lajas barrio
55	38	16	386	85.2	484	265	109	61	32.3	15.2	Toa Alta barrio-pueblo
55	38	16	386	85.2	484	265	109	61	32.3	15.2	Toa Alta zona urbana (part)
5 332	2 587	794	48 876	92.5	66 638	35 513	8 713	4 784	29.2	9.3	Toa Baja Municipio
1 314	603	205	13 069	93.0	17 667	9 360	2 122	1 148	30.0	8.4	Candelaria barrio
875	404	132	8 983	92.6	12 131	6 453	1 411	763	29.9	8.2	Candelaria comunidad
294	132	50	3 029	93.3	4 040	2 114	476	259	31.0	8.1	Candelaria Arenas comunidad (part)
6	4	-	106	84.9	130	76	10	5	33.7	5.1	Sabana Seca comunidad (part)
631	303	92	6 483	96.1	8 347	4 387	1 026	525	34.3	8.1	Media Luna barrio
367	162	59	3 939	96.9	5 018	2 668	588	299	35.3	7.6	Campanilla comunidad
-	-	-	-	(X)	-	-	-	-	(X)	(X)	Candelaria Arenas comunidad (part)
158	73	25	1 689	94.1	2 150	1 116	256	131	34.4	7.8	San José comunidad
72	36	7	581	92.6	774	401	115	64	30.8	10.3	Toa Baja zona urbana (part)
37	44	11	180	80.6	260	144	92	56	20.0	28.3	Palo Seco barrio
3 292	1 602	470	28 750	91.7	39 866	21 342	5 364	2 990	27.7	9.7	Sabana Seca barrio
-	-	-	-	(X)	-	-	-	-	(X)	(X)	Candelaria Arenas comunidad (part)
290	148	37	2 929	93.4	3 743	1 971	475	252	33.9	8.4	Ingenio comunidad
2 024	988	278	15 993	88.5	22 719	12 344	3 290	1 855	24.6	10.9	Levittown comunidad
401	193	64	3 014	100.8	4 342	2 243	658	357	28.2	10.9	Sabana Seca comunidad (part)
-	-	-	-	(X)	-	-	-	-	(X)	(X)	Toa Baja zona urbana (part)
58	35	16	394	83.2	498	280	109	65	31.0	15.1	Toa Baja barrio-pueblo
58	35	16	394	83.2	498	280	109	65	31.0	15.1	Toa Baja zona urbana (part)
3 967	2 045	783	39 408	92.2	53 558	28 674	6 795	3 837	29.3	9.0	Trujillo Alto Municipio
807	359	127	8 417	94.6	11 608	6 070	1 293	706	29.1	7.9	Carraízo barrio
431	195	62	4 658	91.3	6 516	3 455	688	384	26.9	7.7	Trujillo Alto zona urbana (part)
1 203	690	322	11 925	85.3	15 645	8 828	2 215	1 349	29.2	10.0	Cuevas barrio
1 203	690	322	11 925	85.3	15 645	8 828	2 215	1 349	29.2	10.0	Trujillo Alto zona urbana (part)
313	121	35	4 747	97.8	6 372	3 316	469	245	32.1	5.0	Dos Bocas barrio
190	71	17	3 704	98.3	4 857	2 520	278	149	33.9	3.8	Trujillo Alto zona urbana (part)
297	139	51	2 287	101.7	3 378	1 706	487	239	26.8	10.6	La Gloria barrio
21	7	-	113	98.2	167	84	28	12	25.4	12.5	Trujillo Alto zona urbana (part)
208	106	46	1 930	105.0	2 829	1 384	360	164	28.5	9.1	Quebrada Grande barrio
304	135	41	2 946	98.1	4 038	2 064	480	241	30.8	8.2	Quebrada Negrito barrio
773	432	135	6 664	88.7	9 081	4 952	1 340	800	27.8	10.7	St. Just barrio
759	426	133	6 010	89.4	8 277	4 502	1 318	787	27.3	11.6	Trujillo Alto zona urbana (part)
62	63	26	492	78.7	607	354	151	93	30.9	17.2	Trujillo Alto barrio-pueblo
62	63	26	492	78.7	607	354	151	93	30.9	17.2	Trujillo Alto zona urbana (part)
2 337	1 399	455	17 862	97.8	24 476	12 694	4 191	2 202	30.7	11.9	Utuado Municipio
210	132	59	1 710	102.2	2 402	1 198	401	189	30.5	11.6	Angeles barrio
158	88	24	1 197	91.7	1 612	852	270	130	29.8	11.8	Arenas barrio
32	21	6	179	96.1	253	137	59	28	27.9	16.8	Utuado zona urbana (part)
281	188	64	2 143	98.2	2 987	1 548	533	274	29.7	12.6	Caguana barrio
66	33	17	646	98.8	837	438	116	59	34.8	9.0	Cayuco comunidad
10	4	2	80	93.8	114	59	16	6	26.5	10.3	Caníaco barrio
76	44	12	626	97.1	828	423	132	65	32.9	10.7	Caonillas Abajo barrio
26	19	4	174	127.0	267	127	49	25	32.4	12.4	Caonillas Arriba barrio
30	23	6	278	93.5	343	180	59	31	36.2	11.0	Consejo barrio
64	31	10	460	95.0	619	316	105	51	31.0	11.7	Don Alonso barrio
47	26	8	351	86.3	468	247	81	44	28.4	12.4	Guaonico barrio
81	47	14	612	101.8	855	439	142	83	30.8	11.5	Las Palmas barrio
21	13	2	113	97.3	159	81	36	16	28.7	16.1	Limón barrio
86	32	9	581	107.7	806	375	127	49	33.2	10.5	Mameyes Abajo barrio
37	34	7	276	101.4	369	186	78	41	33.6	14.0	Paso Palma barrio
23	10	6	156	108.3	237	120	39	19	27.1	12.0	Río Abajo barrio
47	27	11	263	120.2	426	190	85	34	26.4	14.7	Roncador barrio
59	30	10	479	105.6	690	355	99	43	29.9	10.1	Sabana Grande barrio
335	191	65	2 992	91.3	4 061	2 190	591	323	29.1	10.3	Salto Abajo barrio
227	140	49	2 181	88.1	2 930	1 615	416	238	28.6	10.1	Utuado zona urbana (part)
23	9	5	219	101.8	315	157	37	18	28.7	8.4	Salto Arriba barrio
38	19	7	334	104.2	462	237	64	26	32.3	9.4	Santa Isabel barrio
-	-	-	-	(X)	-	-	-	-	(X)	(X)	Santa Rosa barrio
32	20	6	368	105.4	481	232	58	27	36.4	7.7	Tetuán barrio
442	285	78	2 739	95.8	3 631	1 970	805	510	32.3	15.0	Utuado barrio-pueblo
442	285	78	2 739	95.8	3 631	1 970	805	510	32.3	15.0	Utuado zona urbana (part)
166	103	38	1 410	99.8	1 926	984	307	154	31.6	10.9	Viví Abajo barrio
8	2	1	36	97.2	51	25	11	5	28.2	15.5	Utuado zona urbana (part)
45	24	8	301	89.4	418	228	77	44	26.7	13.5	Viví Arriba barrio
2 052	1 088	391	19 805	91.4	26 309	14 129	3 531	1 980	30.6	9.3	Vega Alta Municipio
240	120	55	2 239	96.2	2 991	1 537	415	221	31.9	9.4	Bajura barrio
123	59	32	915	96.8	1 257	655	214	126	30.2	11.9	Vega Alta zona urbana (part)
76	38	16	832	102.8	1 127	555	130	59	33.2	7.7	Candelaria barrio
11	12	4	226	94.7	276	140	27	18	37.3	6.1	Cienegueta barrio
673	323	108	6 785	85.9	8 903	5 019	1 104	660	29.4	8.8	Espinosa barrio
485	230	77	4 595	83.1	6 141	3 523	792	474	27.0	9.4	Vega Alta zona urbana (part)
262	177	57	2 492	93.1	3 395	1 778	496	263	29.4	10.3	Maricao barrio
4	4	1	60	86.7	82	40	9	4	26.8	8.0	Vega Alta zona urbana (part)
12	13	5	203	107.9	284	135	30	13	32.7	7.1	Mavilla barrio
644	302	111	6 364	93.3	8 393	4 452	1 057	588	31.8	8.6	Sabana barrio
137	61	22	1 093	92.5	1 456	766	220	121	30.8	10.5	Breñas comunidad
128	76	29	1 433	88.0	1 883	1 005	233	130	30.1	8.6	Ceiba comunidad (part)

Table 1. **Age and Sex: 2000**—Con.

[For information on confidentiality protection, nonsampling error, and definitions, see text]

Puerto Rico Municipio Municipio Subdivision Place	Total population	Median age	Age: Under 5 years	5 to 17 years	18 to 20 years	21 to 24 years	25 to 34 years	35 to 44 years	45 to 54 years	55 to 59 years	60 to 64 years
Vega Alta Municipio—Con.											
Sabana barrio—Con.											
Monserrate comunidad (part)	220	35.4	16	44	13	17	18	35	20	14	19
Sabana comunidad (part)	141	34.8	10	29	3	7	22	25	19	4	6
Vega Alta zona urbana (part)	185	31.7	11	41	10	13	30	21	23	5	11
Vega Alta barrio-pueblo	1 242	40.1	88	214	44	69	139	148	126	71	71
Vega Alta zona urbana (part)	1 242	40.1	88	214	44	69	139	148	126	71	71
Vega Baja Municipio	61 929	31.5	5 204	13 626	2 893	3 597	8 677	8 554	7 269	3 224	2 567
Algarrobo barrio	16 562	31.4	1 401	3 631	719	957	2 459	2 350	1 911	851	668
Coto Norte comunidad (part)	449	39.8	25	74	25	32	58	47	58	21	27
Vega Baja zona urbana (part)	10 416	30.8	902	2 252	419	626	1 628	1 271	1 169	586	477
Almirante Norte barrio	3 911	30.4	323	914	192	232	552	511	486	209	158
Almirante Sur barrio	3 325	31.7	271	766	124	191	469	404	362	199	159
Miranda comunidad	2 057	32.3	169	473	68	110	293	270	212	143	103
Cabo Caribe barrio	4 581	31.8	429	974	217	276	576	535	514	233	236
Vega Baja zona urbana (part)	3 417	33.5	295	681	154	208	439	409	376	176	200
Ceiba barrio	5 392	32.3	432	1 140	284	342	653	718	638	313	260
Ceiba comunidad (part)	1 004	33.7	82	185	53	63	130	126	118	63	46
Monserrate comunidad (part)	2 536	32.6	199	522	138	178	299	342	324	137	122
Sabana comunidad (part)	1 805	30.7	150	420	93	100	215	241	196	112	87
Cibuco barrio	54	34.5	5	16	1	2	4	7	6	2	5
Puerto Nuevo barrio	5 463	33.2	464	1 118	187	276	839	748	677	344	251
Pugnado Adentro barrio	1 327	33.5	94	287	67	74	172	174	167	76	62
Pugnado Afuera barrio	11 959	30.7	993	2 638	652	735	1 625	1 791	1 509	551	431
Vega Baja zona urbana (part)	8 634	32.1	652	1 835	505	557	1 046	1 320	1 196	433	316
Quebrada Arenas barrio	670	33.9	47	155	40	23	80	91	72	31	22
Río Abajo barrio	5 620	30.2	475	1 272	271	350	802	827	607	254	211
Vega Baja zona urbana (part)	5 454	30.1	466	1 243	260	333	778	804	584	246	208
Río Arriba barrio	451	29.8	48	105	17	21	83	47	46	32	12
Vega Baja barrio-pueblo	890	41.4	64	147	42	41	95	88	89	59	49
Vega Baja zona urbana (part)	890	41.4	64	147	42	41	95	88	89	59	49
Yeguada barrio	1 724	29.2	158	463	80	77	268	263	185	70	43
Vieques Municipio	9 106	34.5	711	1 993	381	435	1 090	1 067	1 111	549	506
Florida barrio	4 126	31.2	354	1 003	180	223	485	470	466	237	239
Vieques zona urbana (part)	705	23.7	87	200	43	41	85	80	51	27	20
Isabel II barrio-pueblo	1 459	39.3	108	263	55	59	179	156	140	92	91
Vieques zona urbana (part)	1 431	39.5	105	256	53	58	176	151	139	90	91
Llave barrio	8	55.0	-	1	-	-	-	2	1	-	1
Mosquito barrio	-	-	-	-	-	-	-	-	-	-	-
Puerto Diablo barrio	984	36.3	66	202	42	35	131	102	132	72	47
Vieques zona urbana (part)	-	-	-	-	-	-	-	-	-	-	-
Puerto Ferro barrio	856	34.4	72	192	37	40	96	109	118	52	28
Puerto Real barrio	1 673	36.8	111	332	67	78	199	228	254	96	100
Esperanza comunidad	1 092	37.7	76	208	45	52	120	146	167	63	69
Punta Arenas barrio	-	-	-	-	-	-	-	-	-	-	-
Villalba Municipio	27 913	26.9	2 525	7 104	1 618	1 939	3 990	3 729	2 904	1 021	814
Caonillas Abajo barrio	1 427	26.5	127	411	69	74	215	177	134	66	51
Caonillas Arriba barrio	1 811	23.2	181	542	112	127	210	280	145	53	39
Hato Puerco Abajo barrio	1 911	23.7	203	584	87	107	276	261	151	72	46
Hato Puerco Arriba barrio	8 922	26.5	728	2 156	611	740	1 221	1 178	988	319	236
Villalba zona urbana (part)	2 627	29.4	221	579	161	184	330	370	317	124	79
Vacas barrio	3 196	27.0	317	828	157	206	493	471	328	91	84
Villalba zona urbana (part)	-	-	-	-	-	-	-	-	-	-	-
Villalba barrio-pueblo	1 040	31.9	66	235	56	57	146	133	104	41	61
Villalba zona urbana (part)	1 040	31.9	66	235	56	57	146	133	104	41	61
Villalba Abajo barrio	3 054	31.1	250	679	138	186	449	376	381	132	123
Villalba Arriba barrio	6 552	26.3	653	1 669	388	442	980	853	673	247	174
Villalba zona urbana (part)	721	29.1	60	156	38	60	94	101	73	25	25
Yabucoa Municipio	39 246	30.3	3 159	8 576	2 083	2 655	5 656	5 470	4 808	1 717	1 417
Aguacate barrio	2 758	31.2	202	649	145	167	332	429	362	106	88
Calabazas barrio	7 998	29.6	639	1 802	484	545	1 097	1 046	946	378	329
Playita comunidad	2 192	28.4	196	488	138	165	326	258	268	99	86
Rosa Sánchez comunidad	1 221	30.9	86	280	79	77	147	172	154	69	47
Yabucoa zona urbana (part)	1 445	32.3	107	303	82	78	197	182	178	64	79
Camino Nuevo barrio	3 919	30.7	290	899	215	223	588	534	492	195	136
El Negro comunidad	1 656	30.8	121	403	84	91	239	234	182	81	51
Guayabota barrio	3 240	30.6	255	711	188	227	414	538	402	105	103
Jácanas barrio	3 303	31.3	235	735	180	215	471	503	462	127	95
Juan Martín barrio	3 483	32.4	280	701	169	220	511	500	459	159	144
Yabucoa zona urbana (part)	2 007	34.1	142	379	114	133	256	266	302	112	84
Limones barrio	3 770	32.1	287	804	167	250	524	515	483	195	146
Martorell comunidad	2 884	31.5	219	623	126	200	407	386	355	147	116
Playa barrio	4 761	26.8	512	1 051	203	372	909	565	525	186	126
Comunas comunidad	2 027	29.5	158	459	109	142	269	252	281	104	71
Tejas barrio	2 830	28.4	225	611	173	233	443	426	330	120	89
Yabucoa barrio-pueblo	3 184	35.3	234	613	159	203	367	414	347	146	161
Yabucoa zona urbana (part)	3 184	35.3	234	613	159	203	367	414	347	146	161
Yauco Municipio	46 384	31.8	3 477	10 316	2 319	2 855	6 254	6 403	5 710	2 188	1 849
Aguas Blancas barrio	316	27.0	18	101	21	13	39	52	37	3	7
Algarrobo barrio	483	31.9	31	126	19	24	66	68	62	19	11
Almácigo Alto barrio	1 905	30.6	157	426	91	138	241	282	261	76	70
Almácigo Bajo barrio	4 986	31.9	424	967	219	313	802	671	610	234	191
Yauco zona urbana (part)	2 431	29.2	253	455	101	175	453	315	270	97	75
Barina barrio	5 726	30.8	504	1 243	253	357	870	848	715	258	186
Yauco zona urbana (part)	20	60.0	-	-	-	2	1	2	3	2	3
Caimito barrio	647	26.9	66	176	36	29	86	97	71	20	12
Collores barrio	971	32.7	75	223	46	61	110	147	116	50	44
Diego Hernández barrio	1 645	31.7	122	362	79	102	226	185	217	74	72
Duey barrio	1 412	32.7	90	343	72	70	185	215	153	58	61
Frailes barrio	205	26.6	23	39	14	18	26	25	25	8	8
Jácana barrio	1 969	32.4	122	409	108	123	294	227	272	103	91

Table 1. **Age and Sex: 2000**—Con.

[For information on confidentiality protection, nonsampling error, and definitions, see text]

Age—Con.			Age and sex						Percent of total population		**Puerto Rico Municipio Municipio Subdivision Place**
			All ages		18 years and over		65 years and over				
65 to 74 years	75 to 84 years	85 years and over	Female	Males per 100 females	Total	Female	Total	Female	Under 18 years	65 years and over	
											Vega Alta Municipio—Con.
											Sabana barrio—Con.
19	3	2	119	84.9	160	89	24	15	27.3	10.9	Monserrate comunidad (part)
11	4	1	71	98.6	102	52	16	9	27.7	11.3	Sabana comunidad (part)
11	7	2	102	81.4	133	70	20	11	28.1	10.8	Vega Alta zona urbana (part)
134	103	35	664	87.0	940	513	272	158	24.3	21.9	Vega Alta barrio-pueblo
134	103	35	664	87.0	940	513	272	158	24.3	21.9	Vega Alta zona urbana (part)
3 712	1 947	659	32 078	93.1	43 099	22 739	6 318	3 444	30.4	10.2	Vega Baja Municipio
964	483	168	8 652	91.4	11 530	6 151	1 615	892	30.4	9.8	Algarrobo barrio
47	24	11	232	93.5	350	174	82	46	22.0	18.3	Coto Norte comunidad (part)
639	337	110	5 437	91.6	7 262	3 873	1 086	585	30.3	10.4	Vega Baja zona urbana (part)
211	102	21	2 021	93.5	2 674	1 404	334	178	31.6	8.5	Almirante Norte barrio
212	107	61	1 673	98.7	2 288	1 160	380	171	31.2	11.4	Almirante Sur barrio
133	53	30	1 077	91.0	1 415	746	216	116	31.2	10.5	Miranda comunidad
348	202	41	2 441	87.7	3 178	1 749	591	336	30.6	12.9	Cabo Caribe barrio
284	161	34	1 836	86.1	2 441	1 358	479	276	28.6	14.0	Vega Baja zona urbana (part)
370	178	64	2 761	95.3	3 820	1 975	612	343	29.2	11.4	Ceiba barrio
73	45	20	494	103.2	737	368	138	79	26.6	13.7	Ceiba comunidad (part)
182	70	23	1 285	97.4	1 815	923	275	150	28.4	10.8	Monserrate comunidad (part)
113	59	19	954	89.2	1 235	663	191	109	31.6	10.6	Sabana comunidad (part)
3	2	1	32	68.8	33	19	6	2	38.9	11.1	Cibuco barrio
332	178	49	2 775	96.9	3 881	2 002	559	304	29.0	10.2	Puerto Nuevo barrio
85	45	24	660	101.1	946	482	154	84	28.7	11.6	Pugnado Adentro barrio
625	300	109	6 300	89.8	8 328	4 489	1 034	568	30.4	8.6	Pugnado Afuera barrio
458	236	80	4 579	88.6	6 147	3 322	774	425	28.8	9.0	Vega Baja zona urbana (part)
49	36	24	344	94.8	468	229	109	57	30.1	16.3	Quebrada Arenas barrio
302	185	64	2 844	97.6	3 873	1 991	551	295	31.1	9.8	Río Abajo barrio
289	179	64	2 756	97.9	3 745	1 923	532	285	31.3	9.8	Vega Baja zona urbana (part)
25	6	9	234	92.7	298	159	40	19	33.9	8.9	Río Arriba barrio
114	81	21	458	94.3	679	362	216	136	23.7	24.3	Vega Baja barrio-pueblo
114	81	21	458	94.3	679	362	216	136	23.7	24.3	Vega Baja zona urbana (part)
72	42	3	883	95.2	1 103	567	117	59	36.0	6.8	Yeguada barrio
686	432	145	4 594	98.2	6 402	3 304	1 263	694	29.7	13.9	Vieques Municipio
252	160	57	2 085	97.9	2 769	1 448	469	255	32.9	11.4	Florida barrio
44	19	8	401	75.8	418	253	71	42	40.7	10.1	Vieques zona urbana (part)
146	123	47	783	86.3	1 088	590	316	190	25.4	21.7	Isabel II barrio-pueblo
145	122	45	768	86.3	1 070	579	312	186	25.2	21.8	Vieques zona urbana (part)
3	-	-	5	60.0	7	4	3	1	12.5	37.5	Llave barrio
-	-	-	-	(X)	-	-	-	-	(X)	(X)	Mosquito barrio
104	39	12	488	101.6	716	355	155	80	27.2	15.8	Puerto Diablo barrio
-	-	-	-	(X)	-	-	-	-	(X)	(X)	Vieques zona urbana (part)
63	40	9	431	98.6	592	303	112	63	30.8	13.1	Puerto Ferro barrio
118	70	20	802	108.6	1 230	604	208	105	26.5	12.4	Puerto Real barrio
80	51	15	526	107.6	808	398	146	77	26.0	13.4	Esperanza comunidad
-	-	-	-	(X)	-	-	-	-	(X)	(X)	Punta Arenas barrio
1 250	755	264	13 856	101.5	18 284	9 266	2 269	1 198	34.5	8.1	Villalba Municipio
52	35	16	682	109.2	889	459	103	56	37.7	7.2	Caonillas Abajo barrio
68	40	14	891	103.3	1 088	546	122	63	39.9	6.7	Caonillas Arriba barrio
65	40	19	956	99.9	1 124	572	124	56	41.2	6.5	Hato Puerco Abajo barrio
413	245	87	4 303	107.3	6 038	2 971	745	392	32.3	8.4	Hato Puerco Arriba barrio
145	93	24	1 337	96.5	1 827	955	262	149	30.5	10.0	Villalba zona urbana (part)
133	62	26	1 632	95.8	2 051	1 067	221	115	35.8	6.9	Vacas barrio
-	-	-	-	(X)	-	-	-	-	(X)	(X)	Villalba zona urbana (part)
74	51	16	542	91.9	739	393	141	88	28.9	13.6	Villalba barrio-pueblo
74	51	16	542	91.9	739	393	141	88	28.9	13.6	Villalba zona urbana (part)
193	106	41	1 519	101.1	2 125	1 059	340	180	30.4	11.1	Villalba Abajo barrio
252	176	45	3 331	96.7	4 230	2 199	473	248	35.4	7.2	Villalba Arriba barrio
43	35	11	381	89.2	505	272	89	49	30.0	12.3	Villalba zona urbana (part)
1 937	1 252	516	19 951	96.7	27 511	14 189	3 705	2 004	29.9	9.4	Yabucoa Municipio
152	87	39	1 384	99.3	1 907	952	278	150	30.9	10.1	Aguacate barrio
367	270	95	4 128	93.8	5 557	2 922	732	402	30.5	9.2	Calabazas barrio
91	57	20	1 176	86.4	1 508	809	168	96	31.2	7.7	Playita comunidad
53	47	10	638	91.4	855	460	110	64	30.0	9.0	Rosa Sánchez comunidad
86	67	22	730	97.9	1 035	533	175	98	28.4	12.1	Yabucoa zona urbana (part)
191	105	51	1 964	99.5	2 730	1 386	347	165	30.3	8.9	Camino Nuevo barrio
95	53	22	841	96.9	1 132	583	170	77	31.6	10.3	El Negro comunidad
145	115	37	1 552	108.8	2 274	1 099	297	158	29.8	9.2	Guayabota barrio
137	100	43	1 676	97.1	2 333	1 192	280	143	29.4	8.5	Jácanas barrio
198	102	40	1 787	94.9	2 502	1 323	340	178	28.2	9.8	Juan Martín barrio
122	71	26	1 058	89.7	1 486	810	219	117	26.0	10.9	Yabucoa zona urbana (part)
199	126	74	1 943	94.0	2 679	1 394	399	213	28.9	10.6	Limones barrio
155	97	53	1 488	93.8	2 042	1 062	305	163	29.2	10.6	Martorell comunidad
159	111	42	2 420	96.7	3 198	1 659	312	166	32.8	6.6	Playa barrio
96	60	26	1 064	90.5	1 410	750	182	107	30.4	9.0	Comunas comunidad
96	54	30	1 392	103.3	1 994	970	180	93	29.5	6.4	Tejas barrio
293	182	65	1 705	86.7	2 337	1 292	540	336	26.6	17.0	Yabucoa barrio-pueblo
293	182	65	1 705	86.7	2 337	1 292	540	336	26.6	17.0	Yabucoa zona urbana (part)
2 733	1 657	623	23 737	95.4	32 591	17 137	5 013	2 727	29.7	10.8	Yauco Municipio
17	8	-	148	113.5	197	99	25	13	37.7	7.9	Aguas Blancas barrio
33	19	5	235	105.5	326	166	57	32	32.5	11.8	Algarrobo barrio
95	48	20	940	102.7	1 322	663	163	87	30.6	8.6	Almácigo Alto barrio
297	194	64	2 572	93.9	3 595	1 871	555	289	27.9	11.1	Almácigo Bajo barrio
134	77	26	1 271	91.3	1 723	913	237	126	29.1	9.7	Yauco zona urbana (part)
269	170	53	2 966	93.1	3 979	2 111	492	278	30.5	8.6	Barina barrio
-	5	2	11	81.8	20	11	7	3	-	35.0	Yauco zona urbana (part)
28	23	3	326	98.5	405	202	54	25	37.4	8.3	Caimito barrio
45	36	18	463	109.7	673	320	99	51	30.7	10.2	Collores barrio
92	65	49	851	93.3	1 161	621	206	114	29.4	12.5	Diego Hernández barrio
79	64	22	716	97.2	979	507	165	85	30.7	11.7	Duey barrio
9	9	1	105	95.2	143	72	19	8	30.2	9.3	Frailes barrio
121	79	20	994	98.1	1 438	733	220	118	27.0	11.2	Jácana barrio

Table 1. **Age and Sex: 2000**—Con.

[For information on confidentiality protection, nonsampling error, and definitions, see text]

Puerto Rico **Municipio** **Municipio Subdivision** **Place**	Total population	Median age	Age								
			Under 5 years	5 to 17 years	18 to 20 years	21 to 24 years	25 to 34 years	35 to 44 years	45 to 54 years	55 to 59 years	60 to 64 years
Yauco Municipio—Con.											
Jácana barrio—Con.											
Yauco zona urbana (part)	430	35.1	22	99	22	12	59	59	36	26	23
Naranjo barrio	699	33.1	48	183	36	21	88	101	79	47	36
Quebradas barrio	836	29.5	75	197	43	51	137	89	79	43	36
Ranchera barrio	564	25.6	42	157	37	36	83	65	60	25	23
Río Prieto barrio	783	31.1	53	185	41	64	86	130	113	28	20
Rubias barrio	294	30.7	23	83	14	14	33	55	24	14	13
Sierra Alta barrio	1 119	31.4	81	252	66	75	146	140	109	55	60
Susúa Alta barrio	4 069	31.0	281	965	216	246	576	603	534	166	148
Yauco zona urbana (part)	2 581	30.4	160	663	149	152	352	414	357	87	75
Susúa Baja barrio	13 319	32.8	902	2 970	697	829	1 632	1 844	1 675	691	561
Palomas comunidad	2 321	32.9	163	498	110	150	289	304	291	111	110
Yauco zona urbana (part)	9 889	33.0	636	2 275	511	604	1 188	1 395	1 236	527	412
Vegas barrio	178	25.3	9	56	11	12	22	25	19	5	4
Yauco barrio-pueblo	4 258	34.5	331	853	200	259	506	534	479	211	195
Yauco zona urbana (part)	4 258	34.5	331	853	200	259	506	534	479	211	195

Table 1. **Age and Sex: 2000**—Con.

[For information on confidentiality protection, nonsampling error, and definitions, see text]

Age—Con.			Age and sex						Percent of total population		**Puerto Rico** **Municipio** **Municipio Subdivision** **Place**
			All ages		18 years and over		65 years and over				
65 to 74 years	75 to 84 years	85 years and over	Female	Males per 100 females	Total	Female	Total	Female	Under 18 years	65 years and over	
											Yauco Municipio—Con.
											Jácana barrio—Con.
46	23	3	218	97.2	309	165	72	39	28.1	16.7	Yauco zona urbana (part)
32	21	7	350	99.7	468	227	60	28	33.0	8.6	Naranjo barrio
54	25	7	422	98.1	564	284	86	40	32.5	10.3	Quebradas barrio
15	15	6	272	107.4	365	168	36	13	35.3	6.4	Ranchera barrio
29	26	8	377	107.7	545	254	63	31	30.4	8.0	Río Prieto barrio
10	7	4	139	111.5	188	92	21	9	36.1	7.1	Rubias barrio
73	41	21	527	112.3	786	383	135	65	29.8	12.1	Sierra Alta barrio
215	83	36	2 080	95.6	2 823	1 492	334	182	30.6	8.2	Susúa Alta barrio
105	48	19	1 350	91.2	1 758	952	172	103	31.9	6.7	Yauco zona urbana (part)
890	463	165	6 978	90.9	9 447	5 187	1 518	857	29.1	11.4	Susúa Baja barrio
149	104	42	1 200	93.4	1 660	885	295	166	28.5	12.7	Palomas comunidad
669	327	109	5 219	89.5	6 978	3 883	1 105	631	29.4	11.2	Yauco zona urbana (part)
7	7	1	83	114.5	113	59	15	8	36.5	8.4	Vegas barrio
323	254	113	2 193	94.2	3 074	1 626	690	394	27.8	16.2	Yauco barrio-pueblo
323	254	113	2 193	94.2	3 074	1 626	690	394	27.8	16.2	Yauco zona urbana (part)

Table 2. **Age and Sex: 2000**

[For information on confidentiality protection, nonsampling error, and definitions, see text]

Puerto Rico Municipio Municipio Subdivision and Place Subbarrio	Total population	Median age	Age: Under 5 years	5 to 17 years	18 to 20 years	21 to 24 years	25 to 34 years	35 to 44 years	45 to 54 years	55 to 59 years	60 to 64 years
Puerto Rico	**3 808 610**	**32.1**	**295 406**	**796 695**	**192 298**	**236 596**	**534 332**	**515 663**	**463 036**	**188 883**	**160 564**
MUNICIPIO											
Adjuntas Municipio	19 143	30.3	1 450	4 724	968	1 171	2 400	2 529	2 251	921	733
Aguada Municipio	42 042	31.3	3 234	9 295	2 263	2 663	5 902	6 451	5 127	1 886	1 569
Aguadilla Municipio	64 685	33.0	4 739	13 020	3 307	4 021	9 039	8 628	8 101	3 380	2 916
Aguas Buenas Municipio	29 032	31.4	2 290	6 231	1 512	1 888	3 917	4 096	3 617	1 411	1 193
Aibonito Municipio	26 493	31.7	1 957	6 131	1 359	1 479	3 549	3 854	3 120	1 164	1 039
Añasco Municipio	28 348	32.5	2 140	5 885	1 418	1 714	4 069	3 901	3 485	1 534	1 280
Arecibo Municipio	100 131	33.8	7 215	19 402	4 611	6 180	14 383	13 008	12 349	5 402	4 854
Arroyo Municipio	19 117	30.3	1 522	4 506	953	1 169	2 532	2 383	2 377	955	797
Barceloneta Municipio	22 322	31.1	1 932	4 693	981	1 391	3 441	2 674	2 738	1 177	857
Barranquitas Municipio	28 909	27.5	2 600	7 616	1 558	1 817	3 784	4 092	3 104	1 076	922
Bayamón Municipio	224 044	33.6	16 319	43 680	11 162	13 955	31 559	31 539	26 151	11 207	10 763
Cabo Rojo Municipio	46 911	34.9	3 454	8 564	2 088	2 550	6 851	5 699	5 985	2 771	2 483
Caguas Municipio	140 502	33.3	10 734	28 369	6 685	8 239	19 842	19 462	17 410	7 258	6 414
Camuy Municipio	35 244	31.5	2 827	7 500	1 747	2 185	5 197	4 718	4 356	1 733	1 324
Canóvanas Municipio	43 335	30.2	3 690	9 945	2 095	2 601	6 311	5 908	5 163	2 182	1 681
Carolina Municipio	186 076	33.5	13 793	35 141	9 025	11 576	27 382	24 532	23 600	10 776	9 142
Cataño Municipio	30 071	30.8	2 490	7 125	1 654	1 722	3 620	4 346	3 705	1 344	1 133
Cayey Municipio	47 370	32.5	3 594	9 902	2 439	2 955	6 410	6 452	5 874	2 366	1 950
Ceiba Municipio	18 004	30.1	1 525	3 709	808	1 272	3 237	2 495	1 844	828	721
Ciales Municipio	19 811	29.8	1 634	4 959	985	1 177	2 491	2 822	2 205	837	705
Cidra Municipio	42 753	30.4	3 423	9 684	2 267	2 703	6 033	6 308	5 245	1 919	1 510
Coamo Municipio	37 597	30.0	3 228	8 828	1 807	2 249	5 173	5 007	4 272	1 659	1 452
Comerío Municipio	20 002	30.5	1 524	4 759	1 135	1 168	2 639	2 934	2 364	851	763
Corozal Municipio	36 867	29.9	2 971	8 771	2 072	2 250	4 897	5 251	4 246	1 697	1 361
Culebra Municipio	1 868	36.0	138	379	75	90	233	263	253	108	92
Dorado Municipio	34 017	31.8	2 735	7 100	1 745	2 117	4 738	4 562	4 575	1 846	1 408
Fajardo Municipio	40 712	32.2	3 424	8 365	1 667	2 307	6 254	4 718	4 536	2 273	2 007
Florida Municipio	12 367	30.5	1 075	2 719	564	805	1 822	1 595	1 540	632	465
Guánica Municipio	21 888	30.9	1 729	4 801	1 197	1 439	2 828	2 432	2 875	1 167	957
Guayama Municipio	44 301	30.2	3 660	9 830	2 178	2 911	6 622	5 927	5 225	1 997	1 614
Guayanilla Municipio	23 072	30.9	1 781	5 143	1 238	1 479	3 088	2 952	2 839	1 139	929
Guaynabo Municipio	100 053	34.7	7 069	19 233	4 437	5 374	14 320	15 335	12 665	4 919	4 250
Gurabo Municipio	36 743	31.6	3 068	7 794	1 740	2 111	5 583	5 505	4 549	1 790	1 402
Hatillo Municipio	38 925	32.1	3 014	8 375	1 898	2 253	5 610	5 328	4 729	2 071	1 608
Hormigueros Municipio	16 614	36.5	1 082	2 849	755	967	2 352	1 975	2 206	1 034	1 017
Humacao Municipio	59 035	31.8	4 391	12 437	3 229	3 896	7 967	7 641	7 770	2 983	2 405
Isabela Municipio	44 444	33.1	3 242	9 114	2 185	2 549	6 339	6 003	5 477	2 346	1 948
Jayuya Municipio	17 318	28.0	1 483	4 442	902	1 112	2 304	2 280	2 024	699	548
Juana Díaz Municipio	50 531	28.9	4 422	12 090	2 536	3 282	7 326	6 745	5 590	2 231	1 822
Juncos Municipio	36 452	30.5	3 088	7 662	1 789	2 317	5 755	4 748	4 443	1 711	1 399
Lajas Municipio	26 261	34.0	1 921	5 275	1 149	1 549	3 588	3 153	3 471	1 521	1 284
Lares Municipio	34 415	31.7	2 616	7 915	1 734	1 992	4 532	4 566	4 083	1 710	1 338
Las Marías Municipio	11 061	30.8	829	2 514	577	741	1 493	1 508	1 367	515	446
Las Piedras Municipio	34 485	30.8	2 717	7 314	1 834	2 318	5 119	4 656	4 435	1 688	1 287
Loíza Municipio	32 537	27.2	2 849	8 592	1 767	2 047	4 441	4 726	3 603	1 235	970
Luquillo Municipio	19 817	31.9	1 627	4 152	971	1 155	2 840	2 525	2 431	1 091	909
Manatí Municipio	45 409	32.1	3 769	9 651	2 183	2 659	6 138	6 079	5 566	2 329	2 029
Maricao Municipio	6 449	29.1	530	1 550	374	436	786	874	787	264	250
Maunabo Municipio	12 741	31.1	916	2 938	648	753	1 775	1 606	1 543	616	548
Mayagüez Municipio	98 434	33.3	6 310	17 354	7 221	8 304	11 985	11 635	12 154	5 446	4 681
Moca Municipio	39 697	30.1	3 414	8 591	2 142	2 613	5 960	5 615	4 678	1 759	1 439
Morovis Municipio	29 965	27.9	2 820	7 581	1 549	1 820	4 339	4 225	3 086	1 124	1 001
Naguabo Municipio	23 753	31.1	1 793	5 118	1 128	1 586	3 428	2 898	2 877	1 233	1 044
Naranjito Municipio	29 709	30.3	2 428	6 958	1 629	1 853	3 924	4 324	3 505	1 384	1 015
Orocovis Municipio	23 844	28.6	2 133	6 032	1 214	1 359	3 334	3 270	2 551	939	766
Patillas Municipio	20 152	31.8	1 475	4 623	1 029	1 099	2 683	2 754	2 459	961	819
Peñuelas Municipio	26 719	27.6	2 321	6 916	1 430	1 675	3 700	3 530	2 949	1 122	867
Ponce Municipio	186 475	31.2	14 386	40 391	10 409	12 245	24 838	23 387	22 481	8 936	7 752
Quebradillas Municipio	25 450	31.0	2 038	5 605	1 338	1 560	3 614	3 379	3 075	1 277	1 053
Rincón Municipio	14 767	34.7	1 091	2 781	675	904	1 988	1 894	1 896	910	783
Río Grande Municipio	52 362	31.3	4 270	11 347	2 568	3 084	7 756	6 867	6 523	2 802	2 196
Sabana Grande Municipio	25 935	32.7	2 140	5 260	1 214	1 558	3 614	3 262	3 259	1 393	1 237
Salinas Municipio	31 113	29.9	2 756	7 207	1 574	1 903	4 244	3 855	3 753	1 443	1 220
San Germán Municipio	37 105	34.4	2 620	7 126	1 979	2 238	4 895	4 704	4 700	2 191	1 778
San Juan Municipio	434 374	35.0	30 660	77 005	20 784	27 771	60 915	59 076	53 842	21 203	18 863
San Lorenzo Municipio	40 997	31.5	3 276	8 948	2 114	2 397	5 907	5 865	4 860	1 874	1 594
San Sebastián Municipio	44 204	34.2	3 272	9 037	2 166	2 517	5 552	5 925	5 761	2 325	2 073
Santa Isabel Municipio	21 665	28.5	2 129	5 084	1 142	1 286	3 220	2 569	2 421	994	812
Toa Alta Municipio	63 929	29.5	6 050	14 853	3 108	3 709	10 137	10 120	7 164	2 545	2 032
Toa Baja Municipio	94 085	31.4	7 645	19 802	4 877	6 071	13 334	13 323	11 677	4 725	3 918
Trujillo Alto Municipio	75 728	31.7	6 152	16 018	3 725	4 613	11 037	11 222	9 520	3 693	2 953
Utuado Municipio	35 336	32.1	2 588	8 272	1 809	1 910	4 413	4 630	4 387	1 749	1 387
Vega Alta Municipio	37 910	31.0	3 103	8 498	1 909	2 286	5 337	5 320	4 385	1 907	1 634
Vega Baja Municipio	61 929	31.5	5 204	13 626	2 893	3 597	8 677	8 554	7 269	3 224	2 567
Vieques Municipio	9 106	34.5	711	1 993	381	435	1 090	1 067	1 111	549	506
Villalba Municipio	27 913	26.9	2 525	7 104	1 618	1 939	3 990	3 729	2 904	1 021	814
Yabucoa Municipio	39 246	30.3	3 159	8 576	2 083	2 655	5 656	5 470	4 808	1 717	1 417
Yauco Municipio	46 384	31.8	3 477	10 316	2 319	2 855	6 254	6 403	5 710	2 188	1 849
MUNICIPIO SUBDIVISION AND PLACE											
Aceitunas comunidad, Moca Municipio	1 688	27.1	144	415	101	126	242	244	166	57	66
Adjuntas zona urbana, Adjuntas Municipio	4 980	32.1	344	1 186	247	282	628	634	552	233	205
Aguada zona urbana, Aguada Municipio	3 871	37.9	264	698	180	229	436	470	512	220	216
Aguadilla zona urbana, Aguadilla Municipio	16 776	34.9	1 332	3 126	788	1 017	2 149	1 943	2 053	951	856

Table 2. **Age and Sex: 2000**—Con.

[For information on confidentiality protection, nonsampling error, and definitions, see text]

Age—Con.			Age and sex						Percent of total population		Puerto Rico Municipio Municipio Subdivision and Place Subbarrio
			All ages		18 years and over		65 years and over				
65 to 74 years	75 to 84 years	85 years and over	Female	Males per 100 females	Total	Female	Total	Female	Under 18 years	65 years and over	
240 951	**136 480**	**47 706**	**1 975 033**	**92.8**	**2 716 509**	**1 441 511**	**425 137**	**238 934**	**28.7**	**11.2**	**Puerto Rico**
											MUNICIPIO
1 088	632	276	9 774	95.9	12 969	6 779	1 996	1 073	32.3	10.4	Adjuntas Municipio
2 161	1 127	364	21 434	96.1	29 513	15 269	3 652	1 968	29.8	8.7	Aguada Municipio
4 426	2 297	811	32 968	96.2	46 926	24 245	7 534	4 121	27.5	11.6	Aguadilla Municipio
1 642	843	392	14 759	96.7	20 511	10 524	2 877	1 512	29.4	9.9	Aguas Buenas Municipio
1 538	956	347	13 569	95.2	18 405	9 646	2 841	1 591	30.5	10.7	Aibonito Municipio
1 723	881	318	14 588	94.3	20 323	10 607	2 922	1 527	28.3	10.3	Añasco Municipio
7 248	4 133	1 346	51 586	94.1	73 514	38 645	12 727	7 044	26.6	12.7	Arecibo Municipio
991	646	286	9 938	92.4	13 089	7 030	1 923	1 085	31.5	10.1	Arroyo Municipio
1 388	786	264	11 437	95.2	15 697	8 280	2 438	1 317	29.7	10.9	Barceloneta Municipio
1 324	771	245	14 729	96.3	18 693	9 723	2 340	1 293	35.3	8.1	Barranquitas Municipio
16 764	8 356	2 589	116 540	92.2	164 045	87 541	27 709	15 879	26.8	12.4	Bayamón Municipio
3 752	2 058	656	24 297	93.1	34 893	18 388	6 466	3 530	25.6	13.8	Cabo Rojo Municipio
9 384	4 975	1 730	74 106	89.6	101 399	54 920	16 089	9 241	27.8	11.5	Caguas Municipio
2 000	1 271	386	18 007	95.7	24 917	12 995	3 657	2 018	29.3	10.4	Camuy Municipio
2 261	1 119	379	22 187	95.3	29 700	15 557	3 759	1 985	31.5	8.7	Canóvanas Municipio
12 907	6 186	2 016	99 396	87.2	137 142	75 377	21 109	12 073	26.3	11.3	Carolina Municipio
1 673	974	285	15 783	90.5	20 456	11 118	2 932	1 680	32.0	9.8	Cataño Municipio
3 049	1 757	622	24 322	94.8	33 874	17 804	5 428	3 055	28.5	11.5	Cayey Municipio
906	492	167	8 947	101.2	12 770	6 406	1 565	855	29.1	8.7	Ceiba Municipio
1 127	628	241	9 940	99.3	13 218	6 697	1 996	1 029	33.3	10.1	Ciales Municipio
2 039	1 178	444	21 673	97.3	29 646	15 276	3 661	1 949	30.7	8.6	Cidra Municipio
2 185	1 190	547	19 280	95.0	25 541	13 441	3 922	2 154	32.1	10.4	Coamo Municipio
1 037	578	250	10 003	100.0	13 719	7 051	1 865	1 019	31.4	9.3	Comerío Municipio
1 978	1 029	344	18 737	96.8	25 125	12 934	3 351	1 796	31.8	9.1	Corozal Municipio
140	74	23	898	108.0	1 351	660	237	114	27.7	12.7	Culebra Municipio
1 858	1 005	328	17 608	93.2	24 182	12 731	3 191	1 745	28.9	9.4	Dorado Municipio
3 007	1 641	513	21 457	89.7	28 923	15 614	5 161	2 869	29.0	12.7	Fajardo Municipio
685	343	122	6 358	94.5	8 573	4 482	1 150	601	30.7	9.3	Florida Municipio
1 438	786	239	11 227	95.0	15 358	8 043	2 463	1 348	29.8	11.3	Guánica Municipio
2 381	1 429	527	22 286	98.8	30 811	15 671	4 337	2 434	30.5	9.8	Guayama Municipio
1 345	798	341	11 729	96.7	16 148	8 386	2 484	1 350	30.0	10.8	Guayanilla Municipio
7 168	3 951	1 332	52 196	91.7	73 751	39 506	12 451	7 142	26.3	12.4	Guaynabo Municipio
1 872	986	343	18 807	95.4	25 881	13 424	3 201	1 679	29.6	8.7	Gurabo Municipio
2 336	1 246	457	20 077	93.9	27 536	14 418	4 039	2 175	29.3	10.4	Hatillo Municipio
1 344	724	309	8 812	88.5	12 683	6 899	2 377	1 299	23.7	14.3	Hormigueros Municipio
3 656	1 990	670	30 846	91.4	42 207	22 673	6 316	3 574	28.5	10.7	Humacao Municipio
2 989	1 676	576	22 981	93.4	32 088	16 854	5 241	2 863	27.8	11.8	Isabela Municipio
852	493	179	8 606	101.2	11 393	5 716	1 524	770	34.2	8.8	Jayuya Municipio
2 536	1 438	513	25 740	96.3	34 019	17 708	4 487	2 423	32.7	8.9	Juana Díaz Municipio
2 010	1 114	416	18 860	93.3	25 702	13 548	3 540	1 973	29.5	9.7	Juncos Municipio
1 896	1 123	331	13 443	95.4	19 065	10 044	3 350	1 829	27.4	12.8	Lajas Municipio
2 185	1 248	496	17 512	96.5	23 884	12 365	3 929	2 087	30.6	11.4	Lares Municipio
600	321	150	5 642	96.0	7 718	3 980	1 071	553	30.2	9.7	Las Marías Municipio
1 757	957	403	17 659	95.3	24 454	12 723	3 117	1 610	29.1	9.0	Las Piedras Municipio
1 290	742	275	16 980	91.6	21 096	11 371	2 307	1 309	35.2	7.1	Loíza Municipio
1 234	670	212	10 175	94.8	14 038	7 295	2 116	1 112	29.2	10.7	Luquillo Municipio
2 965	1 522	519	23 665	91.9	31 989	17 098	5 006	2 738	29.6	11.0	Manatí Municipio
326	191	81	3 284	96.4	4 369	2 241	598	299	32.3	9.3	Maricao Municipio
708	471	219	6 457	97.3	8 887	4 521	1 398	748	30.2	11.0	Maunabo Municipio
7 485	4 321	1 538	51 297	91.9	74 770	39 729	13 344	7 719	24.0	13.6	Mayagüez Municipio
1 937	1 139	410	20 220	96.3	27 692	14 319	3 486	1 780	30.2	8.8	Moca Municipio
1 381	780	259	15 035	99.3	19 564	9 998	2 420	1 262	34.7	8.1	Morovis Municipio
1 426	873	349	12 003	97.9	16 842	8 580	2 648	1 375	29.1	11.1	Naguabo Municipio
1 446	883	360	14 965	98.5	20 323	10 364	2 689	1 448	31.6	9.1	Naranjito Municipio
1 233	732	281	11 826	101.6	15 679	7 857	2 246	1 220	34.2	9.4	Orocovis Municipio
1 189	746	315	10 170	98.2	14 054	7 217	2 250	1 171	30.3	11.2	Patillas Municipio
1 249	683	277	13 516	97.7	17 482	8 994	2 209	1 154	34.6	8.3	Peñuelas Municipio
11 912	7 068	2 670	96 534	93.2	131 698	69 692	21 650	12 415	29.4	11.6	Ponce Municipio
1 434	835	242	12 928	96.9	17 807	9 180	2 511	1 367	30.0	9.9	Quebradillas Municipio
1 061	584	200	7 578	94.9	10 895	5 679	1 845	1 000	26.2	12.5	Rincón Municipio
2 965	1 441	543	26 723	95.9	36 745	19 216	4 949	2 647	29.8	9.5	Río Grande Municipio
1 618	1 019	361	13 490	92.3	18 535	9 862	2 998	1 633	28.5	11.6	Sabana Grande Municipio
1 745	1 048	365	16 068	93.6	21 150	11 180	3 158	1 723	32.0	10.2	Salinas Municipio
2 601	1 643	630	19 250	92.8	27 359	14 501	4 874	2 682	26.3	13.1	San Germán Municipio
33 848	22 746	7 661	234 589	85.2	326 709	181 623	64 255	39 506	24.8	14.8	San Juan Municipio
2 274	1 380	508	20 811	97.0	28 773	14 886	4 162	2 233	29.8	10.2	San Lorenzo Municipio
3 211	1 782	583	22 611	95.5	31 895	16 592	5 576	2 945	27.8	12.6	San Sebastián Municipio
1 145	634	229	11 198	93.5	14 452	7 677	2 008	1 133	33.3	9.3	Santa Isabel Municipio
2 616	1 179	416	32 749	95.2	43 026	22 496	4 211	2 213	32.7	6.6	Toa Alta Municipio
5 332	2 587	794	48 876	92.5	66 638	35 513	8 713	4 784	29.2	9.3	Toa Baja Municipio
3 967	2 045	783	39 408	92.2	53 558	28 674	6 795	3 837	29.3	9.0	Trujillo Alto Municipio
2 337	1 399	455	17 862	97.8	24 476	12 694	4 191	2 202	30.7	11.9	Utuado Municipio
2 052	1 088	391	19 805	91.4	26 309	14 129	3 531	1 980	30.6	9.3	Vega Alta Municipio
3 712	1 947	659	32 078	93.1	43 099	22 739	6 318	3 444	30.4	10.2	Vega Baja Municipio
686	432	145	4 594	98.2	6 402	3 304	1 263	694	29.7	13.9	Vieques Municipio
1 250	755	264	13 856	101.5	18 284	9 266	2 269	1 198	34.5	8.1	Villalba Municipio
1 937	1 252	516	19 951	96.7	27 511	14 189	3 705	2 004	29.9	9.4	Yabucoa Municipio
2 733	1 657	623	23 737	95.4	32 591	17 137	5 013	2 727	29.7	10.8	Yauco Municipio
											MUNICIPIO SUBDIVISION AND PLACE
67	41	19	884	91.0	1 129	593	127	72	33.1	7.5	Aceitunas comunidad, Moca Municipio
358	213	98	2 680	85.8	3 450	1 923	669	401	30.7	13.4	Adjuntas zona urbana, Adjuntas Municipio
378	212	56	2 087	85.5	2 909	1 583	646	371	24.9	16.7	Aguada zona urbana, Aguada Municipio
1 406	845	310	8 737	92.0	12 318	6 611	2 561	1 443	26.6	15.3	Aguadilla zona urbana, Aguadilla Municipio

Table 2. **Age and Sex: 2000**—Con.

[For information on confidentiality protection, nonsampling error, and definitions, see text]

Puerto Rico Municipio Municipio Subdivision and Place Subbarrio	Total population	Median age	Age: Under 5 years	5 to 17 years	18 to 20 years	21 to 24 years	25 to 34 years	35 to 44 years	45 to 54 years	55 to 59 years	60 to 64 years
MUNICIPIO SUBDIVISION AND PLACE—Con.											
Aguas Buenas zona urbana, Aguas Buenas Municipio	4 368	33.1	328	947	195	246	580	517	504	253	214
Aguas Claras comunidad, Ceiba Municipio	3 499	33.8	258	742	154	193	471	398	405	239	196
Aguilita comunidad, Juana Díaz Municipio	4 922	25.4	551	1 319	217	335	821	562	525	164	137
Aibonito zona urbana, Aibonito Municipio	9 269	33.6	618	1 975	485	556	1 168	1 240	1 139	453	382
Añasco zona urbana, Añasco Municipio	5 880	35.6	416	1 042	312	375	750	679	763	358	325
Animas comunidad, Arecibo Municipio	1 450	35.2	104	271	61	99	186	186	195	79	90
Antón Ruíz comunidad, Humacao Municipio	1 764	31.0	148	392	83	109	240	237	231	82	72
Arecibo zona urbana, Arecibo Municipio	49 318	35.1	3 384	9 392	2 289	2 912	6 612	6 213	6 179	2 811	2 562
Arroyo zona urbana, Arroyo Municipio	7 244	33.1	500	1 555	377	460	880	832	1 034	433	344
Bairoa comunidad, Caguas Municipio	2 365	32.6	192	451	133	166	315	309	298	108	122
Bajadero comunidad, Arecibo Municipio	3 877	35.0	249	769	175	206	539	466	503	252	183
Bajandas comunidad, Humacao Municipio	1 418	35.6	115	256	59	101	166	177	211	97	80
Barahona comunidad, Morovis Municipio	2 632	26.9	267	657	149	175	372	334	289	117	72
Barceloneta zona urbana, Barceloneta Municipio	4 253	32.0	392	920	173	253	541	425	539	254	179
Barranquitas zona urbana, Barranquitas Municipio	2 910	28.4	282	719	153	176	348	347	268	114	96
Bartolo comunidad, Río Grande Municipio	1 260	33.6	98	242	58	81	173	140	212	84	61
Bayamón zona urbana, Bayamón Municipio	203 499	33.7	14 706	39 291	10 040	12 703	28 873	28 459	23 526	10 197	9 902
Bayamón comunidad, Cidra Municipio	1 699	28.6	161	407	76	113	283	226	182	82	45
Benítez comunidad, Canóvanas Municipio	1 334	30.1	107	322	70	75	173	174	175	58	50
Betances comunidad, Cabo Rojo Municipio	835	41.2	54	124	31	53	95	97	110	58	65
Boqueron comunidad, Cabo Rojo Municipio	2 017	38.5	132	345	88	111	243	268	260	131	110
Boquerón comunidad, Las Piedras Municipio	1 218	35.0	89	206	73	68	173	180	156	68	51
Breñas comunidad, Vega Alta Municipio	2 104	32.4	185	463	89	108	281	332	214	93	119
Buena Vista comunidad, Arroyo Municipio	2 026	31.3	151	455	110	120	282	255	255	105	80
Búfalo comunidad, Barceloneta Municipio	1 108	33.9	78	245	55	60	141	168	127	73	42
Cabán comunidad, Aguadilla Municipio	3 959	29.9	317	950	218	229	551	470	488	180	153
Cabo Rojo zona urbana, Cabo Rojo Municipio	10 610	37.5	688	1 788	461	589	1 444	1 211	1 366	632	600
Cacao comunidad, Quebradillas Municipio	2 068	28.7	163	502	125	124	323	281	244	84	63
Caguas zona urbana, Caguas Municipio	88 680	33.8	6 660	17 225	4 254	5 308	12 421	11 322	10 939	4 852	4 351
Campanilla comunidad, Toa Baja Municipio	7 757	27.4	765	1 974	430	457	1 038	1 027	859	294	325
Campo Rico comunidad, Canóvanas Municipio	3 218	30.2	267	733	173	217	387	446	402	175	124
Camuy zona urbana, Camuy Municipio	4 013	36.7	290	696	172	214	562	466	498	234	212
Candelaria comunidad, Toa Baja Municipio	17 300	32.5	1 214	3 955	938	1 003	2 146	3 072	2 257	717	587
Candelaria Arenas comunidad, Toa Baja Municipio	5 854	29.7	544	1 270	324	391	801	718	764	294	272
Candelero Arriba comunidad, Humacao Municipio	1 346	34.9	85	271	81	84	153	179	197	67	66
Canóvanas zona urbana, Canóvanas Municipio	8 069	32.3	665	1 674	323	496	1 203	1 171	866	462	373
Capitanejo comunidad	3 209	28.4	318	779	140	200	490	427	378	141	102
Juana Díaz Municipio (part)	2 629	28.2	255	667	110	156	429	363	302	112	70
Ponce Municipio (part)	580	31.2	63	112	30	44	61	64	76	29	32
Carolina zona urbana, Carolina Municipio	168 164	33.6	12 429	31 435	8 181	10 484	24 824	22 047	21 274	9 782	8 354
Carrizales comunidad, Hatillo Municipio	2 556	30.6	205	599	119	139	406	330	261	138	100
Cataño zona urbana, Cataño Municipio	30 071	30.8	2 490	7 125	1 654	1 722	3 620	4 346	3 705	1 344	1 133
Cayey zona urbana, Cayey Municipio	19 940	34.1	1 508	3 863	1 086	1 282	2 470	2 432	2 349	1 044	932
Cayuco comunidad, Utuado Municipio	1 284	29.0	112	335	63	75	159	166	151	58	49
Ceiba zona urbana, Ceiba Municipio	6 277	32.3	492	1 275	271	383	979	687	806	353	311
Ceiba comunidad	3 698	31.8	291	787	187	234	515	504	443	212	154
Vega Alta Municipio (part)	2 694	31.0	209	602	134	171	385	378	325	149	108
Vega Baja Municipio (part)	1 004	33.7	82	185	53	63	130	126	118	63	46
Celada comunidad, Gurabo Municipio	4 435	29.4	435	937	217	260	837	642	514	175	141
Central Aguirre comunidad, Salinas Municipio	1 588	29.6	122	406	88	92	187	212	218	52	69
Ciales zona urbana, Ciales Municipio	3 082	33.8	227	685	122	180	382	413	319	153	149
Cidra zona urbana, Cidra Municipio	4 881	33.4	333	1 054	272	301	581	616	565	251	236
Coamo zona urbana, Coamo Municipio	12 356	31.9	1 009	2 729	612	690	1 605	1 492	1 457	553	528
Coco comunidad, Salinas Municipio	5 803	27.7	565	1 456	296	362	839	803	674	206	180
Comerío zona urbana, Comerío Municipio	4 478	31.6	328	1 054	243	243	566	596	541	191	183
Comunas comunidad, Yabucoa Municipio	2 027	29.5	158	459	109	142	269	252	281	104	71
Coquí comunidad, Salinas Municipio	3 590	28.2	345	885	172	222	561	451	357	169	109
Corazón comunidad, Guayama Municipio	2 925	27.0	272	769	169	163	450	349	342	116	87
Corcovado comunidad, Hatillo Municipio	1 527	33.4	107	333	61	73	217	166	224	87	79
Corozal zona urbana, Corozal Municipio	11 444	30.6	904	2 583	647	770	1 413	1 643	1 359	561	435
Coto Laurel comunidad, Ponce Municipio	3 606	33.6	258	657	210	275	460	425	509	202	154
Coto Norte comunidad	1 381	35.9	90	257	69	80	186	164	150	73	104
Manatí Municipio (part)	932	34.8	65	183	44	48	128	117	92	52	77
Vega Baja Municipio (part)	449	39.8	25	74	25	32	58	47	58	21	27
Culebra zona urbana, Culebra Municipio	1 418	32.5	116	318	63	70	185	206	178	67	66
Daguao comunidad, Naguabo Municipio	1 488	32.6	116	322	73	77	201	154	203	89	75
Dorado zona urbana, Dorado Municipio	12 747	33.3	987	2 503	642	805	1 738	1 681	1 817	706	579
Duque comunidad, Naguabo Municipio	1 529	35.4	96	311	78	97	176	204	195	84	90
El Mangó comunidad, Juncos Municipio	1 979	32.2	133	351	110	118	368	263	252	80	59
El Negro comunidad, Yabucoa Municipio	1 656	30.8	121	403	84	91	239	234	182	81	51
El Ojo comunidad, Santa Isabel Municipio	1 713	30.3	159	375	91	105	213	187	226	97	84
Emajagua comunidad, Maunabo Municipio	3 099	29.8	243	710	184	195	441	426	385	133	119
Esperanza comunidad, Vieques Municipio	1 092	37.7	76	208	45	52	120	146	167	63	69
Espino comunidad, Añasco Municipio	1 422	35.0	86	277	83	83	183	177	199	88	64
Fajardo zona urbana, Fajardo Municipio	33 286	31.9	2 842	6 881	1 422	1 915	5 061	3 873	3 620	1 764	1 638
Florida zona urbana, Florida Municipio	5 652	30.9	504	1 195	264	364	830	674	719	318	224
Fránquez comunidad, Morovis Municipio	2 021	29.9	161	468	125	129	260	278	227	75	84
Fuig comunidad, Guánica Municipio	1 204	34.5	88	238	57	74	150	137	172	73	72
Galateo comunidad, Toa Alta Municipio	2 705	27.3	260	670	163	161	370	333	323	116	108
Garrochales comunidad, Barceloneta Municipio	1 208	33.9	90	226	48	86	177	146	142	75	58

Table 2. **Age and Sex: 2000**—Con.

[For information on confidentiality protection, nonsampling error, and definitions, see text]

Age—Con.			Age and sex						Percent of total population		**Puerto Rico** **Municipio** **Municipio Subdivision and Place** **Subbarrio**
			All ages		18 years and over		65 years and over				
65 to 74 years	75 to 84 years	85 years and over	Female	Males per 100 females	Total	Female	Total	Female	Under 18 years	65 years and over	
											MUNICIPIO SUBDIVISION AND PLACE—Con.
331	168	85	2 352	85.7	3 093	1 674	584	347	29.2	13.4	Aguas Buenas zona urbana, Aguas Buenas Municipio
262	132	49	1 814	92.9	2 499	1 325	443	237	28.6	12.7	Aguas Claras comunidad, Ceiba Municipio
181	89	21	2 550	93.0	3 052	1 617	291	142	38.0	5.9	Aguilita comunidad, Juana Díaz Municipio
655	446	152	4 861	90.7	6 676	3 612	1 253	772	28.0	13.5	Aibonito zona urbana, Aibonito Municipio
492	270	98	3 094	90.0	4 422	2 393	860	476	24.8	14.6	Añasco zona urbana, Añasco Municipio
100	62	17	744	94.9	1 075	569	179	92	25.9	12.3	Animas comunidad, Arecibo Municipio
95	58	17	936	88.5	1 224	666	170	103	30.6	9.6	Antón Ruíz comunidad, Humacao Municipio
3 909	2 278	777	26 039	89.4	36 542	19 783	6 964	3 951	25.9	14.1	Arecibo zona urbana, Arecibo Municipio
421	273	135	3 904	85.6	5 189	2 897	829	501	28.4	11.4	Arroyo zona urbana, Arroyo Municipio
148	86	37	1 188	99.1	1 722	868	271	144	27.2	11.5	Bairoa comunidad, Caguas Municipio
299	181	55	2 048	89.3	2 859	1 545	535	284	26.3	13.8	Bajadero comunidad, Arecibo Municipio
84	51	21	761	86.3	1 047	563	156	94	26.2	11.0	Bajandas comunidad, Humacao Municipio
103	66	31	1 348	95.3	1 708	876	200	108	35.1	7.6	Barahona comunidad, Morovis Municipio
329	183	65	2 179	95.2	2 941	1 554	577	316	30.8	13.6	Barceloneta zona urbana, Barceloneta Municipio
222	149	36	1 552	87.5	1 909	1 066	407	255	34.4	14.0	Barranquitas zona urbana, Barranquitas Municipio
66	32	13	629	100.3	920	463	111	57	27.0	8.8	Bartolo comunidad, Río Grande Municipio
15 668	7 780	2 354	106 321	91.4	149 502	80 206	25 802	14 927	26.5	12.7	Bayamón zona urbana, Bayamón Municipio
70	36	18	855	98.7	1 131	580	124	62	33.4	7.3	Bayamón comunidad, Cidra Municipio
76	38	16	685	94.7	905	476	130	60	32.2	9.7	Benítez comunidad, Canóvanas Municipio
76	51	21	408	104.7	657	324	148	69	21.3	17.7	Betances comunidad, Cabo Rojo Municipio
189	113	27	1 042	93.6	1 540	807	329	182	23.6	16.3	Boqueron comunidad, Cabo Rojo Municipio
103	35	16	621	96.1	923	470	154	82	24.2	12.6	Boquerón comunidad, Las Piedras Municipio
137	61	22	1 093	92.5	1 456	766	220	121	30.8	10.5	Breñas comunidad, Vega Alta Municipio
102	77	34	1 028	97.1	1 420	721	213	114	29.9	10.5	Buena Vista comunidad, Arroyo Municipio
64	43	12	554	100.0	785	414	119	66	29.2	10.7	Búfalo comunidad, Barceloneta Municipio
247	123	33	2 127	86.1	2 692	1 479	403	219	32.0	10.2	Cabán comunidad, Aguadilla Municipio
1 044	597	190	5 731	85.1	8 134	4 537	1 831	1 081	23.3	17.3	Cabo Rojo zona urbana, Cabo Rojo Municipio
80	63	16	1 054	96.2	1 403	725	159	94	32.2	7.7	Cacao comunidad, Quebradillas Municipio
6 736	3 477	1 135	47 987	84.8	64 795	36 223	11 348	6 739	26.9	12.8	Caguas zona urbana, Caguas Municipio
367	162	59	3 939	96.9	5 018	2 668	588	299	35.3	7.6	Campanilla comunidad, Toa Baja Municipio
174	93	27	1 585	103.0	2 218	1 114	294	144	31.1	9.1	Campo Rico comunidad, Canóvanas Municipio
356	245	68	2 092	91.8	3 027	1 608	669	382	24.6	16.7	Camuy zona urbana, Camuy Municipio
875	404	132	8 983	92.6	12 131	6 453	1 411	763	29.9	8.2	Candelaria comunidad, Toa Baja Municipio
294	132	50	3 029	93.3	4 040	2 114	476	259	31.0	8.1	Candelaria Arenas comunidad, Toa Baja Municipio
97	50	16	701	92.0	990	516	163	83	26.4	12.1	Candelero Arriba comunidad, Humacao Municipio
508	248	80	4 297	87.8	5 730	3 166	836	494	29.0	10.4	Canóvanas zona urbana, Canóvanas Municipio
126	79	29	1 671	92.0	2 112	1 142	234	127	34.2	7.3	Capitanejo comunidad
94	49	22	1 373	91.5	1 707	923	165	86	35.1	6.3	Juana Díaz Municipio (part)
32	30	7	298	94.6	405	219	69	41	30.2	11.9	Ponce Municipio (part)
11 816	5 711	1 827	90 305	86.2	124 300	68 756	19 354	11 217	26.1	11.5	Carolina zona urbana, Carolina Municipio
148	82	29	1 344	90.2	1 752	934	259	141	31.5	10.1	Carrizales comunidad, Hatillo Municipio
1 673	974	285	15 783	90.5	20 456	11 118	2 932	1 680	32.0	9.8	Cataño zona urbana, Cataño Municipio
1 620	1 000	354	10 606	88.0	14 569	8 010	2 974	1 771	26.9	14.9	Cayey zona urbana, Cayey Municipio
66	33	17	646	98.8	837	438	116	59	34.8	9.0	Cayuco comunidad, Utuado Municipio
399	246	75	3 359	86.9	4 510	2 470	720	411	28.2	11.5	Ceiba zona urbana, Ceiba Municipio
201	121	49	1 927	91.9	2 620	1 373	371	209	29.2	10.0	Ceiba comunidad
128	76	29	1 433	88.0	1 883	1 005	233	130	30.1	8.6	Vega Alta Municipio (part)
73	45	20	494	103.2	737	368	138	79	26.6	13.7	Vega Baja Municipio (part)
173	82	22	2 247	97.4	3 063	1 575	277	136	30.9	6.2	Celada comunidad, Gurabo Municipio
75	52	15	807	96.8	1 060	565	142	80	33.2	8.9	Central Aguirre comunidad, Salinas Municipio
254	146	52	1 566	96.8	2 170	1 132	452	255	29.6	14.7	Ciales zona urbana, Ciales Municipio
377	204	91	2 560	90.7	3 494	1 878	672	408	28.4	13.8	Cidra zona urbana, Cidra Municipio
859	552	270	6 556	88.5	8 618	4 739	1 681	1 008	30.3	13.6	Coamo zona urbana, Coamo Municipio
231	138	53	2 963	95.8	3 782	2 008	422	230	34.8	7.3	Coco comunidad, Salinas Municipio
287	184	62	2 341	91.3	3 096	1 691	533	332	30.9	11.9	Comerío zona urbana, Comerío Municipio
96	60	26	1 064	90.5	1 410	750	182	107	30.4	9.0	Comunas comunidad, Yabucoa Municipio
167	115	37	1 880	91.0	2 360	1 242	319	184	34.3	8.9	Coquí comunidad, Salinas Municipio
117	63	28	1 507	94.1	1 884	969	208	108	35.6	7.1	Corazón comunidad, Guayama Municipio
107	55	18	795	92.1	1 087	568	180	101	28.8	11.8	Corcovado comunidad, Hatillo Municipio
701	316	112	5 991	91.0	7 957	4 262	1 129	638	30.5	9.9	Corozal zona urbana, Corozal Municipio
235	156	65	1 898	90.0	2 691	1 477	456	275	25.4	12.6	Coto Laurel comunidad, Ponce Municipio
123	62	23	752	83.6	1 034	562	208	118	25.1	15.1	Coto Norte comunidad
76	38	12	520	79.2	684	388	126	72	26.6	13.5	Manatí Municipio (part)
47	24	11	232	93.5	350	174	82	46	22.0	18.3	Vega Baja Municipio (part)
86	45	18	694	104.3	984	492	149	76	30.6	10.5	Culebra zona urbana, Culebra Municipio
109	52	17	751	98.1	1 050	535	178	93	29.4	12.0	Daguao comunidad, Naguabo Municipio
742	427	120	6 669	91.1	9 257	4 937	1 289	705	27.4	10.1	Dorado zona urbana, Dorado Municipio
114	54	30	788	94.0	1 122	577	198	98	26.6	12.9	Duque comunidad, Naguabo Municipio
112	85	48	939	110.8	1 495	707	245	146	24.5	12.4	El Mangó comunidad, Juncos Municipio
95	53	22	841	96.9	1 132	583	170	77	31.6	10.3	El Negro comunidad, Yabucoa Municipio
100	54	22	873	96.2	1 179	608	176	96	31.2	10.3	El Ojo comunidad, Santa Isabel Municipio
142	86	35	1 585	95.5	2 146	1 089	263	128	30.8	8.5	Emajagua comunidad, Maunabo Municipio
80	51	15	526	107.6	808	398	146	77	26.0	13.4	Esperanza comunidad, Vieques Municipio
88	59	35	754	88.6	1 059	571	182	102	25.5	12.8	Espino comunidad, Añasco Municipio
2 469	1 370	431	17 630	88.8	23 563	12 831	4 270	2 420	29.2	12.8	Fajardo zona urbana, Fajardo Municipio
331	176	53	2 949	91.7	3 953	2 086	560	295	30.1	9.9	Florida zona urbana, Florida Municipio
130	70	14	1 002	101.7	1 392	719	214	111	31.1	10.6	Fránquez comunidad, Morovis Municipio
83	43	17	609	97.7	878	458	143	83	27.1	11.9	Fuig comunidad, Guánica Municipio
118	55	28	1 371	97.3	1 775	911	201	105	34.4	7.4	Galateo comunidad, Toa Alta Municipio
94	53	13	612	97.4	892	478	160	90	26.2	13.2	Garrochales comunidad, Barceloneta Municipio

Table 2. **Age and Sex: 2000**—Con.

[For information on confidentiality protection, nonsampling error, and definitions, see text]

Puerto Rico Municipio Municipio Subdivision and Place Subbarrio	Total population	Median age	Age: Under 5 years	5 to 17 years	18 to 20 years	21 to 24 years	25 to 34 years	35 to 44 years	45 to 54 years	55 to 59 years	60 to 64 years
MUNICIPIO SUBDIVISION AND PLACE—Con.											
G. L. García comunidad, Cayey Municipio	1 798	31.7	112	420	102	107	244	263	225	96	59
Guánica zona urbana, Guánica Municipio	9 247	33.4	696	1 946	499	565	1 075	956	1 181	558	448
Guayabal comunidad, Juana Díaz Municipio	2 377	29.8	206	536	115	170	309	299	264	105	102
Guayama zona urbana, Guayama Municipio	21 624	31.7	1 869	4 623	1 042	1 301	2 857	2 813	2 610	1 052	857
Guayanilla zona urbana, Guayanilla Municipio	5 110	36.7	302	987	248	315	595	608	690	317	287
Guaynabo zona urbana, Guaynabo Municipio	78 806	35.0	5 534	14 869	3 396	4 069	11 522	12 232	9 999	3 721	3 338
Gurabo zona urbana, Gurabo Municipio	9 046	33.0	697	1 925	438	537	1 176	1 259	1 154	466	376
Hatillo zona urbana, Hatillo Municipio	5 321	35.0	330	1 185	255	270	621	799	660	283	243
Hato Arriba comunidad, San Sebastián Municipio	732	37.5	53	134	39	32	84	121	89	33	40
Hato Candal comunidad, Río Grande Municipio	2 453	31.5	208	549	134	137	315	316	312	147	97
Hormigueros zona urbana, Hormigueros Municipio	12 444	38.1	747	2 065	529	720	1 699	1 430	1 614	814	845
H. Rivera Colón comunidad, Toa Alta Municipio	2 379	30.3	214	548	122	142	320	306	253	131	118
Humacao zona urbana, Humacao Municipio	20 682	33.6	1 416	4 091	1 221	1 379	2 571	2 562	2 622	1 100	925
Imbéry comunidad, Barceloneta Municipio	3 021	29.7	274	653	137	218	472	357	354	136	121
Indios comunidad, Guayanilla Municipio	1 739	30.6	123	393	88	127	235	207	242	91	75
Ingenio comunidad, Toa Baja Municipio	5 664	28.5	588	1 333	292	354	786	771	602	248	215
Isabela zona urbana, Isabela Municipio	12 818	33.9	901	2 553	585	708	1 838	1 607	1 559	746	630
Jagual comunidad, San Lorenzo Municipio	1 402	28.7	119	329	70	103	241	193	145	59	48
Jauca comunidad, Santa Isabel Municipio	1 838	30.6	150	430	108	104	235	218	232	77	80
Jayuya zona urbana, Jayuya Municipio	3 516	31.2	287	800	194	239	408	404	411	149	156
Jobos comunidad, Guayama Municipio	3 475	28.9	280	831	205	240	437	438	403	182	132
Juana Díaz zona urbana, Juana Díaz Municipio	9 505	33.7	666	1 972	520	626	1 108	1 197	1 142	509	450
Juncal comunidad, San Sebastián Municipio	1 155	30.1	97	250	69	86	154	143	133	72	53
Juncos zona urbana, Juncos Municipio	8 978	31.0	817	1 879	377	551	1 374	1 137	934	426	380
La Alianza comunidad, Arecibo Municipio	2 139	32.2	145	478	101	120	313	322	261	116	76
La Dolores comunidad, Río Grande Municipio	3 534	35.6	220	662	177	192	476	451	385	263	195
La Fermina comunidad	3 177	32.5	243	643	164	212	453	411	412	170	135
Humacao Municipio (part)	1 971	32.1	139	419	105	122	309	248	275	96	78
Las Piedras Municipio (part)	1 206	33.7	104	224	59	90	144	163	137	74	57
Lajas zona urbana, Lajas Municipio	5 036	34.4	372	978	218	293	693	553	628	266	271
La Luisa comunidad, Manatí Municipio	2 887	33.2	214	592	165	166	374	388	394	143	136
Lamboglia comunidad, Patillas Municipio	1 121	28.9	95	273	57	78	148	173	119	41	29
La Parguera comunidad, Lajas Municipio	1 141	39.6	51	201	43	65	149	145	183	87	48
La Playa comunidad, Añasco Municipio	2 139	34.2	152	448	88	138	267	270	296	129	101
La Plena comunidad, Salinas Municipio	1 036	29.7	97	234	45	53	184	112	125	49	40
Lares zona urbana, Lares Municipio	7 042	33.5	464	1 601	359	355	902	890	822	372	274
Las Marías comunidad, Añasco Municipio	1 823	33.8	114	383	71	98	279	248	183	127	104
Las Marías zona urbana, Las Marías Municipio	988	33.7	66	198	42	79	124	128	149	43	38
Las Ochenta comunidad, Salinas Municipio	1 199	29.2	124	297	56	62	154	138	143	45	59
Las Ollas comunidad, Santa Isabel Municipio	1 949	26.9	197	479	119	118	271	229	224	89	57
Las Piedras zona urbana, Las Piedras Municipio	6 352	29.9	487	1 524	349	408	867	859	754	278	235
Levittown comunidad, Toa Baja Municipio	30 140	33.7	2 105	5 316	1 462	2 119	4 557	3 782	4 071	1 931	1 507
Liborio Negrón Torres comunidad, Sabana Grande Municipio	1 303	35.0	92	263	50	68	178	138	177	81	81
Lluveras comunidad, Sabana Grande Municipio	2 005	30.4	174	457	105	121	268	268	257	98	86
Loíza zona urbana, Loíza Municipio	4 123	26.3	390	1 115	228	255	567	554	347	145	120
Lomas comunidad, Canóvanas Municipio	953	34.8	70	168	47	47	147	140	99	70	52
Los Llanos comunidad, Coamo Municipio	2 301	30.6	203	518	113	148	285	290	277	104	96
Luis Lloréns Torres comunidad, Juana Díaz Municipio	3 328	29.0	283	815	174	200	445	475	389	147	121
Luis M. Cintrón comunidad, Fajardo Municipio	2 634	32.1	223	569	97	144	392	272	318	167	125
Luquillo zona urbana, Luquillo Municipio	7 947	30.1	701	1 673	431	542	1 138	987	1 002	393	321
Luyando comunidad, Aguada Municipio	3 553	29.3	277	839	198	269	521	550	371	172	127
Magas Arriba comunidad, Guayanilla Municipio	1 063	31.8	76	247	47	71	130	126	124	67	51
Manatí zona urbana, Manatí Municipio	16 173	33.8	1 285	3 343	771	947	1 981	2 011	1 839	887	827
María Antonia comunidad, Guánica Municipio	1 479	32.8	111	300	81	96	189	173	233	79	82
Mariano Colón comunidad	2 387	27.9	201	670	116	131	321	382	243	91	75
Coamo Municipio (part)	2 317	27.6	195	660	114	123	312	376	232	87	68
Santa Isabel Municipio (part)	70	34.5	6	10	2	8	9	6	11	4	7
Maricao zona urbana, Maricao Municipio	1 123	35.7	76	221	59	69	120	137	156	60	62
Martorell comunidad, Yabucoa Municipio	2 884	31.5	219	623	126	200	407	386	355	147	116
Marueño comunidad, Ponce Municipio	913	31.0	74	189	44	72	128	102	143	57	33
Maunabo zona urbana, Maunabo Municipio	2 075	34.0	129	413	95	146	279	210	295	139	102
Mayagüez zona urbana, Mayagüez Municipio	78 647	33.2	4 891	13 459	6 198	7 054	9 331	8 915	9 516	4 342	3 766
Miranda comunidad, Vega Baja Municipio	2 057	32.3	169	473	68	110	293	270	212	143	103
Moca zona urbana, Moca Municipio	4 757	34.8	327	919	260	279	604	559	640	309	254
Monserrate comunidad	2 756	32.8	215	566	151	195	317	377	344	151	141
Vega Alta Municipio (part)	220	35.4	16	44	13	17	18	35	20	14	19
Vega Baja Municipio (part)	2 536	32.6	199	522	138	178	299	342	324	137	122
Monte Grande comunidad, Cabo Rojo Municipio	1 817	37.4	120	300	71	85	268	215	262	126	91
Mora comunidad, Isabela Municipio	1 857	34.2	111	385	83	121	249	242	222	94	91
Morovis zona urbana, Morovis Municipio	2 285	30.3	192	531	107	140	304	277	230	111	117
Mucarabones comunidad, Toa Alta Municipio	1 690	31.2	149	365	91	88	238	256	221	81	61
Naguabo zona urbana, Naguabo Municipio	4 432	32.1	343	949	214	287	571	481	497	252	225
Naranjito zona urbana, Naranjito Municipio	1 931	34.5	135	440	105	125	169	281	213	86	91
Olimpo comunidad, Guayama Municipio	2 493	34.1	178	513	140	153	293	344	361	122	110
Orocovis zona urbana, Orocovis Municipio	909	34.2	61	209	41	49	108	116	104	44	32
Pájaros comunidad, Toa Alta Municipio	9 466	27.5	979	2 438	448	562	1 503	1 609	931	333	224
Pajonal comunidad, Florida Municipio	761	26.7	62	197	42	60	89	87	90	36	35
Palmarejo comunidad, Coamo Municipio	1 087	33.0	73	266	49	59	128	135	136	69	49
Palmarejo comunidad, Lajas Municipio	1 169	37.9	97	201	50	77	128	127	160	81	58

Table 2. **Age and Sex: 2000**—Con.

[For information on confidentiality protection, nonsampling error, and definitions, see text]

Age—Con.			Age and sex						Percent of total population		**Puerto Rico** **Municipio** **Municipio Subdivision and Place** **Subbarrio**
			All ages		18 years and over		65 years and over				
65 to 74 years	75 to 84 years	85 years and over	Female	Males per 100 females	Total	Female	Total	Female	Under 18 years	65 years and over	
											MUNICIPIO SUBDIVISION AND PLACE—Con.
100	51	19	909	97.8	1 266	634	170	83	29.6	9.5	G. L. García comunidad, Cayey Municipio
749	443	131	4 825	91.6	6 605	3 497	1 323	745	28.6	14.3	Guánica zona urbana, Guánica Municipio
144	95	32	1 201	97.9	1 635	873	271	157	31.2	11.4	Guayabal comunidad, Juana Díaz Municipio
1 435	867	298	11 473	88.5	15 132	8 347	2 600	1 545	30.0	12.0	Guayama zona urbana, Guayama Municipio
434	229	98	2 686	90.2	3 821	2 070	761	445	25.2	14.9	Guayanilla zona urbana, Guayanilla Municipio
5 809	3 283	1 034	41 398	90.4	58 403	31 543	10 126	5 911	25.9	12.8	Guaynabo zona urbana, Guaynabo Municipio
542	356	120	4 810	88.1	6 424	3 471	1 018	581	29.0	11.3	Gurabo zona urbana, Gurabo Municipio
366	231	78	2 762	92.7	3 806	2 071	675	398	28.5	12.7	Hatillo zona urbana, Hatillo Municipio
67	26	14	392	86.7	545	283	107	59	25.5	14.6	Hato Arriba comunidad, San Sebastián Municipio
154	60	24	1 307	87.7	1 696	927	238	135	30.9	9.7	Hato Candal comunidad, Río Grande Municipio
1 101	618	262	6 625	87.8	9 632	5 279	1 981	1 104	22.6	15.9	Hormigueros zona urbana, Hormigueros Municipio
141	63	21	1 196	98.9	1 617	829	225	120	32.0	9.5	H. Rivera Colón comunidad, Toa Alta Municipio
1 583	891	321	11 114	86.1	15 175	8 478	2 795	1 677	26.6	13.5	Humacao zona urbana, Humacao Municipio
175	92	32	1 596	89.3	2 094	1 142	299	159	30.7	9.9	Imbéry comunidad, Barceloneta Municipio
89	49	20	889	95.6	1 223	655	158	80	29.7	9.1	Indios comunidad, Guayanilla Municipio
290	148	37	2 929	93.4	3 743	1 971	475	252	33.9	8.4	Ingenio comunidad, Toa Baja Municipio
988	530	173	6 762	89.6	9 364	5 076	1 691	973	26.9	13.2	Isabela zona urbana, Isabela Municipio
59	30	6	694	102.0	954	479	95	48	32.0	6.8	Jagual comunidad, San Lorenzo Municipio
107	72	25	950	93.5	1 258	669	204	114	31.6	11.1	Jauca comunidad, Santa Isabel Municipio
264	146	58	1 801	95.2	2 429	1 278	468	254	30.9	13.3	Jayuya zona urbana, Jayuya Municipio
173	111	43	1 783	94.9	2 364	1 251	327	180	32.0	9.4	Jobos comunidad, Guayama Municipio
716	445	154	5 064	87.7	6 867	3 755	1 315	779	27.8	13.8	Juana Díaz zona urbana, Juana Díaz Municipio
58	25	15	585	97.4	808	434	98	61	30.0	8.5	Juncal comunidad, San Sebastián Municipio
599	368	136	4 826	86.0	6 282	3 516	1 103	686	30.0	12.3	Juncos zona urbana, Juncos Municipio
123	68	16	1 110	92.7	1 516	801	207	110	29.1	9.7	La Alianza comunidad, Arecibo Municipio
300	147	66	1 784	98.1	2 652	1 375	513	276	25.0	14.5	La Dolores comunidad, Río Grande Municipio
192	89	53	1 625	95.5	2 291	1 176	334	164	27.9	10.5	La Fermina comunidad
98	55	27	993	98.5	1 413	705	180	86	28.3	9.1	Humacao Municipio (part)
94	34	26	632	90.8	878	471	154	78	27.2	12.8	Las Piedras Municipio (part)
419	266	79	2 695	86.9	3 686	2 060	764	442	26.8	15.2	Lajas zona urbana, Lajas Municipio
186	97	32	1 542	87.2	2 081	1 143	315	168	27.9	10.9	La Luisa comunidad, Manatí Municipio
67	32	9	562	99.5	753	388	108	61	32.8	9.6	Lamboglia comunidad, Patillas Municipio
94	59	16	591	93.1	889	467	169	103	22.1	14.8	La Parguera comunidad, Lajas Municipio
153	78	19	1 126	90.0	1 539	801	250	127	28.1	11.7	La Playa comunidad, Añasco Municipio
60	29	8	503	106.0	705	347	97	49	31.9	9.4	La Plena comunidad, Salinas Municipio
523	336	144	3 765	87.0	4 977	2 759	1 003	617	29.3	14.2	Lares zona urbana, Lares Municipio
120	77	19	931	95.8	1 326	682	216	117	27.3	11.8	Las Marías comunidad, Añasco Municipio
67	41	13	546	81.0	724	406	121	70	26.7	12.2	Las Marías zona urbana, Las Marías Municipio
74	25	22	620	93.4	778	404	121	59	35.1	10.1	Las Ochenta comunidad, Salinas Municipio
89	52	25	1 017	91.6	1 273	684	166	93	34.7	8.5	Las Ollas comunidad, Santa Isabel Municipio
333	178	80	3 425	85.5	4 341	2 412	591	335	31.7	9.3	Las Piedras zona urbana, Las Piedras Municipio
2 024	988	278	15 993	88.5	22 719	12 344	3 290	1 855	24.6	10.9	Levittown comunidad, Toa Baja Municipio
92	64	19	678	92.2	948	495	175	102	27.2	13.4	Liborio Negrón Torres comunidad, Sabana Grande Municipio
91	61	19	996	101.3	1 374	718	171	79	31.5	8.5	Lluveras comunidad, Sabana Grande Municipio
228	130	44	2 173	89.7	2 618	1 445	402	245	36.5	9.8	Loíza zona urbana, Loíza Municipio
67	25	21	494	92.9	715	371	113	60	25.0	11.9	Lomas comunidad, Canóvanas Municipio
176	72	19	1 161	98.2	1 580	839	267	141	31.3	11.6	Los Llanos comunidad, Coamo Municipio
156	79	44	1 729	92.5	2 230	1 186	279	157	33.0	8.4	Luis Lloréns Torres comunidad, Juana Díaz Municipio
206	98	23	1 407	87.2	1 842	1 008	327	174	30.1	12.4	Luis M. Cintrón comunidad, Fajardo Municipio
452	236	71	4 212	88.7	5 573	3 015	759	430	29.9	9.6	Luquillo zona urbana, Luquillo Municipio
143	73	13	1 801	97.3	2 437	1 248	229	123	31.4	6.4	Luyando comunidad, Aguada Municipio
65	39	20	509	108.8	740	371	124	60	30.4	11.7	Magas Arriba comunidad, Guayanilla Municipio
1 360	691	231	8 621	87.6	11 545	6 293	2 282	1 292	28.6	14.1	Manatí zona urbana, Manatí Municipio
70	47	18	731	102.3	1 068	534	135	70	27.8	9.1	María Antonia comunidad, Guánica Municipio
92	45	20	1 210	97.3	1 516	790	157	85	36.5	6.6	Mariano Colón comunidad
86	44	20	1 178	96.7	1 462	764	150	82	36.9	6.5	Coamo Municipio (part)
6	1	-	32	118.8	54	26	7	3	22.9	10.0	Santa Isabel Municipio (part)
88	58	17	611	83.8	826	451	163	89	26.4	14.5	Maricao zona urbana, Maricao Municipio
155	97	53	1 488	93.8	2 042	1 062	305	163	29.2	10.6	Martorell comunidad, Yabucoa Municipio
49	16	6	470	94.3	650	347	71	41	28.8	7.8	Marueño comunidad, Ponce Municipio
131	92	44	1 100	88.6	1 533	832	267	166	26.1	12.9	Maunabo zona urbana, Maunabo Municipio
6 189	3 664	1 322	41 350	90.2	60 297	32 391	11 175	6 635	23.3	14.2	Mayagüez zona urbana, Mayagüez Municipio
133	53	30	1 077	91.0	1 415	746	216	116	31.2	10.5	Miranda comunidad, Vega Baja Municipio
332	217	57	2 494	90.7	3 511	1 911	606	329	26.2	12.7	Moca zona urbana, Moca Municipio
201	73	25	1 404	96.3	1 975	1 012	299	165	28.3	10.8	Monserrate comunidad
19	3	2	119	84.9	160	89	24	15	27.3	10.9	Vega Alta Municipio (part)
182	70	23	1 285	97.4	1 815	923	275	150	28.4	10.8	Vega Baja Municipio (part)
134	111	34	915	98.6	1 397	726	279	150	23.1	15.4	Monte Grande comunidad, Cabo Rojo Municipio
139	80	40	954	94.7	1 361	711	259	137	26.7	13.9	Mora comunidad, Isabela Municipio
127	111	38	1 189	92.2	1 562	830	276	170	31.6	12.1	Morovis zona urbana, Morovis Municipio
85	35	20	869	94.5	1 176	609	140	77	30.4	8.3	Mucarabones comunidad, Toa Alta Municipio
308	218	87	2 351	88.5	3 140	1 728	613	355	29.2	13.8	Naguabo zona urbana, Naguabo Municipio
135	103	48	994	94.3	1 356	718	286	174	29.8	14.8	Naranjito zona urbana, Naranjito Municipio
140	96	43	1 291	93.1	1 802	954	279	147	27.7	11.2	Olimpo comunidad, Guayama Municipio
78	46	21	453	100.7	639	338	145	97	29.7	16.0	Orocovis zona urbana, Orocovis Municipio
262	137	40	4 907	92.9	6 049	3 215	439	226	36.1	4.6	Pájaros comunidad, Toa Alta Municipio
34	21	8	402	89.3	502	263	63	34	34.0	8.3	Pajonal comunidad, Florida Municipio
69	39	15	529	105.5	748	387	123	67	31.2	11.3	Palmarejo comunidad, Coamo Municipio
103	67	20	610	91.6	871	464	190	110	25.5	16.3	Palmarejo comunidad, Lajas Municipio

Table 2. **Age and Sex: 2000**—Con.

[For information on confidentiality protection, nonsampling error, and definitions, see text]

Puerto Rico Municipio Municipio Subdivision and Place Subbarrio	Total population	Median age	Age: Under 5 years	5 to 17 years	18 to 20 years	21 to 24 years	25 to 34 years	35 to 44 years	45 to 54 years	55 to 59 years	60 to 64 years
MUNICIPIO SUBDIVISION AND PLACE—Con.											
Palmas comunidad	2 829	27.6	269	764	122	157	395	327	303	107	101
Arroyo Municipio (part)	2 596	27.3	245	718	108	143	356	300	273	102	90
Patillas Municipio (part)	233	30.3	24	46	14	14	39	27	30	5	11
Palmer comunidad, Río Grande Municipio	1 205	35.8	70	241	43	68	162	161	114	73	78
Palomas comunidad, Comerío Municipio	1 742	29.5	134	404	100	129	253	236	224	76	53
Palomas comunidad, Yauco Municipio	2 321	32.9	163	498	110	150	289	304	291	111	110
Palo Seco comunidad, Maunabo Municipio	1 152	31.9	83	280	59	61	140	153	131	46	51
Parcelas La Milagrosa comunidad, Cidra Municipio	1 344	26.0	127	357	82	90	193	210	130	48	39
Parcelas Nuevas comunidad, Cidra Municipio	1 628	30.1	115	379	76	111	258	224	195	82	54
Parcelas Peñuelas comunidad, Santa Isabel Municipio	1 132	27.9	98	316	42	60	147	130	145	54	48
Pastos comunidad, Aibonito Municipio	1 528	31.1	110	371	93	77	187	228	190	51	56
Patillas zona urbana, Patillas Municipio	4 091	31.8	284	1 019	214	199	488	584	466	193	179
Peña Pobre comunidad, Naguabo Municipio	1 024	29.8	80	219	51	87	127	141	154	44	34
Peñuelas zona urbana, Peñuelas Municipio	6 712	28.5	581	1 591	325	449	1 055	827	723	310	245
Piedra Gorda comunidad, Camuy Municipio	1 927	29.8	139	492	100	113	264	263	222	83	72
Playa Fortuna comunidad, Luquillo Municipio	2 037	34.5	174	354	95	128	282	239	258	132	111
Playita comunidad, Salinas Municipio	673	32.5	43	151	39	36	88	71	86	37	31
Playita comunidad, Yabucoa Municipio	2 192	28.4	196	488	138	165	326	258	268	99	86
Playita Cortada comunidad, Santa Isabel Municipio	1 677	26.7	187	400	83	118	249	193	165	76	52
Pole Ojea comunidad, Cabo Rojo Municipio	1 829	35.0	137	371	97	96	213	226	232	117	118
Ponce zona urbana, Ponce Municipio	155 038	31.8	11 982	33 240	8 181	9 891	20 347	19 183	18 803	7 637	6 743
Potala Pastillo comunidad, Juana Díaz Municipio	3 819	30.1	307	893	209	225	506	481	468	184	170
Pueblito del Río comunidad, Las Piedras Municipio	1 481	30.1	134	279	80	102	262	202	182	68	46
Puerto Real comunidad, Cabo Rojo Municipio	6 166	28.4	629	1 406	284	368	1 148	797	652	267	187
Punta Santiago comunidad, Humacao Municipio	5 803	30.3	453	1 337	312	379	814	659	827	296	213
Quebrada comunidad, Camuy Municipio	1 130	29.5	115	250	53	85	161	126	163	49	26
Quebradillas zona urbana, Quebradillas Municipio	5 319	31.5	442	1 137	262	343	731	624	627	249	244
Rafael Capó comunidad, Hatillo Municipio	1 863	33.3	128	392	86	113	252	234	281	112	69
Rafael González comunidad, Hatillo Municipio	2 325	31.5	192	449	140	164	348	257	285	130	118
Rafael Hernández comunidad, Aguadilla Municipio	1 516	30.3	120	342	70	95	237	207	173	79	56
Ramos comunidad, Luquillo Municipio	2 004	32.2	166	416	94	111	275	241	280	118	106
Rincón zona urbana, Rincón Municipio	1 436	38.0	99	244	76	72	180	171	179	94	82
Río Blanco comunidad, Naguabo Municipio	1 406	32.4	86	326	61	79	196	197	186	75	66
Río Cañas Abajo comunidad, Juana Díaz Municipio	1 185	31.4	90	255	66	88	146	143	150	66	61
Río Grande zona urbana, Río Grande Municipio	13 467	31.7	986	2 780	790	948	1 708	1 537	1 981	798	590
Río Lajas comunidad, Dorado Municipio	2 349	30.6	191	506	140	157	315	339	283	125	93
Roosevelt Roads comunidad	3 975	26.0	465	793	179	433	1 199	802	91	6	2
Ceiba Municipio (part)	3 975	26.0	465	793	179	433	1 199	802	91	6	2
Naguabo Municipio (part)	-	-	-	-	-	-	-	-	-	-	-
Rosa Sánchez comunidad, Yabucoa Municipio	1 221	30.9	86	280	79	77	147	172	154	69	47
Sabana comunidad	1 946	31.1	160	449	96	107	237	266	215	116	93
Vega Alta Municipio (part)	141	34.8	10	29	3	7	22	25	19	4	6
Vega Baja Municipio (part)	1 805	30.7	150	420	93	100	215	241	196	112	87
Sabana Eneas comunidad, San Germán Municipio	1 847	33.4	127	413	86	107	218	247	262	111	97
Sabana Grande zona urbana, Sabana Grande Municipio	8 784	34.7	658	1 730	389	505	1 146	1 152	1 098	459	418
Sabana Hoyos comunidad, Arecibo Municipio	1 823	36.2	136	322	95	100	241	234	227	99	114
Sabana Seca comunidad, Toa Baja Municipio	6 247	32.3	494	1 281	306	383	891	788	799	361	276
Salinas zona urbana, Salinas Municipio	6 141	34.1	436	1 344	339	380	631	770	830	329	286
San Antonio comunidad, Aguadilla Municipio	2 300	37.3	131	431	102	134	281	319	317	143	121
San Antonio comunidad, Dorado Municipio	6 456	28.1	580	1 554	360	427	894	847	877	301	200
San Antonio comunidad, Quebradillas Municipio	1 203	28.7	106	289	66	69	168	170	154	51	36
San Germán zona urbana, San Germán Municipio	12 033	34.8	801	2 152	716	796	1 579	1 434	1 326	689	593
San Isidro comunidad, Canóvanas Municipio	8 071	28.7	709	1 938	410	501	1 208	1 003	962	423	290
San José comunidad, Toa Baja Municipio	3 278	27.9	332	796	176	210	430	491	364	130	93
San Juan zona urbana, San Juan Municipio	421 958	35.1	29 711	74 564	20 179	26 980	59 202	57 275	52 266	20 565	18 310
San Lorenzo zona urbana, San Lorenzo Municipio	8 947	31.3	814	1 811	436	515	1 370	1 121	888	417	394
San Sebastián zona urbana, San Sebastián Municipio	11 598	36.1	821	2 290	535	634	1 358	1 402	1 475	651	600
Santa Bárbara comunidad, Canóvanas Municipio	5 168	30.0	430	1 201	269	308	734	611	676	238	212
Santa Clara comunidad, Aguas Buenas Municipio	1 138	30.0	103	237	49	83	175	152	125	60	47
Santa Isabel zona urbana, Santa Isabel Municipio	6 993	29.4	616	1 581	416	447	857	795	875	358	280
Santo Domingo comunidad, Peñuelas Municipio	3 633	27.0	280	976	231	222	464	501	397	157	133
Stella comunidad, Rincón Municipio	1 293	36.3	100	233	50	80	161	159	160	90	80
Suárez comunidad, Loíza Municipio	2 276	30.7	153	555	135	150	252	311	258	124	84
Tallaboa comunidad, Peñuelas Municipio	1 150	31.6	91	249	62	72	152	144	143	54	48
Tallaboa Alta comunidad, Peñuelas Municipio	2 243	27.7	220	528	122	165	281	265	257	115	87
Tiburones comunidad, Barceloneta Municipio	709	30.9	56	140	32	45	137	63	96	49	26
Tierras Nuevas Poniente comunidad, Manatí Municipio	2 366	31.9	230	510	88	97	401	317	302	113	92
Toa Alta zona urbana, Toa Alta Municipio	4 368	32.0	315	956	202	283	571	576	530	238	220
Toa Baja zona urbana, Toa Baja Municipio	1 841	29.9	158	411	103	137	233	243	156	91	85
Trujillo Alto zona urbana, Trujillo Alto Municipio	50 841	31.9	4 084	10 688	2 464	3 066	7 438	7 461	6 556	2 426	1 980

Table 2. **Age and Sex: 2000**—Con.

[For information on confidentiality protection, nonsampling error, and definitions, see text]

Age—Con.			Age and sex						Percent of total population		**Puerto Rico** **Municipio** **Municipio Subdivision and Place** **Subbarrio**
			All ages		18 years and over		65 years and over				
65 to 74 years	75 to 84 years	85 years and over	Female	Males per 100 females	Total	Female	Total	Female	Under 18 years	65 years and over	
											MUNICIPIO SUBDIVISION AND PLACE—Con.
146	108	30	1 433	97.4	1 796	930	284	145	36.5	10.0	Palmas comunidad
134	101	26	1 314	97.6	1 633	848	261	131	37.1	10.1	Arroyo Municipio (part)
12	7	4	119	95.8	163	82	23	14	30.0	9.9	Patillas Municipio (part)
113	60	22	617	95.3	894	469	195	107	25.8	16.2	Palmer comunidad, Río Grande Municipio
69	45	19	841	107.1	1 204	585	133	66	30.9	7.6	Palomas comunidad, Comerío Municipio
149	104	42	1 200	93.4	1 660	885	295	166	28.5	12.7	Palomas comunidad, Yauco Municipio
82	42	24	603	91.0	789	415	148	78	31.5	12.8	Palo Seco comunidad, Maunabo Municipio
43	20	5	686	95.9	860	440	68	37	36.0	5.1	Parcelas La Milagrosa comunidad, Cidra Municipio
73	46	15	818	99.0	1 134	596	134	64	30.3	8.2	Parcelas Nuevas comunidad, Cidra Municipio
55	26	11	576	96.5	718	381	92	50	36.6	8.1	Parcelas Peñuelas comunidad, Santa Isabel Municipio
90	53	22	765	99.7	1 047	536	165	81	31.5	10.8	Pastos comunidad, Aibonito Municipio
260	142	63	2 148	90.5	2 788	1 508	465	268	31.9	11.4	Patillas zona urbana, Patillas Municipio
56	19	12	539	90.0	725	387	87	48	29.2	8.5	Peña Pobre comunidad, Naguabo Municipio
345	181	80	3 403	97.2	4 540	2 349	606	339	32.4	9.0	Peñuelas zona urbana, Peñuelas Municipio
75	88	16	953	102.2	1 296	660	179	100	32.7	9.3	Piedra Gorda comunidad, Camuy Municipio
142	87	35	1 020	99.7	1 509	750	264	141	25.9	13.0	Playa Fortuna comunidad, Luquillo Municipio
55	32	4	336	100.3	479	245	91	46	28.8	13.5	Playita comunidad, Salinas Municipio
91	57	20	1 176	86.4	1 508	809	168	96	31.2	7.7	Playita comunidad, Yabucoa Municipio
87	46	21	813	106.3	1 090	542	154	84	35.0	9.2	Playita Cortada comunidad, Santa Isabel Municipio
138	60	24	922	98.4	1 321	678	222	119	27.8	12.1	Pole Ojea comunidad, Cabo Rojo Municipio
10 493	6 208	2 330	81 697	89.8	109 816	59 505	19 031	11 054	29.2	12.3	Ponce zona urbana, Ponce Municipio
223	116	37	1 951	95.7	2 619	1 371	376	203	31.4	9.8	Potala Pastillo comunidad, Juana Díaz Municipio
61	46	19	756	95.9	1 068	559	126	70	27.9	8.5	Pueblito del Río comunidad, Las Piedras Municipio
247	134	47	3 166	94.8	4 131	2 173	428	231	33.0	6.9	Puerto Real comunidad, Cabo Rojo Municipio
315	153	45	3 101	87.1	4 013	2 213	513	280	30.8	8.8	Punta Santiago comunidad, Humacao Municipio
55	34	13	574	96.9	765	385	102	49	32.3	9.0	Quebrada comunidad, Camuy Municipio
375	208	77	2 818	88.8	3 740	2 041	660	401	29.7	12.4	Quebradillas zona urbana, Quebradillas Municipio
108	68	20	962	93.7	1 343	694	196	108	27.9	10.5	Rafael Capó comunidad, Hatillo Municipio
144	71	27	1 216	91.2	1 684	894	242	133	27.6	10.4	Rafael González comunidad, Hatillo Municipio
90	42	5	772	96.4	1 054	542	137	80	30.5	9.0	Rafael Hernández comunidad, Aguadilla Municipio
126	60	11	1 022	96.1	1 422	734	197	98	29.0	9.8	Ramos comunidad, Luquillo Municipio
129	83	27	740	94.1	1 093	579	239	139	23.9	16.6	Rincón zona urbana, Rincón Municipio
76	50	8	739	90.3	994	518	134	64	29.3	9.5	Río Blanco comunidad, Naguabo Municipio
58	47	15	583	103.3	840	429	120	58	29.1	10.1	Río Cañas Abajo comunidad, Juana Díaz Municipio
802	401	146	7 166	87.9	9 701	5 339	1 349	785	28.0	10.0	Río Grande zona urbana, Río Grande Municipio
129	49	22	1 194	96.7	1 652	842	200	107	29.7	8.5	Río Lajas comunidad, Dorado Municipio
5	-	-	1 646	141.5	2 717	1 063	5	3	31.6	0.1	Roosevelt Roads comunidad
5	-	-	1 646	141.5	2 717	1 063	5	3	31.6	0.1	Ceiba Municipio (part)
-	-	-	-	(X)	-	-	-	-	(X)	(X)	Naguabo Municipio (part)
53	47	10	638	91.4	855	460	110	64	30.0	9.0	Rosa Sánchez comunidad, Yabucoa Municipio
124	63	20	1 025	89.9	1 337	715	207	118	31.3	10.6	Sabana comunidad
11	4	1	71	98.6	102	52	16	9	27.7	11.3	Vega Alta Municipio (part)
113	59	19	954	89.2	1 235	663	191	109	31.6	10.6	Vega Baja Municipio (part)
106	53	20	1 005	83.8	1 307	722	179	98	29.2	9.7	Sabana Eneas comunidad, San Germán Municipio
635	428	166	4 781	83.7	6 396	3 555	1 229	734	27.2	14.0	Sabana Grande zona urbana, Sabana Grande Municipio
158	73	24	942	93.5	1 365	712	255	140	25.1	14.0	Sabana Hoyos comunidad, Arecibo Municipio
407	197	64	3 120	100.2	4 472	2 319	668	362	28.4	10.7	Sabana Seca comunidad, Toa Baja Municipio
449	258	89	3 356	83.0	4 361	2 460	796	476	29.0	13.0	Salinas zona urbana, Salinas Municipio
197	93	31	1 177	95.4	1 738	901	321	178	24.4	14.0	San Antonio comunidad, Aguadilla Municipio
253	129	34	3 379	91.1	4 322	2 286	416	235	33.1	6.4	San Antonio comunidad, Dorado Municipio
51	35	8	598	101.2	808	417	94	45	32.8	7.8	San Antonio comunidad, Quebradillas Municipio
1 005	685	257	6 513	84.8	9 080	5 052	1 947	1 155	24.5	16.2	San Germán zona urbana, San Germán Municipio
386	188	53	4 174	93.4	5 424	2 883	627	350	32.8	7.8	San Isidro comunidad, Canóvanas Municipio
158	73	25	1 689	94.1	2 150	1 116	256	131	34.4	7.8	San José comunidad, Toa Baja Municipio
33 012	22 355	7 539	228 290	84.8	317 683	176 961	62 906	38 818	24.7	14.9	San Juan zona urbana, San Juan Municipio
626	426	129	4 776	87.3	6 322	3 485	1 181	696	29.3	13.2	San Lorenzo zona urbana, San Lorenzo Municipio
1 058	603	171	6 055	91.5	8 487	4 540	1 832	1 018	26.8	15.8	San Sebastián zona urbana, San Sebastián Municipio
300	147	42	2 634	96.2	3 537	1 822	489	250	31.6	9.5	Santa Bárbara comunidad, Canóvanas Municipio
67	31	9	600	89.7	798	408	107	48	29.9	9.4	Santa Clara comunidad, Aguas Buenas Municipio
439	244	85	3 744	86.8	4 796	2 662	768	466	31.4	11.0	Santa Isabel zona urbana, Santa Isabel Municipio
150	84	38	1 849	96.5	2 377	1 248	272	145	34.6	7.5	Santo Domingo comunidad, Peñuelas Municipio
108	57	15	688	87.9	960	516	180	99	25.8	13.9	Stella comunidad, Rincón Municipio
115	99	40	1 139	99.8	1 568	812	254	144	31.1	11.2	Suárez comunidad, Loíza Municipio
93	33	9	569	102.1	810	395	135	67	29.6	11.7	Tallaboa comunidad, Peñuelas Municipio
104	73	26	1 155	94.2	1 495	785	203	105	33.3	9.1	Tallaboa Alta comunidad, Peñuelas Municipio
37	21	7	374	89.6	513	288	65	42	27.6	9.2	Tiburones comunidad, Barceloneta Municipio
126	74	16	1 184	99.8	1 626	824	216	105	31.3	9.1	Tierras Nuevas Poniente comunidad, Manatí Municipio
288	139	50	2 341	86.6	3 097	1 691	477	286	29.1	10.9	Toa Alta zona urbana, Toa Alta Municipio
130	71	23	975	88.8	1 272	681	224	129	30.9	12.2	Toa Baja zona urbana, Toa Baja Municipio
2 666	1 452	560	26 902	89.0	36 069	19 743	4 678	2 774	29.1	9.2	Trujillo Alto zona urbana, Trujillo Alto Municipio

Table 2. **Age and Sex: 2000**—Con.

[For information on confidentiality protection, nonsampling error, and definitions, see text]

Puerto Rico Municipio Municipio Subdivision and Place Subbarrio	Total population	Median age	Age: Under 5 years	5 to 17 years	18 to 20 years	21 to 24 years	25 to 34 years	35 to 44 years	45 to 54 years	55 to 59 years	60 to 64 years
MUNICIPIO SUBDIVISION AND PLACE—Con.											
Utuado zona urbana, Utuado Municipio	9 887	31.6	749	2 273	525	556	1 250	1 238	1 148	462	395
Vázquez comunidad, Salinas Municipio	2 297	31.3	182	507	122	148	307	262	311	101	99
Vega Alta zona urbana, Vega Alta Municipio	11 755	33.6	851	2 351	584	690	1 660	1 747	1 319	676	570
Vega Baja zona urbana, Vega Baja Municipio	28 811	31.6	2 379	6 158	1 380	1 765	3 986	3 892	3 414	1 500	1 250
Vieques comunidad, Loíza Municipio	4 325	26.9	341	1 240	233	253	520	653	434	171	142
Vieques zona urbana, Vieques Municipio	2 136	33.5	192	456	96	99	261	231	190	117	111
Villalba zona urbana, Villalba Municipio	4 388	30.0	347	970	255	301	570	604	494	190	165
Yabucoa zona urbana, Yabucoa Municipio	6 636	34.3	483	1 295	355	414	820	862	827	322	324
Yauco zona urbana, Yauco Municipio	19 609	32.4	1 402	4 345	983	1 204	2 559	2 719	2 381	950	783
Yaurel comunidad, Arroyo Municipio	1 468	30.4	106	352	73	87	205	192	156	67	74
SUBBARRIO											
Aguada Municipio	42 042	31.3	3 234	9 295	2 263	2 663	5 902	6 451	5 127	1 886	1 569
Aguada barrio-pueblo	1 755	39.5	123	303	72	92	198	202	207	95	117
California subbarrio	812	40.7	58	133	34	42	90	89	123	59	52
Rosario subbarrio	943	38.8	65	170	38	50	108	113	84	36	65
Aguadilla Municipio	64 685	33.0	4 739	13 020	3 307	4 021	9 039	8 628	8 101	3 380	2 916
Aguadilla barrio-pueblo	4 884	36.5	391	878	228	299	567	574	652	280	241
Higüey subbarrio	998	33.9	82	193	48	66	124	139	113	49	38
Iglesia subbarrio	280	34.7	26	40	5	20	50	35	20	14	25
Nuevo subbarrio	509	39.9	38	91	26	22	50	58	79	26	19
Santa Bárbara subbarrio	960	33.9	96	179	53	57	113	97	112	58	58
Tamarindo subbarrio	1 691	40.4	125	264	69	115	191	180	265	113	84
Aibonito Municipio	26 493	31.7	1 957	6 131	1 359	1 479	3 549	3 854	3 120	1 164	1 039
Aibonito barrio-pueblo	3 662	36.8	228	659	171	213	480	416	408	190	200
Pueblo Norte subbarrio	1 116	41.3	59	185	45	62	126	134	110	59	58
Pueblo Sur subbarrio	2 546	35.0	169	474	126	151	354	282	298	131	142
Añasco Municipio	28 348	32.5	2 140	5 885	1 418	1 714	4 069	3 901	3 485	1 534	1 280
Añasco barrio-pueblo	1 038	44.4	65	135	41	57	129	103	115	62	65
Cuartel Cuarto subbarrio	641	44.5	45	94	22	34	72	59	78	35	38
Cuartel Primero subbarrio	217	42.9	9	23	10	16	34	21	23	15	14
Cuartel Segundo subbarrio	28	48.0	1	3	1	-	4	5	2	3	2
Cuartel Tercero subbarrio	152	44.8	10	15	8	7	19	18	12	9	11
Arecibo Municipio	100 131	33.8	7 215	19 402	4 611	6 180	14 383	13 008	12 349	5 402	4 854
Arecibo barrio-pueblo	10 596	35.2	811	2 056	404	614	1 389	1 205	1 119	525	519
Buenos Aires subbarrio	730	34.9	46	152	38	40	90	85	74	25	41
Jareales subbarrio	-	-	-	-	-	-	-	-	-	-	-
La Cruz subbarrio	126	39.0	8	14	4	8	20	15	14	3	6
Miramar subbarrio	2 017	39.8	122	342	73	108	248	228	244	121	111
Monserrate subbarrio	166	32.0	12	36	9	8	21	16	14	12	2
Rosario subbarrio	133	43.3	2	24	3	6	11	25	11	9	7
San Felipe subbarrio	883	36.5	75	159	29	41	114	97	110	36	45
San Luis subbarrio	6 306	32.8	531	1 298	241	390	858	716	623	299	288
Vigía subbarrio	235	46.3	15	31	7	13	27	23	29	20	19
Arroyo Municipio	19 117	30.3	1 522	4 506	953	1 169	2 532	2 383	2 377	955	797
Arroyo barrio-pueblo	1 503	38.8	93	294	61	75	161	156	177	85	84
Cuatro Calles subbarrio	276	46.8	12	55	6	14	25	20	42	16	22
Pueblo Este subbarrio	1 104	36.7	74	227	51	52	124	123	122	56	55
Pueblo Oeste subbarrio	123	51.3	7	12	4	9	12	13	13	13	7
Cabo Rojo Municipio	46 911	34.9	3 454	8 564	2 088	2 550	6 851	5 699	5 985	2 771	2 483
Cabo Rojo barrio-pueblo	1 305	46.9	65	176	47	65	133	133	160	76	84
Pueblo Norte subbarrio	672	45.9	37	84	24	30	79	70	71	35	43
Pueblo Nuevo subbarrio	161	34.5	12	34	6	13	17	14	18	6	9
Pueblo Sud subbarrio	472	50.6	16	58	17	22	37	49	71	35	32
Cayey Municipio	47 370	32.5	3 594	9 902	2 439	2 955	6 410	6 452	5 874	2 366	1 950
Cayey barrio-pueblo	15 706	35.1	1 156	2 920	853	997	1 917	1 875	1 857	844	793
Pueblo Norte subbarrio	8 573	37.3	546	1 426	493	557	1 007	1 048	1 156	497	468
Pueblo Sur subbarrio	7 133	32.6	610	1 494	360	440	910	827	701	347	325
Fajardo Municipio	40 712	32.2	3 424	8 365	1 667	2 307	6 254	4 718	4 536	2 273	2 007
Fajardo barrio-pueblo	17 864	33.0	1 457	3 888	765	965	2 331	2 034	1 840	909	932
Pueblo Este subbarrio	323	39.5	25	48	17	10	41	42	34	21	18
Pueblo Norte subbarrio	6 886	29.6	647	1 726	306	370	897	722	679	316	332
Pueblo Oeste subbarrio	5 365	35.0	426	1 040	213	288	714	637	542	284	264
Pueblo Sur subbarrio	512	43.8	18	87	28	18	59	47	63	34	36
Puerto Real subbarrio	4 778	34.5	341	987	201	279	620	586	522	254	282
Guayanilla Municipio	23 072	30.9	1 781	5 143	1 238	1 479	3 088	2 952	2 839	1 139	929
Guayanilla barrio-pueblo	4 832	36.7	284	931	235	299	568	570	651	303	273
Poblado Sitios subbarrio	3 534	38.7	187	647	177	218	405	405	490	233	226
Pueblo subbarrio	1 298	32.6	97	284	58	81	163	165	161	70	47
Humacao Municipio	59 035	31.8	4 391	12 437	3 229	3 896	7 967	7 641	7 770	2 983	2 405
Humacao barrio-pueblo	4 787	37.4	328	848	220	304	567	519	577	218	249
San Francisco subbarrio	2 539	35.3	173	449	126	179	335	252	316	117	149
San Juan subbarrio	141	41.3	9	30	8	3	11	19	14	7	5
Santiago subbarrio	586	37.1	35	110	31	37	71	72	85	34	17
Santo Domingo subbarrio	1 521	40.9	111	259	55	85	150	176	162	60	78
Juana Díaz Municipio	50 531	28.9	4 422	12 090	2 536	3 282	7 326	6 745	5 590	2 231	1 822
Juana Díaz barrio-pueblo	4 555	35.3	324	903	236	276	523	538	466	263	233
Pueblo Este subbarrio	1 902	30.8	149	407	125	124	233	212	193	107	76
Pueblo Norte subbarrio	463	43.4	24	65	22	15	53	61	48	31	23
Pueblo Oeste subbarrio	1 629	38.6	105	296	63	92	180	190	172	98	119
Pueblo Sur subbarrio	561	29.4	46	135	26	45	57	75	53	27	15

Table 2. **Age and Sex: 2000**—Con.

[For information on confidentiality protection, nonsampling error, and definitions, see text]

Age—Con.			Age and sex						Percent of total population		**Puerto Rico** **Municipio** **Municipio Subdivision and Place** **Subbarrio**
			All ages		18 years and over		65 years and over				
65 to 74 years	75 to 84 years	85 years and over	Female	Males per 100 females	Total	Female	Total	Female	Under 18 years	65 years and over	
											MUNICIPIO SUBDIVISION AND PLACE—Con.
709	448	134	5 135	92.5	6 865	3 747	1 291	781	30.6	13.1	Utuado zona urbana, Utuado Municipio
130	84	44	1 144	100.8	1 608	811	258	129	30.0	11.2	Vázquez comunidad, Salinas Municipio
757	403	147	6 336	85.5	8 553	4 801	1 307	773	27.2	11.1	Vega Alta zona urbana, Vega Alta Municipio
1 784	994	309	15 066	91.2	20 274	10 838	3 087	1 707	29.6	10.7	Vega Baja zona urbana, Vega Baja Municipio
195	112	31	2 263	91.1	2 744	1 497	338	193	36.6	7.8	Vieques comunidad, Loíza Municipio
189	141	53	1 169	82.7	1 488	832	383	228	30.3	17.9	Vieques zona urbana, Vieques Municipio
262	179	51	2 260	94.2	3 071	1 620	492	286	30.0	11.2	Villalba zona urbana, Villalba Municipio
501	320	113	3 493	90.0	4 858	2 635	934	551	26.8	14.1	Yabucoa zona urbana, Yabucoa Municipio
1 277	734	272	10 262	91.1	13 862	7 550	2 283	1 296	29.3	11.6	Yauco zona urbana, Yauco Municipio
74	58	24	740	98.4	1 010	527	156	95	31.2	10.6	Yaurel comunidad, Arroyo Municipio
											SUBBARRIO
2 161	1 127	364	21 434	96.1	29 513	15 269	3 652	1 968	29.8	8.7	Aguada Municipio
183	125	38	942	86.3	1 329	717	346	189	24.3	19.7	Aguada barrio-pueblo
71	47	14	430	88.8	621	328	132	68	23.5	16.3	California subbarrio
112	78	24	512	84.2	708	389	214	121	24.9	22.7	Rosario subbarrio
4 426	2 297	811	32 968	96.2	46 926	24 245	7 534	4 121	27.5	11.6	Aguadilla Municipio
383	270	121	2 480	96.9	3 615	1 880	774	443	26.0	15.8	Aguadilla barrio-pueblo
79	45	22	521	91.6	723	384	146	87	27.6	14.6	Higüey subbarrio
28	13	4	121	131.4	214	96	45	25	23.6	16.1	Iglesia subbarrio
46	31	23	283	79.9	380	216	100	57	25.3	19.6	Nuevo subbarrio
68	52	17	471	103.8	685	340	137	72	28.6	14.3	Santa Bárbara subbarrio
134	105	46	849	99.2	1 302	669	285	165	23.0	16.9	Tamarindo subbarrio
1 538	956	347	13 569	95.2	18 405	9 646	2 841	1 591	30.5	10.7	Aibonito Municipio
347	257	93	1 949	87.9	2 775	1 533	697	443	24.2	19.0	Aibonito barrio-pueblo
124	109	45	605	84.5	872	485	278	179	21.9	24.9	Pueblo Norte subbarrio
223	148	48	1 344	89.4	1 903	1 048	419	264	25.3	16.5	Pueblo Sur subbarrio
1 723	881	318	14 588	94.3	20 323	10 607	2 922	1 527	28.3	10.3	Añasco Municipio
132	101	33	542	91.5	838	444	266	153	19.3	25.6	Añasco barrio-pueblo
72	70	22	326	96.6	502	257	164	95	21.7	25.6	Cuartel Cuarto subbarrio
28	14	10	117	85.5	185	101	52	28	14.7	24.0	Cuartel Primero subbarrio
5	2	-	18	55.6	24	16	7	6	14.3	25.0	Cuartel Segundo subbarrio
27	15	1	81	87.7	127	70	43	24	16.4	28.3	Cuartel Tercero subbarrio
7 248	4 133	1 346	51 586	94.1	73 514	38 645	12 727	7 044	26.6	12.7	Arecibo Municipio
988	708	258	5 697	86.0	7 729	4 259	1 954	1 214	27.1	18.4	Arecibo barrio-pueblo
62	59	18	394	85.3	532	294	139	85	27.1	19.0	Buenos Aires subbarrio
-	-	-	-	(X)	-	-	-	-	(X)	(X)	Jareales subbarrio
14	16	4	72	75.0	104	59	34	25	17.5	27.0	La Cruz subbarrio
216	156	48	1 067	89.0	1 553	848	420	254	23.0	20.8	Miramar subbarrio
16	8	12	95	74.7	118	72	36	21	28.9	21.7	Monserrate subbarrio
16	13	6	75	77.3	107	65	35	28	19.5	26.3	Rosario subbarrio
81	72	24	459	92.4	649	349	177	97	26.5	20.0	San Felipe subbarrio
555	367	140	3 416	84.6	4 477	2 474	1 062	674	29.0	16.8	San Luis subbarrio
28	17	6	119	97.5	189	98	51	30	19.6	21.7	Vigía subbarrio
991	646	286	9 938	92.4	13 089	7 030	1 923	1 085	31.5	10.1	Arroyo Municipio
140	116	61	822	82.8	1 116	616	317	194	25.7	21.1	Arroyo barrio-pueblo
28	24	12	161	71.4	209	122	64	38	24.3	23.2	Cuatro Calles subbarrio
100	76	44	600	84.0	803	440	220	137	27.3	19.9	Pueblo Este subbarrio
12	16	5	61	101.6	104	54	33	19	15.4	26.8	Pueblo Oeste subbarrio
3 752	2 058	656	24 297	93.1	34 893	18 388	6 466	3 530	25.6	13.8	Cabo Rojo Municipio
174	135	57	720	81.3	1 064	586	366	227	18.5	28.0	Cabo Rojo barrio-pueblo
95	70	34	365	84.1	551	297	199	119	18.0	29.6	Pueblo Norte subbarrio
15	14	3	88	83.0	115	62	32	18	28.6	19.9	Pueblo Nuevo subbarrio
64	51	20	267	76.8	398	227	135	90	15.7	28.6	Pueblo Sud subbarrio
3 049	1 757	622	24 322	94.8	33 874	17 804	5 428	3 055	28.5	11.5	Cayey Municipio
1 360	847	287	8 387	87.3	11 630	6 384	2 494	1 483	26.0	15.9	Cayey barrio-pueblo
746	477	152	4 583	87.1	6 601	3 594	1 375	838	23.0	16.0	Pueblo Norte subbarrio
614	370	135	3 804	87.5	5 029	2 790	1 119	645	29.5	15.7	Pueblo Sur subbarrio
3 007	1 641	513	21 457	89.7	28 923	15 614	5 161	2 869	29.0	12.7	Fajardo Municipio
1 529	927	287	9 509	87.9	12 519	6 872	2 743	1 567	29.9	15.4	Fajardo barrio-pueblo
28	31	8	165	95.8	250	127	67	39	22.6	20.7	Pueblo Este subbarrio
526	275	90	3 763	83.0	4 513	2 577	891	525	34.5	12.9	Pueblo Norte subbarrio
490	351	116	2 790	92.3	3 899	2 071	957	531	27.3	17.8	Pueblo Oeste subbarrio
67	38	17	278	84.2	407	227	122	78	20.5	23.8	Pueblo Sur subbarrio
418	232	56	2 513	90.1	3 450	1 870	706	394	27.8	14.8	Puerto Real subbarrio
1 345	798	341	11 729	96.7	16 148	8 386	2 484	1 350	30.0	10.8	Guayanilla Municipio
408	219	91	2 526	91.3	3 617	1 955	718	419	25.1	14.9	Guayanilla barrio-pueblo
318	165	63	1 863	89.7	2 700	1 456	546	322	23.6	15.4	Poblado Sitios subbarrio
90	54	28	663	95.8	917	499	172	97	29.4	13.3	Pueblo subbarrio
3 656	1 990	670	30 846	91.4	42 207	22 673	6 316	3 574	28.5	10.7	Humacao Municipio
490	321	146	2 655	80.3	3 611	2 089	957	594	24.6	20.0	Humacao barrio-pueblo
259	139	45	1 392	82.4	1 917	1 106	443	267	24.5	17.4	San Francisco subbarrio
18	14	3	78	80.8	102	59	35	21	27.7	24.8	San Juan subbarrio
54	29	11	340	72.4	441	266	94	63	24.7	16.0	Santiago subbarrio
159	139	87	845	80.0	1 151	658	385	243	24.3	25.3	Santo Domingo subbarrio
2 536	1 438	513	25 740	96.3	34 019	17 708	4 487	2 423	32.7	8.9	Juana Díaz Municipio
439	265	89	2 473	84.2	3 328	1 867	793	483	26.9	17.4	Juana Díaz barrio-pueblo
155	91	30	1 031	84.5	1 346	761	276	173	29.2	14.5	Pueblo Este subbarrio
69	42	10	247	87.4	374	198	121	73	19.2	26.1	Pueblo Norte subbarrio
180	95	39	891	82.8	1 228	695	314	187	24.6	19.3	Pueblo Oeste subbarrio
35	37	10	304	84.5	380	213	82	50	32.3	14.6	Pueblo Sur subbarrio

Table 2. **Age and Sex: 2000**—Con.

[For information on confidentiality protection, nonsampling error, and definitions, see text]

Puerto Rico Municipio Municipio Subdivision and Place Subbarrio	Total population	Median age	Age: Under 5 years	5 to 17 years	18 to 20 years	21 to 24 years	25 to 34 years	35 to 44 years	45 to 54 years	55 to 59 years	60 to 64 years
SUBBARRIO—Con.											
Juncos Municipio	36 452	30.5	3 088	7 662	1 789	2 317	5 755	4 748	4 443	1 711	1 399
Juncos barrio-pueblo	2 637	39.2	191	437	85	157	341	289	278	157	160
Pueblo Norte subbarrio	1 195	41.5	86	198	26	60	151	132	134	67	58
Pueblo Sur subbarrio	1 442	37.1	105	239	59	97	190	157	144	90	102
Manatí Municipio	45 409	32.1	3 769	9 651	2 183	2 659	6 138	6 079	5 566	2 329	2 029
Manatí barrio-pueblo	7 162	36.0	562	1 362	318	405	849	813	770	402	368
Pueblo Poniente subbarrio	1 469	36.2	111	294	59	65	181	193	189	61	54
Pueblo Saliente subbarrio	5 693	36.0	451	1 068	259	340	668	620	581	341	314
Maunabo Municipio	12 741	31.1	916	2 938	648	753	1 775	1 606	1 543	616	548
Maunabo barrio-pueblo	395	43.9	20	68	7	27	42	40	43	27	31
Pueblo Este subbarrio	292	41.0	16	54	7	22	33	30	32	13	20
Pueblo Oeste subbarrio	103	54.3	4	14	-	5	9	10	11	14	11
Mayagüez Municipio	98 434	33.3	6 310	17 354	7 221	8 304	11 985	11 635	12 154	5 446	4 681
Mayagüez barrio-pueblo	32 043	29.1	1 970	5 210	3 747	3 602	3 283	3 115	3 057	1 521	1 398
Candelaria subbarrio	4 157	21.9	146	391	1 162	1 059	352	226	236	106	75
Cárcel subbarrio	10 338	38.6	674	1 763	535	682	1 097	1 210	1 164	579	570
Marina Meridional subbarrio	6 323	26.0	607	1 604	372	482	789	697	602	269	227
Marina Septentrional subbarrio	2 803	34.7	155	442	282	244	287	271	330	165	153
Río subbarrio	4 737	23.3	130	410	1 158	866	352	281	330	187	177
Salud subbarrio	3 685	37.1	258	600	238	269	406	430	395	215	196
Ponce Municipio	186 475	31.2	14 386	40 391	10 409	12 245	24 838	23 387	22 481	8 936	7 752
Canas Urbano barrio	21 482	35.3	1 388	4 225	1 050	1 290	2 699	2 619	2 408	1 028	1 068
Baldorioty de Castro subbarrio	10 643	34.6	721	2 319	492	564	1 276	1 392	1 174	548	556
Clausells subbarrio	3 700	29.9	328	894	140	201	578	501	396	126	114
Reparada subbarrio	7 139	41.0	339	1 012	418	525	845	726	838	354	398
Sabana Grande Municipio	25 935	32.7	2 140	5 260	1 214	1 558	3 614	3 262	3 259	1 393	1 237
Sabana Grande barrio-pueblo	1 807	37.7	146	325	78	92	221	192	174	94	106
Pueblo Norte subbarrio	1 000	35.0	96	188	45	52	119	116	95	54	63
Pueblo Sud subbarrio	807	40.9	50	137	33	40	102	76	79	40	43
Salinas Municipio	31 113	29.9	2 756	7 207	1 574	1 903	4 244	3 855	3 753	1 443	1 220
Aguirre barrio	12 128	29.3	1 072	2 914	601	740	1 721	1 572	1 422	536	453
Aguirre (Rural) subbarrio	9 141	28.8	847	2 207	449	568	1 336	1 195	1 064	409	320
Central Aguirre subbarrio	1 560	29.6	117	401	89	91	181	210	209	50	68
Coquí subbarrio	1 132	33.2	80	244	52	63	158	133	127	63	49
San Felipe subbarrio	295	30.3	28	62	11	18	46	34	22	14	16
San Germán Municipio	37 105	34.4	2 620	7 126	1 979	2 238	4 895	4 704	4 700	2 191	1 778
San Germán barrio-pueblo	3 307	42.3	167	495	147	174	372	409	351	190	169
Pueblo Central subbarrio	962	41.3	56	125	39	59	124	115	95	41	58
Pueblo Occidental subbarrio	1 465	41.0	80	244	64	70	157	195	151	80	67
Pueblo Oriental subbarrio	880	45.4	31	126	44	45	91	99	105	69	44
San Juan Municipio	434 374	35.0	30 660	77 005	20 784	27 771	60 915	59 076	53 842	21 203	18 863
Hato Rey Central barrio	20 867	35.5	1 400	3 627	1 016	1 354	2 886	2 914	2 600	1 110	925
Ciudad Nueva subbarrio	1 855	40.2	76	220	105	137	243	262	239	98	75
Floral Park subbarrio	1 502	38.8	59	176	57	139	236	221	219	94	71
Las Monjas subbarrio	8 884	34.2	714	1 704	409	524	1 197	1 228	1 049	503	374
Quintana subbarrio	8 626	35.2	551	1 527	445	554	1 210	1 203	1 093	415	405
Hato Rey Norte barrio	16 461	36.5	1 105	2 526	619	972	2 658	2 179	1 947	677	656
Eleanor Roosevelt subbarrio	5 075	50.7	183	425	145	282	592	512	664	298	317
El Vedado subbarrio	3 063	45.6	119	329	98	166	415	381	428	153	146
Martín Peña subbarrio	4 677	33.5	308	634	149	257	1 178	892	558	124	118
Puerto Nuevo subbarrio	3 646	20.4	495	1 138	227	267	473	394	297	102	75
Hato Rey Sur barrio	10 868	32.2	373	805	1 357	1 604	1 677	1 246	1 164	421	402
Bella Vista subbarrio	1 739	45.1	64	147	33	81	250	290	320	115	88
Hyde Park subbarrio	5 706	32.3	191	422	793	786	848	581	559	217	217
La 37 subbarrio	1 332	26.2	32	93	149	358	231	126	85	26	39
Santa Rita subbarrio	2 091	26.0	86	143	382	379	348	249	200	63	58
Oriente barrio	34 799	32.3	2 825	7 464	1 793	2 102	4 410	4 680	4 033	1 634	1 491
Borinquen subbarrio	1 469	34.2	94	319	78	71	193	220	172	84	60
López Sicardó subbarrio	13 815	32.0	1 132	2 981	705	874	1 724	1 847	1 503	594	580
San José subbarrio	19 515	32.4	1 599	4 164	1 010	1 157	2 493	2 613	2 358	956	851
Pueblo barrio	9 391	34.4	649	1 609	526	667	1 322	1 366	1 280	454	387
Buen Consejo subbarrio	2 739	33.6	207	527	146	165	384	368	356	142	122
Capetillo subbarrio	2 180	33.7	166	329	123	183	328	341	286	96	92
Monte Rey subbarrio	1 874	34.0	123	395	105	124	223	309	291	85	67
Río Piedras Antiguo subbarrio	460	27.6	17	42	63	70	93	58	60	12	6
Ubarri subbarrio	698	36.7	43	88	21	51	117	108	97	44	39
Venezuela subbarrio	1 440	39.1	93	228	68	74	177	182	190	75	61
San Juan Antiguo barrio	7 963	35.7	554	1 293	330	495	1 227	1 040	1 021	381	349
Ballajá subbarrio	8	19.0	-	4	1	-	1	1	-	-	-
Catedral subbarrio	493	43.8	18	40	10	24	92	71	90	32	32
Marina subbarrio	416	47.2	10	30	20	27	52	54	75	47	20
Mercado subbarrio	1 018	37.2	48	118	42	68	199	151	144	49	54
Puerta de Tierra subbarrio	4 135	32.6	361	903	187	233	520	496	454	150	152
San Cristóbal subbarrio	1 221	38.5	80	138	46	93	187	181	164	70	63
San Francisco subbarrio	672	34.0	37	60	24	50	176	86	94	33	28
Santurce barrio	94 067	36.7	6 422	15 868	4 130	5 256	12 889	13 364	12 503	4 867	4 337
Alto del Cabro subbarrio	1 164	41.3	73	121	50	48	161	192	155	75	64
Bayola subbarrio	564	40.6	24	81	19	36	88	63	88	34	44
Bolívar subbarrio	1 223	37.0	88	156	53	89	180	174	159	63	63
Buenos Aires subbarrio	1 303	23.5	153	383	59	93	157	190	124	38	31
Campo Alegre subbarrio	942	42.5	37	122	21	53	113	158	158	55	49
Chícharo subbarrio	722	36.4	41	124	35	49	99	113	100	33	38
Condadito subbarrio	748	40.2	37	93	25	32	133	97	102	60	46
Condado subbarrio	6 170	48.1	221	445	126	232	867	886	1 069	518	435
Figueroa subbarrio	1 016	36.6	53	141	55	64	166	189	118	64	44
Gandul subbarrio	2 035	37.3	128	321	88	122	283	354	275	113	70

Table 2. **Age and Sex: 2000**—Con.

[For information on confidentiality protection, nonsampling error, and definitions, see text]

Age—Con.			Age and sex						Percent of total population		**Puerto Rico** **Municipio** **Municipio Subdivision and Place** **Subbarrio**
			All ages		18 years and over		65 years and over				
65 to 74 years	75 to 84 years	85 years and over	Female	Males per 100 females	Total	Female	Total	Female	Under 18 years	65 years and over	
											SUBBARRIO—Con.
2 010	1 114	416	18 860	93.3	25 702	13 548	3 540	1 973	29.5	9.7	Juncos Municipio
259	208	75	1 446	82.4	2 009	1 140	542	346	23.8	20.6	Juncos barrio-pueblo
119	120	44	668	78.9	911	530	283	187	23.8	23.7	Pueblo Norte subbarrio
140	88	31	778	85.3	1 098	610	259	159	23.9	18.0	Pueblo Sur subbarrio
2 965	1 522	519	23 665	91.9	31 989	17 098	5 006	2 738	29.6	11.0	Manatí Municipio
752	412	149	3 780	89.5	5 238	2 838	1 313	768	26.9	18.3	Manatí barrio-pueblo
148	81	33	775	89.5	1 064	565	262	146	27.6	17.8	Pueblo Poniente subbarrio
604	331	116	3 005	89.5	4 174	2 273	1 051	622	26.7	18.5	Pueblo Saliente subbarrio
708	471	219	6 457	97.3	8 887	4 521	1 398	748	30.2	11.0	Maunabo Municipio
35	38	17	227	74.0	307	172	90	60	22.3	22.8	Maunabo barrio-pueblo
26	28	11	168	73.8	222	123	65	43	24.0	22.3	Pueblo Este subbarrio
9	10	6	59	74.6	85	49	25	17	17.5	24.3	Pueblo Oeste subbarrio
7 485	4 321	1 538	51 297	91.9	74 770	39 729	13 344	7 719	24.0	13.6	Mayagüez Municipio
2 579	1 884	677	17 241	85.9	24 863	13 747	5 140	3 170	22.4	16.0	Mayagüez barrio-pueblo
184	153	67	2 187	90.1	3 620	1 927	404	269	12.9	9.7	Candelaria subbarrio
1 025	768	271	5 708	81.1	7 901	4 494	2 064	1 288	23.6	20.0	Cárcel subbarrio
347	246	81	3 308	91.1	4 112	2 279	674	414	35.0	10.7	Marina Meridional subbarrio
269	156	49	1 525	83.8	2 206	1 227	474	281	21.3	16.9	Marina Septentrional subbarrio
427	313	106	2 528	87.4	4 197	2 256	846	509	11.4	17.9	Río subbarrio
327	248	103	1 985	85.6	2 827	1 564	678	409	23.3	18.4	Salud subbarrio
11 912	7 068	2 670	96 534	93.2	131 698	69 692	21 650	12 415	29.4	11.6	Ponce Municipio
1 942	1 333	432	11 740	83.0	15 869	9 027	3 707	2 225	26.1	17.3	Canas Urbano barrio
931	501	169	5 703	86.6	7 603	4 242	1 601	932	28.6	15.0	Baldorioty de Castro subbarrio
222	152	48	1 956	89.2	2 478	1 391	422	263	33.0	11.4	Clausells subbarrio
789	680	215	4 081	74.9	5 788	3 394	1 684	1 030	18.9	23.6	Reparada subbarrio
1 618	1 019	361	13 490	92.3	18 535	9 862	2 998	1 633	28.5	11.6	Sabana Grande Municipio
152	147	80	989	82.7	1 336	750	379	241	26.1	21.0	Sabana Grande barrio-pueblo
72	63	37	550	81.8	716	405	172	107	28.4	17.2	Pueblo Norte subbarrio
80	84	43	439	83.8	620	345	207	134	23.2	25.7	Pueblo Sud subbarrio
1 745	1 048	365	16 068	93.6	21 150	11 180	3 158	1 723	32.0	10.2	Salinas Municipio
615	371	111	6 326	91.7	8 142	4 318	1 097	600	32.9	9.0	Aguirre barrio
437	242	67	4 784	91.1	6 087	3 233	746	396	33.4	8.2	Aguirre (Rural) subbarrio
76	53	15	801	94.8	1 042	560	144	81	33.2	9.2	Central Aguirre subbarrio
78	62	23	590	91.9	808	420	163	99	28.6	14.4	Coquí subbarrio
24	14	6	151	95.4	205	105	44	24	30.5	14.9	San Felipe subbarrio
2 601	1 643	630	19 250	92.8	27 359	14 501	4 874	2 682	26.3	13.1	San Germán Municipio
375	331	127	1 742	89.8	2 645	1 443	833	491	20.0	25.2	San Germán barrio-pueblo
112	98	40	482	99.6	781	400	250	143	18.8	26.0	Pueblo Central subbarrio
173	141	43	785	86.6	1 141	635	357	207	22.1	24.4	Pueblo Occidental subbarrio
90	92	44	475	85.3	723	408	226	141	17.8	25.7	Pueblo Oriental subbarrio
33 848	22 746	7 661	234 589	85.2	326 709	181 623	64 255	39 506	24.8	14.8	San Juan Municipio
1 566	1 077	392	11 137	87.4	15 840	8 694	3 035	1 851	24.1	14.5	Hato Rey Central barrio
184	150	66	1 014	82.9	1 559	872	400	256	16.0	21.6	Ciudad Nueva subbarrio
104	91	35	762	97.1	1 267	642	230	148	15.6	15.3	Floral Park subbarrio
603	411	168	4 783	85.7	6 466	3 603	1 182	706	27.2	13.3	Las Monjas subbarrio
675	425	123	4 578	88.4	6 548	3 577	1 223	741	24.1	14.2	Quintana subbarrio
1 380	1 300	442	9 514	73.0	12 830	7 688	3 122	2 140	22.1	19.0	Hato Rey Norte barrio
735	669	253	3 004	68.9	4 467	2 714	1 657	1 139	12.0	32.7	Eleanor Roosevelt subbarrio
308	389	131	1 736	76.4	2 615	1 510	828	542	14.6	27.0	El Vedado subbarrio
245	167	47	2 706	72.8	3 735	2 238	459	344	20.1	9.8	Martín Peña subbarrio
92	75	11	2 068	76.3	2 013	1 226	178	115	44.8	4.9	Puerto Nuevo subbarrio
888	697	234	6 335	71.6	9 690	5 770	1 819	1 140	10.8	16.7	Hato Rey Sur barrio
169	143	39	983	76.9	1 528	883	351	224	12.1	20.2	Bella Vista subbarrio
527	416	149	3 346	70.5	5 093	3 052	1 092	700	10.7	19.1	Hyde Park subbarrio
93	71	29	779	71.0	1 207	718	193	120	9.4	14.5	La 37 subbarrio
99	67	17	1 227	70.4	1 862	1 117	183	96	11.0	8.8	Santa Rita subbarrio
2 261	1 575	531	18 796	85.1	24 510	13 699	4 367	2 665	29.6	12.5	Oriente barrio
90	59	29	721	103.7	1 056	535	178	98	28.1	12.1	Borinquen subbarrio
951	707	217	7 635	80.9	9 702	5 591	1 875	1 173	29.8	13.6	López Sicardó subbarrio
1 220	809	285	10 440	86.9	13 752	7 573	2 314	1 394	29.5	11.9	San José subbarrio
599	378	154	4 736	98.3	7 133	3 639	1 131	648	24.0	12.0	Pueblo barrio
166	117	39	1 402	95.4	2 005	1 046	322	178	26.8	11.8	Buen Consejo subbarrio
131	81	24	1 072	103.4	1 685	838	236	135	22.7	10.8	Capetillo subbarrio
89	43	20	991	89.1	1 356	743	152	89	27.6	8.1	Monte Rey subbarrio
18	16	5	222	107.2	401	188	39	22	12.8	8.5	Río Piedras Antiguo subbarrio
50	21	19	356	96.1	567	287	90	48	18.8	12.9	Ubarri subbarrio
145	100	47	693	107.8	1 119	537	292	176	22.3	20.3	Venezuela subbarrio
586	458	229	4 257	87.1	6 116	3 332	1 273	771	23.2	16.0	San Juan Antiguo barrio
-	1	-	4	100.0	4	3	1	1	50.0	12.5	Ballajá subbarrio
50	28	6	271	81.9	435	237	84	47	11.8	17.0	Catedral subbarrio
48	27	6	233	78.5	376	215	81	44	9.6	19.5	Marina subbarrio
80	56	9	513	98.4	852	432	145	78	16.3	14.2	Mercado subbarrio
262	234	183	2 227	85.7	2 871	1 607	679	426	30.6	16.4	Puerta de Tierra subbarrio
96	85	18	680	79.6	1 003	560	199	125	17.9	16.3	San Cristóbal subbarrio
50	27	7	329	104.3	575	278	84	50	14.4	12.5	San Francisco subbarrio
7 435	5 184	1 812	50 516	86.2	71 777	39 494	14 431	8 967	23.7	15.3	Santurce barrio
115	77	33	630	84.8	970	533	225	143	16.7	19.3	Alto del Cabro subbarrio
53	22	12	335	68.4	459	282	87	61	18.6	15.4	Bayola subbarrio
104	68	26	651	87.9	979	527	198	140	20.0	16.2	Bolívar subbarrio
50	20	5	767	69.9	767	498	75	54	41.1	5.8	Buenos Aires subbarrio
82	52	42	502	87.6	783	427	176	101	16.9	18.7	Campo Alegre subbarrio
48	30	12	389	85.6	557	305	90	57	22.9	12.5	Chícharo subbarrio
71	35	17	414	80.7	618	340	123	71	17.4	16.4	Condadito subbarrio
729	479	163	3 262	89.1	5 504	2 910	1 371	839	10.8	22.2	Condado subbarrio
71	36	15	464	119.0	822	366	122	67	19.1	12.0	Figueroa subbarrio
156	94	31	972	109.4	1 586	756	281	141	22.1	13.8	Gandul subbarrio

Table 2. **Age and Sex: 2000**—Con.

[For information on confidentiality protection, nonsampling error, and definitions, see text]

Puerto Rico Municipio Municipio Subdivision and Place Subbarrio	Total population	Median age	Age								
			Under 5 years	5 to 17 years	18 to 20 years	21 to 24 years	25 to 34 years	35 to 44 years	45 to 54 years	55 to 59 years	60 to 64 years
SUBBARRIO—Con.											
San Juan Municipio—Con.											
Santurce barrio—Con.											
Herrera subbarrio	1 841	33.5	140	348	81	101	298	282	246	71	77
Hipódromo subbarrio	2 017	39.4	112	281	76	147	270	266	286	122	91
Hoare subbarrio	3	60.5	-	-	-	-	-	-	1	-	2
Isla Grande subbarrio	753	35.2	53	83	12	67	158	74	95	37	42
Las Casas subbarrio	6 775	26.9	746	1 636	414	403	898	904	711	248	205
Las Marías subbarrio	1 172	42.0	47	120	29	55	174	229	184	86	51
Las Palmas subbarrio	2 772	35.0	193	590	137	134	330	349	358	141	116
La Zona subbarrio	1 280	33.4	94	290	50	78	154	144	168	80	58
Loíza subbarrio	2 139	37.3	130	383	92	122	272	311	265	116	109
Machuchal subbarrio	1 212	39.7	75	170	45	53	171	185	143	68	78
María Moczó subbarrio	1 964	34.5	159	356	96	113	277	308	233	98	90
Marruecos subbarrio	-	-	-	-	-	-	-	-	-	-	-
Martín Peña subbarrio	415	35.9	27	65	29	25	53	73	55	22	14
Melilla subbarrio	926	34.1	83	151	46	59	139	147	119	37	43
Merhoff subbarrio	2 992	34.5	268	584	143	175	348	381	360	162	132
Minillas subbarrio	1 484	44.0	69	149	48	66	203	234	228	71	72
Miramar subbarrio	5 440	45.3	240	553	134	224	759	787	817	352	301
Monteflores subbarrio	1 657	37.8	76	236	60	103	282	268	222	86	67
Obrero subbarrio	11 467	36.4	763	1 989	568	665	1 481	1 603	1 558	553	552
Ocean Park subbarrio	1 976	39.5	100	186	67	137	360	300	328	98	90
Parque subbarrio	3 251	42.2	129	346	72	150	548	508	518	194	166
Pozo del Hato subbarrio	137	41.5	6	5	-	13	25	27	21	4	7
Pulguero subbarrio	1 196	37.7	63	204	63	63	164	174	181	68	47
Sagrado Corazón subbarrio	1 646	42.0	73	185	84	106	229	210	243	84	100
San Juan Moderno subbarrio	1 083	49.3	32	98	49	51	114	119	152	46	55
San Mateo subbarrio	1 989	42.5	70	183	66	93	338	318	324	137	102
Seboruco subbarrio	2 198	36.5	137	366	103	142	298	320	300	101	109
Shanghai subbarrio	11 331	26.7	1 127	2 870	679	729	1 344	1 463	1 208	365	355
Tras Talleres subbarrio	2 453	34.0	191	514	113	126	314	287	291	150	145
Villa Palmeras subbarrio	2 648	30.6	232	584	142	149	371	386	297	122	88
Universidad barrio	2 501	44.2	179	273	92	124	309	307	312	126	127
Amparo subbarrio	-	-	-	-	-	-	-	-	-	-	-
Auxilio Mutuo subbarrio	1 089	56.2	94	59	20	45	111	96	109	57	64
Institución subbarrio	144	46.5	4	14	7	4	11	29	24	8	5
Valencia subbarrio	1 268	36.6	81	200	65	75	187	182	179	61	58
San Sebastián Municipio	44 204	34.2	3 272	9 037	2 166	2 517	5 552	5 925	5 761	2 325	2 073
San Sebastián barrio-pueblo	1 952	37.4	127	391	87	95	229	211	192	119	97
Norzagaray subbarrio	1 161	35.8	81	243	55	54	137	122	102	69	66
Urréjola subbarrio	791	39.2	46	148	32	41	92	89	90	50	31
Yauco Municipio	46 384	31.8	3 477	10 316	2 319	2 855	6 254	6 403	5 710	2 188	1 849
Yauco barrio-pueblo	4 258	34.5	331	853	200	259	506	534	479	211	195
Pueblo Norte subbarrio	3 586	32.7	310	750	177	233	425	469	394	171	156
Pueblo Sud subbarrio	672	47.3	21	103	23	26	81	65	85	40	39

Table 2. **Age and Sex: 2000**—Con.

[For information on confidentiality protection, nonsampling error, and definitions, see text]

Age—Con.			Age and sex						Percent of total population		**Puerto Rico** **Municipio** **Municipio Subdivision and Place** **Subbarrio**
			All ages		18 years and over		65 years and over				
65 to 74 years	75 to 84 years	85 years and over	Female	Males per 100 females	Total	Female	Total	Female	Under 18 years	65 years and over	
											SUBBARRIO—Con.
											San Juan Municipio—Con.
											Santurce barrio—Con.
103	78	16	964	91.0	1 353	735	197	126	26.5	10.7	Herrera subbarrio
176	134	56	1 103	82.9	1 624	917	366	222	19.5	18.1	Hipódromo subbarrio
-	-	-	1	200.0	3	1	-	-	-	-	Hoare subbarrio
83	42	7	399	88.7	617	349	132	72	18.1	17.5	Isla Grande subbarrio
342	214	54	3 676	84.3	4 393	2 494	610	374	35.2	9.0	Las Casas subbarrio
92	78	27	613	91.2	1 005	514	197	107	14.2	16.8	Las Marías subbarrio
218	149	57	1 535	80.6	1 989	1 140	424	263	28.2	15.3	Las Palmas subbarrio
90	53	21	707	81.0	896	504	164	99	30.0	12.8	La Zona subbarrio
186	128	25	1 122	90.6	1 626	887	339	205	24.0	15.8	Loíza subbarrio
111	86	27	659	83.9	967	533	224	139	20.2	18.5	Machuchal subbarrio
131	78	25	1 021	92.4	1 449	786	234	134	26.2	11.9	María Moczó subbarrio
-	-	-	-	(X)	-	-	-	-	(X)	(X)	Marruecos subbarrio
25	20	7	227	82.8	323	179	52	36	22.2	12.5	Martín Peña subbarrio
64	29	9	503	84.1	692	371	102	68	25.3	11.0	Melilla subbarrio
230	165	44	1 581	89.2	2 140	1 159	439	272	28.5	14.7	Merhoff subbarrio
146	151	47	871	70.4	1 266	754	344	237	14.7	23.2	Minillas subbarrio
596	466	211	3 104	75.3	4 647	2 708	1 273	855	14.6	23.4	Miramar subbarrio
128	95	34	943	75.7	1 345	777	257	168	18.8	15.5	Monteflores subbarrio
879	627	229	5 903	94.3	8 715	4 533	1 735	1 000	24.0	15.1	Obrero subbarrio
112	139	59	984	100.8	1 690	866	310	204	14.5	15.7	Ocean Park subbarrio
311	238	71	1 686	92.8	2 776	1 468	620	382	14.6	19.1	Parque subbarrio
21	7	1	75	82.7	126	70	29	21	8.0	21.2	Pozo del Hato subbarrio
90	59	20	636	88.1	929	502	169	97	22.3	14.1	Pulguero subbarrio
170	119	43	913	80.3	1 388	798	332	217	15.7	20.2	Sagrado Corazón subbarrio
141	172	54	633	71.1	953	560	367	258	12.0	33.9	San Juan Moderno subbarrio
172	139	47	1 165	70.7	1 736	1 047	358	249	12.7	18.0	San Mateo subbarrio
168	113	41	1 171	87.7	1 695	922	322	188	22.9	14.6	Seboruco subbarrio
677	391	123	6 179	83.4	7 334	4 196	1 191	748	35.3	10.5	Shanghai subbarrio
167	120	35	1 277	92.1	1 748	949	322	198	28.7	13.1	Tras Talleres subbarrio
153	93	31	1 405	88.5	1 832	1 009	277	171	30.8	10.5	Villa Palmeras subbarrio
291	254	107	1 459	71.4	2 049	1 256	652	423	18.1	26.1	Universidad barrio
-	-	-	-	(X)	-	-	-	-	(X)	(X)	Amparo subbarrio
173	190	71	657	65.8	936	586	434	277	14.0	39.9	Auxilio Mutuo subbarrio
17	15	6	77	87.0	126	70	38	24	12.5	26.4	Institución subbarrio
101	49	30	725	74.9	987	600	180	122	22.2	14.2	Valencia subbarrio
3 211	1 782	583	22 611	95.5	31 895	16 592	5 576	2 945	27.8	12.6	San Sebastián Municipio
235	137	32	1 021	91.2	1 434	776	404	235	26.5	20.7	San Sebastián barrio-pueblo
125	90	17	640	81.4	837	480	232	134	27.9	20.0	Norzagaray subbarrio
110	47	15	381	107.6	597	296	172	101	24.5	21.7	Urréjola subbarrio
2 733	1 657	623	23 737	95.4	32 591	17 137	5 013	2 727	29.7	10.8	Yauco Municipio
323	254	113	2 193	94.2	3 074	1 626	690	394	27.8	16.2	Yauco barrio-pueblo
235	189	77	1 853	93.5	2 526	1 343	501	290	29.6	14.0	Pueblo Norte subbarrio
88	65	36	340	97.6	548	283	189	104	18.5	28.1	Pueblo Sud subbarrio

Table 3. **Race and Hispanic or Latino: 2000**

[For information on confidentiality protection, nonsampling error, and definitions, see text]

Puerto Rico Municipio Municipio Subdivision Place	Total population	Race: One race: White	Black or African American	American Indian and Alaska Native	Asian	Native Hawaiian and Other Pacific Islander	Some other race	Two or more races: Number	Percent of total population	Two races excluding Some other race, and three or more races	Hispanic or Latino (of any race)
Puerto Rico	**3 808 610**	**3 064 862**	**302 933**	**13 336**	**7 960**	**1 093**	**260 011**	**158 415**	**4.2**	**106 846**	**3 762 746**
Adjuntas Municipio	19 143	18 215	230	31	2	-	378	287	1.5	90	19 077
Adjuntas barrio-pueblo	4 980	4 694	50	7	1	-	113	115	2.3	20	4 957
Adjuntas zona urbana (part)	4 980	4 694	50	7	1	-	113	115	2.3	20	4 957
Capáez barrio	1 010	955	3	-	-	-	38	14	1.4	8	1 007
Garzas barrio	973	916	22	-	-	-	14	21	2.2	11	972
Guayabo Dulce barrio	101	97	-	-	-	-	4	-	-	-	100
Guayo barrio	886	858	3	7	-	-	10	8	0.9	-	883
Guilarte barrio	1 123	1 072	13	3	1	-	27	7	0.6	4	1 114
Juan González barrio	736	694	7	-	-	-	28	7	1.0	5	736
Limaní barrio	341	321	9	-	-	-	8	3	0.9	3	341
Pellejas barrio	670	639	18	2	-	-	6	5	0.7	5	668
Portillo barrio	552	545	-	-	-	-	-	7	1.3	7	552
Portugués barrio	494	482	-	1	-	-	11	-	-	-	493
Saltillo barrio	2 678	2 511	63	8	-	-	49	47	1.8	9	2 666
Tanamá barrio	897	825	20	-	-	-	28	24	2.7	8	897
Vegas Abajo barrio	518	499	3	-	-	-	11	5	1.0	-	517
Adjuntas zona urbana (part)	-	-	-	-	-	-	-	-	(X)	-	-
Vegas Arriba barrio	1 131	1 102	10	2	-	-	9	8	0.7	-	1 126
Yahuecas barrio	1 434	1 407	7	1	-	-	6	13	0.9	8	1 430
Yayales barrio	619	598	2	-	-	-	16	3	0.5	2	618
Aguada Municipio	42 042	37 280	1 508	67	35	9	1 978	1 165	2.8	765	41 747
Aguada barrio-pueblo	1 755	1 514	102	1	-	-	67	71	4.0	44	1 738
Aguada zona urbana (part)	1 695	1 462	97	1	-	-	64	71	4.2	44	1 678
Asomante barrio	3 268	2 623	169	13	2	-	369	92	2.8	56	3 256
Aguada zona urbana (part)	525	456	11	-	-	-	30	28	5.3	21	522
Atalaya barrio	2 767	2 470	82	-	2	5	126	82	3.0	62	2 740
Carrizal barrio	1 063	793	109	1	3	-	99	58	5.5	51	1 049
Cerro Gordo barrio	2 930	2 792	29	-	-	-	41	68	2.3	44	2 909
Cruces barrio	1 655	1 461	35	4	3	-	84	68	4.1	47	1 642
Espinar barrio	1 569	1 307	110	6	-	-	107	39	2.5	20	1 560
Guanábano barrio	902	771	21	3	3	1	68	35	3.9	30	897
Luyando comunidad (part)	737	645	15	3	-	1	46	27	3.7	22	735
Guaniquilla barrio	2 846	2 375	181	5	1	-	194	90	3.2	51	2 819
Aguada zona urbana (part)	367	299	44	-	-	-	17	7	1.9	2	367
Guayabo barrio	2 961	2 634	139	2	6	1	119	60	2.0	43	2 926
Aguada zona urbana (part)	1 215	1 057	75	2	2	-	56	23	1.9	11	1 191
Jagüey barrio	1 926	1 805	15	-	7	-	38	61	3.2	45	1 920
Lagunas barrio	3 315	3 089	65	2	2	1	76	80	2.4	65	3 292
Mal Paso barrio	2 614	2 256	157	1	-	-	130	70	2.7	40	2 596
Luyando comunidad (part)	394	369	12	-	-	-	9	4	1.0	2	394
Mamey barrio	2 170	1 942	67	13	-	-	88	60	2.8	38	2 166
Marías barrio	1 786	1 708	14	1	1	-	41	21	1.2	9	1 775
Naranjo barrio	3 724	3 476	62	8	3	1	71	103	2.8	71	3 702
Luyando comunidad (part)	2 422	2 236	44	8	3	1	49	81	3.3	56	2 405
Piedras Blancas barrio	3 542	3 232	104	3	-	-	141	62	1.8	39	3 520
Aguada zona urbana (part)	69	66	2	-	-	-	-	1	1.4	-	69
Río Grande barrio	1 249	1 032	47	4	2	-	119	45	3.6	10	1 240
Aguadilla Municipio	64 685	54 084	3 202	125	149	14	5 286	1 825	2.8	1 017	63 469
Aguacate barrio	1 531	1 365	77	1	1	-	61	26	1.7	8	1 475
Aguadilla barrio-pueblo	4 884	3 582	264	9	3	-	899	127	2.6	64	4 850
Aguadilla zona urbana (part)	4 884	3 582	264	9	3	-	899	127	2.6	64	4 850
Arenales barrio	1 038	917	43	1	-	-	53	24	2.3	15	1 026
Borinquen barrio	8 386	7 169	352	23	19	-	654	169	2.0	82	8 262
Aguadilla zona urbana (part)	3 470	3 074	137	17	14	-	174	54	1.6	26	3 411
Caimital Alto barrio	3 656	2 985	225	4	1	1	349	91	2.5	46	3 627
Caimital Bajo barrio	5 277	4 469	197	16	10	8	424	153	2.9	80	5 251
Aguadilla zona urbana (part)	3 213	2 581	156	13	6	3	356	98	3.1	48	3 196
Camaceyes barrio	12 138	10 576	497	21	19	2	750	273	2.2	166	11 996
Aguadilla zona urbana (part)	3 595	3 076	246	12	6	2	182	71	2.0	30	3 556
Ceiba Alta barrio	566	510	6	-	1	-	40	9	1.6	-	565
Ceiba Baja barrio	2 420	1 885	202	-	9	-	261	63	2.6	31	2 390
Corrales barrio	8 546	7 168	416	24	21	-	687	230	2.7	107	8 454
Cabán comunidad	3 959	3 156	187	11	21	-	469	115	2.9	44	3 910
Guerrero barrio	3 366	2 643	279	9	15	-	173	247	7.3	202	3 347
Rafael Hernández comunidad	1 516	1 214	60	2	15	-	117	108	7.1	65	1 507
Maleza Alta barrio	1 613	1 297	67	-	7	-	163	79	4.9	47	1 524
Maleza Baja barrio	3 058	2 634	121	4	26	-	183	90	2.9	47	2 586
Montaña barrio	4 027	3 462	187	2	3	-	238	135	3.4	72	3 975
San Antonio comunidad	2 300	1 979	102	-	2	-	129	88	3.8	45	2 275
Palmar barrio	2 136	1 802	130	4	5	3	131	61	2.9	31	2 125
Victoria barrio	2 043	1 620	139	7	9	-	220	48	2.3	19	2 016
Aguadilla zona urbana (part)	1 614	1 265	122	7	9	-	178	33	2.0	12	1 588
Aguas Buenas Municipio	29 032	24 088	1 653	95	62	24	2 380	730	2.5	394	28 831
Aguas Buenas barrio-pueblo	1 990	1 671	123	2	18	-	144	32	1.6	14	1 973
Aguas Buenas zona urbana (part)	1 990	1 671	123	2	18	-	144	32	1.6	14	1 973
Bairoa barrio	2 448	2 048	217	5	5	2	106	65	2.7	34	2 434
Aguas Buenas zona urbana (part)	1 124	950	92	2	4	-	57	19	1.7	8	1 122
Bayamoncito barrio	1 897	1 493	77	7	-	-	270	50	2.6	19	1 884
Cagüitas barrio	2 704	2 281	145	8	1	5	195	69	2.6	49	2 682
Aguas Buenas zona urbana (part)	-	-	-	-	-	-	-	-	(X)	-	-
Jagüeyes barrio	2 487	2 135	150	1	8	-	105	88	3.5	44	2 468
Juan Asencio barrio	2 860	2 353	168	5	1	5	287	41	1.4	17	2 851
Mula barrio	3 657	3 182	121	14	3	-	255	82	2.2	34	3 635
Mulita barrio	267	224	12	-	-	-	24	7	2.6	7	267
Sonadora barrio	2 845	2 400	172	19	14	2	163	75	2.6	56	2 821
Sumidero barrio	7 877	6 301	468	34	12	10	831	221	2.8	120	7 816
Aguas Buenas zona urbana (part)	1 254	1 052	57	-	-	-	121	24	1.9	7	1 248
Santa Clara comunidad	1 138	872	91	9	-	5	142	19	1.7	9	1 123

Table 3. **Race and Hispanic or Latino: 2000**—Con.

[For information on confidentiality protection, nonsampling error, and definitions, see text]

Not Hispanic or Latino										
	One race							Two or more races		**Puerto Rico Municipio Municipio Subdivision Place**
	White									
Total	Number	Percent of total population	Black or African American	American Indian and Alaska Native	Asian	Native Hawaiian and Other Pacific Islander	Some other race	Total	Two races excluding Some other race, and three or more races	
45 864	**33 966**	**0.9**	**5 064**	**563**	**2 875**	**365**	**385**	**2 646**	**1 581**	**Puerto Rico**
66	61	0.3	3	-	1	-	-	1	-	Adjuntas Municipio
23	21	0.4	1	-	1	-	-	-	-	Adjuntas barrio-pueblo
23	21	0.4	1	-	1	-	-	-	-	Adjuntas zona urbana (part)
3	3	0.3	-	-	-	-	-	-	-	Capáez barrio
1	1	0.1	-	-	-	-	-	-	-	Garzas barrio
1	1	1.0	-	-	-	-	-	-	-	Guayabo Dulce barrio
3	3	0.3	-	-	-	-	-	-	-	Guayo barrio
9	9	0.8	-	-	-	-	-	-	-	Guilarte barrio
-	-	-	-	-	-	-	-	-	-	Juan González barrio
-	-	-	-	-	-	-	-	-	-	Limaní barrio
2	2	0.3	-	-	-	-	-	-	-	Pellejas barrio
-	-	-	-	-	-	-	-	-	-	Portillo barrio
1	1	0.2	-	-	-	-	-	-	-	Portugués barrio
12	9	0.3	2	-	-	-	-	1	-	Saltillo barrio
-	-	-	-	-	-	-	-	-	-	Tanamá barrio
1	1	0.2	-	-	-	-	-	-	-	Vegas Abajo barrio
-	-	(X)	-	-	-	-	-	-	-	Adjuntas zona urbana (part)
5	5	0.4	-	-	-	-	-	-	-	Vegas Arriba barrio
4	4	0.3	-	-	-	-	-	-	-	Yahuecas barrio
1	1	0.2	-	-	-	-	-	-	-	Yayales barrio
295	244	0.6	15	-	10	2	1	23	11	Aguada Municipio
17	13	0.7	-	-	-	-	-	4	-	Aguada barrio-pueblo
17	13	0.8	-	-	-	-	-	4	-	Aguada zona urbana (part)
12	10	0.3	-	-	-	-	-	2	1	Asomante barrio
3	2	0.4	-	-	-	-	-	1	-	Aguada zona urbana (part)
27	21	0.8	-	-	-	1	-	5	5	Atalaya barrio
14	5	0.5	9	-	-	-	-	-	-	Carrizal barrio
21	20	0.7	-	-	-	-	-	1	-	Cerro Gordo barrio
13	10	0.6	-	-	2	-	-	1	1	Cruces barrio
9	8	0.5	-	-	-	-	-	1	1	Espinar barrio
5	2	0.2	-	-	3	-	-	-	-	Guanábano barrio
2	2	0.3	-	-	-	-	-	-	-	Luyando comunidad (part)
27	23	0.8	1	-	-	-	1	2	2	Guaniquilla barrio
-	-	-	-	-	-	-	-	-	-	Aguada zona urbana (part)
35	33	1.1	-	-	2	-	-	-	-	Guayabo barrio
24	22	1.8	-	-	2	-	-	-	-	Aguada zona urbana (part)
6	6	0.3	-	-	-	-	-	-	-	Jagüey barrio
23	21	0.6	1	-	-	1	-	-	-	Lagunas barrio
18	14	0.5	3	-	-	-	-	1	-	Mal Paso barrio
-	-	-	-	-	-	-	-	-	-	Luyando comunidad (part)
4	4	0.2	-	-	-	-	-	-	-	Mamey barrio
11	8	0.4	-	-	-	-	-	3	-	Marías barrio
22	18	0.5	-	-	2	-	-	2	-	Naranjo barrio
17	13	0.5	-	-	2	-	-	2	-	Luyando comunidad (part)
22	21	0.6	-	-	-	-	-	1	1	Piedras Blancas barrio
-	-	-	-	-	-	-	-	-	-	Aguada zona urbana (part)
9	7	0.6	1	-	1	-	-	-	-	Río Grande barrio
1 216	970	1.5	108	3	79	1	9	46	24	Aguadilla Municipio
56	55	3.6	-	-	1	-	-	-	-	Aguacate barrio
34	20	0.4	11	-	1	-	-	2	1	Aguadilla barrio-pueblo
34	20	0.4	11	-	1	-	-	2	1	Aguadilla zona urbana (part)
12	12	1.2	-	-	-	-	-	-	-	Arenales barrio
124	98	1.2	9	1	12	-	-	4	2	Borinquen barrio
59	39	1.1	8	1	7	-	-	4	2	Aguadilla zona urbana (part)
29	21	0.6	6	-	-	1	-	1	-	Caimital Alto barrio
26	20	0.4	5	-	-	-	-	1	-	Caimital Bajo barrio
17	12	0.4	4	-	-	-	-	1	-	Aguadilla zona urbana (part)
142	126	1.0	7	2	4	-	-	3	1	Camaceyes barrio
39	32	0.9	4	-	3	-	-	-	-	Aguadilla zona urbana (part)
1	-	-	-	-	1	-	-	-	-	Ceiba Alta barrio
30	19	0.8	10	-	-	-	-	1	-	Ceiba Baja barrio
92	58	0.7	5	-	19	-	2	8	2	Corrales barrio
49	22	0.6	2	-	19	-	1	5	1	Cabán comunidad
19	17	0.5	1	-	1	-	-	-	-	Guerrero barrio
9	7	0.5	1	-	1	-	-	-	-	Rafael Hernández comunidad
89	69	4.3	4	-	4	-	7	5	4	Maleza Alta barrio
472	394	12.9	35	-	24	-	-	19	12	Maleza Baja barrio
52	45	1.1	4	-	1	-	-	2	2	Montaña barrio
25	24	1.0	-	-	-	-	-	1	1	San Antonio comunidad
11	9	0.4	-	-	2	-	-	-	-	Palmar barrio
27	7	0.3	11	-	9	-	-	-	-	Victoria barrio
26	6	0.4	11	-	9	-	-	-	-	Aguadilla zona urbana (part)
201	160	0.6	15	9	11	6	-	-	-	Aguas Buenas Municipio
17	12	0.6	-	-	5	-	-	-	-	Aguas Buenas barrio-pueblo
17	12	0.6	-	-	5	-	-	-	-	Aguas Buenas zona urbana (part)
14	10	0.4	2	-	1	1	-	-	-	Bairoa barrio
2	-	-	2	-	-	-	-	-	-	Aguas Buenas zona urbana (part)
13	13	0.7	-	-	-	-	-	-	-	Bayamoncito barrio
22	18	0.7	4	-	-	-	-	-	-	Cagüitas barrio
-	-	(X)	-	-	-	-	-	-	-	Aguas Buenas zona urbana (part)
19	16	0.6	3	-	-	-	-	-	-	Jagüeyes barrio
9	8	0.3	1	-	-	-	-	-	-	Juan Asencio barrio
22	17	0.5	2	-	3	-	-	-	-	Mula barrio
-	-	-	-	-	-	-	-	-	-	Mulita barrio
24	21	0.7	1	-	2	-	-	-	-	Sonadora barrio
61	45	0.6	2	9	-	5	-	-	-	Sumidero barrio
6	6	0.5	-	-	-	-	-	-	-	Aguas Buenas zona urbana (part)
15	9	0.8	1	-	-	5	-	-	-	Santa Clara comunidad

Table 3. **Race and Hispanic or Latino: 2000**—Con.

[For information on confidentiality protection, nonsampling error, and definitions, see text]

Puerto Rico Municipio Municipio Subdivision Place	Total population	Race: One race: White	Black or African American	American Indian and Alaska Native	Asian	Native Hawaiian and Other Pacific Islander	Some other race	Two or more races: Number	Percent of total population	Two races excluding Some other race, and three or more races	Hispanic or Latino (of any race)
Aibonito Municipio	26 493	23 475	1 193	67	11	1	1 202	544	2.1	288	26 352
Aibonito barrio-pueblo	3 662	3 257	171	4	-	-	150	80	2.2	43	3 633
Aibonito zona urbana (part)	3 662	3 257	171	4	-	-	150	80	2.2	43	3 633
Algarrobo barrio	431	392	32	2	-	-	3	2	0.5	-	421
Asomante barrio	2 787	2 563	100	2	-	-	95	27	1.0	12	2 781
Caonillas barrio	1 402	1 234	46	1	2	-	77	42	3.0	10	1 394
Aibonito zona urbana (part)	55	46	-	-	-	-	7	2	3.6	1	55
Cuyón barrio	873	772	54	-	1	-	25	21	2.4	7	872
Llanos barrio	6 921	6 120	341	13	-	-	285	162	2.3	70	6 887
Aibonito zona urbana (part)	3 346	2 888	207	8	-	-	167	76	2.3	37	3 328
Pasto barrio	3 988	3 427	154	21	-	1	303	82	2.1	67	3 974
Pastos comunidad	1 528	1 204	74	12	-	-	206	32	2.1	25	1 521
Plata barrio	1 863	1 632	114	8	1	-	53	55	3.0	37	1 852
Robles barrio	4 566	4 078	181	16	7	-	211	73	1.6	42	4 538
Aibonito zona urbana (part)	2 206	2 006	90	3	1	-	79	27	1.2	8	2 196
Añasco Municipio	28 348	24 170	1 206	88	32	3	1 583	1 266	4.5	920	28 147
Añasco barrio-pueblo	1 038	916	55	-	-	-	27	40	3.9	28	1 034
Añasco zona urbana (part)	1 038	916	55	-	-	-	27	40	3.9	28	1 034
Añasco Abajo barrio	32	28	-	3	1	-	-	-	-	-	31
Añasco Arriba barrio	1 847	1 602	113	3	-	-	58	71	3.8	66	1 834
Añasco zona urbana (part)	1 654	1 434	97	3	-	-	55	65	3.9	60	1 644
Caguabo barrio	903	823	22	5	6	2	24	21	2.3	10	897
Caracol barrio	1 037	937	22	6	7	-	9	56	5.4	47	1 033
Carreras barrio	3 303	2 875	133	6	-	-	194	95	2.9	42	3 252
Añasco zona urbana (part)	21	21	-	-	-	-	-	-	-	-	16
Espino comunidad (part)	27	19	-	-	-	-	3	5	18.5	1	27
Casey Abajo barrio	180	136	7	-	-	-	20	17	9.4	9	180
Casey Arriba barrio	523	459	19	-	1	-	32	12	2.3	2	518
Cerro Gordo barrio	411	367	9	-	1	-	24	10	2.4	-	410
Cidra barrio	332	285	8	-	-	-	32	7	2.1	4	330
Corcovada barrio	659	582	25	-	-	-	33	19	2.9	14	658
Dagüey barrio	1 891	1 689	61	2	-	-	63	76	4.0	62	1 879
Añasco zona urbana (part)	1 115	981	40	1	-	-	25	68	6.1	55	1 111
Espino barrio	1 646	1 300	60	9	-	-	234	43	2.6	23	1 640
Espino comunidad (part)	1 395	1 087	56	9	-	-	205	38	2.7	19	1 392
Hatillo barrio	1 383	1 177	64	3	7	-	74	58	4.2	30	1 377
La Playa comunidad (part)	487	396	20	1	7	-	36	27	5.5	15	487
Humatas barrio	551	465	6	-	-	1	67	12	2.2	1	543
Marías barrio	4 498	3 694	230	25	-	-	153	396	8.8	349	4 480
Añasco zona urbana (part)	2 052	1 629	124	7	-	-	57	235	11.5	217	2 039
Las Marías comunidad	1 823	1 542	98	14	-	-	61	108	5.9	90	1 818
Miraflores barrio	730	583	33	-	1	-	97	16	2.2	1	728
Ovejas barrio	1 603	1 343	83	-	-	-	123	54	3.4	38	1 589
Piñales barrio	2 163	1 874	30	17	2	-	68	172	8.0	142	2 132
La Playa comunidad (part)	-	-	-	-	-	-	-	-	(X)	-	-
Playa barrio	1 652	1 279	163	7	3	-	152	48	2.9	20	1 645
La Playa comunidad (part)	1 652	1 279	163	7	3	-	152	48	2.9	20	1 645
Quebrada Larga barrio	1 506	1 323	55	2	3	-	90	33	2.2	25	1 499
Río Arriba barrio	176	164	2	-	-	-	3	7	4.0	5	176
Río Cañas barrio	284	269	6	-	-	-	6	3	1.1	2	282
Arecibo Municipio	100 131	89 034	4 055	303	130	21	3 679	2 909	2.9	1 827	99 293
Arecibo barrio-pueblo	10 596	9 362	501	40	19	1	371	302	2.9	182	10 510
Arecibo zona urbana (part)	10 596	9 362	501	40	19	1	371	302	2.9	182	10 510
Arenalejos barrio	2 997	2 611	238	-	7	-	95	46	1.5	24	2 976
Bajadero comunidad (part)	2 291	1 976	214	-	-	-	76	25	1.1	11	2 277
Arrozal barrio	1 218	1 137	34	-	-	-	36	11	0.9	2	1 211
Cambalache barrio	64	62	1	-	-	-	1	-	-	-	64
Arecibo zona urbana (part)	15	14	1	-	-	-	-	-	-	-	15
Carreras barrio	1 294	1 191	36	1	-	-	41	25	1.9	12	1 277
Bajadero comunidad (part)	43	38	5	-	-	-	-	-	-	-	43
Domingo Ruíz barrio	3 444	2 936	166	7	1	-	200	134	3.9	71	3 428
Bajadero comunidad (part)	1 543	1 346	74	3	-	-	51	69	4.5	50	1 540
Dominguito barrio	4 998	4 463	243	12	-	-	157	123	2.5	58	4 962
Arecibo zona urbana (part)	3 163	2 782	201	5	-	-	93	82	2.6	37	3 147
Esperanza barrio	2 130	1 929	42	3	-	-	91	65	3.1	31	2 107
Factor barrio	6 819	6 138	222	25	6	-	265	163	2.4	93	6 766
Animas comunidad	1 450	1 312	63	2	-	-	49	24	1.7	16	1 438
Garrochales barrio	2 366	2 080	41	24	-	-	162	59	2.5	39	2 324
Hato Abajo barrio	22 597	20 402	703	61	33	13	570	815	3.6	613	22 392
Arecibo zona urbana (part)	22 597	20 402	703	61	33	13	570	815	3.6	613	22 392
Hato Arriba barrio	7 947	6 776	477	17	10	-	436	231	2.9	149	7 887
Arecibo zona urbana (part)	7 947	6 776	477	17	10	-	436	231	2.9	149	7 887
Hato Viejo barrio	2 097	1 823	107	25	1	1	55	85	4.1	56	2 077
Islote barrio	6 080	5 318	346	24	17	-	236	139	2.3	70	6 039
Arecibo zona urbana (part)	2 883	2 467	197	15	9	-	115	80	2.8	26	2 856
Miraflores barrio	5 122	4 593	171	17	7	-	215	119	2.3	64	5 078
Río Arriba barrio	1 028	971	19	2	-	1	12	23	2.2	10	1 019
Sabana Hoyos barrio	11 064	10 134	242	22	13	5	308	340	3.1	233	10 974
La Alianza comunidad	2 139	1 961	55	2	-	2	85	34	1.6	17	2 124
Sabana Hoyos comunidad	1 823	1 678	48	2	1	-	38	56	3.1	25	1 809
Santana barrio	4 857	4 234	242	13	10	-	249	109	2.2	46	4 813
Tanamá barrio	3 413	2 874	224	10	6	-	179	120	3.5	74	3 389
Arecibo zona urbana (part)	2 117	1 734	152	9	1	-	135	86	4.1	46	2 107
Arroyo Municipio	19 117	8 844	3 609	105	22	13	5 691	833	4.4	526	18 939
Ancones barrio	3 870	1 749	610	35	2	-	1 267	207	5.3	148	3 837
Buena Vista comunidad	2 026	880	315	16	2	-	722	91	4.5	61	2 007
Palmas comunidad (part)	1 112	519	182	5	-	-	323	83	7.5	65	1 106
Arroyo barrio-pueblo	1 503	757	308	5	1	2	378	52	3.5	27	1 499
Arroyo zona urbana (part)	1 503	757	308	5	1	2	378	52	3.5	27	1 499
Guásimas barrio	3 747	2 142	575	19	4	-	912	95	2.5	43	3 715
Arroyo zona urbana (part)	3 589	2 093	544	15	3	-	842	92	2.6	40	3 557
Palmas barrio	4 090	1 936	527	10	8	6	1 497	106	2.6	57	4 030

Table 3. **Race and Hispanic or Latino: 2000**—Con.

[For information on confidentiality protection, nonsampling error, and definitions, see text]

Not Hispanic or Latino										Puerto Rico Municipio Municipio Subdivision Place
	One race							Two or more races		
	White									
Total	Number	Percent of total population	Black or African American	American Indian and Alaska Native	Asian	Native Hawaiian and Other Pacific Islander	Some other race	Total	Two races excluding Some other race, and three or more races	
141	123	0.5	1	-	10	-	-	7	2	Aibonito Municipio
29	29	0.8	-	-	-	-	-	-	-	Aibonito barrio-pueblo
29	29	0.8	-	-	-	-	-	-	-	Aibonito zona urbana (part)
10	10	2.3	-	-	-	-	-	-	-	Algarrobo barrio
6	5	0.2	-	-	-	-	-	1	-	Asomante barrio
8	6	0.4	-	-	2	-	-	-	-	Caonillas barrio
-	-	-	-	-	-	-	-	-	-	Aibonito zona urbana (part)
1	-	-	-	-	1	-	-	-	-	Cuyón barrio
34	32	0.5	1	-	-	-	-	1	1	Llanos barrio
18	16	0.5	1	-	-	-	-	1	1	Aibonito zona urbana (part)
14	14	0.4	-	-	-	-	-	-	-	Pasto barrio
7	7	0.5	-	-	-	-	-	-	-	Pastos comunidad
11	10	0.5	-	-	1	-	-	-	-	Plata barrio
28	17	0.4	-	-	6	-	-	5	1	Robles barrio
10	10	0.5	-	-	-	-	-	-	-	Aibonito zona urbana (part)
201	172	0.6	15	1	8	-	2	3	2	Añasco Municipio
4	3	0.3	1	-	-	-	-	-	-	Añasco barrio-pueblo
4	3	0.3	1	-	-	-	-	-	-	Añasco zona urbana (part)
1	-	-	-	-	1	-	-	-	-	Añasco Abajo barrio
13	13	0.7	-	-	-	-	-	-	-	Añasco Arriba barrio
10	10	0.6	-	-	-	-	-	-	-	Añasco zona urbana (part)
6	6	0.7	-	-	-	-	-	-	-	Caguabo barrio
4	2	0.2	-	-	2	-	-	-	-	Caracol barrio
51	48	1.5	3	-	-	-	-	-	-	Carreras barrio
5	5	23.8	-	-	-	-	-	-	-	Añasco zona urbana (part)
-	-	-	-	-	-	-	-	-	-	Espino comunidad (part)
-	-	-	-	-	-	-	-	-	-	Casey Abajo barrio
5	4	0.8	-	-	1	-	-	-	-	Casey Arriba barrio
1	-	-	-	-	1	-	-	-	-	Cerro Gordo barrio
2	1	0.3	1	-	-	-	-	-	-	Cidra barrio
1	1	0.2	-	-	-	-	-	-	-	Corcovada barrio
12	7	0.4	4	1	-	-	-	-	-	Dagüey barrio
4	-	-	3	1	-	-	-	-	-	Añasco zona urbana (part)
6	6	0.4	-	-	-	-	-	-	-	Espino barrio
3	3	0.2	-	-	-	-	-	-	-	Espino comunidad (part)
6	3	0.2	1	-	-	-	-	2	2	Hatillo barrio
-	-	-	-	-	-	-	-	-	-	La Playa comunidad (part)
8	8	1.5	-	-	-	-	-	-	-	Humatas barrio
18	16	0.4	1	-	-	-	-	1	-	Marías barrio
13	12	0.6	-	-	-	-	-	1	-	Añasco zona urbana (part)
5	4	0.2	1	-	-	-	-	-	-	Las Marías comunidad
2	-	-	1	-	-	-	1	-	-	Miraflores barrio
14	12	0.7	1	-	-	-	1	-	-	Ovejas barrio
31	31	1.4	-	-	-	-	-	-	-	Piñales barrio
-	-	(X)	-	-	-	-	-	-	-	La Playa comunidad (part)
7	7	0.4	-	-	-	-	-	-	-	Playa barrio
7	7	0.4	-	-	-	-	-	-	-	La Playa comunidad (part)
7	2	0.1	2	-	3	-	-	-	-	Quebrada Larga barrio
-	-	-	-	-	-	-	-	-	-	Río Arriba barrio
2	2	0.7	-	-	-	-	-	-	-	Río Cañas barrio
838	646	0.6	33	20	49	6	12	72	43	Arecibo Municipio
86	58	0.5	2	-	7	1	6	12	8	Arecibo barrio-pueblo
86	58	0.5	2	-	7	1	6	12	8	Arecibo zona urbana (part)
21	13	0.4	6	-	-	-	-	2	2	Arenalejos barrio
14	10	0.4	3	-	-	-	-	1	1	Bajadero comunidad (part)
7	7	0.6	-	-	-	-	-	-	-	Arrozal barrio
-	-	-	-	-	-	-	-	-	-	Cambalache barrio
-	-	-	-	-	-	-	-	-	-	Arecibo zona urbana (part)
17	17	1.3	-	-	-	-	-	-	-	Carreras barrio
-	-	-	-	-	-	-	-	-	-	Bajadero comunidad (part)
16	14	0.4	1	-	1	-	-	-	-	Domingo Ruíz barrio
3	3	0.2	-	-	-	-	-	-	-	Bajadero comunidad (part)
36	33	0.7	1	2	-	-	-	-	-	Dominguito barrio
16	15	0.5	1	-	-	-	-	-	-	Arecibo zona urbana (part)
23	20	0.9	1	1	-	-	-	1	1	Esperanza barrio
53	46	0.7	3	1	-	-	-	3	3	Factor barrio
12	11	0.8	1	-	-	-	-	-	-	Animas comunidad
42	34	1.4	-	3	-	-	-	5	1	Garrochales barrio
205	147	0.7	3	1	23	1	2	28	13	Hato Abajo barrio
205	147	0.7	3	1	23	1	2	28	13	Arecibo zona urbana (part)
60	50	0.6	2	-	6	-	-	2	2	Hato Arriba barrio
60	50	0.6	2	-	6	-	-	2	2	Arecibo zona urbana (part)
20	16	0.8	4	-	-	-	-	-	-	Hato Viejo barrio
41	35	0.6	-	2	1	-	-	3	1	Islote barrio
27	23	0.8	-	1	1	-	-	2	-	Arecibo zona urbana (part)
44	26	0.5	4	5	1	-	-	8	7	Miraflores barrio
9	8	0.8	-	-	-	1	-	-	-	Río Arriba barrio
90	63	0.6	3	4	6	3	4	7	4	Sabana Hoyos barrio
15	8	0.4	1	2	-	2	-	2	-	La Alianza comunidad
14	13	0.7	1	-	-	-	-	-	-	Sabana Hoyos comunidad
44	39	0.8	3	1	-	-	-	1	1	Santana barrio
24	20	0.6	-	-	4	-	-	-	-	Tanamá barrio
10	10	0.5	-	-	-	-	-	-	-	Arecibo zona urbana (part)
178	108	0.6	36	-	11	-	3	20	16	Arroyo Municipio
33	17	0.4	11	-	-	-	-	5	4	Ancones barrio
19	8	0.4	10	-	-	-	-	1	-	Buena Vista comunidad
6	6	0.5	-	-	-	-	-	-	-	Palmas comunidad (part)
4	3	0.2	1	-	-	-	-	-	-	Arroyo barrio-pueblo
4	3	0.2	1	-	-	-	-	-	-	Arroyo zona urbana (part)
32	21	0.6	7	-	2	-	-	2	-	Guásimas barrio
32	21	0.6	7	-	2	-	-	2	-	Arroyo zona urbana (part)
60	44	1.1	8	-	4	-	-	4	3	Palmas barrio

Table 3. **Race and Hispanic or Latino: 2000**—Con.

[For information on confidentiality protection, nonsampling error, and definitions, see text]

Puerto Rico Municipio Municipio Subdivision Place	Total population	Race: One race: White	Black or African American	American Indian and Alaska Native	Asian	Native Hawaiian and Other Pacific Islander	Some other race	Two or more races: Number	Percent of total population	Two races excluding Some other race, and three or more races	Hispanic or Latino (of any race)
Arroyo Municipio—Con.											
Palmas barrio—Con.											
Arroyo zona urbana (part)	1 721	889	257	1	3	4	512	55	3.2	34	1 709
Palmas comunidad (part)	1 484	535	183	9	3	-	715	39	2.6	20	1 466
Pitahaya barrio	3 981	1 848	937	25	5	-	947	219	5.5	135	3 945
Arroyo zona urbana (part)	431	153	71	1	-	-	195	11	2.6	2	430
Yaurel barrio	1 926	412	652	11	2	5	690	154	8.0	116	1 913
Yaurel comunidad	1 468	256	558	11	1	-	552	90	6.1	55	1 462
Barceloneta Municipio	22 322	18 099	1 271	52	22	3	2 269	606	2.7	323	22 193
Barceloneta barrio-pueblo	277	210	21	-	-	-	36	10	3.6	10	273
Barceloneta zona urbana (part)	277	210	21	-	-	-	36	10	3.6	10	273
Florida Afuera barrio	12 969	10 545	730	38	10	2	1 281	363	2.8	195	12 891
Barceloneta zona urbana (part)	2 639	1 961	199	8	-	1	338	132	5.0	82	2 635
Búfalo comunidad	1 108	889	42	7	-	-	153	17	1.5	9	1 099
Imbéry comunidad	3 021	2 631	138	5	-	-	194	53	1.8	24	2 999
Tiburones comunidad (part)	709	555	57	-	2	-	41	54	7.6	25	697
Garrochales barrio	5 201	4 369	265	13	11	1	402	140	2.7	84	5 179
Barceloneta zona urbana (part)	302	253	11	-	-	-	34	4	1.3	2	297
Garrochales comunidad	1 208	1 039	39	1	-	-	81	48	4.0	27	1 205
Tiburones comunidad (part)	-	-	-	-	-	-	-	-	(X)	-	-
Palmas Altas barrio	3 875	2 975	255	1	1	-	550	93	2.4	34	3 850
Barceloneta zona urbana (part)	1 035	647	79	-	-	-	267	42	4.1	6	1 029
Barranquitas Municipio	28 909	25 729	936	83	7	6	1 518	630	2.2	285	28 754
Barrancas barrio	5 083	4 365	168	12	2	-	393	143	2.8	76	5 068
Barranquitas barrio-pueblo	2 910	2 644	106	19	3	-	96	42	1.4	19	2 888
Barranquitas zona urbana	2 910	2 644	106	19	3	-	96	42	1.4	19	2 888
Cañabón barrio	2 221	1 998	64	9	-	1	100	49	2.2	19	2 217
Helechal barrio	3 959	3 654	133	-	-	-	102	70	1.8	25	3 929
Honduras barrio	2 155	2 025	56	4	-	-	16	54	2.5	20	2 130
Palo Hincado barrio	3 963	3 547	119	16	-	-	171	110	2.8	57	3 946
Quebrada Grande barrio	3 194	2 836	143	9	-	1	159	46	1.4	23	3 187
Quebradillas barrio	5 424	4 660	147	14	2	4	481	116	2.1	46	5 389
Bayamón Municipio	224 044	190 101	13 235	617	481	58	8 841	10 711	4.8	8 301	221 144
Bayamón barrio-pueblo	5 336	4 188	548	28	51	3	257	261	4.9	170	5 285
Bayamón zona urbana (part)	5 336	4 188	548	28	51	3	257	261	4.9	170	5 285
Buena Vista barrio	15 878	13 791	853	30	23	11	768	402	2.5	267	15 767
Bayamón zona urbana (part)	10 593	9 090	594	23	14	10	601	261	2.5	170	10 537
Cerro Gordo barrio	34 161	29 812	1 817	85	65	2	1 203	1 177	3.4	868	33 882
Bayamón zona urbana (part)	34 161	29 812	1 817	85	65	2	1 203	1 177	3.4	868	33 882
Dajaos barrio	2 691	2 390	161	11	4	1	44	80	3.0	71	2 668
Guaraguao Abajo barrio	8 494	7 340	478	9	3	-	380	284	3.3	216	8 422
Bayamón zona urbana (part)	5 662	4 964	374	4	3	-	172	145	2.6	91	5 604
Guaraguao Arriba barrio	1 681	1 426	56	-	2	-	135	62	3.7	50	1 670
Hato Tejas barrio	46 528	39 883	2 878	134	115	21	1 870	1 627	3.5	921	45 843
Bayamón zona urbana (part)	46 528	39 883	2 878	134	115	21	1 870	1 627	3.5	921	45 843
Juan Sánchez barrio	25 747	19 573	1 246	48	86	11	820	3 963	15.4	3 745	24 794
Bayamón zona urbana (part)	25 747	19 573	1 246	48	86	11	820	3 963	15.4	3 745	24 794
Minillas barrio	42 617	36 712	2 602	143	65	3	1 635	1 457	3.4	959	42 192
Bayamón zona urbana (part)	42 617	36 712	2 602	143	65	3	1 635	1 457	3.4	959	42 192
Nuevo barrio	2 394	1 973	232	2	4	2	78	103	4.3	84	2 372
Pájaros barrio	32 855	28 237	2 192	115	63	4	1 149	1 095	3.3	780	32 605
Bayamón zona urbana (part)	32 855	28 237	2 192	115	63	4	1 149	1 095	3.3	780	32 605
Santa Olaya barrio	5 662	4 776	172	12	-	-	502	200	3.5	170	5 644
Bayamón zona urbana (part)	-	-	-	-	-	-	-	-	(X)	-	-
Cabo Rojo Municipio	46 911	41 572	1 381	116	29	14	2 208	1 591	3.4	913	46 465
Bajura barrio	2 364	2 115	103	2	1	-	53	90	3.8	73	2 341
Cabo Rojo zona urbana (part)	1 409	1 277	64	1	1	-	28	38	2.7	30	1 393
Monte Grande comunidad (part)	644	556	22	-	-	-	24	42	6.5	36	641
Boquerón barrio	4 963	4 436	118	5	6	6	205	187	3.8	123	4 904
Boqueron comunidad (part)	1 796	1 579	32	2	-	2	77	104	5.8	88	1 768
Cabo Rojo barrio-pueblo	1 305	1 171	34	-	4	-	47	49	3.8	7	1 292
Cabo Rojo zona urbana (part)	1 305	1 171	34	-	4	-	47	49	3.8	7	1 292
Guanajibo barrio	3 577	3 138	137	19	8	-	149	126	3.5	92	3 545
Llanos Costa barrio	3 495	3 121	55	2	-	-	172	145	4.1	24	3 450
Pole Ojea comunidad	1 829	1 670	36	2	-	-	69	52	2.8	14	1 809
Llanos Tuna barrio	5 765	5 197	79	12	1	3	278	195	3.4	70	5 727
Betances comunidad	835	723	9	2	-	-	42	59	7.1	15	833
Miradero barrio	14 358	12 485	536	33	-	1	773	530	3.7	351	14 227
Cabo Rojo zona urbana (part)	4 356	3 971	116	1	-	1	164	103	2.4	52	4 307
Puerto Real comunidad	6 166	5 235	274	17	-	-	370	270	4.4	189	6 125
Monte Grande barrio	6 275	5 616	194	24	6	1	226	208	3.3	144	6 246
Cabo Rojo zona urbana (part)	2 659	2 480	50	4	5	1	71	48	1.8	29	2 641
Monte Grande comunidad (part)	1 173	1 021	49	1	-	-	51	51	4.3	40	1 166
Pedernales barrio	4 809	4 293	125	19	3	3	305	61	1.3	29	4 733
Boqueron comunidad (part)	221	199	4	3	-	-	15	-	-	-	212
Cabo Rojo zona urbana (part)	881	790	18	-	-	-	54	19	2.2	5	875
Caguas Municipio	140 502	118 709	8 732	477	183	18	8 757	3 626	2.6	1 967	139 359
Bairoa barrio	19 201	16 200	1 148	71	27	-	1 291	464	2.4	221	19 035
Bairoa comunidad	2 365	1 689	285	23	-	-	304	64	2.7	34	2 352
Caguas zona urbana (part)	14 842	12 836	764	37	21	-	821	363	2.4	172	14 699
Beatriz barrio	4 467	3 835	268	6	3	-	256	99	2.2	58	4 452
Borinquen barrio	6 522	5 487	498	10	2	-	366	159	2.4	73	6 505
Caguas barrio-pueblo	24 023	20 158	1 611	100	38	3	1 483	630	2.6	311	23 777
Caguas zona urbana (part)	24 023	20 158	1 611	100	38	3	1 483	630	2.6	311	23 777
Cañabón barrio	6 070	5 185	407	15	5	-	272	186	3.1	86	6 031
Caguas zona urbana (part)	3 957	3 357	292	11	5	-	160	132	3.3	57	3 931
Cañaboncito barrio	28 669	24 270	1 772	94	47	6	1 806	674	2.4	386	28 430
Caguas zona urbana (part)	19 523	16 408	1 258	55	39	2	1 299	462	2.4	262	19 341
Río Cañas barrio	10 982	9 302	542	37	6	4	887	204	1.9	101	10 902
San Antonio barrio	2 395	2 069	188	3	3	1	95	36	1.5	26	2 379

Table 3. **Race and Hispanic or Latino: 2000**—Con.

[For information on confidentiality protection, nonsampling error, and definitions, see text]

Not Hispanic or Latino										
	One race							Two or more races		**Puerto Rico** **Municipio** **Municipio Subdivision** **Place**
	White									
Total	Number	Percent of total population	Black or African American	American Indian and Alaska Native	Asian	Native Hawaiian and Other Pacific Islander	Some other race	Total	Two races excluding Some other race, and three or more races	
										Arroyo Municipio—Con.
										Palmas barrio—Con.
12	8	0.5	4	-	-	-	-	-	-	Arroyo zona urbana (part)
18	8	0.5	4	-	3	-	-	3	3	Palmas comunidad (part)
36	21	0.5	7	-	3	-	1	4	4	Pitahaya barrio
1	1	0.2	-	-	-	-	-	-	-	Arroyo zona urbana (part)
13	2	0.1	2	-	2	-	2	5	5	Yaurel barrio
6	1	0.1	1	-	1	-	2	1	1	Yaurel comunidad
129	100	0.4	7	4	3	-	-	15	5	Barceloneta Municipio
4	4	1.4	-	-	-	-	-	-	-	Barceloneta barrio-pueblo
4	4	1.4	-	-	-	-	-	-	-	Barceloneta zona urbana (part)
78	56	0.4	1	4	3	-	-	14	4	Florida Afuera barrio
4	4	0.2	-	-	-	-	-	-	-	Barceloneta zona urbana (part)
9	6	0.5	1	2	-	-	-	-	-	Búfalo comunidad
22	19	0.6	-	-	-	-	-	3	-	Imbéry comunidad
12	8	1.1	-	-	2	-	-	2	-	Tiburones comunidad (part)
22	20	0.4	1	-	-	-	-	1	1	Garrochales barrio
5	5	1.7	-	-	-	-	-	-	-	Barceloneta zona urbana (part)
3	3	0.2	-	-	-	-	-	-	-	Garrochales comunidad
-	-	(X)	-	-	-	-	-	-	-	Tiburones comunidad (part)
25	20	0.5	5	-	-	-	-	-	-	Palmas Altas barrio
6	3	0.3	3	-	-	-	-	-	-	Barceloneta zona urbana (part)
155	135	0.5	4	4	6	-	1	5	5	Barranquitas Municipio
15	10	0.2	-	1	1	-	-	3	3	Barrancas barrio
22	13	0.4	2	3	3	-	-	1	1	Barranquitas barrio-pueblo
22	13	0.4	2	3	3	-	-	1	1	Barranquitas zona urbana
4	4	0.2	-	-	-	-	-	-	-	Cañabón barrio
30	28	0.7	2	-	-	-	-	-	-	Helechal barrio
25	25	1.2	-	-	-	-	-	-	-	Honduras barrio
17	17	0.4	-	-	-	-	-	-	-	Palo Hincado barrio
7	7	0.2	-	-	-	-	-	-	-	Quebrada Grande barrio
35	31	0.6	-	-	2	-	1	1	1	Quebradillas barrio
2 900	2 131	1.0	298	54	235	18	12	152	111	Bayamón Municipio
51	30	0.6	6	5	3	-	2	5	1	Bayamón barrio-pueblo
51	30	0.6	6	5	3	-	2	5	1	Bayamón zona urbana (part)
111	94	0.6	4	2	8	2	-	1	1	Buena Vista barrio
56	46	0.4	3	2	2	2	-	1	1	Bayamón zona urbana (part)
279	201	0.6	30	8	32	-	-	8	5	Cerro Gordo barrio
279	201	0.6	30	8	32	-	-	8	5	Bayamón zona urbana (part)
23	18	0.7	5	-	-	-	-	-	-	Dajaos barrio
72	67	0.8	4	-	-	-	-	1	-	Guaraguao Abajo barrio
58	53	0.9	4	-	-	-	-	1	-	Bayamón zona urbana (part)
11	11	0.7	-	-	-	-	-	-	-	Guaraguao Arriba barrio
685	485	1.0	86	17	60	6	-	31	17	Hato Tejas barrio
685	485	1.0	86	17	60	6	-	31	17	Bayamón zona urbana (part)
953	708	2.7	95	7	69	6	7	61	54	Juan Sánchez barrio
953	708	2.7	95	7	69	6	7	61	54	Bayamón zona urbana (part)
425	309	0.7	47	8	36	2	1	22	12	Minillas barrio
425	309	0.7	47	8	36	2	1	22	12	Bayamón zona urbana (part)
22	19	0.8	3	-	-	-	-	-	-	Nuevo barrio
250	173	0.5	17	7	27	2	1	23	21	Pájaros barrio
250	173	0.5	17	7	27	2	1	23	21	Bayamón zona urbana (part)
18	16	0.3	1	-	-	-	1	-	-	Santa Olaya barrio
-	-	(X)	-	-	-	-	-	-	-	Bayamón zona urbana (part)
446	373	0.8	16	8	15	-	17	17	10	Cabo Rojo Municipio
23	21	0.9	-	-	1	-	-	1	-	Bajura barrio
16	15	1.1	-	-	1	-	-	-	-	Cabo Rojo zona urbana (part)
3	2	0.3	-	-	-	-	-	1	-	Monte Grande comunidad (part)
59	46	0.9	5	1	3	-	1	3	2	Boquerón barrio
28	25	1.4	-	-	-	-	1	2	1	Boqueron comunidad (part)
13	8	0.6	-	-	4	-	-	1	1	Cabo Rojo barrio-pueblo
13	8	0.6	-	-	4	-	-	1	1	Cabo Rojo zona urbana (part)
32	24	0.7	2	1	2	-	-	3	3	Guanajibo barrio
45	40	1.1	2	-	-	-	1	2	-	Llanos Costa barrio
20	17	0.9	1	-	-	-	-	2	-	Pole Ojea comunidad
38	36	0.6	2	-	-	-	-	-	-	Llanos Tuna barrio
2	2	0.2	-	-	-	-	-	-	-	Betances comunidad
131	106	0.7	5	6	-	-	11	3	2	Miradero barrio
49	40	0.9	2	-	-	-	7	-	-	Cabo Rojo zona urbana (part)
41	34	0.6	3	1	-	-	-	3	2	Puerto Real comunidad
29	22	0.4	-	-	5	-	1	1	1	Monte Grande barrio
18	13	0.5	-	-	5	-	-	-	-	Cabo Rojo zona urbana (part)
7	6	0.5	-	-	-	-	1	-	-	Monte Grande comunidad (part)
76	70	1.5	-	-	-	-	3	3	1	Pedernales barrio
9	9	4.1	-	-	-	-	-	-	-	Boqueron comunidad (part)
6	1	0.1	-	-	-	-	3	2	-	Cabo Rojo zona urbana (part)
1 143	847	0.6	101	31	94	6	11	53	23	Caguas Municipio
166	118	0.6	11	5	17	-	3	12	3	Bairoa barrio
13	4	0.2	5	4	-	-	-	-	-	Bairoa comunidad
143	106	0.7	5	1	16	-	3	12	3	Caguas zona urbana (part)
15	14	0.3	1	-	-	-	-	-	-	Beatriz barrio
17	15	0.2	-	-	1	-	-	1	1	Borinquen barrio
246	184	0.8	32	10	11	1	4	4	4	Caguas barrio-pueblo
246	184	0.8	32	10	11	1	4	4	4	Caguas zona urbana (part)
39	30	0.5	1	-	3	-	-	5	1	Cañabón barrio
26	17	0.4	1	-	3	-	-	5	1	Caguas zona urbana (part)
239	184	0.6	17	3	29	1	2	3	1	Cañaboncito barrio
182	133	0.7	17	3	24	1	2	2	-	Caguas zona urbana (part)
80	57	0.5	11	-	-	4	1	7	5	Río Cañas barrio
16	14	0.6	2	-	-	-	-	-	-	San Antonio barrio

Table 3. **Race and Hispanic or Latino: 2000**—Con.

[For information on confidentiality protection, nonsampling error, and definitions, see text]

Puerto Rico Municipio Municipio Subdivision Place	Total population	Race: One race: White	Black or African American	American Indian and Alaska Native	Asian	Native Hawaiian and Other Pacific Islander	Some other race	Two or more races: Number	Percent of total population	Two races excluding Some other race, and three or more races	Hispanic or Latino (of any race)
Caguas Municipio—Con.											
San Salvador barrio	3 272	2 665	268	16	2	-	236	85	2.6	45	3 265
Tomás de Castro barrio	19 301	16 288	1 066	68	14	3	1 144	718	3.7	462	19 167
Caguas zona urbana (part)	12 498	10 484	667	45	9	-	795	498	4.0	310	12 388
Turabo barrio	15 600	13 250	964	57	36	1	921	371	2.4	198	15 416
Caguas zona urbana (part)	13 837	11 782	872	48	31	-	769	335	2.4	184	13 668
Camuy Municipio	35 244	32 315	797	45	75	16	1 294	702	2.0	358	34 967
Abra Honda barrio	2 169	1 979	64	-	3	-	90	33	1.5	18	2 153
Camuy barrio-pueblo	1 261	1 122	51	3	3	-	48	34	2.7	15	1 258
Camuy zona urbana (part)	1 261	1 122	51	3	3	-	48	34	2.7	15	1 258
Camuy Arriba barrio	3 134	2 820	75	3	6	-	180	50	1.6	29	3 117
Piedra Gorda comunidad (part)	1 398	1 211	41	1	-	-	128	17	1.2	8	1 388
Cibao barrio	1 314	1 198	26	9	-	-	34	47	3.6	24	1 305
Ciénagas barrio	1 634	1 475	58	-	14	-	50	37	2.3	17	1 606
Membrillo barrio	3 415	3 141	68	3	3	1	130	69	2.0	34	3 379
Piedra Gorda barrio	1 722	1 582	26	-	4	-	77	33	1.9	11	1 704
Piedra Gorda comunidad (part)	529	456	12	-	4	-	45	12	2.3	3	525
Puente barrio	8 963	8 341	200	13	26	8	242	133	1.5	44	8 878
Camuy zona urbana (part)	2 752	2 571	64	5	3	-	53	56	2.0	13	2 710
Puertos barrio	1 545	1 452	15	-	-	1	44	33	2.1	20	1 543
Quebrada barrio	3 952	3 680	43	6	4	6	113	100	2.5	77	3 918
Quebrada comunidad	1 130	1 032	14	2	1	6	29	46	4.1	37	1 127
Santiago barrio	490	462	7	-	-	-	7	14	2.9	7	486
Yeguada barrio	2 565	2 301	95	3	-	-	121	45	1.8	24	2 560
Zanja barrio	3 080	2 762	69	5	12	-	158	74	2.4	38	3 060
Canóvanas Municipio	43 335	27 693	7 165	285	81	19	4 574	3 518	8.1	2 795	43 016
Canóvanas barrio	17 464	9 560	3 926	136	37	13	1 378	2 414	13.8	2 097	17 314
Canóvanas zona urbana (part)	3 708	2 467	583	17	4	-	508	129	3.5	61	3 649
San Isidro comunidad	8 071	4 156	1 979	67	16	13	391	1 449	18.0	1 306	8 031
Canóvanas barrio-pueblo	4 361	2 792	704	9	21	-	585	250	5.7	128	4 338
Canóvanas zona urbana (part)	4 361	2 792	704	9	21	-	585	250	5.7	128	4 338
Cubuy barrio	1 674	1 373	141	6	-	-	137	17	1.0	12	1 669
Benítez comunidad (part)	695	577	66	5	-	-	46	1	0.1	1	694
Hato Puerco barrio	7 361	5 522	483	38	5	4	925	384	5.2	316	7 308
Campo Rico comunidad	3 218	2 363	239	14	2	-	456	144	4.5	107	3 196
Lomas barrio	5 402	4 470	405	28	3	1	333	162	3.0	75	5 371
Benítez comunidad (part)	639	543	46	3	-	-	20	27	4.2	18	638
Lomas comunidad	953	789	101	9	-	-	19	35	3.7	11	944
Torrecilla Alta barrio	7 073	3 976	1 506	68	15	1	1 216	291	4.1	167	7 016
Santa Bárbara comunidad	5 168	2 671	1 177	63	15	1	1 016	225	4.4	118	5 124
Carolina Municipio	186 076	128 475	31 444	868	559	61	17 630	7 039	3.8	3 866	183 125
Barrazas barrio	4 076	3 301	386	20	2	-	257	110	2.7	79	4 050
Cacao barrio	3 668	1 915	1 292	21	6	-	289	145	4.0	97	3 642
Carolina zona urbana (part)	-	-	-	-	-	-	-	-	(X)	-	-
Cangrejo Arriba barrio	18 681	15 086	1 679	69	153	4	1 208	482	2.6	180	17 597
Carolina zona urbana (part)	18 681	15 086	1 679	69	153	4	1 208	482	2.6	180	17 597
Canovanillas barrio	10 748	7 116	1 534	41	42	-	1 626	389	3.6	198	10 654
Carolina zona urbana (part)	8 854	5 799	1 271	38	35	-	1 401	310	3.5	163	8 767
Carolina barrio-pueblo	1 398	736	450	11	9	6	146	40	2.9	26	1 383
Carolina zona urbana (part)	1 398	736	450	11	9	6	146	40	2.9	26	1 383
Carruzos barrio	2 481	2 042	154	7	-	-	223	55	2.2	25	2 466
Cedro barrio	1 918	1 723	84	5	2	-	65	39	2.0	31	1 906
Hoyo Mulas barrio	33 914	23 017	6 306	175	109	13	2 946	1 348	4.0	780	33 573
Carolina zona urbana (part)	33 886	22 999	6 300	174	109	13	2 946	1 345	4.0	777	33 545
Martín González barrio	24 656	15 490	4 933	159	49	5	2 671	1 349	5.5	827	24 486
Carolina zona urbana (part)	24 656	15 490	4 933	159	49	5	2 671	1 349	5.5	827	24 486
Sabana Abajo barrio	62 238	43 273	10 819	286	157	26	5 431	2 246	3.6	1 179	61 311
Carolina zona urbana (part)	62 238	43 273	10 819	286	157	26	5 431	2 246	3.6	1 179	61 311
San Antón barrio	10 465	7 025	1 809	45	20	2	1 172	392	3.7	182	10 345
Carolina zona urbana (part)	10 465	7 025	1 809	45	20	2	1 172	392	3.7	182	10 345
Santa Cruz barrio	2 025	1 089	438	1	1	1	442	53	2.6	29	2 011
Trujillo Bajo barrio	9 808	6 662	1 560	28	9	4	1 154	391	4.0	233	9 701
Carolina zona urbana (part)	7 986	5 305	1 327	28	4	4	1 009	309	3.9	175	7 900
Cataño Municipio	30 071	20 427	2 279	226	58	7	1 839	5 235	17.4	4 740	29 653
Cataño barrio-pueblo	4 628	3 112	483	50	19	1	384	579	12.5	481	4 582
Cataño zona urbana (part)	4 628	3 112	483	50	19	1	384	579	12.5	481	4 582
Palmas barrio	25 443	17 315	1 796	176	39	6	1 455	4 656	18.3	4 259	25 071
Cataño zona urbana (part)	25 443	17 315	1 796	176	39	6	1 455	4 656	18.3	4 259	25 071
Cayey Municipio	47 370	41 771	1 834	89	64	24	2 602	986	2.1	536	47 042
Beatriz barrio	1 986	1 808	85	4	-	3	63	23	1.2	9	1 976
Cayey barrio-pueblo	15 706	13 595	690	36	17	17	1 035	316	2.0	143	15 591
Cayey zona urbana (part)	15 706	13 595	690	36	17	17	1 035	316	2.0	143	15 591
Cedro barrio	777	638	48	2	-	-	31	58	7.5	54	774
Cercadillo barrio	827	800	11	-	10	-	3	3	0.4	2	817
Culebras Alto barrio	68	64	1	-	-	-	-	3	4.4	-	66
Culebras Bajo barrio	292	282	2	2	-	-	6	-	-	-	292
Farallón barrio	623	523	22	1	-	-	55	22	3.5	19	619
Guavate barrio	1 491	1 252	119	3	-	-	77	40	2.7	29	1 487
Jájome Alto barrio	654	576	21	-	-	-	36	21	3.2	13	650
Jájome Bajo barrio	637	539	53	-	-	-	35	10	1.6	9	632
Lapa barrio	234	220	5	-	-	-	9	-	-	-	234
Matón Abajo barrio	1 184	1 098	33	-	-	-	42	11	0.9	10	1 177
Matón Arriba barrio	1 034	950	33	2	4	-	27	18	1.7	9	1 021
Cayey zona urbana (part)	-	-	-	-	-	-	-	-	(X)	-	-
Monte Llano barrio	3 874	3 450	84	4	3	-	255	78	2.0	32	3 825
Cayey zona urbana (part)	1 795	1 592	43	4	2	-	114	40	2.2	18	1 789
Pasto Viejo barrio	654	585	45	-	1	-	7	16	2.4	8	654
Pedro Avila barrio	178	174	3	-	-	-	-	1	0.6	-	178
Piedras barrio	59	58	-	-	1	-	-	-	-	-	57
Quebrada Arriba barrio	1 134	1 043	37	3	-	3	25	23	2.0	10	1 114

Table 3. **Race and Hispanic or Latino: 2000**—Con.

[For information on confidentiality protection, nonsampling error, and definitions, see text]

Not Hispanic or Latino										Puerto Rico Municipio Municipio Subdivision Place
	One race							Two or more races		
	White									
Total	Number	Percent of total population	Black or African American	American Indian and Alaska Native	Asian	Native Hawaiian and Other Pacific Islander	Some other race	Total	Two races excluding Some other race, and three or more races	
										Caguas Municipio—Con.
7	3	0.1	1	1	1	-	-	1	1	San Salvador barrio
134	91	0.5	13	11	6	-	-	13	5	Tomás de Castro barrio
110	73	0.6	9	11	5	-	-	12	4	Caguas zona urbana (part)
184	137	0.9	12	1	26	-	1	7	2	Turabo barrio
169	127	0.9	12	1	21	-	1	7	2	Caguas zona urbana (part)
277	240	0.7	11	2	7	1	-	16	4	Camuy Municipio
16	13	0.6	-	-	-	-	-	3	-	Abra Honda barrio
3	-	-	3	-	-	-	-	-	-	Camuy barrio-pueblo
3	-	-	3	-	-	-	-	-	-	Camuy zona urbana (part)
17	15	0.5	2	-	-	-	-	-	-	Camuy Arriba barrio
10	10	0.7	-	-	-	-	-	-	-	Piedra Gorda comunidad (part)
9	9	0.7	-	-	-	-	-	-	-	Cibao barrio
28	27	1.7	-	-	1	-	-	-	-	Ciénagas barrio
36	33	1.0	-	-	1	1	-	1	1	Membrillo barrio
18	18	1.0	-	-	-	-	-	-	-	Piedra Gorda barrio
4	4	0.8	-	-	-	-	-	-	-	Piedra Gorda comunidad (part)
85	64	0.7	6	1	3	-	-	11	2	Puente barrio
42	28	1.0	5	1	1	-	-	7	-	Camuy zona urbana (part)
2	2	0.1	-	-	-	-	-	-	-	Puertos barrio
34	32	0.8	-	1	-	-	-	1	1	Quebrada barrio
3	2	0.2	-	-	-	-	-	1	1	Quebrada comunidad
4	4	0.8	-	-	-	-	-	-	-	Santiago barrio
5	5	0.2	-	-	-	-	-	-	-	Yeguada barrio
20	18	0.6	-	-	2	-	-	-	-	Zanja barrio
319	208	0.5	68	4	10	3	1	25	12	Canóvanas Municipio
150	87	0.5	45	3	1	2	-	12	8	Canóvanas barrio
59	45	1.2	13	-	-	-	-	1	1	Canóvanas zona urbana (part)
40	25	0.3	9	-	1	2	-	3	2	San Isidro comunidad
23	4	0.1	3	-	7	-	-	9	4	Canóvanas barrio-pueblo
23	4	0.1	3	-	7	-	-	9	4	Canóvanas zona urbana (part)
5	4	0.2	-	-	-	-	1	-	-	Cubuy barrio
1	1	0.1	-	-	-	-	-	-	-	Benítez comunidad (part)
53	42	0.6	9	-	1	1	-	-	-	Hato Puerco barrio
22	18	0.6	4	-	-	-	-	-	-	Campo Rico comunidad
31	24	0.4	3	-	-	-	-	4	-	Lomas barrio
1	1	0.2	-	-	-	-	-	-	-	Benítez comunidad (part)
9	9	0.9	-	-	-	-	-	-	-	Lomas comunidad
57	47	0.7	8	1	1	-	-	-	-	Torrecilla Alta barrio
44	34	0.7	8	1	1	-	-	-	-	Santa Bárbara comunidad
2 951	2 135	1.1	347	26	238	13	38	154	93	Carolina Municipio
26	23	0.6	-	-	-	-	-	3	1	Barrazas barrio
26	18	0.5	7	-	1	-	-	-	-	Cacao barrio
-	-	(X)	-	-	-	-	-	-	-	Carolina zona urbana (part)
1 084	871	4.7	70	5	99	3	5	31	17	Cangrejo Arriba barrio
1 084	871	4.7	70	5	99	3	5	31	17	Carolina zona urbana (part)
94	49	0.5	11	1	23	-	-	10	6	Canovanillas barrio
87	42	0.5	11	1	23	-	-	10	6	Carolina zona urbana (part)
15	5	0.4	6	3	-	-	-	1	1	Carolina barrio-pueblo
15	5	0.4	6	3	-	-	-	1	1	Carolina zona urbana (part)
15	13	0.5	-	-	-	-	-	2	-	Carruzos barrio
12	9	0.5	2	-	1	-	-	-	-	Cedro barrio
341	227	0.7	51	8	29	2	5	19	12	Hoyo Mulas barrio
341	227	0.7	51	8	29	2	5	19	12	Carolina zona urbana (part)
170	115	0.5	23	1	12	1	9	9	6	Martín González barrio
170	115	0.5	23	1	12	1	9	9	6	Carolina zona urbana (part)
927	648	1.0	121	5	63	6	17	67	43	Sabana Abajo barrio
927	648	1.0	121	5	63	6	17	67	43	Carolina zona urbana (part)
120	87	0.8	20	1	3	1	1	7	4	San Antón barrio
120	87	0.8	20	1	3	1	1	7	4	Carolina zona urbana (part)
14	5	0.2	8	-	-	-	-	1	-	Santa Cruz barrio
107	65	0.7	28	2	7	-	1	4	3	Trujillo Bajo barrio
86	54	0.7	24	2	3	-	1	2	1	Carolina zona urbana (part)
418	285	0.9	35	7	25	4	3	59	46	Cataño Municipio
46	31	0.7	5	3	4	-	1	2	2	Cataño barrio-pueblo
46	31	0.7	5	3	4	-	1	2	2	Cataño zona urbana (part)
372	254	1.0	30	4	21	4	2	57	44	Palmas barrio
372	254	1.0	30	4	21	4	2	57	44	Cataño zona urbana (part)
328	254	0.5	15	4	16	8	1	30	18	Cayey Municipio
10	10	0.5	-	-	-	-	-	-	-	Beatriz barrio
115	87	0.6	7	2	2	7	1	9	2	Cayey barrio-pueblo
115	87	0.6	7	2	2	7	1	9	2	Cayey zona urbana (part)
3	2	0.3	1	-	-	-	-	-	-	Cedro barrio
10	4	0.5	-	-	6	-	-	-	-	Cercadillo barrio
2	1	1.5	-	-	-	-	-	1	-	Culebras Alto barrio
-	-	-	-	-	-	-	-	-	-	Culebras Bajo barrio
4	2	0.3	2	-	-	-	-	-	-	Farallón barrio
4	3	0.2	1	-	-	-	-	-	-	Guavate barrio
4	4	0.6	-	-	-	-	-	-	-	Jájome Alto barrio
5	5	0.8	-	-	-	-	-	-	-	Jájome Bajo barrio
-	-	-	-	-	-	-	-	-	-	Lapa barrio
7	7	0.6	-	-	-	-	-	-	-	Matón Abajo barrio
13	13	1.3	-	-	-	-	-	-	-	Matón Arriba barrio
-	-	(X)	-	-	-	-	-	-	-	Cayey zona urbana (part)
49	43	1.1	2	-	2	-	-	2	2	Monte Llano barrio
6	5	0.3	-	-	1	-	-	-	-	Cayey zona urbana (part)
-	-	-	-	-	-	-	-	-	-	Pasto Viejo barrio
-	-	-	-	-	-	-	-	-	-	Pedro Avila barrio
2	1	1.7	-	-	1	-	-	-	-	Piedras barrio
20	17	1.5	-	-	-	-	-	3	-	Quebrada Arriba barrio

Table 3. **Race and Hispanic or Latino: 2000**—Con.

[For information on confidentiality protection, nonsampling error, and definitions, see text]

Puerto Rico Municipio Municipio Subdivision Place	Total population	Race: One race: White	Black or African American	American Indian and Alaska Native	Asian	Native Hawaiian and Other Pacific Islander	Some other race	Two or more races: Number	Percent of total population	Two races excluding Some other race, and three or more races	Hispanic or Latino (of any race)
Cayey Municipio—Con.											
Rincón barrio	5 909	5 015	241	23	15	-	511	104	1.8	52	5 888
Cayey zona urbana (part)	18	18	-	-	-	-	-	-	-	-	17
Sumido barrio	729	690	16	-	5	-	3	15	2.1	6	722
Toíta barrio	6 291	5 738	181	6	7	-	228	131	2.1	75	6 254
Cayey zona urbana (part)	2 421	2 263	62	1	2	-	62	31	1.3	11	2 404
Vegas barrio	3 029	2 673	104	3	1	1	154	93	3.1	56	3 014
G. L. García comunidad	1 798	1 572	72	2	1	-	105	46	2.6	17	1 792
Ceiba Municipio	18 004	12 126	2 339	81	224	25	2 359	850	4.7	518	14 636
Ceiba barrio-pueblo	3 816	2 722	420	4	23	2	482	163	4.3	105	3 700
Ceiba zona urbana (part)	3 816	2 722	420	4	23	2	482	163	4.3	105	3 700
Chupacallos barrio	2 265	1 312	320	14	10	-	509	100	4.4	59	2 221
Aguas Claras comunidad (part)	1 802	976	276	14	8	-	449	79	4.4	55	1 771
Ceiba zona urbana (part)	57	36	12	-	1	-	3	5	8.8	-	56
Daguao barrio	237	178	40	2	3	1	10	3	1.3	3	192
Guayacán barrio	3 242	1 920	582	20	141	16	404	159	4.9	101	947
Roosevelt Roads comunidad (part)	3 242	1 920	582	20	141	16	404	159	4.9	101	947
Machos barrio	4 186	3 012	510	21	35	6	404	198	4.7	108	3 483
Aguas Claras comunidad (part)	203	135	29	-	-	-	8	31	15.3	23	199
Ceiba zona urbana (part)	2 404	1 787	218	8	7	-	264	120	5.0	63	2 299
Roosevelt Roads comunidad (part)	719	449	164	9	24	3	51	19	2.6	12	146
Quebrada Seca barrio	1 568	1 012	256	4	7	-	202	87	5.5	61	1 500
Aguas Claras comunidad (part)	1 494	957	246	4	7	-	194	86	5.8	60	1 448
Roosevelt Roads comunidad (part)	14	5	7	-	-	-	2	-	-	-	5
Río Abajo barrio	871	654	83	1	-	-	106	27	3.1	10	824
Saco barrio	1 819	1 316	128	15	5	-	242	113	6.2	71	1 769
Ciales Municipio	19 811	18 293	612	33	18	5	536	314	1.6	158	19 697
Ciales barrio-pueblo	1 211	1 117	21	5	11	2	33	22	1.8	16	1 194
Ciales zona urbana (part)	1 211	1 117	21	5	11	2	33	22	1.8	16	1 194
Cialitos barrio	1 490	1 382	34	2	-	2	33	37	2.5	22	1 475
Cordillera barrio	2 193	2 001	117	1	5	-	45	24	1.1	11	2 184
Ciales zona urbana (part)	328	242	54	1	-	-	19	12	3.7	6	327
Frontón barrio	2 684	2 522	75	2	1	-	55	29	1.1	4	2 680
Hato Viejo barrio	2 444	2 182	163	7	1	1	56	34	1.4	14	2 420
Jaguas barrio	4 943	4 539	109	6	-	-	225	64	1.3	41	4 922
Ciales zona urbana (part)	1 543	1 448	27	2	-	-	34	32	2.1	24	1 537
Pesas barrio	2 067	1 978	23	-	-	-	38	28	1.4	21	2 063
Pozas barrio	1 503	1 391	39	9	-	-	31	33	2.2	21	1 492
Toro Negro barrio	1 276	1 181	31	1	-	-	20	43	3.4	8	1 267
Cidra Municipio	42 753	35 346	1 750	104	56	11	4 432	1 054	2.5	539	42 486
Arenas barrio	6 239	5 331	215	8	12	-	535	138	2.2	78	6 196
Cidra zona urbana (part)	836	770	13	-	-	-	48	5	0.6	2	835
Bayamón barrio	10 730	8 551	534	22	10	-	1 272	341	3.2	209	10 641
Bayamón comunidad	1 699	1 162	47	12	6	-	425	47	2.8	27	1 694
Cidra zona urbana (part)	869	743	25	-	-	-	58	43	4.9	38	864
Beatriz barrio	3 168	2 712	102	10	4	-	266	74	2.3	27	3 153
Ceiba barrio	3 825	3 087	133	9	16	2	492	86	2.2	20	3 799
Cidra zona urbana (part)	119	109	1	-	-	-	9	-	-	-	119
Cidra barrio-pueblo	1 382	1 133	37	3	-	2	179	28	2.0	5	1 374
Cidra zona urbana (part)	1 382	1 133	37	3	-	2	179	28	2.0	5	1 374
Honduras barrio	1 738	1 448	54	6	-	4	181	45	2.6	25	1 727
Monte Llano barrio	956	836	43	-	-	-	59	18	1.9	10	949
Rabanal barrio	4 277	3 565	141	19	-	1	442	109	2.5	51	4 260
Cidra zona urbana (part)	14	14	-	-	-	-	-	-	-	-	14
Parcelas La Milagrosa comunidad	1 344	1 230	36	11	-	-	51	16	1.2	5	1 338
Rincón barrio	4 286	3 675	210	18	2	-	289	92	2.1	55	4 256
Parcelas Nuevas comunidad	1 628	1 354	68	6	-	-	171	29	1.8	15	1 613
Río Abajo barrio	1 214	905	56	6	-	-	234	13	1.1	1	1 202
Cidra zona urbana (part)	-	-	-	-	-	-	-	-	(X)	-	-
Salto barrio	36	34	-	-	-	-	2	-	-	-	36
Sud barrio	3 906	3 390	131	3	11	1	281	89	2.3	45	3 901
Cidra zona urbana (part)	1 661	1 460	70	2	11	-	79	39	2.3	7	1 657
Toíta barrio	996	679	94	-	1	1	200	21	2.1	13	992
Coamo Municipio	37 597	30 264	2 165	101	25	6	3 799	1 237	3.3	810	37 371
Coamo barrio-pueblo	7 573	5 777	454	20	1	3	1 007	311	4.1	199	7 547
Coamo zona urbana (part)	7 573	5 777	454	20	1	3	1 007	311	4.1	199	7 547
Coamo Arriba barrio	422	382	19	-	-	-	15	6	1.4	-	422
Cuyón barrio	2 263	2 021	121	2	5	1	81	32	1.4	21	2 252
Hayales barrio	1 282	1 139	37	-	-	-	87	19	1.5	15	1 280
Los Llanos barrio	3 666	3 243	136	7	2	1	224	53	1.4	40	3 647
Los Llanos comunidad	2 301	2 013	108	7	1	-	142	30	1.3	25	2 294
Palmarejo barrio	4 195	3 462	246	24	-	-	364	99	2.4	48	4 162
Coamo zona urbana (part)	2 107	1 685	125	10	-	-	231	56	2.7	39	2 087
Palmarejo comunidad	1 087	892	90	14	-	-	63	28	2.6	2	1 082
Pasto barrio	5 420	4 147	376	16	5	1	604	271	5.0	207	5 394
Coamo zona urbana (part)	355	224	15	-	-	-	103	13	3.7	11	355
Pedro García barrio	624	547	12	-	2	-	26	37	5.9	8	611
Pulguillas barrio	1 131	968	26	3	-	-	112	22	1.9	-	1 120
San Ildefonso barrio	9 288	7 365	677	28	10	-	862	346	3.7	240	9 226
Coamo zona urbana (part)	2 321	1 691	97	13	1	-	456	63	2.7	47	2 300
Mariano Colón comunidad (part)	2 317	1 841	253	14	1	-	164	44	1.9	26	2 313
Santa Catalina barrio	1 733	1 213	61	1	-	-	417	41	2.4	32	1 710
Comerío Municipio	20 002	17 815	858	44	13	8	563	701	3.5	511	19 927
Cedrito barrio	1 269	1 159	41	11	-	1	24	33	2.6	11	1 263
Cejas barrio	860	781	22	1	-	-	32	24	2.8	13	849
Comerío barrio-pueblo	4 103	3 677	156	7	3	1	157	102	2.5	54	4 083
Comerío zona urbana (part)	4 103	3 677	156	7	3	1	157	102	2.5	54	4 083
Doña Elena barrio	2 966	2 759	82	1	-	-	62	62	2.1	41	2 953
Naranjo barrio	1 845	1 677	81	-	-	3	49	35	1.9	13	1 844
Palomas barrio	4 382	3 907	218	7	9	3	140	98	2.2	61	4 373

Table 3. **Race and Hispanic or Latino: 2000**—Con.

[For information on confidentiality protection, nonsampling error, and definitions, see text]

Not Hispanic or Latino										Puerto Rico Municipio Municipio Subdivision Place
	One race							Two or more races		
	White									
Total	Number	Percent of total population	Black or African American	American Indian and Alaska Native	Asian	Native Hawaiian and Other Pacific Islander	Some other race	Total	Two races excluding Some other race, and three or more races	
										Cayey Municipio—Con.
21	20	0.3	-	-	-	-	-	1	1	Rincón barrio
1	1	5.6	-	-	-	-	-	-	-	Cayey zona urbana (part)
7	4	0.5	-	-	3	-	-	-	-	Sumido barrio
37	18	0.3	1	2	2	-	-	14	13	Toíta barrio
17	11	0.5	-	1	1	-	-	4	4	Cayey zona urbana (part)
15	13	0.4	1	-	-	1	-	-	-	Vegas barrio
6	5	0.3	1	-	-	-	-	-	-	G. L. García comunidad
3 368	2 236	12.4	762	24	184	13	18	131	110	Ceiba Municipio
116	57	1.5	31	-	10	1	3	14	13	Ceiba barrio-pueblo
116	57	1.5	31	-	10	1	3	14	13	Ceiba zona urbana (part)
44	23	1.0	4	3	8	-	1	5	2	Chupacallos barrio
31	14	0.8	3	3	6	-	1	4	2	Aguas Claras comunidad (part)
1	-	-	-	-	1	-	-	-	-	Ceiba zona urbana (part)
45	27	11.4	13	-	2	1	1	1	1	Daguao barrio
2 295	1 524	47.0	513	11	137	9	10	91	78	Guayacán barrio
2 295	1 524	47.0	513	11	137	9	10	91	78	Roosevelt Roads comunidad (part)
703	476	11.4	178	8	24	2	1	14	12	Machos barrio
4	3	1.5	-	-	-	-	-	1	1	Aguas Claras comunidad (part)
105	74	3.1	24	2	-	-	1	4	2	Ceiba zona urbana (part)
573	383	53.3	151	5	24	1	-	9	9	Roosevelt Roads comunidad (part)
68	48	3.1	17	1	1	-	-	1	1	Quebrada Seca barrio
46	34	2.3	10	1	1	-	-	-	-	Aguas Claras comunidad (part)
9	2	14.3	7	-	-	-	-	-	-	Roosevelt Roads comunidad (part)
47	42	4.8	4	-	-	-	1	-	-	Río Abajo barrio
50	39	2.1	2	1	2	-	1	5	3	Saco barrio
114	93	0.5	1	1	12	3	-	4	2	Ciales Municipio
17	5	0.4	-	-	11	1	-	-	-	Ciales barrio-pueblo
17	5	0.4	-	-	11	1	-	-	-	Ciales zona urbana (part)
15	12	0.8	1	-	-	2	-	-	-	Cialitos barrio
9	7	0.3	-	-	1	-	-	1	-	Cordillera barrio
1	-	-	-	-	-	-	-	1	-	Ciales zona urbana (part)
4	4	0.1	-	-	-	-	-	-	-	Frontón barrio
24	24	1.0	-	-	-	-	-	-	-	Hato Viejo barrio
21	18	0.4	-	1	-	-	-	2	2	Jaguas barrio
6	6	0.4	-	-	-	-	-	-	-	Ciales zona urbana (part)
4	3	0.1	-	-	-	-	-	1	-	Pesas barrio
11	11	0.7	-	-	-	-	-	-	-	Pozas barrio
9	9	0.7	-	-	-	-	-	-	-	Toro Negro barrio
267	203	0.5	21	-	17	6	2	18	5	Cidra Municipio
43	33	0.5	1	-	7	-	-	2	2	Arenas barrio
1	1	0.1	-	-	-	-	-	-	-	Cidra zona urbana (part)
89	68	0.6	7	-	-	-	-	14	2	Bayamón barrio
5	4	0.2	1	-	-	-	-	-	-	Bayamón comunidad
5	4	0.5	1	-	-	-	-	-	-	Cidra zona urbana (part)
15	11	0.3	2	-	2	-	-	-	-	Beatriz barrio
26	17	0.4	-	-	7	2	-	-	-	Ceiba barrio
-	-	-	-	-	-	-	-	-	-	Cidra zona urbana (part)
8	6	0.4	-	-	-	2	-	-	-	Cidra barrio-pueblo
8	6	0.4	-	-	-	2	-	-	-	Cidra zona urbana (part)
11	11	0.6	-	-	-	-	-	-	-	Honduras barrio
7	6	0.6	-	-	-	-	1	-	-	Monte Llano barrio
17	15	0.4	1	-	-	1	-	-	-	Rabanal barrio
-	-	-	-	-	-	-	-	-	-	Cidra zona urbana (part)
6	5	0.4	1	-	-	-	-	-	-	Parcelas La Milagrosa comunidad
30	22	0.5	6	-	-	-	-	2	1	Rincón barrio
15	12	0.7	3	-	-	-	-	-	-	Parcelas Nuevas comunidad
12	8	0.7	4	-	-	-	-	-	-	Río Abajo barrio
-	-	(X)	-	-	-	-	-	-	-	Cidra zona urbana (part)
-	-	-	-	-	-	-	-	-	-	Salto barrio
5	4	0.1	-	-	-	-	1	-	-	Sud barrio
4	3	0.2	-	-	-	-	1	-	-	Cidra zona urbana (part)
4	2	0.2	-	-	1	1	-	-	-	Toíta barrio
226	193	0.5	14	-	6	5	-	8	2	Coamo Municipio
26	22	0.3	-	-	1	3	-	-	-	Coamo barrio-pueblo
26	22	0.3	-	-	1	3	-	-	-	Coamo zona urbana (part)
-	-	-	-	-	-	-	-	-	-	Coamo Arriba barrio
11	7	0.3	3	-	-	1	-	-	-	Cuyón barrio
2	2	0.2	-	-	-	-	-	-	-	Hayales barrio
19	10	0.3	5	-	1	-	-	3	-	Los Llanos barrio
7	2	0.1	5	-	-	-	-	-	-	Los Llanos comunidad
33	32	0.8	1	-	-	-	-	-	-	Palmarejo barrio
20	20	0.9	-	-	-	-	-	-	-	Coamo zona urbana (part)
5	5	0.5	-	-	-	-	-	-	-	Palmarejo comunidad
26	24	0.4	1	-	-	1	-	-	-	Pasto barrio
-	-	-	-	-	-	-	-	-	-	Coamo zona urbana (part)
13	12	1.9	-	-	1	-	-	-	-	Pedro García barrio
11	11	1.0	-	-	-	-	-	-	-	Pulguillas barrio
62	53	0.6	4	-	3	-	-	2	1	San Ildefonso barrio
21	21	0.9	-	-	-	-	-	-	-	Coamo zona urbana (part)
4	3	0.1	-	-	1	-	-	-	-	Mariano Colón comunidad (part)
23	20	1.2	-	-	-	-	-	3	1	Santa Catalina barrio
75	60	0.3	-	2	6	-	-	7	7	Comerío Municipio
6	6	0.5	-	-	-	-	-	-	-	Cedrito barrio
11	6	0.7	-	-	-	-	-	5	5	Cejas barrio
20	18	0.4	-	1	-	-	-	1	1	Comerío barrio-pueblo
20	18	0.4	-	1	-	-	-	1	1	Comerío zona urbana (part)
13	11	0.4	-	1	-	-	-	1	1	Doña Elena barrio
1	1	0.1	-	-	-	-	-	-	-	Naranjo barrio
9	3	0.1	-	-	6	-	-	-	-	Palomas barrio

Table 3. **Race and Hispanic or Latino: 2000**—Con.

[For information on confidentiality protection, nonsampling error, and definitions, see text]

Puerto Rico Municipio Municipio Subdivision Place	Total population	Race									Hispanic or Latino (of any race)
		One race						Two or more races			
		White	Black or African American	American Indian and Alaska Native	Asian	Native Hawaiian and Other Pacific Islander	Some other race	Number	Percent of total population	Two races excluding Some other race, and three or more races	
Comerío Municipio—Con.											
Palomas barrio—Con.											
Comerío zona urbana (part)	199	181	-	-	6	-	10	2	1.0	-	192
Palomas comunidad	1 742	1 528	111	2	-	3	57	41	2.4	26	1 742
Piñas barrio	1 700	1 526	111	2	-	-	39	22	1.3	5	1 698
Comerío zona urbana (part)	176	161	8	-	-	-	7	-	-	-	176
Río Hondo barrio	1 857	1 398	108	10	1	-	32	308	16.6	300	1 844
Vega Redonda barrio	1 020	931	39	5	-	-	28	17	1.7	13	1 020
Corozal Municipio	36 867	33 800	1 077	72	14	3	1 017	884	2.4	602	36 708
Abras barrio	1 984	1 807	46	13	1	-	72	45	2.3	28	1 972
Corozal zona urbana (part)	107	105	-	-	-	-	1	1	0.9	-	105
Cibuco barrio	5 054	4 640	91	-	-	-	170	153	3.0	128	5 042
Corozal zona urbana (part)	1 791	1 667	47	-	-	-	59	18	1.0	14	1 783
Corozal barrio-pueblo	2 850	2 611	106	12	6	-	92	23	0.8	11	2 837
Corozal zona urbana (part)	2 850	2 611	106	12	6	-	92	23	0.8	11	2 837
Cuchillas barrio	1 393	1 239	62	1	-	-	46	45	3.2	29	1 382
Dos Bocas barrio	2 760	2 561	64	6	-	-	78	51	1.8	26	2 745
Corozal zona urbana (part)	235	228	3	1	-	-	-	3	1.3	1	235
Magueyes barrio	295	286	2	-	-	-	6	1	0.3	-	295
Maná barrio	2 014	1 889	39	3	-	-	48	35	1.7	12	2 005
Negros barrio	1 239	1 160	40	1	-	-	30	8	0.6	1	1 234
Padilla barrio	3 959	3 633	78	3	-	-	84	161	4.1	112	3 946
Palmarejo barrio	5 856	5 368	238	11	1	-	122	116	2.0	60	5 829
Corozal zona urbana (part)	2 822	2 585	106	4	1	-	54	72	2.6	40	2 813
Palmarito barrio	2 160	2 013	76	1	-	1	47	22	1.0	11	2 153
Palos Blancos barrio	3 664	3 290	115	7	2	2	88	160	4.4	148	3 644
Pueblo barrio	3 639	3 303	120	14	4	-	134	64	1.8	36	3 624
Corozal zona urbana (part)	3 639	3 303	120	14	4	-	134	64	1.8	36	3 624
Culebra Municipio	1 868	1 132	390	19	21	1	242	63	3.4	29	1 696
Culebra barrio-pueblo	652	393	151	-	2	-	92	14	2.1	5	627
Culebra zona urbana (part)	652	393	151	-	2	-	92	14	2.1	5	627
Flamenco barrio	885	564	186	17	11	-	66	41	4.6	23	810
Culebra zona urbana (part)	724	465	155	17	11	-	55	21	2.9	12	672
Fraile barrio	51	49	1	-	-	-	1	-	-	-	20
Playa Sardinas I barrio	136	51	24	2	2	-	49	8	5.9	1	121
Culebra zona urbana (part)	42	18	15	-	-	-	9	-	-	-	41
Playa Sardinas II barrio	122	60	24	-	5	1	32	-	-	-	98
Culebra zona urbana (part)	-	-	-	-	-	-	-	-	(X)	-	-
San Isidro barrio	22	15	4	-	1	-	2	-	-	-	20
Dorado Municipio	34 017	25 219	4 147	157	60	7	3 214	1 213	3.6	736	33 407
Dorado barrio-pueblo	994	676	176	4	1	-	97	40	4.0	13	987
Dorado zona urbana (part)	994	676	176	4	1	-	97	40	4.0	13	987
Espinosa barrio	3 222	2 243	386	22	-	-	411	160	5.0	98	3 201
Higuillar barrio	22 481	16 701	2 797	105	55	5	2 124	694	3.1	409	21 971
Dorado zona urbana (part)	11 753	9 208	1 174	50	39	5	828	449	3.8	298	11 399
San Antonio comunidad	6 456	4 325	979	40	9	-	944	159	2.5	69	6 424
Maguayo barrio	4 711	3 326	620	17	3	2	475	268	5.7	185	4 664
Río Lajas comunidad (part)	-	-	-	-	-	-	-	-	(X)	-	-
Mameyal barrio	36	23	-	-	-	-	13	-	-	-	36
Dorado zona urbana (part)	-	-	-	-	-	-	-	-	(X)	-	-
Río Lajas barrio	2 573	2 250	168	9	1	-	94	51	2.0	31	2 548
Río Lajas comunidad (part)	2 349	2 107	117	8	1	-	73	43	1.8	26	2 338
Fajardo Municipio	40 712	29 722	4 921	382	194	11	3 582	1 900	4.7	1 286	39 585
Cabezas barrio	1 465	1 225	154	5	6	1	47	27	1.8	19	1 394
Fajardo zona urbana (part)	8	2	6	-	-	-	-	-	-	-	7
Demajagua barrio	1 094	961	58	-	2	2	51	20	1.8	11	856
Fajardo barrio-pueblo	17 864	11 940	2 276	307	138	-	2 162	1 041	5.8	692	17 470
Fajardo zona urbana (part)	17 864	11 940	2 276	307	138	-	2 162	1 041	5.8	692	17 470
Florencio barrio	4 225	3 237	352	11	3	1	282	339	8.0	280	4 203
Fajardo zona urbana (part)	4 225	3 237	352	11	3	1	282	339	8.0	280	4 203
Naranjo barrio	218	190	11	-	-	-	-	17	7.8	17	217
Quebrada Fajardo barrio	10 137	8 022	1 228	38	31	2	518	298	2.9	172	9 914
Fajardo zona urbana (part)	9 991	7 910	1 206	38	31	2	506	298	3.0	172	9 775
Quebrada Vueltas barrio	3 239	2 231	610	19	7	-	289	83	2.6	56	3 185
Fajardo zona urbana (part)	273	161	48	1	1	-	27	35	12.8	32	273
Luis M. Cintrón comunidad	2 634	1 800	520	17	6	-	247	44	1.7	21	2 609
Río Arriba barrio	1 545	1 210	152	-	1	2	141	39	2.5	13	1 523
Sardinera barrio	925	706	80	2	6	3	92	36	3.9	26	823
Fajardo zona urbana (part)	925	706	80	2	6	3	92	36	3.9	26	823
Florida Municipio	12 367	11 381	305	43	31	-	409	198	1.6	84	12 287
Florida Adentro barrio	12 367	11 381	305	43	31	-	409	198	1.6	84	12 287
Florida zona urbana	5 652	5 245	131	24	24	-	125	103	1.8	50	5 616
Pajonal comunidad	761	724	25	-	-	-	7	5	0.7	3	757
Guánica Municipio	21 888	18 443	907	54	28	2	1 401	1 053	4.8	576	21 758
Arena barrio	84	76	4	-	-	-	1	3	3.6	3	83
Caño barrio	1 965	1 639	94	2	1	-	118	111	5.6	69	1 962
Carenero barrio	2 862	2 417	160	7	4	-	143	131	4.6	50	2 829
Guánica zona urbana (part)	327	294	16	-	-	-	16	1	0.3	1	323
María Antonia comunidad	1 479	1 244	91	1	3	-	66	74	5.0	17	1 466
Ciénaga barrio	2 376	1 911	123	3	-	-	203	136	5.7	60	2 359
Fuig comunidad	1 204	999	59	1	-	-	50	95	7.9	42	1 198
Guánica zona urbana (part)	10	9	1	-	-	-	-	-	-	-	10
Ensenada barrio	2 184	1 973	61	-	-	-	93	57	2.6	27	2 176
Guánica zona urbana (part)	2 180	1 970	61	-	-	-	93	56	2.6	27	2 172
Guánica barrio-pueblo	4 699	3 878	184	13	10	1	435	178	3.8	68	4 674
Guánica zona urbana (part)	4 699	3 878	184	13	10	1	435	178	3.8	68	4 674
Montalva barrio	3 148	2 762	71	5	10	-	148	152	4.8	62	3 117
Guánica zona urbana (part)	2 031	1 797	39	3	3	-	104	85	4.2	33	2 012
Susúa Baja barrio	4 570	3 787	210	24	3	1	260	285	6.2	237	4 558

Table 3. **Race and Hispanic or Latino: 2000**—Con.

[For information on confidentiality protection, nonsampling error, and definitions, see text]

Not Hispanic or Latino										
	One race							Two or more races		**Puerto Rico** **Municipio** **Municipio Subdivision** **Place**
	White									
Total	Number	Percent of total population	Black or African American	American Indian and Alaska Native	Asian	Native Hawaiian and Other Pacific Islander	Some other race	Total	Two races excluding Some other race, and three or more races	
										Comerío Municipio—Con.
										Palomas barrio—Con.
7	1	0.5	-	-	6	-	-	-	-	Comerío zona urbana (part)
-	-	-	-	-	-	-	-	-	-	Palomas comunidad
2	2	0.1	-	-	-	-	-	-	-	Piñas barrio
-	-	-	-	-	-	-	-	-	-	Comerío zona urbana (part)
13	13	0.7	-	-	-	-	-	-	-	Río Hondo barrio
-	-	-	-	-	-	-	-	-	-	Vega Redonda barrio
159	132	0.4	7	2	11	1	-	6	2	Corozal Municipio
12	12	0.6	-	-	-	-	-	-	-	Abras barrio
2	2	1.9	-	-	-	-	-	-	-	Corozal zona urbana (part)
12	12	0.2	-	-	-	-	-	-	-	Cibuco barrio
8	8	0.4	-	-	-	-	-	-	-	Corozal zona urbana (part)
13	7	0.2	-	-	5	-	-	1	-	Corozal barrio-pueblo
13	7	0.2	-	-	5	-	-	1	-	Corozal zona urbana (part)
11	11	0.8	-	-	-	-	-	-	-	Cuchillas barrio
15	14	0.5	1	-	-	-	-	-	-	Dos Bocas barrio
-	-	-	-	-	-	-	-	-	-	Corozal zona urbana (part)
-	-	-	-	-	-	-	-	-	-	Magueyes barrio
9	9	0.4	-	-	-	-	-	-	-	Maná barrio
5	5	0.4	-	-	-	-	-	-	-	Negros barrio
13	6	0.2	5	2	-	-	-	-	-	Padilla barrio
27	23	0.4	1	-	-	-	-	3	-	Palmarejo barrio
9	6	0.2	-	-	-	-	-	3	-	Corozal zona urbana (part)
7	6	0.3	-	-	-	1	-	-	-	Palmarito barrio
20	17	0.5	-	-	2	-	-	1	1	Palos Blancos barrio
15	10	0.3	-	-	4	-	-	1	1	Pueblo barrio
15	10	0.3	-	-	4	-	-	1	1	Corozal zona urbana (part)
172	153	8.2	8	-	6	1	1	3	1	Culebra Municipio
25	23	3.5	2	-	-	-	-	-	-	Culebra barrio-pueblo
25	23	3.5	2	-	-	-	-	-	-	Culebra zona urbana (part)
75	68	7.7	5	-	-	-	1	1	-	Flamenco barrio
52	49	6.8	2	-	-	-	-	1	-	Culebra zona urbana (part)
31	31	60.8	-	-	-	-	-	-	-	Fraile barrio
15	11	8.1	1	-	1	-	-	2	1	Playa Sardinas I barrio
1	1	2.4	-	-	-	-	-	-	-	Culebra zona urbana (part)
24	18	14.8	-	-	5	1	-	-	-	Playa Sardinas II barrio
-	-	(X)	-	-	-	-	-	-	-	Culebra zona urbana (part)
2	2	9.1	-	-	-	-	-	-	-	San Isidro barrio
610	519	1.5	31	6	19	6	7	22	20	Dorado Municipio
7	1	0.1	4	-	-	-	-	2	2	Dorado barrio-pueblo
7	1	0.1	4	-	-	-	-	2	2	Dorado zona urbana (part)
21	19	0.6	-	-	-	-	1	1	1	Espinosa barrio
510	447	2.0	23	6	17	5	5	7	6	Higuillar barrio
354	309	2.6	13	4	13	5	4	6	5	Dorado zona urbana (part)
32	24	0.4	4	2	2	-	-	-	-	San Antonio comunidad
47	31	0.7	3	-	1	1	1	10	10	Maguayo barrio
-	-	(X)	-	-	-	-	-	-	-	Río Lajas comunidad (part)
-	-	-	-	-	-	-	-	-	-	Mameyal barrio
-	-	(X)	-	-	-	-	-	-	-	Dorado zona urbana (part)
25	21	0.8	1	-	1	-	-	2	1	Río Lajas barrio
11	9	0.4	-	-	1	-	-	1	-	Río Lajas comunidad (part)
1 127	814	2.0	168	10	70	9	7	49	30	Fajardo Municipio
71	57	3.9	4	-	2	1	3	4	1	Cabezas barrio
1	1	12.5	-	-	-	-	-	-	-	Fajardo zona urbana (part)
238	215	19.7	14	-	2	2	1	4	3	Demajagua barrio
394	259	1.4	75	3	37	-	2	18	16	Fajardo barrio-pueblo
394	259	1.4	75	3	37	-	2	18	16	Fajardo zona urbana (part)
22	14	0.3	4	-	1	1	-	2	1	Florencio barrio
22	14	0.3	4	-	1	1	-	2	1	Fajardo zona urbana (part)
1	1	0.5	-	-	-	-	-	-	-	Naranjo barrio
223	131	1.3	54	3	22	1	1	11	6	Quebrada Fajardo barrio
216	129	1.3	49	3	22	1	1	11	6	Fajardo zona urbana (part)
54	43	1.3	6	4	1	-	-	-	-	Quebrada Vueltas barrio
-	-	-	-	-	-	-	-	-	-	Fajardo zona urbana (part)
25	15	0.6	5	4	1	-	-	-	-	Luis M. Cintrón comunidad
22	16	1.0	1	-	-	1	-	4	-	Río Arriba barrio
102	78	8.4	10	-	5	3	-	6	3	Sardinera barrio
102	78	8.4	10	-	5	3	-	6	3	Fajardo zona urbana (part)
80	70	0.6	2	2	4	-	-	2	1	Florida Municipio
80	70	0.6	2	2	4	-	-	2	1	Florida Adentro barrio
36	30	0.5	2	1	1	-	-	2	1	Florida zona urbana
4	4	0.5	-	-	-	-	-	-	-	Pajonal comunidad
130	97	0.4	6	-	8	-	1	18	10	Guánica Municipio
1	1	1.2	-	-	-	-	-	-	-	Arena barrio
3	3	0.2	-	-	-	-	-	-	-	Caño barrio
33	25	0.9	2	-	1	-	-	5	5	Carenero barrio
4	4	1.2	-	-	-	-	-	-	-	Guánica zona urbana (part)
13	12	0.8	1	-	-	-	-	-	-	María Antonia comunidad
17	16	0.7	-	-	-	-	-	1	-	Ciénaga barrio
6	6	0.5	-	-	-	-	-	-	-	Fuig comunidad
-	-	-	-	-	-	-	-	-	-	Guánica zona urbana (part)
8	8	0.4	-	-	-	-	-	-	-	Ensenada barrio
8	8	0.4	-	-	-	-	-	-	-	Guánica zona urbana (part)
25	16	0.3	1	-	6	-	-	2	-	Guánica barrio-pueblo
25	16	0.3	1	-	6	-	-	2	-	Guánica zona urbana (part)
31	21	0.7	2	-	1	-	1	6	2	Montalva barrio
19	16	0.8	2	-	-	-	-	1	1	Guánica zona urbana (part)
12	7	0.2	1	-	-	-	-	4	3	Susúa Baja barrio

Table 3. **Race and Hispanic or Latino: 2000**—Con.

[For information on confidentiality protection, nonsampling error, and definitions, see text]

Puerto Rico Municipio Municipio Subdivision Place	Total population	Race									Hispanic or Latino (of any race)
		One race						Two or more races			
		White	Black or African American	American Indian and Alaska Native	Asian	Native Hawaiian and Other Pacific Islander	Some other race	Number	Percent of total population	Two races excluding Some other race, and three or more races	
Guayama Municipio	44 301	33 014	4 896	190	109	51	4 571	1 470	3.3	850	43 940
Algarrobo barrio	7 377	5 576	712	19	55	9	626	380	5.2	279	7 311
Corazón comunidad	2 925	2 152	326	13	28	3	251	152	5.2	111	2 920
Guayama zona urbana (part)	3 493	2 800	280	2	27	6	208	170	4.9	133	3 438
Caimital barrio	4 505	3 778	409	13	1	1	226	77	1.7	20	4 477
Guayama zona urbana (part)	196	164	22	-	-	-	5	5	2.6	2	188
Olimpo comunidad	2 493	2 090	222	6	1	1	136	37	1.5	17	2 480
Carite barrio	1 157	898	58	5	3	-	176	17	1.5	14	1 156
Carmen barrio	682	616	12	3	-	-	39	12	1.8	2	682
Guamaní barrio	1 528	1 267	43	1	-	-	140	77	5.0	37	1 512
Guayama barrio-pueblo	17 111	12 794	1 829	73	36	35	1 819	525	3.1	286	16 949
Guayama zona urbana (part)	17 111	12 794	1 829	73	36	35	1 819	525	3.1	286	16 949
Jobos barrio	7 706	4 945	1 363	51	7	6	1 090	244	3.2	142	7 653
Jobos comunidad	3 475	2 228	549	39	3	6	531	119	3.4	70	3 451
Machete barrio	2 509	1 751	301	17	6	-	336	98	3.9	63	2 486
Guayama zona urbana (part)	824	617	66	9	3	-	99	30	3.6	19	821
Palmas barrio	841	708	76	1	1	-	36	19	2.3	3	829
Pozo Hondo barrio	885	681	93	7	-	-	83	21	2.4	4	885
Guayanilla Municipio	23 072	18 640	962	97	22	2	2 481	868	3.8	263	22 950
Barrero barrio	1 033	898	48	2	-	-	70	15	1.5	3	1 030
Boca barrio	1 263	952	53	12	2	-	189	55	4.4	25	1 261
Indios comunidad (part)	1 024	789	49	7	2	-	126	51	5.0	21	1 022
Cedro barrio	14	11	-	-	-	-	2	1	7.1	1	13
Consejo barrio	883	705	37	1	-	-	126	14	1.6	-	878
Guayanilla barrio-pueblo	4 832	3 929	244	14	9	-	482	154	3.2	69	4 794
Guayanilla zona urbana (part)	4 832	3 929	244	14	9	-	482	154	3.2	69	4 794
Indios barrio	2 339	1 758	173	18	-	1	304	85	3.6	27	2 331
Indios comunidad (part)	715	500	71	9	-	-	99	36	5.0	5	711
Jagua Pasto barrio	162	148	5	-	-	-	9	-	-	-	161
Jaguas barrio	1 276	831	70	4	-	-	230	141	11.1	4	1 273
Llano barrio	841	734	15	5	-	-	65	22	2.6	13	835
Macaná barrio	1 446	1 265	28	8	8	1	120	16	1.1	-	1 441
Magas barrio	3 465	2 807	133	10	-	-	332	183	5.3	73	3 454
Guayanilla zona urbana (part)	278	216	7	-	-	-	54	1	0.4	-	276
Magas Arriba comunidad	1 063	773	63	9	-	-	90	128	12.0	49	1 062
Pasto barrio	360	334	-	1	-	-	14	11	3.1	1	359
Playa barrio	1 317	1 049	68	2	-	-	137	61	4.6	13	1 294
Quebrada Honda barrio	446	401	1	-	1	-	37	6	1.3	3	439
Quebradas barrio	2 609	2 123	65	20	2	-	312	87	3.3	30	2 606
Rufina barrio	210	163	21	-	-	-	24	2	1.0	1	210
Sierra Baja barrio	576	532	1	-	-	-	28	15	2.6	-	571
Guaynabo Municipio	100 053	80 171	6 187	216	188	17	5 486	7 788	7.8	6 773	97 639
Camarones barrio	6 311	5 012	419	19	3	5	503	350	5.5	280	6 277
Guaynabo zona urbana (part)	4 768	3 680	358	17	2	4	396	311	6.5	256	4 748
Frailes barrio	33 023	27 109	2 033	72	64	5	1 574	2 166	6.6	1 842	32 106
Guaynabo zona urbana (part)	33 023	27 109	2 033	72	64	5	1 574	2 166	6.6	1 842	32 106
Guaraguao barrio	4 145	3 324	154	8	1	-	474	184	4.4	136	4 125
Guaynabo barrio-pueblo	3 056	2 317	120	12	8	-	96	503	16.5	472	3 024
Guaynabo zona urbana (part)	3 056	2 317	120	12	8	-	96	503	16.5	472	3 024
Hato Nuevo barrio	3 115	2 497	129	13	5	-	251	220	7.1	181	3 080
Mamey barrio	3 165	2 639	144	4	-	-	240	138	4.4	97	3 136
Pueblo Viejo barrio	26 109	20 355	2 123	73	79	5	1 077	2 397	9.2	2 118	25 057
Guaynabo zona urbana (part)	26 109	20 355	2 123	73	79	5	1 077	2 397	9.2	2 118	25 057
Río barrio	2 811	2 152	343	4	2	2	152	156	5.5	125	2 772
Santa Rosa barrio	16 981	13 716	688	9	21	-	936	1 611	9.5	1 474	16 736
Guaynabo zona urbana (part)	11 850	10 342	421	9	21	-	548	509	4.3	407	11 623
Sonadora barrio	1 337	1 050	34	2	5	-	183	63	4.7	48	1 326
Gurabo Municipio	36 743	28 400	3 707	83	42	6	3 335	1 170	3.2	768	36 383
Celada barrio	2 288	1 783	234	3	9	-	193	66	2.9	29	2 264
Celada comunidad (part)	453	367	21	2	2	-	50	11	2.4	5	450
Gurabo barrio-pueblo	1 960	1 424	263	12	2	1	120	138	7.0	109	1 936
Gurabo zona urbana (part)	1 960	1 424	263	12	2	1	120	138	7.0	109	1 936
Hato Nuevo barrio	7 377	5 739	750	19	1	-	679	189	2.6	116	7 304
Celada comunidad (part)	3 982	3 265	396	12	1	-	224	84	2.1	63	3 957
Gurabo zona urbana (part)	-	-	-	-	-	-	-	-	(X)	-	-
Jaguar barrio	810	647	75	-	1	-	78	9	1.1	7	809
Gurabo zona urbana (part)	-	-	-	-	-	-	-	-	(X)	-	-
Jaguas barrio	2 075	1 636	161	4	-	2	183	89	4.3	59	2 058
Mamey barrio	4 203	3 182	377	7	11	1	567	58	1.4	29	4 190
Gurabo zona urbana (part)	1 283	943	166	3	1	-	154	16	1.2	8	1 279
Masa barrio	1 677	1 253	195	5	3	-	159	62	3.7	45	1 664
Navarro barrio	5 015	4 272	354	16	-	1	211	161	3.2	120	4 957
Quebrada Infierno barrio	675	538	33	-	-	-	94	10	1.5	4	662
Rincón barrio	10 663	7 926	1 265	17	15	1	1 051	388	3.6	250	10 539
Gurabo zona urbana (part)	5 803	4 437	654	6	9	1	504	192	3.3	127	5 743
Hatillo Municipio	38 925	35 268	1 003	43	25	4	1 567	1 015	2.6	613	38 607
Aibonito barrio	2 705	2 538	36	4	-	1	47	79	2.9	47	2 696
Bayaney barrio	3 373	3 109	34	6	-	2	97	125	3.7	69	3 348
Rafael Capó comunidad (part)	-	-	-	-	-	-	-	-	(X)	-	-
Buena Vista barrio	2 279	2 122	33	4	1	-	52	67	2.9	43	2 268
Rafael González comunidad (part)	1 213	1 144	16	3	-	-	13	37	3.1	18	1 207
Campo Alegre barrio	4 829	4 428	112	5	8	-	146	130	2.7	89	4 790
Rafael Capó comunidad (part)	1 863	1 722	43	1	1	-	46	50	2.7	29	1 852
Rafael González comunidad (part)	1 029	887	36	-	-	-	53	53	5.2	40	1 025
Capáez barrio	4 271	3 710	185	11	1	-	276	88	2.1	34	4 251
Hatillo zona urbana (part)	-	-	-	-	-	-	-	-	(X)	-	-
Carrizales barrio	6 807	6 174	150	8	8	1	296	170	2.5	108	6 742
Carrizales comunidad	2 556	2 300	61	5	3	-	109	78	3.1	57	2 521
Corcovado barrio	4 064	3 681	67	2	5	-	225	84	2.1	57	4 030
Corcovado comunidad	1 527	1 384	17	1	-	-	98	27	1.8	23	1 521
Rafael González comunidad (part)	83	72	1	-	-	-	-	10	12.0	8	83

Table 3. **Race and Hispanic or Latino: 2000**—Con.

[For information on confidentiality protection, nonsampling error, and definitions, see text]

Not Hispanic or Latino										Puerto Rico Municipio Municipio Subdivision Place
	One race							Two or more races		
	White									
Total	Number	Percent of total population	Black or African American	American Indian and Alaska Native	Asian	Native Hawaiian and Other Pacific Islander	Some other race	Total	Two races excluding Some other race, and three or more races	
361	249	0.6	26	2	26	20	5	33	26	Guayama Municipio
66	37	0.5	5	-	10	2	2	10	8	Algarrobo barrio
5	2	0.1	1	-	-	-	2	-	-	Corazón comunidad
55	33	0.9	4	-	10	2	-	6	4	Guayama zona urbana (part)
28	23	0.5	4	1	-	-	-	-	-	Caimital barrio
8	8	4.1	-	-	-	-	-	-	-	Guayama zona urbana (part)
13	11	0.4	2	-	-	-	-	-	-	Olimpo comunidad
1	1	0.1	-	-	-	-	-	-	-	Carite barrio
-	-	-	-	-	-	-	-	-	-	Carmen barrio
16	14	0.9	1	-	-	-	-	1	-	Guamaní barrio
162	117	0.7	7	-	15	18	-	5	3	Guayama barrio-pueblo
162	117	0.7	7	-	15	18	-	5	3	Guayama zona urbana (part)
53	34	0.4	5	-	1	-	2	11	9	Jobos barrio
24	13	0.4	3	-	-	-	-	8	6	Jobos comunidad
23	11	0.4	4	1	-	-	1	6	6	Machete barrio
3	3	0.4	-	-	-	-	-	-	-	Guayama zona urbana (part)
12	12	1.4	-	-	-	-	-	-	-	Palmas barrio
-	-	-	-	-	-	-	-	-	-	Pozo Hondo barrio
122	98	0.4	4	1	7	-	3	9	3	Guayanilla Municipio
3	3	0.3	-	-	-	-	-	-	-	Barrero barrio
2	2	0.2	-	-	-	-	-	-	-	Boca barrio
2	2	0.2	-	-	-	-	-	-	-	Indios comunidad (part)
1	1	7.1	-	-	-	-	-	-	-	Cedro barrio
5	5	0.6	-	-	-	-	-	-	-	Consejo barrio
38	24	0.5	3	-	6	-	3	2	1	Guayanilla barrio-pueblo
38	24	0.5	3	-	6	-	3	2	1	Guayanilla zona urbana (part)
8	7	0.3	-	-	-	-	-	1	1	Indios barrio
4	4	0.6	-	-	-	-	-	-	-	Indios comunidad (part)
1	1	0.6	-	-	-	-	-	-	-	Jagua Pasto barrio
3	2	0.2	-	1	-	-	-	-	-	Jaguas barrio
6	6	0.7	-	-	-	-	-	-	-	Llano barrio
5	5	0.3	-	-	-	-	-	-	-	Macaná barrio
11	10	0.3	-	-	-	-	-	1	1	Magas barrio
2	2	0.7	-	-	-	-	-	-	-	Guayanilla zona urbana (part)
1	1	0.1	-	-	-	-	-	-	-	Magas Arriba comunidad
1	1	0.3	-	-	-	-	-	-	-	Pasto barrio
23	20	1.5	1	-	-	-	-	2	-	Playa barrio
7	7	1.6	-	-	-	-	-	-	-	Quebrada Honda barrio
3	2	0.1	-	-	1	-	-	-	-	Quebradas barrio
-	-	-	-	-	-	-	-	-	-	Rufina barrio
5	2	0.3	-	-	-	-	-	3	-	Sierra Baja barrio
2 414	1 840	1.8	314	13	134	5	12	96	61	Guaynabo Municipio
34	27	0.4	3	-	2	1	-	1	1	Camarones barrio
20	17	0.4	1	-	1	-	-	1	1	Guaynabo zona urbana (part)
917	787	2.4	50	2	40	-	6	32	16	Frailes barrio
917	787	2.4	50	2	40	-	6	32	16	Guaynabo zona urbana (part)
20	20	0.5	-	-	-	-	-	-	-	Guaraguao barrio
32	20	0.7	3	-	7	-	-	2	-	Guaynabo barrio-pueblo
32	20	0.7	3	-	7	-	-	2	-	Guaynabo zona urbana (part)
35	29	0.9	-	1	2	-	-	3	2	Hato Nuevo barrio
29	25	0.8	1	-	-	-	-	3	3	Mamey barrio
1 052	704	2.7	224	10	65	2	4	43	31	Pueblo Viejo barrio
1 052	704	2.7	224	10	65	2	4	43	31	Guaynabo zona urbana (part)
39	31	1.1	-	-	2	2	1	3	3	Río barrio
245	189	1.1	31	-	16	-	1	8	4	Santa Rosa barrio
227	176	1.5	27	-	16	-	1	7	4	Guaynabo zona urbana (part)
11	8	0.6	2	-	-	-	-	1	1	Sonadora barrio
360	276	0.8	44	4	10	3	5	18	7	Gurabo Municipio
24	14	0.6	7	-	2	-	-	1	-	Celada barrio
3	3	0.7	-	-	-	-	-	-	-	Celada comunidad (part)
24	16	0.8	2	2	2	-	-	2	2	Gurabo barrio-pueblo
24	16	0.8	2	2	2	-	-	2	2	Gurabo zona urbana (part)
73	60	0.8	10	-	1	-	1	1	-	Hato Nuevo barrio
25	18	0.5	5	-	1	-	1	-	-	Celada comunidad (part)
-	-	(X)	-	-	-	-	-	-	-	Gurabo zona urbana (part)
1	1	0.1	-	-	-	-	-	-	-	Jaguar barrio
-	-	(X)	-	-	-	-	-	-	-	Gurabo zona urbana (part)
17	11	0.5	1	-	-	2	-	3	2	Jaguas barrio
13	12	0.3	-	1	-	-	-	-	-	Mamey barrio
4	3	0.2	-	1	-	-	-	-	-	Gurabo zona urbana (part)
13	7	0.4	1	-	1	-	-	4	-	Masa barrio
58	47	0.9	9	1	-	1	-	-	-	Navarro barrio
13	12	1.8	-	-	-	-	-	1	-	Quebrada Infierno barrio
124	96	0.9	14	-	4	-	4	6	3	Rincón barrio
60	42	0.7	11	-	2	-	4	1	-	Gurabo zona urbana (part)
318	271	0.7	12	-	15	-	2	18	13	Hatillo Municipio
9	7	0.3	1	-	-	-	-	1	-	Aibonito barrio
25	24	0.7	-	-	-	-	1	-	-	Bayaney barrio
-	-	(X)	-	-	-	-	-	-	-	Rafael Capó comunidad (part)
11	11	0.5	-	-	-	-	-	-	-	Buena Vista barrio
6	6	0.5	-	-	-	-	-	-	-	Rafael González comunidad (part)
39	33	0.7	-	-	5	-	-	1	1	Campo Alegre barrio
11	11	0.6	-	-	-	-	-	-	-	Rafael Capó comunidad (part)
4	4	0.4	-	-	-	-	-	-	-	Rafael González comunidad (part)
20	14	0.3	3	-	-	-	-	3	1	Capáez barrio
-	-	(X)	-	-	-	-	-	-	-	Hatillo zona urbana (part)
65	56	0.8	3	-	3	-	-	3	2	Carrizales barrio
35	30	1.2	2	-	2	-	-	1	-	Carrizales comunidad
34	23	0.6	4	-	5	-	1	1	1	Corcovado barrio
6	2	0.1	2	-	-	-	1	1	1	Corcovado comunidad
-	-	-	-	-	-	-	-	-	-	Rafael González comunidad (part)

Table 3. **Race and Hispanic or Latino: 2000**—Con.

[For information on confidentiality protection, nonsampling error, and definitions, see text]

Puerto Rico Municipio Municipio Subdivision Place	Total population	Race: One race: White	Black or African American	American Indian and Alaska Native	Asian	Native Hawaiian and Other Pacific Islander	Some other race	Two or more races: Number	Percent of total population	Two races excluding Some other race, and three or more races	Hispanic or Latino (of any race)
Hatillo Municipio—Con.											
Hatillo barrio	4 210	3 708	243	-	-	-	159	100	2.4	58	4 162
Hatillo zona urbana (part)	2 566	2 202	203	-	-	-	101	60	2.3	38	2 535
Hatillo barrio-pueblo	2 757	2 383	86	3	-	-	149	136	4.9	91	2 714
Hatillo zona urbana (part)	2 755	2 383	86	3	-	-	149	134	4.9	89	2 712
Naranjito barrio	3 630	3 415	57	-	2	-	120	36	1.0	17	3 606
Hormigueros Municipio	16 614	14 283	811	31	21	4	1 063	401	2.4	276	16 444
Benavente barrio	298	276	-	-	-	-	14	8	2.7	4	289
Guanajibo barrio	6 437	5 534	320	17	11	-	361	194	3.0	154	6 358
Hormigueros zona urbana (part)	5 959	5 102	303	17	11	-	335	191	3.2	151	5 888
Hormigueros barrio	3 112	2 678	188	4	1	3	174	64	2.1	43	3 088
Hormigueros zona urbana (part)	2 376	2 030	157	4	1	3	134	47	2.0	28	2 360
Hormigueros barrio-pueblo	1 017	913	39	-	-	-	50	15	1.5	12	1 013
Hormigueros zona urbana (part)	1 017	913	39	-	-	-	50	15	1.5	12	1 013
Jaguitas barrio	1 658	1 441	60	5	1	1	112	38	2.3	24	1 647
Hormigueros zona urbana (part)	594	510	41	3	1	1	34	4	0.7	-	589
Lavadero barrio	4 092	3 441	204	5	8	-	352	82	2.0	39	4 049
Hormigueros zona urbana (part)	2 498	2 109	112	3	1	-	217	56	2.2	29	2 479
Humacao Municipio	59 035	41 168	7 634	259	151	22	5 740	4 061	6.9	3 181	58 288
Antón Ruíz barrio	3 770	2 538	367	9	5	5	644	202	5.4	140	3 738
Antón Ruíz comunidad	1 764	1 344	216	2	3	4	90	105	6.0	84	1 751
Bajandas comunidad (part)	880	484	76	4	-	1	253	62	7.0	35	874
Punta Santiago comunidad (part)	-	-	-	-	-	-	-	-	(X)	-	-
Buena Vista barrio	3 718	2 074	1 172	31	7	-	200	234	6.3	160	3 690
Humacao zona urbana (part)	-	-	-	-	-	-	-	-	(X)	-	-
Candelero Abajo barrio	3 365	2 183	843	9	5	-	240	85	2.5	49	3 130
Candelero Arriba barrio	3 747	2 761	330	31	2	-	256	367	9.8	313	3 718
Candelero Arriba comunidad	1 346	909	152	10	-	-	86	189	14.0	161	1 328
Cataño barrio	2 508	1 627	307	19	22	1	337	195	7.8	138	2 498
Humacao zona urbana (part)	875	465	126	12	3	1	229	39	4.5	8	873
Collores barrio	2 653	2 060	216	1	-	-	121	255	9.6	224	2 628
Humacao barrio-pueblo	4 787	3 804	555	9	9	-	241	169	3.5	111	4 750
Humacao zona urbana (part)	4 787	3 804	555	9	9	-	241	169	3.5	111	4 750
Mabú barrio	8 526	5 809	879	27	19	10	673	1 109	13.0	995	8 449
Humacao zona urbana (part)	5 899	3 885	660	19	19	-	535	781	13.2	697	5 848
La Fermina comunidad (part)	1 971	1 412	181	4	-	10	74	290	14.7	268	1 958
Mambiche barrio	2 052	1 599	270	2	2	-	63	116	5.7	86	2 046
Mariana barrio	3 237	2 600	226	19	5	4	137	246	7.6	194	3 204
Punta Santiago barrio	5 524	3 191	890	26	14	-	1 011	392	7.1	318	5 495
Punta Santiago comunidad (part)	5 524	3 191	890	26	14	-	1 011	392	7.1	318	5 495
Río Abajo barrio	7 144	5 080	676	34	41	2	1 058	253	3.5	124	7 005
Bajandas comunidad (part)	538	371	61	6	-	-	73	27	5.0	16	534
Humacao zona urbana (part)	5 097	3 776	526	18	36	2	560	179	3.5	97	4 994
Punta Santiago comunidad (part)	279	230	12	4	3	-	25	5	1.8	2	260
Tejas barrio	8 004	5 842	903	42	20	-	759	438	5.5	329	7 937
Humacao zona urbana (part)	4 024	2 968	506	21	11	-	400	118	2.9	66	3 992
Isabela Municipio	44 444	38 950	2 007	78	54	1	2 031	1 323	3.0	814	44 009
Arenales Altos barrio	3 677	3 063	264	6	-	-	158	186	5.1	118	3 664
Arenales Bajos barrio	3 296	2 856	178	8	2	-	95	157	4.8	116	3 269
Mora comunidad (part)	197	175	9	-	-	-	8	5	2.5	1	197
Bajura barrio	501	406	14	-	-	-	61	20	4.0	7	480
Isabela zona urbana (part)	3	-	-	-	-	-	2	1	33.3	-	3
Bejucos barrio	3 056	2 736	114	1	1	-	154	50	1.6	33	3 032
Isabela zona urbana (part)	517	472	8	-	-	-	36	1	0.2	1	516
Coto barrio	3 799	3 433	63	10	2	-	158	133	3.5	76	3 783
Galateo Alto barrio	1 269	1 065	146	1	1	-	25	31	2.4	23	1 263
Galateo Bajo barrio	1 755	1 598	72	1	1	-	37	46	2.6	26	1 737
Guayabos barrio	1 426	1 327	32	5	1	-	31	30	2.1	16	1 423
Isabela zona urbana (part)	605	560	13	-	-	-	27	5	0.8	3	605
Guerrero barrio	3 854	3 218	259	4	15	-	259	99	2.6	54	3 814
Mora comunidad (part)	1 660	1 415	105	3	-	-	63	74	4.5	40	1 653
Isabela barrio-pueblo	9 204	8 200	400	23	15	-	385	181	2.0	95	9 094
Isabela zona urbana (part)	9 148	8 153	400	23	15	-	379	178	1.9	92	9 038
Jobos barrio	3 534	3 087	151	6	10	-	151	129	3.7	94	3 462
Llanadas barrio	2 761	2 404	104	4	1	-	170	78	2.8	60	2 744
Mora barrio	4 271	3 722	173	9	1	1	249	116	2.7	56	4 218
Isabela zona urbana (part)	2 545	2 144	132	3	1	-	193	72	2.8	33	2 503
Planas barrio	2 041	1 835	37	-	4	-	98	67	3.3	40	2 026
Jayuya Municipio	17 318	16 055	356	37	1	2	561	306	1.8	128	17 220
Coabey barrio	2 069	1 978	24	5	-	-	46	16	0.8	8	2 062
Collores barrio	1 496	1 449	10	-	-	-	16	21	1.4	13	1 488
Jauca barrio	211	202	7	-	-	-	-	2	0.9	-	211
Jayuya barrio-pueblo	1 720	1 552	52	5	-	-	63	48	2.8	31	1 701
Jayuya zona urbana (part)	1 720	1 552	52	5	-	-	63	48	2.8	31	1 701
Jayuya Abajo barrio	3 071	2 891	37	10	-	-	81	52	1.7	20	3 060
Jayuya zona urbana (part)	1 114	1 032	13	8	-	-	34	27	2.4	9	1 108
Mameyes Arriba barrio	2 268	2 027	63	5	-	-	129	44	1.9	7	2 260
Pica barrio	356	337	19	-	-	-	-	-	-	-	356
Río Grande barrio	910	839	19	-	-	-	41	11	1.2	-	907
Saliente barrio	646	548	35	6	1	-	42	14	2.2	8	636
Veguitas barrio	3 964	3 655	89	6	-	1	131	82	2.1	38	3 938
Jayuya zona urbana (part)	682	656	10	-	-	1	4	11	1.6	6	668
Zamas barrio	607	577	1	-	-	1	12	16	2.6	3	601
Juana Díaz Municipio	50 531	39 536	4 223	227	48	14	3 111	3 372	6.7	2 829	50 266
Amuelas barrio	4 056	3 482	221	26	-	-	217	110	2.7	72	4 035
Juana Díaz zona urbana (part)	90	76	5	-	-	-	9	-	-	-	90
Callabo barrio	2 206	1 946	107	1	5	-	51	96	4.4	81	2 182
Capitanejo barrio	5 328	4 166	683	30	1	-	270	178	3.3	109	5 303
Potala Pastillo comunidad	3 819	3 064	473	23	-	-	157	102	2.7	61	3 802
Cintrona barrio	2 309	1 778	388	14	2	-	55	72	3.1	51	2 304

Table 3. **Race and Hispanic or Latino: 2000**—Con.

[For information on confidentiality protection, nonsampling error, and definitions, see text]

Not Hispanic or Latino										Puerto Rico Municipio Municipio Subdivision Place
	One race							Two or more races		
	White									
Total	Number	Percent of total population	Black or African American	American Indian and Alaska Native	Asian	Native Hawaiian and Other Pacific Islander	Some other race	Total	Two races excluding Some other race, and three or more races	
										Hatillo Municipio—Con.
48	45	1.1	1	-	-	-	-	2	2	Hatillo barrio
31	29	1.1	-	-	-	-	-	2	2	Hatillo zona urbana (part)
43	39	1.4	-	-	-	-	-	4	3	Hatillo barrio-pueblo
43	39	1.4	-	-	-	-	-	4	3	Hatillo zona urbana (part)
24	19	0.5	-	-	2	-	-	3	3	Naranjito barrio
170	140	0.8	7	1	17	-	-	5	4	Hormigueros Municipio
9	9	3.0	-	-	-	-	-	-	-	Benavente barrio
79	63	1.0	1	1	9	-	-	5	4	Guanajibo barrio
71	56	0.9	-	1	9	-	-	5	4	Hormigueros zona urbana (part)
24	18	0.6	5	-	1	-	-	-	-	Hormigueros barrio
16	12	0.5	3	-	1	-	-	-	-	Hormigueros zona urbana (part)
4	3	0.3	1	-	-	-	-	-	-	Hormigueros barrio-pueblo
4	3	0.3	1	-	-	-	-	-	-	Hormigueros zona urbana (part)
11	11	0.7	-	-	-	-	-	-	-	Jaguitas barrio
5	5	0.8	-	-	-	-	-	-	-	Hormigueros zona urbana (part)
43	36	0.9	-	-	7	-	-	-	-	Lavadero barrio
19	19	0.8	-	-	-	-	-	-	-	Hormigueros zona urbana (part)
747	537	0.9	70	6	73	12	2	47	31	Humacao Municipio
32	18	0.5	3	2	2	5	1	1	1	Antón Ruíz barrio
13	6	0.3	3	-	-	4	-	-	-	Antón Ruíz comunidad
6	3	0.3	-	2	-	1	-	-	-	Bajandas comunidad (part)
-	-	(X)	-	-	-	-	-	-	-	Punta Santiago comunidad (part)
28	17	0.5	7	1	-	-	-	3	3	Buena Vista barrio
-	-	(X)	-	-	-	-	-	-	-	Humacao zona urbana (part)
235	213	6.3	13	-	5	-	-	4	-	Candelero Abajo barrio
29	24	0.6	1	2	1	-	-	1	1	Candelero Arriba barrio
18	15	1.1	1	1	-	-	-	1	1	Candelero Arriba comunidad
10	9	0.4	1	-	-	-	-	-	-	Cataño barrio
2	2	0.2	-	-	-	-	-	-	-	Humacao zona urbana (part)
25	23	0.9	-	-	-	-	-	2	2	Collores barrio
37	24	0.5	8	-	3	-	-	2	1	Humacao barrio-pueblo
37	24	0.5	8	-	3	-	-	2	1	Humacao zona urbana (part)
77	45	0.5	15	-	12	5	-	-	-	Mabú barrio
51	24	0.4	15	-	12	-	-	-	-	Humacao zona urbana (part)
13	8	0.4	-	-	-	5	-	-	-	La Fermina comunidad (part)
6	3	0.1	1	-	2	-	-	-	-	Mambiche barrio
33	20	0.6	1	-	1	2	-	9	9	Mariana barrio
29	19	0.3	4	1	-	-	-	5	2	Punta Santiago barrio
29	19	0.3	4	1	-	-	-	5	2	Punta Santiago comunidad (part)
139	84	1.2	9	-	32	-	1	13	8	Río Abajo barrio
4	4	0.7	-	-	-	-	-	-	-	Bajandas comunidad (part)
103	52	1.0	8	-	29	-	1	13	8	Humacao zona urbana (part)
19	16	5.7	-	-	3	-	-	-	-	Punta Santiago comunidad (part)
67	38	0.5	7	-	15	-	-	7	4	Tejas barrio
32	16	0.4	5	-	8	-	-	3	2	Humacao zona urbana (part)
435	355	0.8	32	3	24	-	-	21	13	Isabela Municipio
13	10	0.3	2	-	-	-	-	1	-	Arenales Altos barrio
27	23	0.7	3	-	-	-	-	1	1	Arenales Bajos barrio
-	-	-	-	-	-	-	-	-	-	Mora comunidad (part)
21	19	3.8	-	-	-	-	-	2	-	Bajura barrio
-	-	-	-	-	-	-	-	-	-	Isabela zona urbana (part)
24	21	0.7	3	-	-	-	-	-	-	Bejucos barrio
1	1	0.2	-	-	-	-	-	-	-	Isabela zona urbana (part)
16	15	0.4	-	-	-	-	-	1	-	Coto barrio
6	2	0.2	4	-	-	-	-	-	-	Galateo Alto barrio
18	17	1.0	-	-	1	-	-	-	-	Galateo Bajo barrio
3	2	0.1	-	-	1	-	-	-	-	Guayabos barrio
-	-	-	-	-	-	-	-	-	-	Isabela zona urbana (part)
40	16	0.4	3	1	15	-	-	5	4	Guerrero barrio
7	3	0.2	-	-	-	-	-	4	4	Mora comunidad (part)
110	90	1.0	10	1	5	-	-	4	4	Isabela barrio-pueblo
110	90	1.0	10	1	5	-	-	4	4	Isabela zona urbana (part)
72	67	1.9	4	-	1	-	-	-	-	Jobos barrio
17	16	0.6	-	-	1	-	-	-	-	Llanadas barrio
53	44	1.0	2	1	-	-	-	6	3	Mora barrio
42	35	1.4	2	-	-	-	-	5	2	Isabela zona urbana (part)
15	13	0.6	1	-	-	-	-	1	1	Planas barrio
98	79	0.5	-	4	1	-	-	14	14	Jayuya Municipio
7	7	0.3	-	-	-	-	-	-	-	Coabey barrio
8	8	0.5	-	-	-	-	-	-	-	Collores barrio
-	-	-	-	-	-	-	-	-	-	Jauca barrio
19	8	0.5	-	1	-	-	-	10	10	Jayuya barrio-pueblo
19	8	0.5	-	1	-	-	-	10	10	Jayuya zona urbana (part)
11	8	0.3	-	3	-	-	-	-	-	Jayuya Abajo barrio
6	3	0.3	-	3	-	-	-	-	-	Jayuya zona urbana (part)
8	8	0.4	-	-	-	-	-	-	-	Mameyes Arriba barrio
-	-	-	-	-	-	-	-	-	-	Pica barrio
3	3	0.3	-	-	-	-	-	-	-	Río Grande barrio
10	6	0.9	-	-	1	-	-	3	3	Saliente barrio
26	25	0.6	-	-	-	-	-	1	1	Veguitas barrio
14	13	1.9	-	-	-	-	-	1	1	Jayuya zona urbana (part)
6	6	1.0	-	-	-	-	-	-	-	Zamas barrio
265	195	0.4	33	8	20	-	1	8	6	Juana Díaz Municipio
21	20	0.5	-	-	-	-	-	1	1	Amuelas barrio
-	-	-	-	-	-	-	-	-	-	Juana Díaz zona urbana (part)
24	22	1.0	1	1	-	-	-	-	-	Callabo barrio
25	9	0.2	13	1	-	-	-	2	-	Capitanejo barrio
17	6	0.2	11	-	-	-	-	-	-	Potala Pastillo comunidad
5	3	0.1	2	-	-	-	-	-	-	Cintrona barrio

Table 3. **Race and Hispanic or Latino: 2000**—Con.

[For information on confidentiality protection, nonsampling error, and definitions, see text]

Puerto Rico Municipio Municipio Subdivision Place	Total population	Race: One race: White	Black or African American	American Indian and Alaska Native	Asian	Native Hawaiian and Other Pacific Islander	Some other race	Two or more races: Number	Percent of total population	Two races excluding Some other race, and three or more races	Hispanic or Latino (of any race)
Juana Díaz Municipio—Con.											
Collores barrio	2 161	1 946	75	5	-	-	82	53	2.5	31	2 153
Emajagual barrio	3	2	-	-	-	-	-	1	33.3	1	3
Guayabal barrio	5 774	3 456	592	16	-	5	756	949	16.4	874	5 758
Guayabal comunidad	2 377	1 769	158	3	-	-	297	150	6.3	134	2 369
Jacaguas barrio	4 522	3 906	221	27	-	-	148	220	4.9	165	4 500
Luis Lloréns Torres comunidad	3 328	2 894	156	20	-	-	111	147	4.4	108	3 316
Juana Díaz barrio-pueblo	4 555	3 573	383	17	6	-	136	440	9.7	389	4 514
Juana Díaz zona urbana (part)	4 555	3 573	383	17	6	-	136	440	9.7	389	4 514
Lomas barrio	1 358	1 120	92	7	9	7	58	65	4.8	61	1 348
Juana Díaz zona urbana (part)	1 269	1 053	77	1	9	7	57	65	5.1	61	1 259
Río Cañas Abajo barrio	2 323	1 842	149	14	-	-	200	118	5.1	94	2 306
Río Cañas Abajo comunidad	1 185	942	79	9	-	-	85	70	5.9	67	1 184
Río Cañas Arriba barrio	2 332	1 605	204	15	3	1	375	129	5.5	99	2 329
Sabana Llana barrio	7 964	6 181	812	39	17	-	409	506	6.4	418	7 925
Aguilita comunidad	4 922	3 832	486	36	10	-	255	303	6.2	249	4 895
Capitanejo comunidad (part)	2 629	1 987	297	1	6	-	138	200	7.6	166	2 618
Tijeras barrio	5 640	4 533	296	16	5	1	354	435	7.7	384	5 606
Juana Díaz zona urbana (part)	3 591	2 961	185	11	4	1	146	283	7.9	246	3 569
Juncos Municipio	36 452	30 698	2 654	236	29	2	1 872	961	2.6	548	36 253
Caimito barrio	2 658	2 369	140	-	-	-	72	77	2.9	37	2 652
El Mangó comunidad (part)	1 956	1 712	115	-	-	-	62	67	3.4	30	1 952
Ceiba Norte barrio	8 001	7 025	398	63	8	-	353	154	1.9	83	7 960
Juncos zona urbana (part)	3 546	3 080	189	35	5	-	181	56	1.6	22	3 527
Ceiba Sur barrio	4 600	3 922	365	26	2	-	170	115	2.5	60	4 579
Juncos zona urbana (part)	262	220	34	-	-	-	-	8	3.1	3	260
Gurabo Abajo barrio	3 731	3 095	418	22	5	-	115	76	2.0	54	3 698
Gurabo Arriba barrio	589	504	46	-	-	-	19	20	3.4	4	585
El Mangó comunidad (part)	23	18	2	-	-	-	1	2	8.7	-	23
Juncos barrio-pueblo	2 637	2 149	162	31	6	-	234	55	2.1	19	2 625
Juncos zona urbana (part)	2 637	2 149	162	31	6	-	234	55	2.1	19	2 625
Lirios barrio	5 499	4 520	365	45	3	-	350	216	3.9	155	5 464
Juncos zona urbana (part)	1 506	1 179	124	3	-	-	145	55	3.7	30	1 494
Mamey barrio	3 705	2 917	389	14	5	2	280	98	2.6	56	3 679
Juncos zona urbana (part)	1 027	775	76	8	1	1	150	16	1.6	5	1 014
Valenciano Abajo barrio	3 782	3 197	313	22	-	-	148	102	2.7	45	3 769
Valenciano Arriba barrio	1 250	1 000	58	13	-	-	131	48	3.8	35	1 242
Lajas Municipio	26 261	22 777	769	60	23	-	1 896	736	2.8	329	26 053
Candelaria barrio	3 683	3 247	88	3	2	-	277	66	1.8	29	3 672
Lajas zona urbana (part)	1 135	1 005	30	-	-	-	88	12	1.1	5	1 135
Palmarejo comunidad (part)	253	202	3	1	-	-	23	24	9.5	15	253
Costa barrio	1 730	1 512	46	7	-	-	121	44	2.5	19	1 719
Lajas barrio	2 331	1 989	89	-	2	-	206	45	1.9	18	2 320
Lajas zona urbana (part)	864	789	32	-	-	-	31	12	1.4	3	861
Lajas barrio-pueblo	771	713	10	-	2	-	35	11	1.4	5	763
Lajas zona urbana (part)	771	713	10	-	2	-	35	11	1.4	5	763
Lajas Arriba barrio	2 728	2 360	120	4	1	-	187	56	2.1	17	2 703
Llanos barrio	667	617	7	-	4	-	32	7	1.0	2	662
Palmarejo barrio	4 117	3 584	109	10	-	-	275	139	3.4	96	4 080
Palmarejo comunidad (part)	916	794	21	1	-	-	67	33	3.6	18	904
Parguera barrio	2 071	1 773	53	6	3	-	179	57	2.8	18	2 035
La Parguera comunidad	1 141	999	36	3	1	-	86	16	1.4	5	1 122
París barrio	878	759	21	-	-	-	78	20	2.3	6	871
Plata barrio	2 655	2 193	84	16	1	-	182	179	6.7	66	2 637
Sabana Yeguas barrio	3 174	2 739	98	14	8	-	241	74	2.3	42	3 150
Lajas zona urbana (part)	2 266	2 043	45	3	3	-	122	50	2.2	28	2 249
Santa Rosa barrio	1 456	1 291	44	-	-	-	83	38	2.6	11	1 441
Lares Municipio	34 415	32 937	361	47	25	2	584	459	1.3	162	34 228
Bartolo barrio	2 030	1 957	26	-	2	-	14	31	1.5	8	2 018
Buenos Aires barrio	3 060	2 931	32	4	2	-	47	44	1.4	12	3 052
Lares zona urbana (part)	123	115	4	-	-	-	-	4	3.3	-	123
Callejones barrio	4 361	4 165	47	8	2	2	102	35	0.8	11	4 338
Espino barrio	1 932	1 846	10	2	-	-	49	25	1.3	10	1 919
Lares barrio	3 807	3 714	18	-	-	-	39	36	0.9	16	3 793
Lares zona urbana (part)	442	440	1	-	-	-	-	1	0.2	1	440
Lares barrio-pueblo	3 673	3 518	43	4	1	-	66	41	1.1	20	3 647
Lares zona urbana (part)	3 673	3 518	43	4	1	-	66	41	1.1	20	3 647
La Torre barrio	1 725	1 653	10	1	1	-	47	13	0.8	4	1 723
Lares zona urbana (part)	67	67	-	-	-	-	-	-	-	-	67
Mirasol barrio	1 510	1 432	23	10	4	-	17	24	1.6	8	1 498
Pezuela barrio	272	252	10	2	-	-	3	5	1.8	3	272
Piletas barrio	5 656	5 337	76	11	11	-	122	99	1.8	35	5 627
Pueblo barrio	5 830	5 611	52	4	-	-	62	101	1.7	35	5 783
Lares zona urbana (part)	2 737	2 650	30	3	-	-	22	32	1.2	9	2 716
Río Prieto barrio	559	521	14	1	2	-	16	5	0.9	-	558
Las Marías Municipio	11 061	10 220	199	43	10	2	368	219	2.0	77	10 987
Alto Sano barrio	145	127	4	-	-	-	-	14	9.7	10	145
Anones barrio	1 443	1 312	26	9	1	2	52	41	2.8	12	1 439
Bucarabones barrio	598	569	16	-	-	-	9	4	0.7	3	598
Buena Vista barrio	715	650	28	-	2	-	32	3	0.4	-	704
Cerrote barrio	612	583	2	-	-	-	16	11	1.8	4	611
Chamorro barrio	220	217	2	-	-	-	-	1	0.5	-	220
Espino barrio	183	177	-	-	-	-	5	1	0.5	1	183
Furnias barrio	1 508	1 344	48	10	2	-	65	39	2.6	16	1 493
Las Marías barrio-pueblo	397	381	5	-	-	-	4	7	1.8	-	397
Las Marías zona urbana (part)	332	321	3	-	-	-	4	4	1.2	-	332
Maravilla Este barrio	944	875	7	11	4	-	36	11	1.2	5	927
Las Marías zona urbana (part)	363	332	2	11	3	-	11	4	1.1	1	360
Maravilla Norte barrio	663	625	2	-	1	-	16	19	2.9	4	657
Maravilla Sur barrio	1 899	1 757	30	4	-	-	56	52	2.7	16	1 888
Las Marías zona urbana (part)	293	281	1	-	-	-	9	2	0.7	-	290

Table 3. **Race and Hispanic or Latino: 2000**—Con.

[For information on confidentiality protection, nonsampling error, and definitions, see text]

Not Hispanic or Latino										
	One race							Two or more races		**Puerto Rico** **Municipio** **Municipio Subdivision** **Place**
	White									
Total	Number	Percent of total population	Black or African American	American Indian and Alaska Native	Asian	Native Hawaiian and Other Pacific Islander	Some other race	Total	Two races excluding Some other race, and three or more races	
										Juana Díaz Municipio—Con.
8	8	0.4	-	-	-	-	-	-	-	Collores barrio
-	-	-	-	-	-	-	-	-	-	Emajagual barrio
16	15	0.3	1	-	-	-	-	-	-	Guayabal barrio
8	7	0.3	1	-	-	-	-	-	-	Guayabal comunidad
22	18	0.4	-	4	-	-	-	-	-	Jacaguas barrio
12	12	0.4	-	-	-	-	-	-	-	Luis Lloréns Torres comunidad
41	33	0.7	-	1	6	-	-	1	1	Juana Díaz barrio-pueblo
41	33	0.7	-	1	6	-	-	1	1	Juana Díaz zona urbana (part)
10	-	-	-	-	8	-	-	2	2	Lomas barrio
10	-	-	-	-	8	-	-	2	2	Juana Díaz zona urbana (part)
17	15	0.6	1	-	-	-	1	-	-	Río Cañas Abajo barrio
1	-	-	1	-	-	-	-	-	-	Río Cañas Abajo comunidad
3	2	0.1	-	-	1	-	-	-	-	Río Cañas Arriba barrio
39	26	0.3	12	-	1	-	-	-	-	Sabana Llana barrio
27	17	0.3	9	-	1	-	-	-	-	Aguilita comunidad
11	8	0.3	3	-	-	-	-	-	-	Capitanejo comunidad (part)
34	24	0.4	3	1	4	-	-	2	2	Tijeras barrio
22	16	0.4	2	1	3	-	-	-	-	Juana Díaz zona urbana (part)
199	159	0.4	20	3	12	1	1	3	2	Juncos Municipio
6	5	0.2	1	-	-	-	-	-	-	Caimito barrio
4	3	0.2	1	-	-	-	-	-	-	El Mangó comunidad (part)
41	32	0.4	2	-	6	-	-	1	1	Ceiba Norte barrio
19	12	0.3	2	-	5	-	-	-	-	Juncos zona urbana (part)
21	13	0.3	8	-	-	-	-	-	-	Ceiba Sur barrio
2	-	-	2	-	-	-	-	-	-	Juncos zona urbana (part)
33	28	0.8	-	1	4	-	-	-	-	Gurabo Abajo barrio
4	4	0.7	-	-	-	-	-	-	-	Gurabo Arriba barrio
-	-	-	-	-	-	-	-	-	-	El Mangó comunidad (part)
12	10	0.4	-	-	-	-	1	1	-	Juncos barrio-pueblo
12	10	0.4	-	-	-	-	1	1	-	Juncos zona urbana (part)
35	30	0.5	1	2	2	-	-	-	-	Lirios barrio
12	11	0.7	1	-	-	-	-	-	-	Juncos zona urbana (part)
26	20	0.5	4	-	-	1	-	1	1	Mamey barrio
13	13	1.3	-	-	-	-	-	-	-	Juncos zona urbana (part)
13	10	0.3	3	-	-	-	-	-	-	Valenciano Abajo barrio
8	7	0.6	1	-	-	-	-	-	-	Valenciano Arriba barrio
208	162	0.6	22	-	13	-	4	7	6	Lajas Municipio
11	6	0.2	5	-	-	-	-	-	-	Candelaria barrio
-	-	-	-	-	-	-	-	-	-	Lajas zona urbana (part)
-	-	-	-	-	-	-	-	-	-	Palmarejo comunidad (part)
11	11	0.6	-	-	-	-	-	-	-	Costa barrio
11	8	0.3	2	-	-	-	1	-	-	Lajas barrio
3	3	0.3	-	-	-	-	-	-	-	Lajas zona urbana (part)
8	4	0.5	-	-	2	-	-	2	2	Lajas barrio-pueblo
8	4	0.5	-	-	2	-	-	2	2	Lajas zona urbana (part)
25	22	0.8	-	-	1	-	-	2	1	Lajas Arriba barrio
5	1	0.1	-	-	4	-	-	-	-	Llanos barrio
37	35	0.9	-	-	-	-	2	-	-	Palmarejo barrio
12	12	1.3	-	-	-	-	-	-	-	Palmarejo comunidad (part)
36	29	1.4	4	-	1	-	1	1	1	Parguera barrio
19	19	1.7	-	-	-	-	-	-	-	La Parguera comunidad
7	6	0.7	1	-	-	-	-	-	-	París barrio
18	17	0.6	-	-	-	-	-	1	1	Plata barrio
24	15	0.5	4	-	5	-	-	-	-	Sabana Yeguas barrio
17	15	0.7	-	-	2	-	-	-	-	Lajas zona urbana (part)
15	8	0.5	6	-	-	-	-	1	1	Santa Rosa barrio
187	167	0.5	3	1	10	1	1	4	2	Lares Municipio
12	10	0.5	-	-	2	-	-	-	-	Bartolo barrio
8	8	0.3	-	-	-	-	-	-	-	Buenos Aires barrio
-	-	-	-	-	-	-	-	-	-	Lares zona urbana (part)
23	18	0.4	1	-	2	1	-	1	1	Callejones barrio
13	11	0.6	-	-	-	-	1	1	1	Espino barrio
14	14	0.4	-	-	-	-	-	-	-	Lares barrio
2	2	0.5	-	-	-	-	-	-	-	Lares zona urbana (part)
26	24	0.7	-	-	-	-	-	2	-	Lares barrio-pueblo
26	24	0.7	-	-	-	-	-	2	-	Lares zona urbana (part)
2	2	0.1	-	-	-	-	-	-	-	La Torre barrio
-	-	-	-	-	-	-	-	-	-	Lares zona urbana (part)
12	12	0.8	-	-	-	-	-	-	-	Mirasol barrio
-	-	-	-	-	-	-	-	-	-	Pezuela barrio
29	21	0.4	2	-	6	-	-	-	-	Piletas barrio
47	46	0.8	-	1	-	-	-	-	-	Pueblo barrio
21	21	0.8	-	-	-	-	-	-	-	Lares zona urbana (part)
1	1	0.2	-	-	-	-	-	-	-	Río Prieto barrio
74	63	0.6	2	-	6	-	-	3	1	Las Marías Municipio
-	-	-	-	-	-	-	-	-	-	Alto Sano barrio
4	4	0.3	-	-	-	-	-	-	-	Anones barrio
-	-	-	-	-	-	-	-	-	-	Bucarabones barrio
11	9	1.3	-	-	1	-	-	1	-	Buena Vista barrio
1	1	0.2	-	-	-	-	-	-	-	Cerrote barrio
-	-	-	-	-	-	-	-	-	-	Chamorro barrio
-	-	-	-	-	-	-	-	-	-	Espino barrio
15	14	0.9	-	-	1	-	-	-	-	Furnias barrio
-	-	-	-	-	-	-	-	-	-	Las Marías barrio-pueblo
-	-	-	-	-	-	-	-	-	-	Las Marías zona urbana (part)
17	14	1.5	-	-	3	-	-	-	-	Maravilla Este barrio
3	-	-	-	-	3	-	-	-	-	Las Marías zona urbana (part)
6	3	0.5	1	-	1	-	-	1	-	Maravilla Norte barrio
11	9	0.5	1	-	-	-	-	1	1	Maravilla Sur barrio
3	3	1.0	-	-	-	-	-	-	-	Las Marías zona urbana (part)

Table 3. **Race and Hispanic or Latino: 2000**—Con.

[For information on confidentiality protection, nonsampling error, and definitions, see text]

Puerto Rico Municipio Municipio Subdivision Place	Total population	Race: One race: White	Black or African American	American Indian and Alaska Native	Asian	Native Hawaiian and Other Pacific Islander	Some other race	Two or more races: Number	Percent of total population	Two races excluding Some other race, and three or more races	Hispanic or Latino (of any race)
Las Marías Municipio—Con.											
Naranjales barrio	485	438	10	9	-	-	17	11	2.3	2	484
Palma Escrita barrio	693	658	13	-	-	-	20	2	0.3	2	688
Purísima Concepción barrio	144	136	6	-	-	-	1	1	0.7	-	143
Río Cañas barrio	412	371	-	-	-	-	39	2	0.5	2	410
Las Piedras Municipio	34 485	28 926	2 371	110	60	16	1 634	1 368	4.0	875	34 246
Boquerón barrio	1 984	1 590	135	4	1	3	154	97	4.9	83	1 980
Boquerón comunidad	1 218	1 002	82	1	1	3	105	24	2.0	18	1 218
Ceiba barrio	1 557	1 350	72	6	5	-	64	60	3.9	15	1 535
Collores barrio	4 648	3 793	340	18	3	1	286	207	4.5	114	4 593
La Fermina comunidad (part)	1 206	912	85	11	-	-	107	91	7.5	50	1 165
Las Piedras zona urbana (part)	13	13	-	-	-	-	-	-	-	-	13
El Río barrio	4 918	4 200	300	8	2	4	277	127	2.6	82	4 886
Pueblito del Río comunidad	1 481	1 272	62	1	2	-	83	61	4.1	50	1 472
Las Piedras barrio-pueblo	1 911	1 575	174	9	1	1	90	61	3.2	27	1 902
Las Piedras zona urbana (part)	1 911	1 575	174	9	1	1	90	61	3.2	27	1 902
Montones barrio	6 096	5 134	416	28	4	6	188	320	5.2	235	6 060
Quebrada Arenas barrio	4 386	3 818	253	13	1	1	214	86	2.0	52	4 361
Las Piedras zona urbana (part)	1 247	1 051	86	4	-	-	78	28	2.2	14	1 233
Tejas barrio	8 985	7 466	681	24	43	-	361	410	4.6	267	8 929
Las Piedras zona urbana (part)	3 181	2 745	241	5	5	-	54	131	4.1	95	3 157
Loíza Municipio	32 537	9 679	18 838	211	75	18	1 806	1 910	5.9	1 110	32 343
Canóvanas barrio	7 699	4 685	2 136	34	15	5	308	516	6.7	390	7 631
Loíza barrio-pueblo	4 123	828	2 704	37	8	3	161	382	9.3	62	4 113
Loíza zona urbana	4 123	828	2 704	37	8	3	161	382	9.3	62	4 113
Medianía Alta barrio	9 482	1 871	6 449	63	36	1	677	385	4.1	250	9 429
Vieques comunidad	4 325	736	3 130	15	17	-	319	108	2.5	61	4 293
Medianía Baja barrio	8 911	1 958	5 718	67	13	9	587	559	6.3	386	8 865
Suárez comunidad	2 276	333	1 680	33	5	9	148	68	3.0	35	2 262
Torrecilla Alta barrio	-	-	-	-	-	-	-	-	(X)	-	-
Torrecilla Baja barrio	2 322	337	1 831	10	3	-	73	68	2.9	22	2 305
Luquillo Municipio	19 817	13 544	2 545	120	62	3	2 933	610	3.1	303	19 327
Juan Martín barrio	966	646	118	1	3	-	160	38	3.9	24	950
Luquillo barrio-pueblo	1 353	807	194	6	5	1	282	58	4.3	21	1 328
Luquillo zona urbana (part)	1 353	807	194	6	5	1	282	58	4.3	21	1 328
Mameyes I barrio	2 383	1 432	473	12	7	-	384	75	3.1	43	2 320
Playa Fortuna comunidad (part)	1 612	848	361	12	5	-	332	54	3.3	22	1 584
Mata de Plátano barrio	8 318	5 940	967	67	40	1	1 067	236	2.8	110	8 105
Luquillo zona urbana (part)	4 948	3 513	494	41	20	-	723	157	3.2	76	4 873
Playa Fortuna comunidad (part)	425	257	68	3	-	-	82	15	3.5	7	423
Pitahaya barrio	4 505	3 120	534	30	5	-	680	136	3.0	70	4 366
Luquillo zona urbana (part)	654	330	84	7	2	-	209	22	3.4	14	653
Ramos comunidad	2 004	1 447	272	10	-	-	218	57	2.8	22	1 973
Sabana barrio	2 292	1 599	259	4	2	1	360	67	2.9	35	2 258
Luquillo zona urbana (part)	992	590	128	1	1	1	253	18	1.8	11	984
Manatí Municipio	45 409	38 694	2 183	88	25	22	3 469	928	2.0	474	45 166
Bajura Adentro barrio	2 382	2 110	152	2	-	-	72	46	1.9	17	2 374
Bajura Afuera barrio	737	649	11	3	-	-	73	1	0.1	-	734
Manatí zona urbana (part)	362	300	4	3	-	-	55	-	-	-	362
Coto Norte barrio	11 311	9 947	647	24	4	7	496	186	1.6	95	11 276
Coto Norte comunidad (part)	932	825	41	2	-	-	57	7	0.8	2	932
Manatí zona urbana (part)	4 308	3 892	204	10	3	1	115	83	1.9	50	4 286
Coto Sur barrio	9 045	7 337	344	24	1	3	1 086	250	2.8	105	8 986
Manatí zona urbana (part)	4 341	3 525	192	23	1	-	494	106	2.4	60	4 294
Manatí barrio-pueblo	7 162	6 266	291	8	10	4	473	110	1.5	48	7 107
Manatí zona urbana (part)	7 162	6 266	291	8	10	4	473	110	1.5	48	7 107
Río Arriba Poniente barrio	1 769	1 642	27	3	2	-	54	41	2.3	29	1 757
Río Arriba Saliente barrio	3 119	2 763	118	3	2	-	174	59	1.9	41	3 107
Tierras Nuevas Poniente barrio	4 098	3 151	292	9	5	8	545	88	2.1	47	4 083
La Luisa comunidad	2 887	2 130	205	9	3	1	476	63	2.2	36	2 880
Tierras Nuevas Saliente barrio	5 786	4 829	301	12	1	-	496	147	2.5	92	5 742
Manatí zona urbana (part)	-	-	-	-	-	-	-	-	(X)	-	-
Tierras Nuevas Poniente comunidad	2 366	1 785	143	6	1	-	347	84	3.6	59	2 348
Maricao Municipio	6 449	5 824	194	10	1	-	204	216	3.3	142	6 393
Bucarabones barrio	50	45	2	-	-	-	-	3	6.0	3	50
Indiera Alta barrio	1 379	1 213	37	3	-	-	72	54	3.9	43	1 372
Indiera Baja barrio	783	721	19	1	-	-	29	13	1.7	9	777
Indiera Fría barrio	450	396	10	-	-	-	27	17	3.8	14	448
Maricao barrio-pueblo	891	806	31	-	-	-	18	36	4.0	14	883
Maricao zona urbana (part)	891	806	31	-	-	-	18	36	4.0	14	883
Maricao Afuera barrio	1 740	1 591	62	-	-	-	32	55	3.2	38	1 724
Maricao zona urbana (part)	232	227	3	-	-	-	2	-	-	-	231
Montoso barrio	1 156	1 052	33	6	1	-	26	38	3.3	21	1 139
Maunabo Municipio	12 741	7 665	3 170	49	69	11	913	864	6.8	616	12 670
Calzada barrio	1 262	478	467	7	-	6	158	146	11.6	104	1 257
Emajagua barrio	4 515	2 975	945	22	3	3	265	302	6.7	217	4 493
Emajagua comunidad	3 099	1 969	676	16	1	3	202	232	7.5	167	3 091
Maunabo zona urbana (part)	393	305	54	-	1	-	21	12	3.1	2	390
Lizas barrio	834	515	217	5	-	-	72	25	3.0	18	828
Matuyas Alto barrio	413	280	92	-	-	1	21	19	4.6	17	412
Matuyas Bajo barrio	274	199	63	-	-	-	11	1	0.4	-	269
Maunabo barrio-pueblo	395	289	73	-	7	1	14	11	2.8	-	390
Maunabo zona urbana (part)	395	289	73	-	7	1	14	11	2.8	-	390
Palo Seco barrio	1 849	1 010	474	6	19	-	191	149	8.1	101	1 842
Palo Seco comunidad	1 152	655	252	4	13	-	130	98	8.5	66	1 152
Quebrada Arenas barrio	2 060	1 263	516	9	2	-	122	148	7.2	115	2 043
Maunabo zona urbana (part)	1 287	734	371	7	2	-	58	115	8.9	92	1 270
Talante barrio	1 139	656	323	-	38	-	59	63	5.5	44	1 136
Maunabo zona urbana (part)	-	-	-	-	-	-	-	-	(X)	-	-

Table 3. **Race and Hispanic or Latino: 2000**—Con.

[For information on confidentiality protection, nonsampling error, and definitions, see text]

Not Hispanic or Latino										
	One race							Two or more races		**Puerto Rico** **Municipio** **Municipio Subdivision** **Place**
	White									
Total	Number	Percent of total population	Black or African American	American Indian and Alaska Native	Asian	Native Hawaiian and Other Pacific Islander	Some other race	Total	Two races excluding Some other race, and three or more races	
										Las Marías Municipio—Con.
1	1	0.2	-	-	-	-	-	-	-	Naranjales barrio
5	5	0.7	-	-	-	-	-	-	-	Palma Escrita barrio
1	1	0.7	-	-	-	-	-	-	-	Purísima Concepción barrio
2	2	0.5	-	-	-	-	-	-	-	Río Cañas barrio
239	195	0.6	11	1	10	5	1	16	6	Las Piedras Municipio
4	4	0.2	-	-	-	-	-	-	-	Boquerón barrio
-	-	-	-	-	-	-	-	-	-	Boquerón comunidad
22	18	1.2	1	-	2	-	-	1	-	Ceiba barrio
55	47	1.0	4	-	-	1	-	3	-	Collores barrio
41	34	2.8	4	-	-	-	-	3	-	La Fermina comunidad (part)
-	-	-	-	-	-	-	-	-	-	Las Piedras zona urbana (part)
32	24	0.5	1	-	1	2	-	4	-	El Río barrio
9	7	0.5	1	-	1	-	-	-	-	Pueblito del Río comunidad
9	8	0.4	1	-	-	-	-	-	-	Las Piedras barrio-pueblo
9	8	0.4	1	-	-	-	-	-	-	Las Piedras zona urbana (part)
36	33	0.5	1	1	-	1	-	-	-	Montones barrio
25	21	0.5	-	-	1	1	1	1	-	Quebrada Arenas barrio
14	13	1.0	-	-	-	-	-	1	-	Las Piedras zona urbana (part)
56	40	0.4	3	-	6	-	-	7	6	Tejas barrio
24	13	0.4	1	-	5	-	-	5	5	Las Piedras zona urbana (part)
194	76	0.2	73	12	12	-	3	18	11	Loíza Municipio
68	35	0.5	17	2	5	-	1	8	7	Canóvanas barrio
10	2	-	3	-	5	-	-	-	-	Loíza barrio-pueblo
10	2	-	3	-	5	-	-	-	-	Loíza zona urbana
53	9	0.1	30	6	-	-	2	6	1	Medianía Alta barrio
32	4	0.1	22	-	-	-	2	4	1	Vieques comunidad
46	20	0.2	16	4	2	-	-	4	3	Medianía Baja barrio
14	-	-	11	2	1	-	-	-	-	Suárez comunidad
-	-	(X)	-	-	-	-	-	-	-	Torrecilla Alta barrio
17	10	0.4	7	-	-	-	-	-	-	Torrecilla Baja barrio
490	386	1.9	44	2	22	1	11	24	11	Luquillo Municipio
16	8	0.8	3	-	3	-	-	2	-	Juan Martín barrio
25	18	1.3	4	-	2	1	-	-	-	Luquillo barrio-pueblo
25	18	1.3	4	-	2	1	-	-	-	Luquillo zona urbana (part)
63	48	2.0	6	-	1	-	7	1	1	Mameyes I barrio
28	26	1.6	1	-	-	-	1	-	-	Playa Fortuna comunidad (part)
213	167	2.0	17	-	14	-	2	13	5	Mata de Plátano barrio
75	43	0.9	14	-	7	-	2	9	3	Luquillo zona urbana (part)
2	1	0.2	1	-	-	-	-	-	-	Playa Fortuna comunidad (part)
139	121	2.7	12	2	1	-	-	3	-	Pitahaya barrio
1	1	0.2	-	-	-	-	-	-	-	Luquillo zona urbana (part)
31	18	0.9	10	-	-	-	-	3	-	Ramos comunidad
34	24	1.0	2	-	1	-	2	5	5	Sabana barrio
8	6	0.6	-	-	-	-	2	-	-	Luquillo zona urbana (part)
243	190	0.4	30	-	15	1	2	5	2	Manatí Municipio
8	8	0.3	-	-	-	-	-	-	-	Bajura Adentro barrio
3	3	0.4	-	-	-	-	-	-	-	Bajura Afuera barrio
-	-	-	-	-	-	-	-	-	-	Manatí zona urbana (part)
35	27	0.2	3	-	4	-	-	1	1	Coto Norte barrio
-	-	-	-	-	-	-	-	-	-	Coto Norte comunidad (part)
22	16	0.4	2	-	3	-	-	1	1	Manatí zona urbana (part)
59	50	0.6	8	-	-	-	-	1	-	Coto Sur barrio
47	40	0.9	7	-	-	-	-	-	-	Manatí zona urbana (part)
55	42	0.6	4	-	9	-	-	-	-	Manatí barrio-pueblo
55	42	0.6	4	-	9	-	-	-	-	Manatí zona urbana (part)
12	10	0.6	-	-	-	-	-	2	1	Río Arriba Poniente barrio
12	7	0.2	4	-	1	-	-	-	-	Río Arriba Saliente barrio
15	12	0.3	-	-	1	1	1	-	-	Tierras Nuevas Poniente barrio
7	5	0.2	-	-	1	1	-	-	-	La Luisa comunidad
44	31	0.5	11	-	-	-	1	1	-	Tierras Nuevas Saliente barrio
-	-	(X)	-	-	-	-	-	-	-	Manatí zona urbana (part)
18	7	0.3	9	-	-	-	1	1	-	Tierras Nuevas Poniente comunidad
56	52	0.8	1	1	1	-	-	1	-	Maricao Municipio
-	-	-	-	-	-	-	-	-	-	Bucarabones barrio
7	6	0.4	-	1	-	-	-	-	-	Indiera Alta barrio
6	6	0.8	-	-	-	-	-	-	-	Indiera Baja barrio
2	2	0.4	-	-	-	-	-	-	-	Indiera Fría barrio
8	6	0.7	1	-	-	-	-	1	-	Maricao barrio-pueblo
8	6	0.7	1	-	-	-	-	1	-	Maricao zona urbana (part)
16	16	0.9	-	-	-	-	-	-	-	Maricao Afuera barrio
1	1	0.4	-	-	-	-	-	-	-	Maricao zona urbana (part)
17	16	1.4	-	-	1	-	-	-	-	Montoso barrio
71	37	0.3	24	4	3	1	-	2	2	Maunabo Municipio
5	3	0.2	1	1	-	-	-	-	-	Calzada barrio
22	10	0.2	9	2	1	-	-	-	-	Emajagua barrio
8	3	0.1	4	1	-	-	-	-	-	Emajagua comunidad
3	-	-	3	-	-	-	-	-	-	Maunabo zona urbana (part)
6	5	0.6	1	-	-	-	-	-	-	Lizas barrio
1	-	-	-	-	-	-	-	1	1	Matuyas Alto barrio
5	5	1.8	-	-	-	-	-	-	-	Matuyas Bajo barrio
5	2	0.5	-	-	2	1	-	-	-	Maunabo barrio-pueblo
5	2	0.5	-	-	2	1	-	-	-	Maunabo zona urbana (part)
7	1	0.1	6	-	-	-	-	-	-	Palo Seco barrio
-	-	-	-	-	-	-	-	-	-	Palo Seco comunidad
17	9	0.4	6	1	-	-	-	1	1	Quebrada Arenas barrio
17	9	0.7	6	1	-	-	-	1	1	Maunabo zona urbana (part)
3	2	0.2	1	-	-	-	-	-	-	Talante barrio
-	-	(X)	-	-	-	-	-	-	-	Maunabo zona urbana (part)

Table 3. **Race and Hispanic or Latino: 2000**—Con.

[For information on confidentiality protection, nonsampling error, and definitions, see text]

Puerto Rico Municipio Municipio Subdivision Place	Total population	Race: One race: White	Black or African American	American Indian and Alaska Native	Asian	Native Hawaiian and Other Pacific Islander	Some other race	Two or more races: Number	Percent of total population	Two races excluding Some other race, and three or more races	Hispanic or Latino (of any race)
Mayagüez Municipio	98 434	81 971	5 530	268	266	25	4 881	5 493	5.6	4 566	97 467
Algarrobos barrio	4 792	3 958	254	24	12	4	281	259	5.4	172	4 713
Mayagüez zona urbana (part)	4 792	3 958	254	24	12	4	281	259	5.4	172	4 713
Bateyes barrio	1 205	1 109	36	1	23	3	11	22	1.8	10	1 193
Guanajibo barrio	7 165	6 181	391	16	14	-	281	282	3.9	226	7 102
Mayagüez zona urbana (part)	7 165	6 181	391	16	14	-	281	282	3.9	226	7 102
Isla de Mona e Islote Monito barrio	-	-	-	-	-	-	-	-	(X)	-	-
Juan Alonso barrio	1 371	1 236	39	3	3	-	55	35	2.6	22	1 339
Mayagüez zona urbana (part)	808	736	21	-	3	-	19	29	3.6	21	784
Leguísamo barrio	2 080	1 726	121	17	21	-	114	81	3.9	61	2 065
Limón barrio	1 622	1 319	55	1	7	-	120	120	7.4	108	1 609
Malezas barrio	1 143	1 070	21	1	-	-	40	11	1.0	9	1 140
Mayagüez barrio-pueblo	32 043	25 324	2 260	89	86	13	2 024	2 247	7.0	1 893	31 810
Mayagüez zona urbana (part)	32 043	25 324	2 260	89	86	13	2 024	2 247	7.0	1 893	31 810
Mayagüez Arriba barrio	6 098	4 962	321	23	12	-	321	459	7.5	395	6 012
Mayagüez zona urbana (part)	5 352	4 417	296	13	12	-	174	440	8.2	383	5 289
Miradero barrio	5 510	4 937	155	5	30	-	211	172	3.1	127	5 385
Mayagüez zona urbana (part)	5 510	4 937	155	5	30	-	211	172	3.1	127	5 385
Montoso barrio	1 118	956	73	-	3	-	34	52	4.7	49	1 104
Naranjales barrio	1 197	1 054	66	-	-	-	32	45	3.8	33	1 192
Quebrada Grande barrio	6 333	5 652	179	9	6	1	166	320	5.1	286	6 267
Mayagüez zona urbana (part)	5 559	4 916	168	7	3	1	162	302	5.4	271	5 504
Quemado barrio	3 017	2 632	120	5	2	1	123	134	4.4	121	3 004
Río Cañas Abajo barrio	2 318	1 896	78	8	6	-	107	223	9.6	212	2 265
Mayagüez zona urbana (part)	1 527	1 295	28	8	6	-	63	127	8.3	118	1 488
Río Cañas Arriba barrio	1 495	1 145	138	4	5	1	80	122	8.2	110	1 486
Río Hondo barrio	3 865	3 292	230	12	10	1	197	123	3.2	97	3 834
Mayagüez zona urbana (part)	2 975	2 518	193	12	10	-	157	85	2.9	64	2 944
Rosario barrio	1 630	1 445	41	3	-	-	35	106	6.5	89	1 624
Sábalos barrio	10 271	8 559	771	35	22	1	370	513	5.0	418	10 189
Mayagüez zona urbana (part)	10 271	8 559	771	35	22	1	370	513	5.0	418	10 189
Sabanetas barrio	4 161	3 518	181	12	4	-	279	167	4.0	128	4 134
Mayagüez zona urbana (part)	2 645	2 183	96	11	3	-	220	132	5.0	105	2 632
Moca Municipio	39 697	36 183	1 066	70	33	1	1 278	1 066	2.7	665	39 380
Aceitunas barrio	3 199	2 592	289	11	1	-	121	185	5.8	155	3 194
Aceitunas comunidad	1 688	1 440	108	10	-	-	59	71	4.2	52	1 687
Capá barrio	3 354	3 205	39	9	2	-	69	30	0.9	7	3 320
Centro barrio	1 139	1 039	59	3	-	1	27	10	0.9	7	1 134
Cerro Gordo barrio	3 875	3 637	45	4	3	-	114	72	1.9	25	3 841
Cruz barrio	1 147	1 044	21	-	-	-	72	10	0.9	4	1 141
Cuchillas barrio	4 507	4 079	78	3	3	-	186	158	3.5	118	4 479
Marías barrio	1 932	1 794	26	7	-	-	42	63	3.3	21	1 922
Moca barrio-pueblo	1 980	1 781	82	4	7	-	80	26	1.3	14	1 958
Moca zona urbana (part)	1 972	1 776	82	4	7	-	78	25	1.3	13	1 950
Naranjo barrio	2 690	2 509	42	5	6	-	76	52	1.9	23	2 652
Plata barrio	996	927	6	3	1	-	14	45	4.5	27	976
Pueblo barrio	6 600	5 923	185	10	2	-	273	207	3.1	148	6 530
Moca zona urbana (part)	2 785	2 455	80	4	1	-	95	150	5.4	107	2 747
Rocha barrio	3 707	3 343	119	8	6	-	117	114	3.1	51	3 681
Voladoras barrio	4 571	4 310	75	3	2	-	87	94	2.1	65	4 552
Morovis Municipio	29 965	27 917	894	61	21	7	643	422	1.4	266	29 770
Barahona barrio	4 410	4 130	167	4	-	1	56	52	1.2	30	4 364
Barahona comunidad	2 632	2 469	100	1	-	1	31	30	1.1	18	2 618
Cuchillas barrio	2 211	2 080	20	-	5	-	75	31	1.4	21	2 202
Fránquez barrio	4 205	3 904	122	17	3	-	100	59	1.4	36	4 191
Fránquez comunidad	2 021	1 883	52	5	3	-	52	26	1.3	11	2 011
Monte Llano barrio	2 781	2 581	99	6	4	-	34	57	2.0	36	2 762
Morovis zona urbana (part)	1 111	1 009	52	2	-	-	18	30	2.7	16	1 099
Morovis barrio-pueblo	1 004	956	20	-	1	1	17	9	0.9	8	1 000
Morovis zona urbana (part)	1 004	956	20	-	1	1	17	9	0.9	8	1 000
Morovis Norte barrio	3 257	3 059	81	5	1	-	77	34	1.0	15	3 210
Morovis zona urbana (part)	170	144	12	-	-	-	8	6	3.5	3	169
Morovis Sud barrio	3 595	3 317	114	13	3	4	78	66	1.8	46	3 591
Pasto barrio	777	743	11	-	-	-	13	10	1.3	3	771
Perchas barrio	1 354	1 255	53	-	-	-	30	16	1.2	12	1 345
Río Grande barrio	645	608	4	1	-	-	30	2	0.3	1	642
San Lorenzo barrio	844	809	11	-	-	-	19	5	0.6	5	837
Torrecillas barrio	739	711	21	-	-	-	4	3	0.4	-	734
Unibón barrio	3 495	3 181	136	13	3	1	91	70	2.0	48	3 479
Vaga barrio	648	583	35	2	1	-	19	8	1.2	5	642
Naguabo Municipio	23 753	18 073	2 523	85	63	12	2 107	890	3.7	496	23 510
Daguao barrio	2 186	1 299	559	18	8	-	224	78	3.6	47	2 167
Daguao comunidad	1 488	862	389	13	8	-	157	59	4.0	38	1 478
Roosevelt Roads comunidad (part)	-	-	-	-	-	-	-	-	(X)	-	-
Duque barrio	2 705	2 078	214	15	10	3	310	75	2.8	27	2 662
Duque comunidad	1 529	1 183	128	5	5	3	156	49	3.2	16	1 508
Naguabo zona urbana (part)	606	462	55	3	3	-	71	12	2.0	3	596
Húcares barrio	2 118	1 616	276	10	5	1	113	97	4.6	40	2 095
Maizales barrio	2 120	1 725	138	2	4	5	161	85	4.0	43	2 098
Naguabo zona urbana (part)	137	117	10	-	-	-	7	3	2.2	1	136
Mariana barrio	1 726	1 274	212	9	3	-	171	57	3.3	32	1 704
Naguabo barrio-pueblo	1 852	1 383	164	1	6	-	248	50	2.7	17	1 840
Naguabo zona urbana (part)	1 852	1 383	164	1	6	-	248	50	2.7	17	1 840
Peña Pobre barrio	3 872	3 293	187	7	5	-	212	168	4.3	113	3 845
Peña Pobre comunidad	1 024	839	62	-	1	-	46	76	7.4	61	1 016
Río barrio	3 010	2 142	370	7	2	-	370	119	4.0	60	2 978
Naguabo zona urbana (part)	1 837	1 377	176	2	-	-	229	53	2.9	23	1 824
Río Blanco barrio	3 235	2 602	236	3	18	3	232	141	4.4	105	3 215
Río Blanco comunidad	1 406	1 065	122	3	4	3	133	76	5.4	62	1 394
Santiago y Lima barrio	929	661	167	13	2	-	66	20	2.2	12	906

Table 3. **Race and Hispanic or Latino: 2000**—Con.

[For information on confidentiality protection, nonsampling error, and definitions, see text]

Not Hispanic or Latino										
	One race							Two or more races		**Puerto Rico** **Municipio** **Municipio Subdivision** **Place**
	White									
Total	Number	Percent of total population	Black or African American	American Indian and Alaska Native	Asian	Native Hawaiian and Other Pacific Islander	Some other race	Total	Two races excluding Some other race, and three or more races	
967	692	0.7	69	12	125	4	12	53	42	Mayagüez Municipio
79	65	1.4	3	-	7	-	-	4	2	Algarrobos barrio
79	65	1.4	3	-	7	-	-	4	2	Mayagüez zona urbana (part)
12	6	0.5	-	-	4	2	-	-	-	Bateyes barrio
63	41	0.6	2	1	14	-	-	5	5	Guanajibo barrio
63	41	0.6	2	1	14	-	-	5	5	Mayagüez zona urbana (part)
-	-	(X)	-	-	-	-	-	-	-	Isla de Mona e Islote Monito barrio
32	29	2.1	-	-	2	-	-	1	1	Juan Alonso barrio
24	22	2.7	-	-	2	-	-	-	-	Mayagüez zona urbana (part)
15	10	0.5	2	-	1	-	-	2	2	Leguísamo barrio
13	12	0.7	-	-	1	-	-	-	-	Limón barrio
3	3	0.3	-	-	-	-	-	-	-	Malezas barrio
233	164	0.5	19	5	26	2	1	16	13	Mayagüez barrio-pueblo
233	164	0.5	19	5	26	2	1	16	13	Mayagüez zona urbana (part)
86	48	0.8	20	-	11	-	5	2	2	Mayagüez Arriba barrio
63	40	0.7	10	-	11	-	-	2	2	Mayagüez zona urbana (part)
125	77	1.4	8	-	27	-	2	11	7	Miradero barrio
125	77	1.4	8	-	27	-	2	11	7	Mayagüez zona urbana (part)
14	11	1.0	-	-	3	-	-	-	-	Montoso barrio
5	3	0.3	2	-	-	-	-	-	-	Naranjales barrio
66	58	0.9	3	2	3	-	-	-	-	Quebrada Grande barrio
55	49	0.9	3	2	1	-	-	-	-	Mayagüez zona urbana (part)
13	12	0.4	-	-	-	-	-	1	1	Quemado barrio
53	42	1.8	2	2	6	-	-	1	-	Río Cañas Abajo barrio
39	29	1.9	1	2	6	-	-	1	-	Mayagüez zona urbana (part)
9	8	0.5	-	-	-	-	-	1	1	Río Cañas Arriba barrio
31	20	0.5	1	-	9	-	-	1	1	Río Hondo barrio
31	20	0.7	1	-	9	-	-	1	1	Mayagüez zona urbana (part)
6	4	0.2	2	-	-	-	-	-	-	Rosario barrio
82	61	0.6	4	2	8	-	1	6	5	Sábalos barrio
82	61	0.6	4	2	8	-	1	6	5	Mayagüez zona urbana (part)
27	18	0.4	1	-	3	-	3	2	2	Sabanetas barrio
13	8	0.3	-	-	3	-	-	2	2	Mayagüez zona urbana (part)
317	267	0.7	4	-	11	-	7	28	6	Moca Municipio
5	5	0.2	-	-	-	-	-	-	-	Aceitunas barrio
1	1	0.1	-	-	-	-	-	-	-	Aceitunas comunidad
34	26	0.8	-	-	-	-	-	8	-	Capá barrio
5	5	0.4	-	-	-	-	-	-	-	Centro barrio
34	32	0.8	-	-	-	-	2	-	-	Cerro Gordo barrio
6	6	0.5	-	-	-	-	-	-	-	Cruz barrio
28	24	0.5	-	-	2	-	-	2	1	Cuchillas barrio
10	10	0.5	-	-	-	-	-	-	-	Marías barrio
22	20	1.0	-	-	2	-	-	-	-	Moca barrio-pueblo
22	20	1.0	-	-	2	-	-	-	-	Moca zona urbana (part)
38	31	1.2	-	-	1	-	4	2	-	Naranjo barrio
20	16	1.6	-	-	-	-	-	4	2	Plata barrio
70	58	0.9	-	-	1	-	-	11	2	Pueblo barrio
38	28	1.0	-	-	1	-	-	9	-	Moca zona urbana (part)
26	21	0.6	1	-	3	-	1	-	-	Rocha barrio
19	13	0.3	3	-	2	-	-	1	1	Voladoras barrio
195	167	0.6	13	-	1	2	4	8	5	Morovis Municipio
46	44	1.0	1	-	-	1	-	-	-	Barahona barrio
14	12	0.5	1	-	-	1	-	-	-	Barahona comunidad
9	7	0.3	1	-	-	-	-	1	1	Cuchillas barrio
14	12	0.3	1	-	1	-	-	-	-	Fránquez barrio
10	8	0.4	1	-	1	-	-	-	-	Fránquez comunidad
19	15	0.5	-	-	-	-	-	4	4	Monte Llano barrio
12	8	0.7	-	-	-	-	-	4	4	Morovis zona urbana (part)
4	3	0.3	-	-	-	1	-	-	-	Morovis barrio-pueblo
4	3	0.3	-	-	-	1	-	-	-	Morovis zona urbana (part)
47	35	1.1	8	-	-	-	3	1	-	Morovis Norte barrio
1	1	0.6	-	-	-	-	-	-	-	Morovis zona urbana (part)
4	2	0.1	2	-	-	-	-	-	-	Morovis Sud barrio
6	6	0.8	-	-	-	-	-	-	-	Pasto barrio
9	9	0.7	-	-	-	-	-	-	-	Perchas barrio
3	3	0.5	-	-	-	-	-	-	-	Río Grande barrio
7	6	0.7	-	-	-	-	1	-	-	San Lorenzo barrio
5	5	0.7	-	-	-	-	-	-	-	Torrecillas barrio
16	16	0.5	-	-	-	-	-	-	-	Unibón barrio
6	4	0.6	-	-	-	-	-	2	-	Vaga barrio
243	163	0.7	24	5	14	4	7	26	20	Naguabo Municipio
19	8	0.4	2	1	-	-	7	1	-	Daguao barrio
10	4	0.3	1	-	-	-	4	1	-	Daguao comunidad
-	-	(X)	-	-	-	-	-	-	-	Roosevelt Roads comunidad (part)
43	33	1.2	-	-	4	3	-	3	1	Duque barrio
21	14	0.9	-	-	1	3	-	3	1	Duque comunidad
10	7	1.2	-	-	3	-	-	-	-	Naguabo zona urbana (part)
23	11	0.5	5	-	-	1	-	6	5	Húcares barrio
22	17	0.8	1	-	-	-	-	4	4	Maizales barrio
1	1	0.7	-	-	-	-	-	-	-	Naguabo zona urbana (part)
22	13	0.8	1	3	2	-	-	3	2	Mariana barrio
12	4	0.2	2	-	5	-	-	1	1	Naguabo barrio-pueblo
12	4	0.2	2	-	5	-	-	1	1	Naguabo zona urbana (part)
27	20	0.5	-	-	-	-	-	7	7	Peña Pobre barrio
8	1	0.1	-	-	-	-	-	7	7	Peña Pobre comunidad
32	24	0.8	5	1	1	-	-	1	-	Río barrio
13	13	0.7	-	-	-	-	-	-	-	Naguabo zona urbana (part)
20	14	0.4	5	-	1	-	-	-	-	Río Blanco barrio
12	6	0.4	5	-	1	-	-	-	-	Río Blanco comunidad
23	19	2.0	3	-	1	-	-	-	-	Santiago y Lima barrio

Table 3. **Race and Hispanic or Latino: 2000**—Con.

[For information on confidentiality protection, nonsampling error, and definitions, see text]

Puerto Rico Municipio Municipio Subdivision Place	Total population	Race									Hispanic or Latino (of any race)
		One race						Two or more races			
		White	Black or African American	American Indian and Alaska Native	Asian	Native Hawaiian and Other Pacific Islander	Some other race	Number	Percent of total population	Two races excluding Some other race, and three or more races	
Naranjito Municipio	29 709	27 328	839	72	23	7	668	772	2.6	525	29 565
Achiote barrio	4 310	4 043	90	16	2	1	87	71	1.6	62	4 288
Naranjito zona urbana (part)	692	655	8	12	1	-	10	6	0.9	5	688
Anones barrio	4 518	4 069	193	12	6	-	109	129	2.9	63	4 496
Cedro Abajo barrio	4 278	3 971	117	1	4	-	75	110	2.6	74	4 249
Cedro Arriba barrio	3 556	3 318	75	5	-	1	69	88	2.5	47	3 542
Guadiana barrio	3 931	3 635	93	6	4	-	112	81	2.1	58	3 921
Naranjito zona urbana (part)	89	78	2	4	1	-	1	3	3.4	2	89
Lomas barrio	4 126	3 688	153	15	3	2	73	192	4.7	149	4 102
Naranjito barrio-pueblo	1 150	1 033	33	13	3	-	52	16	1.4	8	1 142
Naranjito zona urbana (part)	1 150	1 033	33	13	3	-	52	16	1.4	8	1 142
Nuevo barrio	3 840	3 571	85	4	1	3	91	85	2.2	64	3 825
Orocovis Municipio	23 844	19 401	975	87	15	5	2 618	743	3.1	377	23 647
Ala de la Piedra barrio	418	358	21	-	-	-	17	22	5.3	11	415
Barros barrio	1 862	1 656	54	3	-	-	84	65	3.5	4	1 847
Bauta Abajo barrio	1 651	1 459	48	13	-	-	64	67	4.1	44	1 650
Bauta Arriba barrio	908	740	55	5	-	-	91	17	1.9	2	906
Bermejales barrio	570	424	7	3	-	-	104	32	5.6	12	564
Botijas barrio	3 794	2 975	115	12	-	4	485	203	5.4	142	3 758
Cacaos barrio	902	828	16	7	-	-	28	23	2.5	14	891
Collores barrio	137	124	2	-	-	-	5	6	4.4	4	137
Damián Abajo barrio	746	685	11	3	-	-	32	15	2.0	8	742
Damián Arriba barrio	893	777	37	2	-	-	53	24	2.7	15	889
Gato barrio	2 075	1 379	71	4	1	1	576	43	2.1	5	2 063
Mata de Cañas barrio	487	349	11	-	-	-	117	10	2.1	8	483
Orocovis barrio	3 373	2 731	131	12	5	-	423	71	2.1	32	3 344
Orocovis zona urbana (part)	58	57	-	1	-	-	-	-	-	-	58
Orocovis barrio-pueblo	851	660	37	5	-	-	122	27	3.2	9	843
Orocovis zona urbana (part)	851	660	37	5	-	-	122	27	3.2	9	843
Pellejas barrio	436	405	-	4	-	-	27	-	-	-	425
Sabana barrio	1 448	1 230	39	1	1	-	130	47	3.2	24	1 437
Saltos barrio	3 293	2 621	320	13	8	-	260	71	2.2	43	3 253
Patillas Municipio	20 152	13 633	2 482	95	23	7	1 452	2 460	12.2	2 200	20 011
Apeadero barrio	632	442	99	-	2	4	32	53	8.4	53	630
Bajo barrio	1 722	1 112	385	1	2	1	149	72	4.2	44	1 712
Lamboglia comunidad	1 121	685	274	1	-	1	113	47	4.2	26	1 111
Cacao Alto barrio	1 566	989	192	10	4	-	102	269	17.2	253	1 544
Patillas zona urbana (part)	786	518	108	2	3	-	52	103	13.1	100	781
Cacao Bajo barrio	1 425	934	231	6	4	-	77	173	12.1	130	1 418
Palmas comunidad (part)	233	196	17	2	-	-	8	10	4.3	6	232
Patillas zona urbana (part)	-	-	-	-	-	-	-	-	(X)	-	-
Egozcue barrio	52	11	3	-	-	-	-	38	73.1	38	52
Guardarraya barrio	2 013	1 284	262	26	4	-	286	151	7.5	122	2 007
Jacaboa barrio	1 143	753	158	4	5	-	141	82	7.2	72	1 137
Jagual barrio	498	255	54	-	-	-	21	168	33.7	160	497
Mamey barrio	2 533	1 733	312	16	2	-	113	357	14.1	337	2 517
Patillas zona urbana (part)	1 867	1 282	264	15	1	-	83	222	11.9	209	1 853
Marín barrio	1 882	1 293	114	5	-	1	111	358	19.0	336	1 862
Patillas zona urbana (part)	737	495	57	1	-	-	63	121	16.4	115	732
Mulas barrio	502	351	75	2	-	-	5	69	13.7	63	502
Muñoz Rivera barrio	743	591	35	-	-	-	55	62	8.3	59	735
Patillas barrio-pueblo	701	433	56	1	-	-	49	162	23.1	155	698
Patillas zona urbana (part)	701	433	56	1	-	-	49	162	23.1	155	698
Pollos barrio	3 409	2 428	399	16	-	1	254	311	9.1	267	3 370
Quebrada Arriba barrio	843	686	39	1	-	-	21	96	11.4	82	842
Ríos barrio	488	338	68	7	-	-	36	39	8.0	29	488
Peñuelas Municipio	26 719	22 244	1 206	83	16	1	2 523	646	2.4	351	26 544
Barreal barrio	267	228	7	-	-	-	20	12	4.5	7	266
Coto barrio	1 244	1 028	61	2	-	-	132	21	1.7	13	1 235
Peñuelas zona urbana (part)	904	753	44	1	-	-	87	19	2.1	12	896
Cuebas barrio	430	378	17	-	-	-	23	12	2.8	10	426
Encarnación barrio	1 344	1 096	82	5	1	1	129	30	2.2	8	1 336
Tallaboa comunidad	1 150	932	60	5	-	1	124	28	2.4	8	1 147
Jaguas barrio	2 662	2 366	138	21	-	-	116	21	0.8	12	2 644
Peñuelas zona urbana (part)	1 516	1 329	89	21	-	-	57	20	1.3	11	1 504
Macaná barrio	826	752	18	1	-	-	35	20	2.4	3	822
Peñuelas barrio-pueblo	1 609	1 372	50	1	4	-	139	43	2.7	19	1 591
Peñuelas zona urbana (part)	1 609	1 372	50	1	4	-	139	43	2.7	19	1 591
Quebrada Ceiba barrio	5 345	4 182	283	13	4	-	699	164	3.1	99	5 304
Peñuelas zona urbana (part)	2 683	2 095	157	12	4	-	300	115	4.3	86	2 648
Tallaboa Alta comunidad (part)	1 162	832	80	1	-	-	229	20	1.7	5	1 157
Rucio barrio	1 124	989	19	9	-	-	79	28	2.5	11	1 113
Santo Domingo barrio	6 792	5 499	391	25	7	-	676	194	2.9	111	6 766
Santo Domingo comunidad	3 633	2 935	185	17	1	-	389	106	2.9	55	3 624
Tallaboa Alta barrio	4 037	3 427	105	6	-	-	401	98	2.4	58	4 006
Tallaboa Alta comunidad (part)	1 081	976	33	-	-	-	62	10	0.9	3	1 065
Tallaboa Poniente barrio	697	635	9	-	-	-	50	3	0.4	-	693
Tallaboa Saliente barrio	342	292	26	-	-	-	24	-	-	-	342
Ponce Municipio	186 475	155 907	9 924	566	247	145	10 059	9 627	5.2	7 696	184 602
Anón barrio	1 669	1 357	46	8	1	1	89	167	10.0	153	1 664
Bucaná barrio	3 963	3 448	193	3	2	1	227	89	2.2	58	3 919
Ponce zona urbana (part)	3 963	3 448	193	3	2	1	227	89	2.2	58	3 919
Canas barrio	34 065	28 597	1 310	105	43	20	1 516	2 474	7.3	2 120	33 764
Ponce zona urbana (part)	28 777	24 041	1 159	91	37	19	1 349	2 081	7.2	1 790	28 546
Canas Urbano barrio	21 482	18 523	858	32	54	64	1 134	817	3.8	568	21 178
Ponce zona urbana (part)	21 482	18 523	858	32	54	64	1 134	817	3.8	568	21 178
Capitanejo barrio	1 404	981	208	2	1	1	191	20	1.4	11	1 400
Capitanejo comunidad (part)	580	445	78	2	1	1	44	9	1.6	4	579
Cerrillos barrio	4 284	3 719	158	8	2	-	251	146	3.4	101	4 236
Ponce zona urbana (part)	3 085	2 736	84	4	2	-	150	109	3.5	78	3 044
Coto Laurel barrio	5 285	4 295	287	19	1	1	457	225	4.3	178	5 237

Table 3. **Race and Hispanic or Latino: 2000**—Con.

[For information on confidentiality protection, nonsampling error, and definitions, see text]

Not Hispanic or Latino										
	One race							Two or more races		**Puerto Rico** **Municipio** **Municipio Subdivision** **Place**
	White									
Total	Number	Percent of total population	Black or African American	American Indian and Alaska Native	Asian	Native Hawaiian and Other Pacific Islander	Some other race	Total	Two races excluding Some other race, and three or more races	
144	127	0.4	3	1	8	1	-	4	1	Naranjito Municipio
22	19	0.4	1	-	1	-	-	1	-	Achiote barrio
4	3	0.4	-	-	1	-	-	-	-	Naranjito zona urbana (part)
22	19	0.4	2	-	-	-	-	1	1	Anones barrio
29	25	0.6	-	-	4	-	-	-	-	Cedro Abajo barrio
14	13	0.4	-	-	-	1	-	-	-	Cedro Arriba barrio
10	10	0.3	-	-	-	-	-	-	-	Guadiana barrio
-	-	-	-	-	-	-	-	-	-	Naranjito zona urbana (part)
24	23	0.6	-	-	1	-	-	-	-	Lomas barrio
8	6	0.5	-	-	2	-	-	-	-	Naranjito barrio-pueblo
8	6	0.5	-	-	2	-	-	-	-	Naranjito zona urbana (part)
15	12	0.3	-	1	-	-	-	2	-	Nuevo barrio
197	179	0.8	2	5	1	1	-	9	7	Orocovis Municipio
3	3	0.7	-	-	-	-	-	-	-	Ala de la Piedra barrio
15	15	0.8	-	-	-	-	-	-	-	Barros barrio
1	1	0.1	-	-	-	-	-	-	-	Bauta Abajo barrio
2	2	0.2	-	-	-	-	-	-	-	Bauta Arriba barrio
6	6	1.1	-	-	-	-	-	-	-	Bermejales barrio
36	33	0.9	-	-	-	-	-	3	3	Botijas barrio
11	11	1.2	-	-	-	-	-	-	-	Cacaos barrio
-	-	-	-	-	-	-	-	-	-	Collores barrio
4	3	0.4	-	1	-	-	-	-	-	Damián Abajo barrio
4	4	0.4	-	-	-	-	-	-	-	Damián Arriba barrio
12	10	0.5	-	-	1	1	-	-	-	Gato barrio
4	4	0.8	-	-	-	-	-	-	-	Mata de Cañas barrio
29	24	0.7	1	-	-	-	-	4	4	Orocovis barrio
-	-	-	-	-	-	-	-	-	-	Orocovis zona urbana (part)
8	4	0.5	-	4	-	-	-	-	-	Orocovis barrio-pueblo
8	4	0.5	-	4	-	-	-	-	-	Orocovis zona urbana (part)
11	11	2.5	-	-	-	-	-	-	-	Pellejas barrio
11	10	0.7	-	-	-	-	-	1	-	Sabana barrio
40	38	1.2	1	-	-	-	-	1	-	Saltos barrio
141	130	0.6	4	2	-	1	-	4	4	Patillas Municipio
2	2	0.3	-	-	-	-	-	-	-	Apeadero barrio
10	10	0.6	-	-	-	-	-	-	-	Bajo barrio
10	10	0.9	-	-	-	-	-	-	-	Lamboglia comunidad
22	19	1.2	3	-	-	-	-	-	-	Cacao Alto barrio
5	5	0.6	-	-	-	-	-	-	-	Patillas zona urbana (part)
7	7	0.5	-	-	-	-	-	-	-	Cacao Bajo barrio
1	1	0.4	-	-	-	-	-	-	-	Palmas comunidad (part)
-	-	(X)	-	-	-	-	-	-	-	Patillas zona urbana (part)
-	-	-	-	-	-	-	-	-	-	Egozcue barrio
6	6	0.3	-	-	-	-	-	-	-	Guardarraya barrio
6	6	0.5	-	-	-	-	-	-	-	Jacaboa barrio
1	1	0.2	-	-	-	-	-	-	-	Jagual barrio
16	14	0.6	-	1	-	-	-	1	1	Mamey barrio
14	13	0.7	-	-	-	-	-	1	1	Patillas zona urbana (part)
20	19	1.0	-	1	-	-	-	-	-	Marín barrio
5	4	0.5	-	1	-	-	-	-	-	Patillas zona urbana (part)
-	-	-	-	-	-	-	-	-	-	Mulas barrio
8	8	1.1	-	-	-	-	-	-	-	Muñoz Rivera barrio
3	3	0.4	-	-	-	-	-	-	-	Patillas barrio-pueblo
3	3	0.4	-	-	-	-	-	-	-	Patillas zona urbana (part)
39	34	1.0	1	-	-	1	-	3	3	Pollos barrio
1	1	0.1	-	-	-	-	-	-	-	Quebrada Arriba barrio
-	-	-	-	-	-	-	-	-	-	Ríos barrio
175	152	0.6	8	5	4	-	2	4	-	Peñuelas Municipio
1	1	0.4	-	-	-	-	-	-	-	Barreal barrio
9	6	0.5	3	-	-	-	-	-	-	Coto barrio
8	5	0.6	3	-	-	-	-	-	-	Peñuelas zona urbana (part)
4	4	0.9	-	-	-	-	-	-	-	Cuebas barrio
8	6	0.4	-	-	1	-	-	1	-	Encarnación barrio
3	2	0.2	-	-	-	-	-	1	-	Tallaboa comunidad
18	14	0.5	4	-	-	-	-	-	-	Jaguas barrio
12	9	0.6	3	-	-	-	-	-	-	Peñuelas zona urbana (part)
4	2	0.2	1	-	-	-	-	1	-	Macaná barrio
18	15	0.9	-	-	3	-	-	-	-	Peñuelas barrio-pueblo
18	15	0.9	-	-	3	-	-	-	-	Peñuelas zona urbana (part)
41	41	0.8	-	-	-	-	-	-	-	Quebrada Ceiba barrio
35	35	1.3	-	-	-	-	-	-	-	Peñuelas zona urbana (part)
5	5	0.4	-	-	-	-	-	-	-	Tallaboa Alta comunidad (part)
11	11	1.0	-	-	-	-	-	-	-	Rucio barrio
26	18	0.3	-	5	-	-	1	2	-	Santo Domingo barrio
9	8	0.2	-	-	-	-	1	-	-	Santo Domingo comunidad
31	30	0.7	-	-	-	-	1	-	-	Tallaboa Alta barrio
16	16	1.5	-	-	-	-	-	-	-	Tallaboa Alta comunidad (part)
4	4	0.6	-	-	-	-	-	-	-	Tallaboa Poniente barrio
-	-	-	-	-	-	-	-	-	-	Tallaboa Saliente barrio
1 873	1 382	0.7	85	19	125	83	9	170	92	Ponce Municipio
5	4	0.2	-	-	-	1	-	-	-	Anón barrio
44	41	1.0	-	-	2	1	-	-	-	Bucaná barrio
44	41	1.0	-	-	2	1	-	-	-	Ponce zona urbana (part)
301	222	0.7	5	4	21	10	1	38	26	Canas barrio
231	164	0.6	5	2	15	9	1	35	23	Ponce zona urbana (part)
304	191	0.9	12	1	38	44	-	18	7	Canas Urbano barrio
304	191	0.9	12	1	38	44	-	18	7	Ponce zona urbana (part)
4	1	0.1	2	-	1	-	-	-	-	Capitanejo barrio
1	-	-	-	-	1	-	-	-	-	Capitanejo comunidad (part)
48	40	0.9	-	-	-	-	-	8	1	Cerrillos barrio
41	34	1.1	-	-	-	-	-	7	1	Ponce zona urbana (part)
48	41	0.8	-	-	-	-	-	7	6	Coto Laurel barrio

Table 3. **Race and Hispanic or Latino: 2000**—Con.

[For information on confidentiality protection, nonsampling error, and definitions, see text]

Puerto Rico Municipio Municipio Subdivision Place	Total population	Race: One race: White	Black or African American	American Indian and Alaska Native	Asian	Native Hawaiian and Other Pacific Islander	Some other race	Two or more races: Number	Percent of total population	Two races excluding Some other race, and three or more races	Hispanic or Latino (of any race)
Ponce Municipio—Con.											
Coto Laurel barrio—Con.											
Coto Laurel comunidad	3 606	2 952	201	16	-	1	257	179	5.0	161	3 594
Ponce zona urbana (part)	466	428	16	-	-	-	7	15	3.2	12	439
Cuarto barrio	3 011	2 155	406	19	3	4	148	276	9.2	245	2 994
Ponce zona urbana (part)	3 011	2 155	406	19	3	4	148	276	9.2	245	2 994
Guaraguao barrio	1 017	904	39	2	-	-	62	10	1.0	5	1 012
Machuelo Abajo barrio	13 302	11 141	607	49	21	3	958	523	3.9	408	13 120
Ponce zona urbana (part)	13 302	11 141	607	49	21	3	958	523	3.9	408	13 120
Machuelo Arriba barrio	13 727	11 781	631	47	3	-	645	620	4.5	490	13 584
Ponce zona urbana (part)	9 085	7 943	433	27	3	-	292	387	4.3	315	8 970
Magueyes barrio	6 134	5 488	189	22	2	-	287	146	2.4	86	6 081
Ponce zona urbana (part)	5 518	4 930	178	14	-	-	264	132	2.4	80	5 471
Magueyes Urbano barrio	1 332	1 138	37	-	3	-	123	31	2.3	18	1 313
Ponce zona urbana (part)	1 332	1 138	37	-	3	-	123	31	2.3	18	1 313
Maragüez barrio	754	651	28	-	-	-	54	21	2.8	18	749
Marueño barrio	1 474	1 349	38	6	1	-	40	40	2.7	24	1 470
Marueño comunidad	913	825	35	4	1	-	31	17	1.9	8	911
Ponce zona urbana (part)	4	4	-	-	-	-	-	-	-	-	4
Monte Llano barrio	462	408	7	-	-	2	13	32	6.9	32	460
Playa barrio	16 926	13 441	1 109	62	44	8	1 087	1 175	6.9	959	16 755
Ponce zona urbana (part)	16 926	13 441	1 109	62	44	8	1 087	1 175	6.9	959	16 755
Portugués barrio	4 882	3 746	347	25	-	-	373	391	8.0	313	4 859
Ponce zona urbana (part)	2 702	2 055	155	17	-	-	162	313	11.6	278	2 690
Portugués Urbano barrio	5 886	5 124	253	33	2	2	308	164	2.8	115	5 842
Ponce zona urbana (part)	5 886	5 124	253	33	2	2	308	164	2.8	115	5 842
Primero barrio	3 550	2 992	199	22	5	7	126	199	5.6	178	3 504
Ponce zona urbana (part)	3 550	2 992	199	22	5	7	126	199	5.6	178	3 504
Quebrada Limón barrio	804	716	13	1	6	-	53	15	1.9	10	798
Ponce zona urbana (part)	214	175	4	-	-	-	27	8	3.7	4	214
Quinto barrio	724	631	48	2	-	-	23	20	2.8	18	715
Ponce zona urbana (part)	724	631	48	2	-	-	23	20	2.8	18	715
Real barrio	3 139	2 668	130	4	-	3	203	131	4.2	100	3 110
Sabanetas barrio	6 420	5 309	521	18	4	1	389	178	2.8	104	6 381
Ponce zona urbana (part)	6 312	5 227	517	18	4	1	374	171	2.7	102	6 275
San Antón barrio	11 271	9 504	840	31	29	4	284	579	5.1	500	11 062
Ponce zona urbana (part)	11 271	9 504	840	31	29	4	284	579	5.1	500	11 062
San Patricio barrio	465	394	12	-	-	-	37	22	4.7	22	462
Segundo barrio	11 321	9 328	875	23	6	21	474	594	5.2	464	11 251
Ponce zona urbana (part)	11 321	9 328	875	23	6	21	474	594	5.2	464	11 251
Sexto barrio	4 745	3 839	267	15	7	1	324	292	6.2	211	4 718
Ponce zona urbana (part)	4 745	3 839	267	15	7	1	324	292	6.2	211	4 718
Tercero barrio	773	531	40	2	7	-	24	169	21.9	158	771
Ponce zona urbana (part)	773	531	40	2	7	-	24	169	21.9	158	771
Tibes barrio	866	789	30	2	-	-	26	19	2.2	10	865
Ponce zona urbana (part)	8	5	-	-	-	-	-	3	37.5	3	8
Vayas barrio	1 338	960	198	4	-	1	133	42	3.1	19	1 328
Ponce zona urbana (part)	581	539	13	-	-	-	14	15	2.6	6	576
Quebradillas Municipio	25 450	23 970	396	31	17	9	638	389	1.5	202	25 280
Cacao barrio	5 819	5 513	96	13	2	5	123	67	1.2	43	5 784
Quebradillas zona urbana (part)	1 717	1 619	40	2	-	5	21	30	1.7	26	1 703
San Antonio comunidad	1 203	1 136	10	-	-	-	53	4	0.3	1	1 190
Charcas barrio	403	391	3	-	-	-	-	9	2.2	-	403
Cocos barrio	4 569	4 347	32	6	2	-	106	76	1.7	42	4 545
Guajataca barrio	1 622	1 548	13	-	-	-	47	14	0.9	6	1 616
Quebradillas barrio-pueblo	1 402	1 272	29	-	-	1	62	38	2.7	21	1 393
Quebradillas zona urbana (part)	1 402	1 272	29	-	-	1	62	38	2.7	21	1 393
San Antonio barrio	5 262	4 982	104	2	1	2	111	60	1.1	31	5 244
Cacao comunidad	2 068	1 921	53	2	-	1	67	24	1.2	10	2 056
San José barrio	2 532	2 359	27	7	3	1	65	70	2.8	33	2 513
Terranova barrio	3 841	3 558	92	3	9	-	124	55	1.4	26	3 782
Quebradillas zona urbana (part)	2 200	2 049	55	2	5	-	39	50	2.3	25	2 161
Rincón Municipio	14 767	13 381	376	35	15	1	486	473	3.2	328	14 418
Atalaya barrio	824	720	40	2	-	-	20	42	5.1	33	819
Barrero barrio	1 019	945	12	-	-	-	27	35	3.4	14	1 008
Calvache barrio	2 169	1 966	60	4	-	-	96	43	2.0	20	2 148
Stella comunidad (part)	322	275	15	1	-	-	31	-	-	-	308
Cruces barrio	1 296	1 199	31	2	-	1	49	14	1.1	6	1 272
Ensenada barrio	1 301	1 193	38	7	-	-	24	39	3.0	33	1 222
Rincón zona urbana (part)	384	345	14	5	-	-	1	19	4.9	14	368
Jagüey barrio	865	789	24	-	-	-	32	20	2.3	12	851
Pueblo barrio	3 393	3 042	86	9	3	-	125	128	3.8	92	3 339
Rincón zona urbana (part)	22	22	-	-	-	-	-	-	-	-	22
Stella comunidad (part)	971	836	22	5	1	-	64	43	4.4	30	960
Puntas barrio	1 679	1 515	30	-	7	-	43	84	5.0	59	1 564
Rincón barrio-pueblo	1 030	917	26	5	5	-	37	40	3.9	37	1 013
Rincón zona urbana (part)	1 030	917	26	5	5	-	37	40	3.9	37	1 013
Río Grande barrio	1 191	1 095	29	6	-	-	33	28	2.4	22	1 182
Río Grande Municipio	52 362	34 577	8 445	244	357	10	6 630	2 099	4.0	1 072	51 721
Ciénaga Alta barrio	4 606	3 010	887	16	34	-	543	116	2.5	60	4 589
Ciénaga Baja barrio	18 220	11 248	3 369	111	191	5	2 398	898	4.9	458	18 073
La Dolores comunidad	3 534	1 941	700	24	114	1	612	142	4.0	32	3 509
Río Grande zona urbana (part)	10 277	6 968	1 797	43	46	4	869	550	5.4	369	10 169
Guzmán Abajo barrio	6 614	4 376	974	47	49	1	776	391	5.9	201	6 563
Bartolo comunidad	1 260	802	257	11	16	-	103	71	5.6	47	1 249
Río Grande zona urbana (part)	468	340	82	3	3	-	32	8	1.7	8	468
Guzmán Arriba barrio	928	777	63	3	5	1	49	30	3.2	23	915
Herreras barrio	839	448	142	3	-	-	192	54	6.4	19	833
Río Grande zona urbana (part)	774	397	139	3	-	-	183	52	6.7	18	768
Jiménez barrio	2 903	2 206	302	11	25	-	261	98	3.4	45	2 845
Mameyes II barrio	2 919	2 135	341	5	7	2	360	69	2.4	33	2 835
Palmer comunidad (part)	1 126	611	233	5	1	1	232	43	3.8	17	1 123

Table 3. **Race and Hispanic or Latino: 2000**—Con.

[For information on confidentiality protection, nonsampling error, and definitions, see text]

Not Hispanic or Latino										Puerto Rico Municipio Municipio Subdivision Place
	One race							Two or more races		
	White									
Total	Number	Percent of total population	Black or African American	American Indian and Alaska Native	Asian	Native Hawaiian and Other Pacific Islander	Some other race	Total	Two races excluding Some other race, and three or more races	
										Ponce Municipio—Con.
										Coto Laurel barrio—Con.
12	11	0.3	-	-	-	-	-	1	-	Coto Laurel comunidad
27	21	4.5	-	-	-	-	-	6	6	Ponce zona urbana (part)
17	11	0.4	5	-	-	-	-	1	1	Cuarto barrio
17	11	0.4	5	-	-	-	-	1	1	Ponce zona urbana (part)
5	3	0.3	-	-	-	-	-	2	2	Guaraguao barrio
182	146	1.1	10	1	13	-	-	12	8	Machuelo Abajo barrio
182	146	1.1	10	1	13	-	-	12	8	Ponce zona urbana (part)
143	131	1.0	2	1	2	-	-	7	6	Machuelo Arriba barrio
115	107	1.2	2	1	2	-	-	3	2	Ponce zona urbana (part)
53	38	0.6	2	4	-	-	-	9	7	Magueyes barrio
47	32	0.6	2	4	-	-	-	9	7	Ponce zona urbana (part)
19	16	1.2	-	-	3	-	-	-	-	Magueyes Urbano barrio
19	16	1.2	-	-	3	-	-	-	-	Ponce zona urbana (part)
5	5	0.7	-	-	-	-	-	-	-	Maragüez barrio
4	2	0.1	-	1	1	-	-	-	-	Marueño barrio
2	-	-	-	1	1	-	-	-	-	Marueño comunidad
-	-	-	-	-	-	-	-	-	-	Ponce zona urbana (part)
2	2	0.4	-	-	-	-	-	-	-	Monte Llano barrio
171	95	0.6	10	2	18	5	8	33	8	Playa barrio
171	95	0.6	10	2	18	5	8	33	8	Ponce zona urbana (part)
23	18	0.4	3	-	-	-	-	2	-	Portugués barrio
12	10	0.4	1	-	-	-	-	1	-	Ponce zona urbana (part)
44	42	0.7	-	-	-	1	-	1	1	Portugués Urbano barrio
44	42	0.7	-	-	-	1	-	1	1	Ponce zona urbana (part)
46	28	0.8	6	-	1	4	-	7	6	Primero barrio
46	28	0.8	6	-	1	4	-	7	6	Ponce zona urbana (part)
6	6	0.7	-	-	-	-	-	-	-	Quebrada Limón barrio
-	-	-	-	-	-	-	-	-	-	Ponce zona urbana (part)
9	7	1.0	-	1	-	-	-	1	1	Quinto barrio
9	7	1.0	-	1	-	-	-	1	1	Ponce zona urbana (part)
29	28	0.9	-	-	-	1	-	-	-	Real barrio
39	35	0.5	1	-	2	-	-	1	-	Sabanetas barrio
37	33	0.5	1	-	2	-	-	1	-	Ponce zona urbana (part)
209	156	1.4	21	-	19	3	-	10	9	San Antón barrio
209	156	1.4	21	-	19	3	-	10	9	Ponce zona urbana (part)
3	3	0.6	-	-	-	-	-	-	-	San Patricio barrio
70	46	0.4	-	4	4	12	-	4	3	Segundo barrio
70	46	0.4	-	4	4	12	-	4	3	Ponce zona urbana (part)
27	17	0.4	2	-	-	-	-	8	-	Sexto barrio
27	17	0.4	2	-	-	-	-	8	-	Ponce zona urbana (part)
2	2	0.3	-	-	-	-	-	-	-	Tercero barrio
2	2	0.3	-	-	-	-	-	-	-	Ponce zona urbana (part)
1	1	0.1	-	-	-	-	-	-	-	Tibes barrio
-	-	-	-	-	-	-	-	-	-	Ponce zona urbana (part)
10	4	0.3	4	-	-	1	-	1	-	Vayas barrio
5	3	0.5	1	-	-	-	-	1	-	Ponce zona urbana (part)
170	144	0.6	5	2	12	1	1	5	3	Quebradillas Municipio
35	33	0.6	2	-	-	-	-	-	-	Cacao barrio
14	12	0.7	2	-	-	-	-	-	-	Quebradillas zona urbana (part)
13	13	1.1	-	-	-	-	-	-	-	San Antonio comunidad
-	-	-	-	-	-	-	-	-	-	Charcas barrio
24	20	0.4	-	1	2	-	1	-	-	Cocos barrio
6	5	0.3	-	-	-	-	-	1	-	Guajataca barrio
9	8	0.6	-	-	-	-	-	1	1	Quebradillas barrio-pueblo
9	8	0.6	-	-	-	-	-	1	1	Quebradillas zona urbana (part)
18	18	0.3	-	-	-	-	-	-	-	San Antonio barrio
12	12	0.6	-	-	-	-	-	-	-	Cacao comunidad
19	12	0.5	2	-	1	1	-	3	2	San José barrio
59	48	1.2	1	1	9	-	-	-	-	Terranova barrio
39	34	1.5	-	-	5	-	-	-	-	Quebradillas zona urbana (part)
349	313	2.1	6	2	2	1	1	24	20	Rincón Municipio
5	5	0.6	-	-	-	-	-	-	-	Atalaya barrio
11	11	1.1	-	-	-	-	-	-	-	Barrero barrio
21	21	1.0	-	-	-	-	-	-	-	Calvache barrio
14	14	4.3	-	-	-	-	-	-	-	Stella comunidad (part)
24	22	1.7	-	-	-	1	-	1	1	Cruces barrio
79	67	5.1	2	2	-	-	1	7	7	Ensenada barrio
16	11	2.9	-	2	-	-	-	3	3	Rincón zona urbana (part)
14	12	1.4	-	-	-	-	-	2	2	Jagüey barrio
54	47	1.4	2	-	1	-	-	4	4	Pueblo barrio
-	-	-	-	-	-	-	-	-	-	Rincón zona urbana (part)
11	11	1.1	-	-	-	-	-	-	-	Stella comunidad (part)
115	106	6.3	1	-	-	-	-	8	4	Puntas barrio
17	13	1.3	1	-	1	-	-	2	2	Rincón barrio-pueblo
17	13	1.3	1	-	1	-	-	2	2	Rincón zona urbana (part)
9	9	0.8	-	-	-	-	-	-	-	Río Grande barrio
641	468	0.9	94	7	27	3	3	39	17	Río Grande Municipio
17	13	0.3	1	1	1	-	-	1	1	Ciénaga Alta barrio
147	77	0.4	29	4	10	2	2	23	9	Ciénaga Baja barrio
25	19	0.5	2	3	-	1	-	-	-	La Dolores comunidad
108	51	0.5	23	-	10	1	-	23	9	Río Grande zona urbana (part)
51	44	0.7	6	1	-	-	-	-	-	Guzmán Abajo barrio
11	9	0.7	1	1	-	-	-	-	-	Bartolo comunidad
-	-	-	-	-	-	-	-	-	-	Río Grande zona urbana (part)
13	12	1.3	1	-	-	-	-	-	-	Guzmán Arriba barrio
6	2	0.2	-	-	-	-	-	4	-	Herreras barrio
6	2	0.3	-	-	-	-	-	4	-	Río Grande zona urbana (part)
58	54	1.9	2	-	1	-	1	-	-	Jiménez barrio
84	71	2.4	10	-	2	-	-	1	1	Mameyes II barrio
3	2	0.2	1	-	-	-	-	-	-	Palmer comunidad (part)

Table 3. **Race and Hispanic or Latino: 2000**—Con.

[For information on confidentiality protection, nonsampling error, and definitions, see text]

Puerto Rico Municipio Municipio Subdivision Place	Total population	Race: One race: White	Black or African American	American Indian and Alaska Native	Asian	Native Hawaiian and Other Pacific Islander	Some other race	Two or more races: Number	Percent of total population	Two races excluding Some other race, and three or more races	Hispanic or Latino (of any race)
Río Grande Municipio—Con.											
Río Grande barrio-pueblo	1 948	1 255	365	3	1	1	225	98	5.0	62	1 936
Río Grande zona urbana (part)	1 948	1 255	365	3	1	1	225	98	5.0	62	1 936
Zarzal barrio	13 385	9 122	2 002	45	45	-	1 826	345	2.6	171	13 132
Hato Candal comunidad	2 453	1 523	484	2	8	-	375	61	2.5	25	2 439
Palmer comunidad (part)	79	29	24	4	-	-	21	1	1.3	1	79
Sabana Grande Municipio	25 935	22 983	763	82	12	3	1 395	697	2.7	431	25 787
Machuchal barrio	4 892	4 396	103	4	1	-	264	124	2.5	60	4 868
Liborio Negrón Torres comunidad	1 303	1 190	16	-	-	-	51	46	3.5	20	1 298
Sabana Grande zona urbana (part)	491	474	1	-	1	-	12	3	0.6	1	490
Rayo barrio	2 634	2 356	62	3	7	-	116	90	3.4	71	2 618
Sabana Grande zona urbana (part)	74	67	-	-	6	-	-	1	1.4	-	68
Rincón barrio	3 997	3 539	124	9	-	-	241	84	2.1	44	3 983
Sabana Grande zona urbana (part)	794	702	36	2	-	-	44	10	1.3	-	789
Sabana Grande barrio-pueblo	1 807	1 535	59	9	-	1	120	83	4.6	52	1 781
Sabana Grande zona urbana (part)	1 807	1 535	59	9	-	1	120	83	4.6	52	1 781
Santana barrio	7 667	6 907	214	32	3	2	331	178	2.3	115	7 625
Sabana Grande zona urbana (part)	5 618	5 034	130	25	3	2	271	153	2.7	99	5 590
Susúa barrio	2 861	2 450	153	17	1	-	139	101	3.5	69	2 852
Lluveras comunidad	2 005	1 750	88	13	1	-	103	50	2.5	38	2 002
Tabonuco barrio	335	293	5	-	-	-	37	-	-	-	330
Torre barrio	1 742	1 507	43	8	-	-	147	37	2.1	20	1 730
Salinas Municipio	31 113	23 202	3 293	116	40	6	3 051	1 405	4.5	900	30 895
Aguirre barrio	12 128	8 532	1 554	50	22	1	1 095	874	7.2	668	12 034
Central Aguirre comunidad	1 588	1 177	150	7	-	1	116	137	8.6	121	1 578
Coco comunidad (part)	-	-	-	-	-	-	-	-	(X)	-	-
Coquí comunidad	3 590	2 750	479	10	4	-	153	194	5.4	141	3 559
Playita comunidad	673	418	83	6	1	-	97	68	10.1	55	667
Salinas zona urbana (part)	1 751	1 292	222	3	-	-	165	69	3.9	28	1 746
Lapa barrio	9 697	7 735	787	29	-	3	856	287	3.0	135	9 639
Coco comunidad (part)	5 803	4 376	579	9	-	3	632	204	3.5	104	5 778
Salinas zona urbana (part)	2	-	-	-	-	-	-	2	100.0	-	2
Vázquez comunidad (part)	2 225	1 884	138	7	-	-	156	40	1.8	10	2 204
Palmas barrio	434	364	26	-	-	-	44	-	-	-	428
Vázquez comunidad (part)	72	65	1	-	-	-	6	-	-	-	72
Quebrada Yeguas barrio	1 596	1 462	38	1	10	-	57	28	1.8	11	1 590
La Plena comunidad	1 036	933	32	1	10	-	40	20	1.9	6	1 034
Río Jueyes barrio	4 027	2 572	609	17	6	-	719	104	2.6	45	3 998
Las Ochenta comunidad	1 199	735	222	4	-	-	211	27	2.3	13	1 193
Salinas zona urbana (part)	1 157	816	146	7	6	-	154	28	2.4	7	1 155
Salinas barrio-pueblo	3 231	2 537	279	19	2	2	280	112	3.5	41	3 206
Salinas zona urbana (part)	3 231	2 537	279	19	2	2	280	112	3.5	41	3 206
San Germán Municipio	37 105	32 141	1 364	66	47	5	1 345	2 137	5.8	1 740	36 722
Ancones barrio	1 742	1 617	49	2	-	-	36	38	2.2	24	1 722
San Germán zona urbana (part)	1 241	1 145	35	2	-	-	25	34	2.7	21	1 230
Caín Alto barrio	3 064	2 438	88	9	-	-	192	337	11.0	308	3 048
Caín Bajo barrio	1 130	1 015	25	2	3	-	39	46	4.1	40	1 123
Cotuí barrio	751	631	23	3	3	-	47	44	5.9	23	742
Duey Alto barrio	1 471	1 368	24	1	-	-	36	42	2.9	35	1 463
Duey Bajo barrio	951	828	27	2	9	-	34	51	5.4	39	942
Guamá barrio	2 099	1 808	98	-	4	1	79	109	5.2	86	2 076
San Germán zona urbana (part)	767	647	69	-	3	1	16	31	4.0	22	752
Hoconuco Alto barrio	742	565	21	1	2	-	39	114	15.4	105	735
Hoconuco Bajo barrio	1 681	1 356	47	4	-	-	63	211	12.6	186	1 665
Maresúa barrio	1 231	1 128	31	-	3	-	32	37	3.0	28	1 221
San Germán zona urbana (part)	213	207	4	-	1	-	-	1	0.5	-	211
Minillas barrio	3 484	3 067	87	5	4	4	146	171	4.9	132	3 468
Retiro barrio	7 361	6 479	323	17	11	-	235	296	4.0	225	7 303
San Germán zona urbana (part)	4 222	3 714	164	12	9	-	149	174	4.1	129	4 176
Rosario Alto barrio	761	673	9	-	-	-	29	50	6.6	45	749
Rosario Bajo barrio	1 675	1 521	30	2	1	-	55	66	3.9	55	1 656
Rosario Peñón barrio	725	603	20	2	1	-	29	70	9.7	65	720
Sabana Eneas barrio	2 188	1 797	121	3	-	-	70	197	9.0	159	2 179
Sabana Eneas comunidad	1 847	1 520	109	3	-	-	65	150	8.1	119	1 839
Sabana Grande Abajo barrio	2 603	2 211	178	3	2	-	99	110	4.2	80	2 515
San Germán zona urbana (part)	2 327	1 978	168	3	2	-	88	88	3.8	65	2 239
San Germán barrio-pueblo	3 307	2 920	152	10	4	-	80	141	4.3	102	3 256
San Germán zona urbana (part)	3 263	2 888	146	10	4	-	80	135	4.1	96	3 212
Tuna barrio	139	116	11	-	-	-	5	7	5.0	3	139
San Juan Municipio	434 374	315 939	51 572	2 243	2 029	134	39 286	23 171	5.3	14 344	425 652
Caimito barrio	20 832	15 557	3 050	56	47	2	1 477	643	3.1	457	20 500
San Juan zona urbana (part)	14 955	11 342	2 259	36	35	2	932	349	2.3	251	14 665
Cupey barrio	36 659	30 189	2 272	90	73	8	2 369	1 658	4.5	1 240	36 098
San Juan zona urbana (part)	32 873	27 104	2 002	85	62	7	2 071	1 542	4.7	1 190	32 337
El Cinco barrio	7 149	6 293	234	17	28	3	343	231	3.2	168	7 026
San Juan zona urbana (part)	7 149	6 293	234	17	28	3	343	231	3.2	168	7 026
Gobernador Piñero barrio	47 779	35 069	4 815	213	174	10	3 862	3 636	7.6	2 430	47 112
San Juan zona urbana (part)	47 779	35 069	4 815	213	174	10	3 862	3 636	7.6	2 430	47 112
Hato Rey Central barrio	20 867	14 969	2 492	107	198	11	1 846	1 244	6.0	801	20 554
San Juan zona urbana (part)	20 867	14 969	2 492	107	198	11	1 846	1 244	6.0	801	20 554
Hato Rey Norte barrio	16 461	13 356	1 115	53	53	3	1 377	504	3.1	228	16 159
San Juan zona urbana (part)	16 461	13 356	1 115	53	53	3	1 377	504	3.1	228	16 159
Hato Rey Sur barrio	10 868	8 363	707	54	60	4	1 173	507	4.7	314	10 644
San Juan zona urbana (part)	10 868	8 363	707	54	60	4	1 173	507	4.7	314	10 644
Monacillo barrio	12 425	10 624	592	23	40	12	756	378	3.0	248	12 192
San Juan zona urbana (part)	12 425	10 624	592	23	40	12	756	378	3.0	248	12 192
Monacillo Urbano barrio	29 309	22 036	2 725	102	36	16	1 358	3 036	10.4	2 656	28 647
San Juan zona urbana (part)	29 309	22 036	2 725	102	36	16	1 358	3 036	10.4	2 656	28 647
Oriente barrio	34 799	23 494	4 806	228	107	4	4 046	2 114	6.1	1 460	34 453
San Juan zona urbana (part)	34 799	23 494	4 806	228	107	4	4 046	2 114	6.1	1 460	34 453
Pueblo barrio	9 391	5 668	1 644	64	75	-	1 300	640	6.8	340	9 226

Table 3. **Race and Hispanic or Latino: 2000**—Con.

[For information on confidentiality protection, nonsampling error, and definitions, see text]

Not Hispanic or Latino										
	One race							Two or more races		**Puerto Rico** **Municipio** **Municipio Subdivision** **Place**
	White									
Total	Number	Percent of total population	Black or African American	American Indian and Alaska Native	Asian	Native Hawaiian and Other Pacific Islander	Some other race	Total	Two races excluding Some other race, and three or more races	
										Río Grande Municipio—Con.
12	5	0.3	4	-	-	1	-	2	-	Río Grande barrio-pueblo
12	5	0.3	4	-	-	1	-	2	-	Río Grande zona urbana (part)
253	190	1.4	41	1	13	-	-	8	6	Zarzal barrio
14	12	0.5	2	-	-	-	-	-	-	Hato Candal comunidad
-	-	-	-	-	-	-	-	-	-	Palmer comunidad (part)
148	118	0.5	2	3	8	2	1	14	5	Sabana Grande Municipio
24	19	0.4	-	-	1	-	-	4	1	Machuchal barrio
5	3	0.2	-	-	-	-	-	2	-	Liborio Negrón Torres comunidad
1	-	-	-	-	1	-	-	-	-	Sabana Grande zona urbana (part)
16	9	0.3	-	-	6	-	-	1	1	Rayo barrio
6	-	-	-	-	6	-	-	-	-	Sabana Grande zona urbana (part)
14	9	0.2	2	1	-	-	-	2	1	Rincón barrio
5	4	0.5	-	-	-	-	-	1	-	Sabana Grande zona urbana (part)
26	19	1.1	-	2	-	-	1	4	-	Sabana Grande barrio-pueblo
26	19	1.1	-	2	-	-	1	4	-	Sabana Grande zona urbana (part)
42	39	0.5	-	-	-	2	-	1	1	Santana barrio
28	26	0.5	-	-	-	2	-	-	-	Sabana Grande zona urbana (part)
9	7	0.2	-	-	1	-	-	1	1	Susúa barrio
3	2	0.1	-	-	1	-	-	-	-	Lluveras comunidad
5	5	1.5	-	-	-	-	-	-	-	Tabonuco barrio
12	11	0.6	-	-	-	-	-	1	-	Torre barrio
218	176	0.6	13	1	7	1	1	19	4	Salinas Municipio
94	66	0.5	7	-	7	-	1	13	3	Aguirre barrio
10	9	0.6	-	-	-	-	1	-	-	Central Aguirre comunidad
-	-	(X)	-	-	-	-	-	-	-	Coco comunidad (part)
31	25	0.7	4	-	-	-	-	2	-	Coquí comunidad
6	4	0.6	1	-	1	-	-	-	-	Playita comunidad
5	3	0.2	-	-	-	-	-	2	-	Salinas zona urbana (part)
58	53	0.5	1	-	-	-	-	4	-	Lapa barrio
25	25	0.4	-	-	-	-	-	-	-	Coco comunidad (part)
-	-	-	-	-	-	-	-	-	-	Salinas zona urbana (part)
21	21	0.9	-	-	-	-	-	-	-	Vázquez comunidad (part)
6	6	1.4	-	-	-	-	-	-	-	Palmas barrio
-	-	-	-	-	-	-	-	-	-	Vázquez comunidad (part)
6	6	0.4	-	-	-	-	-	-	-	Quebrada Yeguas barrio
2	2	0.2	-	-	-	-	-	-	-	La Plena comunidad
29	28	0.7	-	-	-	-	-	1	1	Río Jueyes barrio
6	6	0.5	-	-	-	-	-	-	-	Las Ochenta comunidad
2	2	0.2	-	-	-	-	-	-	-	Salinas zona urbana (part)
25	17	0.5	5	1	-	1	-	1	-	Salinas barrio-pueblo
25	17	0.5	5	1	-	1	-	1	-	Salinas zona urbana (part)
383	258	0.7	75	4	31	-	1	14	8	San Germán Municipio
20	20	1.1	-	-	-	-	-	-	-	Ancones barrio
11	11	0.9	-	-	-	-	-	-	-	San Germán zona urbana (part)
16	12	0.4	1	-	-	-	1	2	2	Caín Alto barrio
7	4	0.4	1	-	2	-	-	-	-	Caín Bajo barrio
9	4	0.5	2	-	3	-	-	-	-	Cotuí barrio
8	8	0.5	-	-	-	-	-	-	-	Duey Alto barrio
9	3	0.3	-	-	6	-	-	-	-	Duey Bajo barrio
23	16	0.8	4	-	3	-	-	-	-	Guamá barrio
15	10	1.3	2	-	3	-	-	-	-	San Germán zona urbana (part)
7	6	0.8	-	-	1	-	-	-	-	Hoconuco Alto barrio
16	16	1.0	-	-	-	-	-	-	-	Hoconuco Bajo barrio
10	9	0.7	-	-	1	-	-	-	-	Maresúa barrio
2	1	0.5	-	-	1	-	-	-	-	San Germán zona urbana (part)
16	15	0.4	1	-	-	-	-	-	-	Minillas barrio
58	43	0.6	5	2	7	-	-	1	-	Retiro barrio
46	33	0.8	3	2	7	-	-	1	-	San Germán zona urbana (part)
12	12	1.6	-	-	-	-	-	-	-	Rosario Alto barrio
19	15	0.9	1	1	1	-	-	1	1	Rosario Bajo barrio
5	4	0.6	-	-	1	-	-	-	-	Rosario Peñón barrio
9	9	0.4	-	-	-	-	-	-	-	Sabana Eneas barrio
8	8	0.4	-	-	-	-	-	-	-	Sabana Eneas comunidad
88	36	1.4	48	1	2	-	-	1	1	Sabana Grande Abajo barrio
88	36	1.5	48	1	2	-	-	1	1	San Germán zona urbana (part)
51	26	0.8	12	-	4	-	-	9	4	San Germán barrio-pueblo
51	26	0.8	12	-	4	-	-	9	4	San Germán zona urbana (part)
-	-	-	-	-	-	-	-	-	-	Tuna barrio
8 722	5 975	1.4	1 221	142	635	49	101	599	333	San Juan Municipio
332	265	1.3	37	2	20	-	2	6	3	Caimito barrio
290	229	1.5	32	1	20	-	2	6	3	San Juan zona urbana (part)
561	465	1.3	49	4	17	4	4	18	7	Cupey barrio
536	442	1.3	47	4	17	4	4	18	7	San Juan zona urbana (part)
123	87	1.2	11	-	23	-	1	1	-	El Cinco barrio
123	87	1.2	11	-	23	-	1	1	-	San Juan zona urbana (part)
667	412	0.9	98	7	68	2	11	69	34	Gobernador Piñero barrio
667	412	0.9	98	7	68	2	11	69	34	San Juan zona urbana (part)
313	182	0.9	39	11	40	8	10	23	16	Hato Rey Central barrio
313	182	0.9	39	11	40	8	10	23	16	San Juan zona urbana (part)
302	220	1.3	28	1	39	1	1	12	2	Hato Rey Norte barrio
302	220	1.3	28	1	39	1	1	12	2	San Juan zona urbana (part)
224	158	1.5	26	2	20	1	4	13	7	Hato Rey Sur barrio
224	158	1.5	26	2	20	1	4	13	7	San Juan zona urbana (part)
233	164	1.3	13	5	35	5	2	9	8	Monacillo barrio
233	164	1.3	13	5	35	5	2	9	8	San Juan zona urbana (part)
662	477	1.6	68	4	7	6	1	99	83	Monacillo Urbano barrio
662	477	1.6	68	4	7	6	1	99	83	San Juan zona urbana (part)
346	172	0.5	112	15	18	2	4	23	9	Oriente barrio
346	172	0.5	112	15	18	2	4	23	9	San Juan zona urbana (part)
165	74	0.8	38	3	5	-	16	29	8	Pueblo barrio

Table 3. **Race and Hispanic or Latino: 2000**—Con.

[For information on confidentiality protection, nonsampling error, and definitions, see text]

Puerto Rico Municipio Municipio Subdivision Place	Total population	Race: One race: White	Black or African American	American Indian and Alaska Native	Asian	Native Hawaiian and Other Pacific Islander	Some other race	Two or more races: Number	Percent of total population	Two races excluding Some other race, and three or more races	Hispanic or Latino (of any race)
San Juan Municipio—Con.											
Pueblo barrio—Con.											
San Juan zona urbana (part)	9 391	5 668	1 644	64	75	-	1 300	640	6.8	340	9 226
Quebrada Arenas barrio	2 753	2 036	409	14	4	-	189	101	3.7	66	2 728
Sabana Llana Norte barrio	32 361	22 009	4 616	209	113	7	3 757	1 650	5.1	772	32 010
San Juan zona urbana (part)	32 361	22 009	4 616	209	113	7	3 757	1 650	5.1	772	32 010
Sabana Llana Sur barrio	43 839	33 911	4 227	207	101	1	3 501	1 891	4.3	1 033	43 304
San Juan zona urbana (part)	43 839	33 911	4 227	207	101	1	3 501	1 891	4.3	1 033	43 304
San Juan Antiguo barrio	7 963	5 844	774	43	39	-	865	398	5.0	171	7 579
San Juan zona urbana (part)	7 963	5 844	774	43	39	-	865	398	5.0	171	7 579
Santurce barrio	94 067	61 204	16 553	748	848	53	10 451	4 210	4.5	1 770	90 694
San Juan zona urbana (part)	94 067	61 204	16 553	748	848	53	10 451	4 210	4.5	1 770	90 694
Tortugo barrio	4 351	3 412	343	5	12	-	326	253	5.8	155	4 308
San Juan zona urbana (part)	4 351	3 412	343	5	12	-	326	253	5.8	155	4 308
Universidad barrio	2 501	1 905	198	10	21	-	290	77	3.1	35	2 418
San Juan zona urbana (part)	2 501	1 905	198	10	21	-	290	77	3.1	35	2 418
San Lorenzo Municipio	40 997	33 380	1 956	147	36	15	3 470	1 993	4.9	1 256	40 757
Cayaguas barrio	1 394	1 191	40	7	-	1	130	25	1.8	14	1 387
Cerro Gordo barrio	4 400	3 642	181	14	1	-	400	162	3.7	102	4 371
San Lorenzo zona urbana (part)	1 350	1 199	34	7	-	-	68	42	3.1	32	1 344
Espino barrio	3 435	2 988	116	12	-	3	178	138	4.0	42	3 402
Florida barrio	5 791	4 412	284	13	1	2	370	709	12.2	541	5 768
San Lorenzo zona urbana (part)	-	-	-	-	-	-	-	-	(X)	-	-
Hato barrio	7 109	5 645	420	39	9	4	759	233	3.3	125	7 078
San Lorenzo zona urbana (part)	4 205	3 416	207	11	7	3	414	147	3.5	83	4 184
Jagual barrio	4 316	3 733	184	12	8	1	233	145	3.4	67	4 285
Jagual comunidad	1 402	1 186	56	-	7	1	109	43	3.1	12	1 401
Quebrada barrio	2 231	1 728	127	6	6	-	241	123	5.5	85	2 227
San Lorenzo zona urbana (part)	-	-	-	-	-	-	-	-	(X)	-	-
Quebrada Arenas barrio	2 751	2 171	158	9	2	2	284	125	4.5	71	2 737
Quebrada Honda barrio	2 309	2 040	63	4	1	-	149	52	2.3	19	2 305
Quemados barrio	4 771	3 656	262	17	1	2	614	219	4.6	159	4 726
San Lorenzo zona urbana (part)	902	761	38	3	-	-	78	22	2.4	9	892
San Lorenzo barrio-pueblo	2 490	2 174	121	14	7	-	112	62	2.5	31	2 471
San Lorenzo zona urbana (part)	2 490	2 174	121	14	7	-	112	62	2.5	31	2 471
San Sebastián Municipio	44 204	41 290	672	132	36	3	1 242	829	1.9	360	43 981
Aibonito barrio	2 116	2 005	24	6	-	-	49	32	1.5	14	2 105
Alto Sano barrio	1 282	1 194	20	1	-	-	28	39	3.0	15	1 276
Bahomamey barrio	2 740	2 536	50	51	6	-	51	46	1.7	19	2 725
San Sebastián zona urbana (part)	2 738	2 535	50	51	6	-	51	45	1.6	18	2 723
Calabazas barrio	2 458	2 271	33	3	2	-	88	61	2.5	20	2 450
Cibao barrio	1 218	1 130	12	-	-	-	52	24	2.0	4	1 214
Cidral barrio	453	434	10	1	1	-	6	1	0.2	1	453
Culebrinas barrio	4 006	3 790	69	2	-	-	74	71	1.8	16	3 989
San Sebastián zona urbana (part)	2 285	2 162	32	1	-	-	53	37	1.6	7	2 279
Eneas barrio	912	854	12	-	-	-	35	11	1.2	2	911
Guacio barrio	733	698	11	2	-	-	11	11	1.5	7	730
Guajataca barrio	700	666	13	2	-	-	6	13	1.9	7	689
Guatemala barrio	2 919	2 699	54	-	10	1	100	55	1.9	25	2 903
San Sebastián zona urbana (part)	1 555	1 443	25	-	5	1	57	24	1.5	14	1 548
Hato Arriba barrio	1 991	1 880	28	-	-	-	37	46	2.3	30	1 985
Hato Arriba comunidad	732	687	14	-	-	-	12	19	2.6	14	730
Hoya Mala barrio	3 505	3 158	52	3	-	-	196	96	2.7	56	3 485
Juncal barrio	2 075	1 987	19	-	-	-	60	9	0.4	1	2 055
Juncal comunidad	1 155	1 093	17	-	-	-	42	3	0.3	1	1 153
Magos barrio	242	225	3	-	-	-	10	4	1.7	-	239
Mirabales barrio	624	578	7	-	3	-	32	4	0.6	-	622
Perchas 1 barrio	1 024	988	15	2	-	-	6	13	1.3	2	1 016
Perchas 2 barrio	1 072	990	14	-	-	-	37	31	2.9	18	1 061
Piedras Blancas barrio	2 562	2 369	38	8	1	-	80	66	2.6	43	2 547
San Sebastián zona urbana (part)	1 569	1 431	27	8	1	-	60	42	2.7	29	1 557
Pozas barrio	3 713	3 544	39	10	5	1	51	63	1.7	28	3 699
San Sebastián zona urbana (part)	1 499	1 446	16	2	1	1	18	15	1.0	8	1 496
Robles barrio	1 595	1 468	32	-	2	-	61	32	2.0	16	1 585
Salto barrio	2 887	2 755	25	2	1	-	64	40	1.4	9	2 877
San Sebastián barrio-pueblo	1 952	1 736	75	13	1	1	89	37	1.9	13	1 948
San Sebastián zona urbana (part)	1 952	1 736	75	13	1	1	89	37	1.9	13	1 948
Sonador barrio	1 425	1 335	17	26	4	-	19	24	1.7	14	1 417
Santa Isabel Municipio	21 665	15 998	2 018	96	22	8	2 846	677	3.1	321	21 512
Boca Velázquez barrio	2 279	1 731	217	16	-	3	248	64	2.8	18	2 263
Playita Cortada comunidad (part)	-	-	-	-	-	-	-	-	(X)	-	-
Santa Isabel zona urbana (part)	542	340	59	4	-	-	106	33	6.1	-	540
Descalabrado barrio	3 918	2 959	504	21	9	2	294	129	3.3	83	3 895
Las Ollas comunidad	1 949	1 561	195	21	-	-	121	51	2.6	27	1 947
Playita Cortada comunidad (part)	1 677	1 183	287	-	3	-	138	66	3.9	51	1 666
Felicia 1 barrio	362	257	44	-	-	-	51	10	2.8	5	361
Santa Isabel zona urbana (part)	116	100	13	-	-	-	3	-	-	-	116
Felicia 2 barrio	1 889	1 302	123	16	5	1	408	34	1.8	16	1 880
El Ojo comunidad	1 713	1 162	106	16	5	1	394	29	1.7	11	1 705
Jauca 1 barrio	2 538	1 655	305	14	-	-	481	83	3.3	26	2 530
Jauca comunidad	1 838	1 201	221	5	-	-	347	64	3.5	12	1 832
Jauca 2 barrio	3 504	2 494	236	14	2	-	674	84	2.4	36	3 479
Mariano Colón comunidad (part)	70	41	9	-	-	-	20	-	-	-	70
Parcelas Peñuelas comunidad	1 132	695	98	3	-	-	300	36	3.2	9	1 128
Playa barrio	840	715	49	-	-	-	66	10	1.2	2	825
Santa Isabel barrio-pueblo	6 335	4 885	540	15	6	2	624	263	4.2	135	6 279
Santa Isabel zona urbana (part)	6 335	4 885	540	15	6	2	624	263	4.2	135	6 279
Toa Alta Municipio	63 929	52 657	3 957	203	117	21	4 436	2 538	4.0	1 983	63 418
Contorno barrio	5 085	3 761	300	11	18	1	680	314	6.2	262	5 028
Galateo comunidad (part)	59	56	3	-	-	-	-	-	-	-	59
Toa Alta zona urbana (part)	3 653	2 911	223	11	18	1	224	265	7.3	221	3 607

Table 3. **Race and Hispanic or Latino: 2000**—Con.

[For information on confidentiality protection, nonsampling error, and definitions, see text]

Not Hispanic or Latino										Puerto Rico Municipio Municipio Subdivision Place
	One race							Two or more races		
	White									
Total	Number	Percent of total population	Black or African American	American Indian and Alaska Native	Asian	Native Hawaiian and Other Pacific Islander	Some other race	Total	Two races excluding Some other race, and three or more races	
										San Juan Municipio—Con.
										Pueblo barrio—Con.
165	74	0.8	38	3	5	-	16	29	8	San Juan zona urbana (part)
25	17	0.6	6	-	2	-	-	-	-	Quebrada Arenas barrio
351	232	0.7	63	6	6	1	5	38	28	Sabana Llana Norte barrio
351	232	0.7	63	6	6	1	5	38	28	San Juan zona urbana (part)
535	378	0.9	87	10	22	-	8	30	18	Sabana Llana Sur barrio
535	378	0.9	87	10	22	-	8	30	18	San Juan zona urbana (part)
384	296	3.7	31	6	25	-	4	22	10	San Juan Antiguo barrio
384	296	3.7	31	6	25	-	4	22	10	San Juan zona urbana (part)
3 373	2 286	2.4	507	65	265	19	28	203	98	Santurce barrio
3 373	2 286	2.4	507	65	265	19	28	203	98	San Juan zona urbana (part)
43	31	0.7	6	-	3	-	-	3	1	Tortugo barrio
43	31	0.7	6	-	3	-	-	3	1	San Juan zona urbana (part)
83	59	2.4	2	1	20	-	-	1	1	Universidad barrio
83	59	2.4	2	1	20	-	-	1	1	San Juan zona urbana (part)
240	182	0.4	24	1	11	8	-	14	5	San Lorenzo Municipio
7	7	0.5	-	-	-	-	-	-	-	Cayaguas barrio
29	25	0.6	3	-	1	-	-	-	-	Cerro Gordo barrio
6	5	0.4	1	-	-	-	-	-	-	San Lorenzo zona urbana (part)
33	28	0.8	2	-	-	3	-	-	-	Espino barrio
23	17	0.3	3	-	-	1	-	2	1	Florida barrio
-	-	(X)	-	-	-	-	-	-	-	San Lorenzo zona urbana (part)
31	18	0.3	2	1	3	-	-	7	2	Hato barrio
21	16	0.4	-	-	3	-	-	2	2	San Lorenzo zona urbana (part)
31	29	0.7	-	-	1	1	-	-	-	Jagual barrio
1	-	-	-	-	-	1	-	-	-	Jagual comunidad
4	3	0.1	1	-	-	-	-	-	-	Quebrada barrio
-	-	(X)	-	-	-	-	-	-	-	San Lorenzo zona urbana (part)
14	11	0.4	-	-	1	1	-	1	1	Quebrada Arenas barrio
4	4	0.2	-	-	-	-	-	-	-	Quebrada Honda barrio
45	35	0.7	4	-	1	2	-	3	-	Quemados barrio
10	8	0.9	-	-	-	-	-	2	-	San Lorenzo zona urbana (part)
19	5	0.2	9	-	4	-	-	1	1	San Lorenzo barrio-pueblo
19	5	0.2	9	-	4	-	-	1	1	San Lorenzo zona urbana (part)
223	186	0.4	12	-	15	-	2	8	1	San Sebastián Municipio
11	11	0.5	-	-	-	-	-	-	-	Aibonito barrio
6	6	0.5	-	-	-	-	-	-	-	Alto Sano barrio
15	8	0.3	2	-	5	-	-	-	-	Bahomamey barrio
15	8	0.3	2	-	5	-	-	-	-	San Sebastián zona urbana (part)
8	6	0.2	-	-	1	-	1	-	-	Calabazas barrio
4	4	0.3	-	-	-	-	-	-	-	Cibao barrio
-	-	-	-	-	-	-	-	-	-	Cidral barrio
17	17	0.4	-	-	-	-	-	-	-	Culebrinas barrio
6	6	0.3	-	-	-	-	-	-	-	San Sebastián zona urbana (part)
1	1	0.1	-	-	-	-	-	-	-	Eneas barrio
3	2	0.3	1	-	-	-	-	-	-	Guacio barrio
11	10	1.4	-	-	-	-	-	1	-	Guajataca barrio
16	10	0.3	-	-	6	-	-	-	-	Guatemala barrio
7	6	0.4	-	-	1	-	-	-	-	San Sebastián zona urbana (part)
6	6	0.3	-	-	-	-	-	-	-	Hato Arriba barrio
2	2	0.3	-	-	-	-	-	-	-	Hato Arriba comunidad
20	15	0.4	4	-	-	-	1	-	-	Hoya Mala barrio
20	19	0.9	1	-	-	-	-	-	-	Juncal barrio
2	1	0.1	1	-	-	-	-	-	-	Juncal comunidad
3	3	1.2	-	-	-	-	-	-	-	Magos barrio
2	2	0.3	-	-	-	-	-	-	-	Mirabales barrio
8	2	0.2	-	-	-	-	-	6	1	Perchas 1 barrio
11	10	0.9	-	-	-	-	-	1	-	Perchas 2 barrio
15	15	0.6	-	-	-	-	-	-	-	Piedras Blancas barrio
12	12	0.8	-	-	-	-	-	-	-	San Sebastián zona urbana (part)
14	13	0.4	1	-	-	-	-	-	-	Pozas barrio
3	3	0.2	-	-	-	-	-	-	-	San Sebastián zona urbana (part)
10	9	0.6	-	-	1	-	-	-	-	Robles barrio
10	6	0.2	3	-	1	-	-	-	-	Salto barrio
4	4	0.2	-	-	-	-	-	-	-	San Sebastián barrio-pueblo
4	4	0.2	-	-	-	-	-	-	-	San Sebastián zona urbana (part)
8	7	0.5	-	-	1	-	-	-	-	Sonador barrio
153	108	0.5	14	1	15	7	-	8	6	Santa Isabel Municipio
16	10	0.4	-	1	-	3	-	2	-	Boca Velázquez barrio
-	-	(X)	-	-	-	-	-	-	-	Playita Cortada comunidad (part)
2	-	-	-	-	-	-	-	2	-	Santa Isabel zona urbana (part)
23	9	0.2	6	-	6	2	-	-	-	Descalabrado barrio
2	1	0.1	1	-	-	-	-	-	-	Las Ollas comunidad
11	6	0.4	5	-	-	-	-	-	-	Playita Cortada comunidad (part)
1	1	0.3	-	-	-	-	-	-	-	Felicia 1 barrio
-	-	-	-	-	-	-	-	-	-	Santa Isabel zona urbana (part)
9	1	0.1	1	-	5	1	-	1	1	Felicia 2 barrio
8	-	-	1	-	5	1	-	1	1	El Ojo comunidad
8	6	0.2	1	-	-	-	-	1	1	Jauca 1 barrio
6	6	0.3	-	-	-	-	-	-	-	Jauca comunidad
25	22	0.6	2	-	1	-	-	-	-	Jauca 2 barrio
-	-	-	-	-	-	-	-	-	-	Mariano Colón comunidad (part)
4	3	0.3	1	-	-	-	-	-	-	Parcelas Peñuelas comunidad
15	15	1.8	-	-	-	-	-	-	-	Playa barrio
56	44	0.7	4	-	3	1	-	4	4	Santa Isabel barrio-pueblo
56	44	0.7	4	-	3	1	-	4	4	Santa Isabel zona urbana (part)
511	375	0.6	78	8	26	5	4	15	13	Toa Alta Municipio
57	29	0.6	12	-	14	1	-	1	1	Contorno barrio
-	-	-	-	-	-	-	-	-	-	Galateo comunidad (part)
46	18	0.5	12	-	14	1	-	1	1	Toa Alta zona urbana (part)

Table 3. **Race and Hispanic or Latino: 2000**—Con.

[For information on confidentiality protection, nonsampling error, and definitions, see text]

Puerto Rico Municipio Municipio Subdivision Place	Total population	Race: One race: White	Black or African American	American Indian and Alaska Native	Asian	Native Hawaiian and Other Pacific Islander	Some other race	Two or more races: Number	Percent of total population	Two races excluding Some other race, and three or more races	Hispanic or Latino (of any race)
Toa Alta Municipio—Con.											
Galateo barrio	5 296	4 573	335	21	-	-	184	183	3.5	136	5 284
Galateo comunidad (part)	2 646	2 269	215	4	-	-	75	83	3.1	62	2 642
H. Rivera Colón comunidad (part)	182	167	14	-	-	-	-	1	0.5	-	182
Mucarabones barrio	19 174	14 901	1 360	97	38	13	1 484	1 281	6.7	1 094	19 015
Mucarabones comunidad	1 690	1 228	204	6	6	-	130	116	6.9	97	1 673
Pájaros comunidad (part)	1 765	1 452	113	10	-	-	130	60	3.4	40	1 754
Toa Alta zona urbana (part)	-	-	-	-	-	-	-	-	(X)	-	-
Ortíz barrio	21 850	18 546	1 330	62	49	2	1 354	507	2.3	304	21 620
Pájaros comunidad (part)	7 701	6 533	544	21	13	-	447	143	1.9	79	7 620
Piñas barrio	1 076	902	56	-	-	-	73	45	4.2	35	1 073
Quebrada Arenas barrio	3 600	3 087	169	7	10	5	223	99	2.8	72	3 584
H. Rivera Colón comunidad (part)	1 433	1 259	61	3	-	-	81	29	2.0	16	1 426
Quebrada Cruz barrio	5 051	4 460	252	4	2	-	287	46	0.9	29	5 029
H. Rivera Colón comunidad (part)	764	642	63	4	2	-	44	9	1.2	8	763
Río Lajas barrio	2 082	1 895	96	-	-	-	59	32	1.5	21	2 075
Toa Alta barrio-pueblo	715	532	59	1	-	-	92	31	4.3	30	710
Toa Alta zona urbana (part)	715	532	59	1	-	-	92	31	4.3	30	710
Toa Baja Municipio	94 085	70 597	10 821	442	234	37	8 990	2 964	3.2	1 744	92 762
Candelaria barrio	25 223	19 294	2 684	114	71	20	2 232	808	3.2	516	24 992
Candelaria comunidad	17 300	13 680	1 813	60	18	19	1 217	493	2.8	311	17 129
Candelaria Arenas comunidad (part)	5 854	4 193	683	41	47	1	648	241	4.1	142	5 807
Sabana Seca comunidad (part)	196	146	18	-	1	-	30	1	0.5	-	195
Media Luna barrio	12 712	8 937	1 242	86	15	7	2 073	352	2.8	184	12 640
Campanilla comunidad	7 757	5 608	710	66	13	7	1 113	240	3.1	136	7 714
Candelaria Arenas comunidad (part)	-	-	-	-	-	-	-	-	(X)	-	-
San José comunidad	3 278	2 150	288	11	2	-	773	54	1.6	16	3 259
Toa Baja zona urbana (part)	1 119	772	221	7	-	-	80	39	3.5	17	1 117
Palo Seco barrio	325	166	135	2	-	-	21	1	0.3	1	324
Sabana Seca barrio	55 103	41 729	6 615	240	146	10	4 571	1 792	3.3	1 039	54 090
Candelaria Arenas comunidad (part)	-	-	-	-	-	-	-	-	(X)	-	-
Ingenio comunidad	5 664	3 714	543	43	16	-	1 093	255	4.5	125	5 616
Levittown comunidad	30 140	24 477	2 702	116	78	6	1 793	968	3.2	612	29 660
Sabana Seca comunidad (part)	6 051	4 130	963	29	11	-	730	188	3.1	85	5 860
Toa Baja zona urbana (part)	-	-	-	-	-	-	-	-	(X)	-	-
Toa Baja barrio-pueblo	722	471	145	-	2	-	93	11	1.5	4	716
Toa Baja zona urbana (part)	722	471	145	-	2	-	93	11	1.5	4	716
Trujillo Alto Municipio	75 728	58 712	7 382	251	152	8	5 617	3 606	4.8	2 687	74 901
Carraízo barrio	16 380	12 971	984	46	17	4	1 571	787	4.8	549	16 230
Trujillo Alto zona urbana (part)	8 909	7 458	494	18	10	1	633	295	3.3	147	8 806
Cuevas barrio	22 101	16 498	2 795	82	80	2	1 611	1 033	4.7	744	21 907
Trujillo Alto zona urbana (part)	22 101	16 498	2 795	82	80	2	1 611	1 033	4.7	744	21 907
Dos Bocas barrio	9 391	7 950	622	16	22	-	454	327	3.5	257	9 163
Trujillo Alto zona urbana (part)	7 346	6 585	236	8	21	-	271	225	3.1	176	7 143
La Gloria barrio	4 613	3 638	378	9	6	2	269	311	6.7	265	4 589
Trujillo Alto zona urbana (part)	224	177	20	-	-	-	27	-	-	-	223
Quebrada Grande barrio	3 957	3 060	644	15	1	-	108	129	3.3	53	3 949
Quebrada Negrito barrio	5 835	4 480	709	27	2	-	257	360	6.2	303	5 814
St. Just barrio	12 572	9 414	1 136	48	23	-	1 315	636	5.1	502	12 385
Trujillo Alto zona urbana (part)	11 382	8 537	1 070	47	23	-	1 082	623	5.5	495	11 208
Trujillo Alto barrio-pueblo	879	701	114	8	1	-	32	23	2.6	14	864
Trujillo Alto zona urbana (part)	879	701	114	8	1	-	32	23	2.6	14	864
Utuado Municipio	35 336	33 457	410	50	35	6	861	517	1.5	219	35 090
Angeles barrio	3 457	3 345	15	-	1	-	29	67	1.9	18	3 439
Arenas barrio	2 295	2 205	9	-	-	5	46	30	1.3	19	2 280
Utuado zona urbana (part)	351	345	1	-	-	-	5	-	-	-	350
Caguana barrio	4 247	3 992	55	3	1	-	101	95	2.2	66	4 226
Cayuco comunidad	1 284	1 181	30	-	-	-	42	31	2.4	28	1 277
Caníaco barrio	155	149	1	-	-	-	5	-	-	-	155
Caonillas Abajo barrio	1 234	1 160	10	5	-	-	34	25	2.0	13	1 222
Caonillas Arriba barrio	395	378	1	-	-	-	10	6	1.5	1	395
Consejo barrio	538	501	11	3	-	-	14	9	1.7	-	532
Don Alonso barrio	897	855	13	10	-	-	10	9	1.0	7	888
Guaonico barrio	654	612	16	-	-	-	10	16	2.4	6	650
Las Palmas barrio	1 235	1 189	15	1	-	-	24	6	0.5	1	1 228
Limón barrio	223	214	-	-	-	-	3	6	2.7	2	219
Mameyes Abajo barrio	1 207	1 116	38	3	-	-	27	23	1.9	8	1 198
Paso Palma barrio	556	517	12	-	-	-	16	11	2.0	3	552
Río Abajo barrio	325	282	13	-	-	-	30	-	-	-	324
Roncador barrio	579	566	4	-	-	-	5	4	0.7	2	575
Sabana Grande barrio	985	892	12	2	1	-	58	20	2.0	11	975
Salto Abajo barrio	5 724	5 412	68	7	11	1	158	67	1.2	22	5 684
Utuado zona urbana (part)	4 102	3 874	42	5	11	1	118	51	1.2	18	4 071
Salto Arriba barrio	442	437	4	1	-	-	-	-	-	-	442
Santa Isabel barrio	682	641	4	1	1	-	27	8	1.2	3	680
Santa Rosa barrio	-	-	-	-	-	-	-	-	(X)	-	-
Tetuán barrio	756	689	16	-	-	-	37	14	1.9	6	751
Utuado barrio-pueblo	5 363	5 087	68	10	13	-	122	63	1.2	22	5 313
Utuado zona urbana (part)	5 363	5 087	68	10	13	-	122	63	1.2	22	5 313
Viví Abajo barrio	2 817	2 692	22	4	7	-	57	35	1.2	9	2 797
Utuado zona urbana (part)	71	69	-	-	-	-	2	-	-	-	71
Viví Arriba barrio	570	526	3	-	-	-	38	3	0.5	-	565
Vega Alta Municipio	37 910	33 397	2 360	86	23	-	1 286	758	2.0	377	37 669
Bajura barrio	4 394	3 980	196	23	-	-	115	80	1.8	61	4 354
Vega Alta zona urbana (part)	1 801	1 609	101	15	-	-	42	34	1.9	26	1 779
Candelaria barrio	1 687	1 535	42	2	-	-	76	32	1.9	10	1 676
Cienegueta barrio	440	437	-	-	1	-	-	2	0.5	-	439
Espinosa barrio	12 613	10 989	946	12	10	-	379	277	2.2	131	12 534
Vega Alta zona urbana (part)	8 415	7 388	593	5	9	-	232	188	2.2	90	8 354
Maricao barrio	4 812	4 343	151	11	8	-	186	113	2.3	51	4 783
Vega Alta zona urbana (part)	112	103	4	-	-	-	4	1	0.9	-	112

Table 3. **Race and Hispanic or Latino: 2000**—Con.

[For information on confidentiality protection, nonsampling error, and definitions, see text]

Not Hispanic or Latino										
	One race							Two or more races		**Puerto Rico** **Municipio** **Municipio Subdivision** **Place**
	White									
Total	Number	Percent of total population	Black or African American	American Indian and Alaska Native	Asian	Native Hawaiian and Other Pacific Islander	Some other race	Total	Two races excluding Some other race, and three or more races	
										Toa Alta Municipio—Con.
12	7	0.1	4	1	-	-	-	-	-	Galateo barrio
4	1	-	3	-	-	-	-	-	-	Galateo comunidad (part)
-	-	-	-	-	-	-	-	-	-	H. Rivera Colón comunidad (part)
159	106	0.6	32	2	6	1	2	10	10	Mucarabones barrio
17	16	0.9	1	-	-	-	-	-	-	Mucarabones comunidad
11	9	0.5	2	-	-	-	-	-	-	Pájaros comunidad (part)
-	-	(X)	-	-	-	-	-	-	-	Toa Alta zona urbana (part)
230	190	0.9	25	4	5	2	2	2	1	Ortíz barrio
81	70	0.9	8	1	1	-	-	1	1	Pájaros comunidad (part)
3	3	0.3	-	-	-	-	-	-	-	Piñas barrio
16	12	0.3	1	1	1	1	-	-	-	Quebrada Arenas barrio
7	7	0.5	-	-	-	-	-	-	-	H. Rivera Colón comunidad (part)
22	21	0.4	-	-	-	-	-	1	1	Quebrada Cruz barrio
1	1	0.1	-	-	-	-	-	-	-	H. Rivera Colón comunidad (part)
7	6	0.3	-	-	-	-	-	1	-	Río Lajas barrio
5	1	0.1	4	-	-	-	-	-	-	Toa Alta barrio-pueblo
5	1	0.1	4	-	-	-	-	-	-	Toa Alta zona urbana (part)
1 323	948	1.0	200	22	85	16	7	45	34	Toa Baja Municipio
231	159	0.6	27	8	16	7	3	11	8	Candelaria barrio
171	117	0.7	17	8	13	6	2	8	6	Candelaria comunidad
47	36	0.6	8	-	-	1	1	1	-	Candelaria Arenas comunidad (part)
1	1	0.5	-	-	-	-	-	-	-	Sabana Seca comunidad (part)
72	61	0.5	7	-	2	-	1	1	1	Media Luna barrio
43	34	0.4	5	-	2	-	1	1	1	Campanilla comunidad
-	-	(X)	-	-	-	-	-	-	-	Candelaria Arenas comunidad (part)
19	17	0.5	2	-	-	-	-	-	-	San José comunidad
2	2	0.2	-	-	-	-	-	-	-	Toa Baja zona urbana (part)
1	1	0.3	-	-	-	-	-	-	-	Palo Seco barrio
1 013	721	1.3	166	14	67	9	3	33	25	Sabana Seca barrio
-	-	(X)	-	-	-	-	-	-	-	Candelaria Arenas comunidad (part)
48	21	0.4	16	5	1	-	2	3	2	Ingenio comunidad
480	324	1.1	77	9	48	6	-	16	13	Levittown comunidad
191	161	2.7	26	-	-	-	-	4	3	Sabana Seca comunidad (part)
-	-	(X)	-	-	-	-	-	-	-	Toa Baja zona urbana (part)
6	6	0.8	-	-	-	-	-	-	-	Toa Baja barrio-pueblo
6	6	0.8	-	-	-	-	-	-	-	Toa Baja zona urbana (part)
827	664	0.9	61	4	41	4	7	46	26	Trujillo Alto Municipio
150	127	0.8	5	1	1	4	4	8	6	Carraízo barrio
103	92	1.0	3	-	1	1	2	4	2	Trujillo Alto zona urbana (part)
194	139	0.6	25	1	12	-	1	16	6	Cuevas barrio
194	139	0.6	25	1	12	-	1	16	6	Trujillo Alto zona urbana (part)
228	189	2.0	11	-	20	-	2	6	4	Dos Bocas barrio
203	169	2.3	9	-	20	-	2	3	3	Trujillo Alto zona urbana (part)
24	21	0.5	1	-	2	-	-	-	-	La Gloria barrio
1	1	0.4	-	-	-	-	-	-	-	Trujillo Alto zona urbana (part)
8	8	0.2	-	-	-	-	-	-	-	Quebrada Grande barrio
21	20	0.3	1	-	-	-	-	-	-	Quebrada Negrito barrio
187	146	1.2	17	2	6	-	-	16	10	St. Just barrio
174	136	1.2	15	2	6	-	-	15	9	Trujillo Alto zona urbana (part)
15	14	1.6	1	-	-	-	-	-	-	Trujillo Alto barrio-pueblo
15	14	1.6	1	-	-	-	-	-	-	Trujillo Alto zona urbana (part)
246	198	0.6	9	6	14	1	-	18	2	Utuado Municipio
18	18	0.5	-	-	-	-	-	-	-	Angeles barrio
15	15	0.7	-	-	-	-	-	-	-	Arenas barrio
1	1	0.3	-	-	-	-	-	-	-	Utuado zona urbana (part)
21	19	0.4	1	-	1	-	-	-	-	Caguana barrio
7	7	0.5	-	-	-	-	-	-	-	Cayuco comunidad
-	-	-	-	-	-	-	-	-	-	Caníaco barrio
12	6	0.5	-	5	-	-	-	1	-	Caonillas Abajo barrio
-	-	-	-	-	-	-	-	-	-	Caonillas Arriba barrio
6	6	1.1	-	-	-	-	-	-	-	Consejo barrio
9	9	1.0	-	-	-	-	-	-	-	Don Alonso barrio
4	4	0.6	-	-	-	-	-	-	-	Guaonico barrio
7	6	0.5	1	-	-	-	-	-	-	Las Palmas barrio
4	3	1.3	-	-	-	-	-	1	-	Limón barrio
9	9	0.7	-	-	-	-	-	-	-	Mameyes Abajo barrio
4	4	0.7	-	-	-	-	-	-	-	Paso Palma barrio
1	1	0.3	-	-	-	-	-	-	-	Río Abajo barrio
4	2	0.3	-	-	-	-	-	2	-	Roncador barrio
10	10	1.0	-	-	-	-	-	-	-	Sabana Grande barrio
40	26	0.5	-	-	7	1	-	6	-	Salto Abajo barrio
31	17	0.4	-	-	7	1	-	6	-	Utuado zona urbana (part)
-	-	-	-	-	-	-	-	-	-	Salto Arriba barrio
2	1	0.1	-	-	1	-	-	-	-	Santa Isabel barrio
-	-	(X)	-	-	-	-	-	-	-	Santa Rosa barrio
5	2	0.3	2	-	-	-	-	1	1	Tetuán barrio
50	37	0.7	1	1	4	-	-	7	1	Utuado barrio-pueblo
50	37	0.7	1	1	4	-	-	7	1	Utuado zona urbana (part)
20	16	0.6	3	-	1	-	-	-	-	Viví Abajo barrio
-	-	-	-	-	-	-	-	-	-	Utuado zona urbana (part)
5	4	0.7	1	-	-	-	-	-	-	Viví Arriba barrio
241	188	0.5	20	1	6	-	3	23	11	Vega Alta Municipio
40	31	0.7	7	-	-	-	-	2	2	Bajura barrio
22	20	1.1	-	-	-	-	-	2	2	Vega Alta zona urbana (part)
11	11	0.7	-	-	-	-	-	-	-	Candelaria barrio
1	1	0.2	-	-	-	-	-	-	-	Cienegueta barrio
79	54	0.4	7	-	4	-	-	14	5	Espinosa barrio
61	39	0.5	4	-	4	-	-	14	5	Vega Alta zona urbana (part)
29	19	0.4	-	1	1	-	3	5	3	Maricao barrio
-	-	-	-	-	-	-	-	-	-	Vega Alta zona urbana (part)

Table 3. **Race and Hispanic or Latino: 2000**—Con.

[For information on confidentiality protection, nonsampling error, and definitions, see text]

Puerto Rico Municipio Municipio Subdivision Place	Total population	Race: One race: White	Black or African American	American Indian and Alaska Native	Asian	Native Hawaiian and Other Pacific Islander	Some other race	Two or more races: Number	Percent of total population	Two races excluding Some other race, and three or more races	Hispanic or Latino (of any race)
Vega Alta Municipio—Con.											
Mavilla barrio	422	376	6	2	1	-	22	15	3.6	5	412
Sabana barrio	12 300	10 616	969	36	3	-	469	207	1.7	103	12 244
Breñas comunidad	2 104	1 770	235	2	1	-	61	35	1.7	20	2 096
Ceiba comunidad (part)	2 694	2 436	127	8	1	-	75	47	1.7	27	2 682
Monserrate comunidad (part)	220	193	10	-	-	-	9	8	3.6	6	220
Sabana comunidad (part)	141	109	17	-	-	-	10	5	3.5	-	141
Vega Alta zona urbana (part)	185	177	5	3	-	-	-	-	-	-	185
Vega Alta barrio-pueblo	1 242	1 121	50	-	-	-	39	32	2.6	16	1 227
Vega Alta zona urbana (part)	1 242	1 121	50	-	-	-	39	32	2.6	16	1 227
Vega Baja Municipio	61 929	54 243	3 521	192	98	12	2 331	1 532	2.5	787	61 413
Algarrobo barrio	16 562	14 844	853	39	49	2	440	335	2.0	181	16 448
Coto Norte comunidad (part)	449	415	21	1	-	-	6	6	1.3	1	449
Vega Baja zona urbana (part)	10 416	9 315	505	30	47	-	289	230	2.2	124	10 344
Almirante Norte barrio	3 911	3 570	150	5	-	-	104	82	2.1	26	3 897
Almirante Sur barrio	3 325	3 099	61	18	1	-	85	61	1.8	31	3 313
Miranda comunidad	2 057	1 935	34	7	1	-	50	30	1.5	16	2 052
Cabo Caribe barrio	4 581	4 008	288	4	17	-	182	82	1.8	38	4 539
Vega Baja zona urbana (part)	3 417	3 102	156	1	14	-	97	47	1.4	16	3 385
Ceiba barrio	5 392	4 383	529	42	3	6	310	119	2.2	50	5 345
Ceiba comunidad (part)	1 004	913	27	6	-	2	45	11	1.1	1	997
Monserrate comunidad (part)	2 536	2 142	189	7	3	4	130	61	2.4	32	2 507
Sabana comunidad (part)	1 805	1 284	313	29	-	-	133	46	2.5	17	1 794
Cibuco barrio	54	47	7	-	-	-	-	-	-	-	54
Puerto Nuevo barrio	5 463	4 213	565	19	12	3	415	236	4.3	126	5 410
Pugnado Adentro barrio	1 327	1 202	76	5	-	-	19	25	1.9	18	1 321
Pugnado Afuera barrio	11 959	10 614	521	27	13	-	428	356	3.0	222	11 795
Vega Baja zona urbana (part)	8 634	7 599	364	23	7	-	339	302	3.5	194	8 511
Quebrada Arenas barrio	670	621	21	7	1	-	7	13	1.9	4	665
Río Abajo barrio	5 620	5 078	197	16	2	1	201	125	2.2	65	5 592
Vega Baja zona urbana (part)	5 454	4 945	194	16	2	1	179	117	2.1	58	5 426
Río Arriba barrio	451	419	1	-	-	-	15	16	3.5	-	442
Vega Baja barrio-pueblo	890	825	25	5	-	-	15	20	2.2	10	888
Vega Baja zona urbana (part)	890	825	25	5	-	-	15	20	2.2	10	888
Yeguada barrio	1 724	1 320	227	5	-	-	110	62	3.6	16	1 704
Vieques Municipio	9 106	6 621	1 256	69	52	-	799	309	3.4	147	8 870
Florida barrio	4 126	2 914	590	34	30	-	436	122	3.0	50	4 035
Vieques zona urbana (part)	705	478	137	16	6	-	49	19	2.7	11	687
Isabel II barrio-pueblo	1 459	1 113	194	1	8	-	109	34	2.3	11	1 416
Vieques zona urbana (part)	1 431	1 093	194	1	8	-	103	32	2.2	10	1 389
Llave barrio	8	7	-	1	-	-	-	-	-	-	6
Mosquito barrio	-	-	-	-	-	-	-	-	(X)	-	-
Puerto Diablo barrio	984	727	133	13	-	-	69	42	4.3	16	955
Vieques zona urbana (part)	-	-	-	-	-	-	-	-	(X)	-	-
Puerto Ferro barrio	856	644	91	7	-	-	80	34	4.0	16	830
Puerto Real barrio	1 673	1 216	248	13	14	-	105	77	4.6	54	1 628
Esperanza comunidad	1 092	845	127	10	5	-	53	52	4.8	39	1 070
Punta Arenas barrio	-	-	-	-	-	-	-	-	(X)	-	-
Villalba Municipio	27 913	23 063	1 468	91	29	1	1 205	2 056	7.4	1 775	27 787
Caonillas Abajo barrio	1 427	1 244	48	6	-	-	39	90	6.3	78	1 409
Caonillas Arriba barrio	1 811	1 403	42	4	-	-	110	252	13.9	235	1 806
Hato Puerco Abajo barrio	1 911	1 516	116	4	-	1	116	158	8.3	135	1 898
Hato Puerco Arriba barrio	8 922	6 989	582	22	6	-	397	926	10.4	812	8 877
Villalba zona urbana (part)	2 627	2 125	122	1	-	-	72	307	11.7	296	2 610
Vacas barrio	3 196	2 881	112	6	-	-	92	105	3.3	86	3 191
Villalba zona urbana (part)	-	-	-	-	-	-	-	-	(X)	-	-
Villalba barrio-pueblo	1 040	890	52	-	3	-	41	54	5.2	35	1 039
Villalba zona urbana (part)	1 040	890	52	-	3	-	41	54	5.2	35	1 039
Villalba Abajo barrio	3 054	2 623	176	14	10	-	129	102	3.3	84	3 051
Villalba Arriba barrio	6 552	5 517	340	35	10	-	281	369	5.6	310	6 516
Villalba zona urbana (part)	721	620	47	8	-	-	10	36	5.0	28	721
Yabucoa Municipio	39 246	26 902	3 390	247	126	14	5 333	3 234	8.2	1 362	38 975
Aguacate barrio	2 758	1 821	231	5	8	1	388	304	11.0	195	2 735
Calabazas barrio	7 998	5 426	865	127	38	1	727	814	10.2	321	7 931
Playita comunidad	2 192	1 396	279	11	3	-	210	293	13.4	207	2 175
Rosa Sánchez comunidad	1 221	942	107	11	33	-	80	48	3.9	16	1 207
Yabucoa zona urbana (part)	1 445	788	138	71	-	-	172	276	19.1	18	1 432
Camino Nuevo barrio	3 919	2 636	227	10	-	-	715	331	8.4	30	3 897
El Negro comunidad	1 656	1 139	113	6	-	-	275	123	7.4	12	1 652
Guayabota barrio	3 240	2 318	362	9	15	-	264	272	8.4	96	3 232
Jácanas barrio	3 303	2 763	141	10	3	7	288	91	2.8	35	3 283
Juan Martín barrio	3 483	2 345	168	12	6	-	675	277	8.0	43	3 457
Yabucoa zona urbana (part)	2 007	1 517	112	12	6	-	211	149	7.4	32	1 990
Limones barrio	3 770	2 710	347	25	31	-	266	391	10.4	304	3 740
Martorell comunidad	2 884	2 050	289	23	31	-	180	311	10.8	247	2 854
Playa barrio	4 761	2 580	627	20	19	5	1 224	286	6.0	186	4 736
Comunas comunidad	2 027	1 038	318	11	-	5	554	101	5.0	69	2 016
Tejas barrio	2 830	2 110	199	9	6	-	336	170	6.0	113	2 813
Yabucoa barrio-pueblo	3 184	2 193	223	20	-	-	450	298	9.4	39	3 151
Yabucoa zona urbana (part)	3 184	2 193	223	20	-	-	450	298	9.4	39	3 151
Yauco Municipio	46 384	41 624	1 803	62	50	1	1 647	1 197	2.6	778	46 097
Aguas Blancas barrio	316	283	20	-	-	-	13	-	-	-	316
Algarrobo barrio	483	456	13	-	-	-	13	1	0.2	1	480
Almácigo Alto barrio	1 905	1 664	42	5	1	-	167	26	1.4	13	1 900
Almácigo Bajo barrio	4 986	4 519	112	6	1	-	175	173	3.5	139	4 949
Yauco zona urbana (part)	2 431	2 193	76	5	1	-	57	99	4.1	92	2 417
Barina barrio	5 726	4 888	349	7	7	-	224	251	4.4	200	5 671
Yauco zona urbana (part)	20	19	1	-	-	-	-	-	-	-	20
Caimito barrio	647	601	29	-	-	-	16	1	0.2	-	646
Collores barrio	971	893	33	-	-	-	37	8	0.8	6	964

Table 3. **Race and Hispanic or Latino: 2000**—Con.

[For information on confidentiality protection, nonsampling error, and definitions, see text]

Not Hispanic or Latino										
	One race							Two or more races		**Puerto Rico Municipio Municipio Subdivision Place**
	White									
Total	Number	Percent of total population	Black or African American	American Indian and Alaska Native	Asian	Native Hawaiian and Other Pacific Islander	Some other race	Total	Two races excluding Some other race, and three or more races	
										Vega Alta Municipio—Con.
10	9	2.1	-	-	-	-	-	1	-	Mavilla barrio
56	51	0.4	3	-	1	-	-	1	1	Sabana barrio
8	7	0.3	1	-	-	-	-	-	-	Breñas comunidad
12	10	0.4	-	-	1	-	-	1	1	Ceiba comunidad (part)
-	-	-	-	-	-	-	-	-	-	Monserrate comunidad (part)
-	-	-	-	-	-	-	-	-	-	Sabana comunidad (part)
-	-	-	-	-	-	-	-	-	-	Vega Alta zona urbana (part)
15	12	1.0	3	-	-	-	-	-	-	Vega Alta barrio-pueblo
15	12	1.0	3	-	-	-	-	-	-	Vega Alta zona urbana (part)
516	386	0.6	29	2	17	6	1	75	38	Vega Baja Municipio
114	94	0.6	7	2	-	-	-	11	-	Algarrobo barrio
-	-	-	-	-	-	-	-	-	-	Coto Norte comunidad (part)
72	59	0.6	2	2	-	-	-	9	-	Vega Baja zona urbana (part)
14	14	0.4	-	-	-	-	-	-	-	Almirante Norte barrio
12	12	0.4	-	-	-	-	-	-	-	Almirante Sur barrio
5	5	0.2	-	-	-	-	-	-	-	Miranda comunidad
42	31	0.7	-	-	11	-	-	-	-	Cabo Caribe barrio
32	22	0.6	-	-	10	-	-	-	-	Vega Baja zona urbana (part)
47	27	0.5	5	-	3	5	-	7	1	Ceiba barrio
7	6	0.6	-	-	-	1	-	-	-	Ceiba comunidad (part)
29	16	0.6	4	-	3	4	-	2	-	Monserrate comunidad (part)
11	5	0.3	1	-	-	-	-	5	1	Sabana comunidad (part)
-	-	-	-	-	-	-	-	-	-	Cibuco barrio
53	41	0.8	7	-	1	1	-	3	1	Puerto Nuevo barrio
6	4	0.3	-	-	-	-	1	1	1	Pugnado Adentro barrio
164	108	0.9	6	-	2	-	-	48	31	Pugnado Afuera barrio
123	80	0.9	4	-	1	-	-	38	23	Vega Baja zona urbana (part)
5	5	0.7	-	-	-	-	-	-	-	Quebrada Arenas barrio
28	23	0.4	1	-	-	-	-	4	4	Río Abajo barrio
28	23	0.4	1	-	-	-	-	4	4	Vega Baja zona urbana (part)
9	9	2.0	-	-	-	-	-	-	-	Río Arriba barrio
2	2	0.2	-	-	-	-	-	-	-	Vega Baja barrio-pueblo
2	2	0.2	-	-	-	-	-	-	-	Vega Baja zona urbana (part)
20	16	0.9	3	-	-	-	-	1	-	Yeguada barrio
236	182	2.0	28	4	8	-	5	9	7	Vieques Municipio
91	63	1.5	13	1	2	-	4	8	7	Florida barrio
18	10	1.4	2	-	-	-	2	4	4	Vieques zona urbana (part)
43	32	2.2	7	-	3	-	1	-	-	Isabel II barrio-pueblo
42	32	2.2	7	-	3	-	-	-	-	Vieques zona urbana (part)
2	2	25.0	-	-	-	-	-	-	-	Llave barrio
-	-	(X)	-	-	-	-	-	-	-	Mosquito barrio
29	22	2.2	6	-	-	-	-	1	-	Puerto Diablo barrio
-	-	(X)	-	-	-	-	-	-	-	Vieques zona urbana (part)
26	24	2.8	1	1	-	-	-	-	-	Puerto Ferro barrio
45	39	2.3	1	2	3	-	-	-	-	Puerto Real barrio
22	18	1.6	1	1	2	-	-	-	-	Esperanza comunidad
-	-	(X)	-	-	-	-	-	-	-	Punta Arenas barrio
126	114	0.4	1	1	2	1	-	7	7	Villalba Municipio
18	18	1.3	-	-	-	-	-	-	-	Caonillas Abajo barrio
5	3	0.2	-	-	-	-	-	2	2	Caonillas Arriba barrio
13	11	0.6	-	-	-	1	-	1	1	Hato Puerco Abajo barrio
45	43	0.5	-	1	1	-	-	-	-	Hato Puerco Arriba barrio
17	17	0.6	-	-	-	-	-	-	-	Villalba zona urbana (part)
5	4	0.1	1	-	-	-	-	-	-	Vacas barrio
-	-	(X)	-	-	-	-	-	-	-	Villalba zona urbana (part)
1	-	-	-	-	-	-	-	1	1	Villalba barrio-pueblo
1	-	-	-	-	-	-	-	1	1	Villalba zona urbana (part)
3	2	0.1	-	-	1	-	-	-	-	Villalba Abajo barrio
36	33	0.5	-	-	-	-	-	3	3	Villalba Arriba barrio
-	-	-	-	-	-	-	-	-	-	Villalba zona urbana (part)
271	207	0.5	22	10	9	1	6	16	7	Yabucoa Municipio
23	18	0.7	4	-	-	-	-	1	-	Aguacate barrio
67	48	0.6	4	8	-	1	3	3	1	Calabazas barrio
17	15	0.7	1	-	-	-	1	-	-	Playita comunidad
14	12	1.0	-	-	-	-	2	-	-	Rosa Sánchez comunidad
13	8	0.6	3	1	-	-	-	1	-	Yabucoa zona urbana (part)
22	17	0.4	4	-	-	-	1	-	-	Camino Nuevo barrio
4	3	0.2	-	-	-	-	1	-	-	El Negro comunidad
8	6	0.2	-	-	1	-	-	1	-	Guayabota barrio
20	18	0.5	-	-	-	-	1	1	1	Jácanas barrio
26	15	0.4	-	-	6	-	1	4	-	Juan Martín barrio
17	10	0.5	-	-	6	-	1	-	-	Yabucoa zona urbana (part)
30	24	0.6	6	-	-	-	-	-	-	Limones barrio
30	24	0.8	6	-	-	-	-	-	-	Martorell comunidad
25	22	0.5	2	-	1	-	-	-	-	Playa barrio
11	10	0.5	1	-	-	-	-	-	-	Comunas comunidad
17	15	0.5	-	-	1	-	-	1	-	Tejas barrio
33	24	0.8	2	2	-	-	-	5	5	Yabucoa barrio-pueblo
33	24	0.8	2	2	-	-	-	5	5	Yabucoa zona urbana (part)
287	228	0.5	18	3	13	1	-	24	21	Yauco Municipio
-	-	-	-	-	-	-	-	-	-	Aguas Blancas barrio
3	3	0.6	-	-	-	-	-	-	-	Algarrobo barrio
5	4	0.2	-	-	1	-	-	-	-	Almácigo Alto barrio
37	35	0.7	1	-	-	-	-	1	-	Almácigo Bajo barrio
14	14	0.6	-	-	-	-	-	-	-	Yauco zona urbana (part)
55	35	0.6	-	2	6	-	-	12	12	Barina barrio
-	-	-	-	-	-	-	-	-	-	Yauco zona urbana (part)
1	1	0.2	-	-	-	-	-	-	-	Caimito barrio
7	7	0.7	-	-	-	-	-	-	-	Collores barrio

Table 3. **Race and Hispanic or Latino: 2000**—Con.

[For information on confidentiality protection, nonsampling error, and definitions, see text]

Puerto Rico **Municipio** **Municipio Subdivision** **Place**	Total population	Race									Hispanic or Latino (of any race)
		One race						Two or more races			
		White	Black or African American	American Indian and Alaska Native	Asian	Native Hawaiian and Other Pacific Islander	Some other race	Number	Percent of total population	Two races excluding Some other race, and three or more races	
Yauco Municipio—Con.											
Diego Hernández barrio	1 645	1 413	93	4	-	-	73	62	3.8	38	1 634
Duey barrio	1 412	1 308	65	1	-	-	21	17	1.2	7	1 407
Frailes barrio	205	197	3	-	-	-	2	3	1.5	-	199
Jácana barrio	1 969	1 804	70	1	-	-	63	31	1.6	16	1 955
Yauco zona urbana (part)	430	386	8	-	-	-	29	7	1.6	6	429
Naranjo barrio	699	635	32	-	-	-	12	20	2.9	10	695
Quebradas barrio	836	758	51	-	-	-	18	9	1.1	-	836
Ranchera barrio	564	525	6	-	-	-	14	19	3.4	2	559
Río Prieto barrio	783	722	21	-	-	-	27	13	1.7	11	783
Rubias barrio	294	279	1	2	-	-	12	-	-	-	294
Sierra Alta barrio	1 119	1 051	36	-	-	-	17	15	1.3	10	1 118
Susúa Alta barrio	4 069	3 602	165	10	1	-	171	120	2.9	72	4 044
Yauco zona urbana (part)	2 581	2 293	109	7	1	-	95	76	2.9	42	2 562
Susúa Baja barrio	13 319	12 005	481	22	33	1	455	322	2.4	180	13 243
Palomas comunidad	2 321	1 920	162	3	24	-	124	88	3.8	48	2 297
Yauco zona urbana (part)	9 889	9 136	268	12	9	1	253	210	2.1	121	9 843
Vegas barrio	178	178	-	-	-	-	-	-	-	-	178
Yauco barrio-pueblo	4 258	3 843	181	4	7	-	117	106	2.5	73	4 226
Yauco zona urbana (part)	4 258	3 843	181	4	7	-	117	106	2.5	73	4 226

Table 3. **Race and Hispanic or Latino: 2000**—Con.

[For information on confidentiality protection, nonsampling error, and definitions, see text]

Not Hispanic or Latino										**Puerto Rico Municipio Municipio Subdivision Place**
	One race							Two or more races		
	White									
Total	Number	Percent of total population	Black or African American	American Indian and Alaska Native	Asian	Native Hawaiian and Other Pacific Islander	Some other race	Total	Two races excluding Some other race, and three or more races	
										Yauco Municipio—Con.
11	11	0.7	-	-	-	-	-	-	-	Diego Hernández barrio
5	5	0.4	-	-	-	-	-	-	-	Duey barrio
6	6	2.9	-	-	-	-	-	-	-	Frailes barrio
14	13	0.7	1	-	-	-	-	-	-	Jácana barrio
1	1	0.2	-	-	-	-	-	-	-	Yauco zona urbana (part)
4	4	0.6	-	-	-	-	-	-	-	Naranjo barrio
-	-	-	-	-	-	-	-	-	-	Quebradas barrio
5	5	0.9	-	-	-	-	-	-	-	Ranchera barrio
-	-	-	-	-	-	-	-	-	-	Río Prieto barrio
-	-	-	-	-	-	-	-	-	-	Rubias barrio
1	1	0.1	-	-	-	-	-	-	-	Sierra Alta barrio
25	19	0.5	6	-	-	-	-	-	-	Susúa Alta barrio
19	13	0.5	6	-	-	-	-	-	-	Yauco zona urbana (part)
76	61	0.5	4	1	1	1	-	8	7	Susúa Baja barrio
24	23	1.0	1	-	-	-	-	-	-	Palomas comunidad
46	35	0.4	2	-	1	1	-	7	7	Yauco zona urbana (part)
-	-	-	-	-	-	-	-	-	-	Vegas barrio
32	18	0.4	6	-	5	-	-	3	2	Yauco barrio-pueblo
32	18	0.4	6	-	5	-	-	3	2	Yauco zona urbana (part)

Table 4. **Race and Hispanic or Latino: 2000**

[For information on confidentiality protection, nonsampling error, and definitions, see text]

Puerto Rico Municipio Municipio Subdivision and Place Subbarrio	Total population	Race: One race: White	Black or African American	American Indian and Alaska Native	Asian	Native Hawaiian and Other Pacific Islander	Some other race	Two or more races: Number	Percent of total population	Two races excluding Some other race, and three or more races	Hispanic or Latino (of any race)
Puerto Rico	**3 808 610**	**3 064 862**	**302 933**	**13 336**	**7 960**	**1 093**	**260 011**	**158 415**	**4.2**	**106 846**	**3 762 746**
MUNICIPIO											
Adjuntas Municipio	19 143	18 215	230	31	2	-	378	287	1.5	90	19 077
Aguada Municipio	42 042	37 280	1 508	67	35	9	1 978	1 165	2.8	765	41 747
Aguadilla Municipio	64 685	54 084	3 202	125	149	14	5 286	1 825	2.8	1 017	63 469
Aguas Buenas Municipio	29 032	24 088	1 653	95	62	24	2 380	730	2.5	394	28 831
Aibonito Municipio	26 493	23 475	1 193	67	11	1	1 202	544	2.1	288	26 352
Añasco Municipio	28 348	24 170	1 206	88	32	3	1 583	1 266	4.5	920	28 147
Arecibo Municipio	100 131	89 034	4 055	303	130	21	3 679	2 909	2.9	1 827	99 293
Arroyo Municipio	19 117	8 844	3 609	105	22	13	5 691	833	4.4	526	18 939
Barceloneta Municipio	22 322	18 099	1 271	52	22	3	2 269	606	2.7	323	22 193
Barranquitas Municipio	28 909	25 729	936	83	7	6	1 518	630	2.2	285	28 754
Bayamón Municipio	224 044	190 101	13 235	617	481	58	8 841	10 711	4.8	8 301	221 144
Cabo Rojo Municipio	46 911	41 572	1 381	116	29	14	2 208	1 591	3.4	913	46 465
Caguas Municipio	140 502	118 709	8 732	477	183	18	8 757	3 626	2.6	1 967	139 359
Camuy Municipio	35 244	32 315	797	45	75	16	1 294	702	2.0	358	34 967
Canóvanas Municipio	43 335	27 693	7 165	285	81	19	4 574	3 518	8.1	2 795	43 016
Carolina Municipio	186 076	128 475	31 444	868	559	61	17 630	7 039	3.8	3 866	183 125
Cataño Municipio	30 071	20 427	2 279	226	58	7	1 839	5 235	17.4	4 740	29 653
Cayey Municipio	47 370	41 771	1 834	89	64	24	2 602	986	2.1	536	47 042
Ceiba Municipio	18 004	12 126	2 339	81	224	25	2 359	850	4.7	518	14 636
Ciales Municipio	19 811	18 293	612	33	18	5	536	314	1.6	158	19 697
Cidra Municipio	42 753	35 346	1 750	104	56	11	4 432	1 054	2.5	539	42 486
Coamo Municipio	37 597	30 264	2 165	101	25	6	3 799	1 237	3.3	810	37 371
Comerío Municipio	20 002	17 815	858	44	13	8	563	701	3.5	511	19 927
Corozal Municipio	36 867	33 800	1 077	72	14	3	1 017	884	2.4	602	36 708
Culebra Municipio	1 868	1 132	390	19	21	1	242	63	3.4	29	1 696
Dorado Municipio	34 017	25 219	4 147	157	60	7	3 214	1 213	3.6	736	33 407
Fajardo Municipio	40 712	29 722	4 921	382	194	11	3 582	1 900	4.7	1 286	39 585
Florida Municipio	12 367	11 381	305	43	31	-	409	198	1.6	84	12 287
Guánica Municipio	21 888	18 443	907	54	28	2	1 401	1 053	4.8	576	21 758
Guayama Municipio	44 301	33 014	4 896	190	109	51	4 571	1 470	3.3	850	43 940
Guayanilla Municipio	23 072	18 640	962	97	22	2	2 481	868	3.8	263	22 950
Guaynabo Municipio	100 053	80 171	6 187	216	188	17	5 486	7 788	7.8	6 773	97 639
Gurabo Municipio	36 743	28 400	3 707	83	42	6	3 335	1 170	3.2	768	36 383
Hatillo Municipio	38 925	35 268	1 003	43	25	4	1 567	1 015	2.6	613	38 607
Hormigueros Municipio	16 614	14 283	811	31	21	4	1 063	401	2.4	276	16 444
Humacao Municipio	59 035	41 168	7 634	259	151	22	5 740	4 061	6.9	3 181	58 288
Isabela Municipio	44 444	38 950	2 007	78	54	1	2 031	1 323	3.0	814	44 009
Jayuya Municipio	17 318	16 055	356	37	1	2	561	306	1.8	128	17 220
Juana Díaz Municipio	50 531	39 536	4 223	227	48	14	3 111	3 372	6.7	2 829	50 266
Juncos Municipio	36 452	30 698	2 654	236	29	2	1 872	961	2.6	548	36 253
Lajas Municipio	26 261	22 777	769	60	23	-	1 896	736	2.8	329	26 053
Lares Municipio	34 415	32 937	361	47	25	2	584	459	1.3	162	34 228
Las Marías Municipio	11 061	10 220	199	43	10	2	368	219	2.0	77	10 987
Las Piedras Municipio	34 485	28 926	2 371	110	60	16	1 634	1 368	4.0	875	34 246
Loíza Municipio	32 537	9 679	18 838	211	75	18	1 806	1 910	5.9	1 110	32 343
Luquillo Municipio	19 817	13 544	2 545	120	62	3	2 933	610	3.1	303	19 327
Manatí Municipio	45 409	38 694	2 183	88	25	22	3 469	928	2.0	474	45 166
Maricao Municipio	6 449	5 824	194	10	1	-	204	216	3.3	142	6 393
Maunabo Municipio	12 741	7 665	3 170	49	69	11	913	864	6.8	616	12 670
Mayagüez Municipio	98 434	81 971	5 530	268	266	25	4 881	5 493	5.6	4 566	97 467
Moca Municipio	39 697	36 183	1 066	70	33	1	1 278	1 066	2.7	665	39 380
Morovis Municipio	29 965	27 917	894	61	21	7	643	422	1.4	266	29 770
Naguabo Municipio	23 753	18 073	2 523	85	63	12	2 107	890	3.7	496	23 510
Naranjito Municipio	29 709	27 328	839	72	23	7	668	772	2.6	525	29 565
Orocovis Municipio	23 844	19 401	975	87	15	5	2 618	743	3.1	377	23 647
Patillas Municipio	20 152	13 633	2 482	95	23	7	1 452	2 460	12.2	2 200	20 011
Peñuelas Municipio	26 719	22 244	1 206	83	16	1	2 523	646	2.4	351	26 544
Ponce Municipio	186 475	155 907	9 924	566	247	145	10 059	9 627	5.2	7 696	184 602
Quebradillas Municipio	25 450	23 970	396	31	17	9	638	389	1.5	202	25 280
Rincón Municipio	14 767	13 381	376	35	15	1	486	473	3.2	328	14 418
Río Grande Municipio	52 362	34 577	8 445	244	357	10	6 630	2 099	4.0	1 072	51 721
Sabana Grande Municipio	25 935	22 983	763	82	12	3	1 395	697	2.7	431	25 787
Salinas Municipio	31 113	23 202	3 293	116	40	6	3 051	1 405	4.5	900	30 895
San Germán Municipio	37 105	32 141	1 364	66	47	5	1 345	2 137	5.8	1 740	36 722
San Juan Municipio	434 374	315 939	51 572	2 243	2 029	134	39 286	23 171	5.3	14 344	425 652
San Lorenzo Municipio	40 997	33 380	1 956	147	36	15	3 470	1 993	4.9	1 256	40 757
San Sebastián Municipio	44 204	41 290	672	132	36	3	1 242	829	1.9	360	43 981
Santa Isabel Municipio	21 665	15 998	2 018	96	22	8	2 846	677	3.1	321	21 512
Toa Alta Municipio	63 929	52 657	3 957	203	117	21	4 436	2 538	4.0	1 983	63 418
Toa Baja Municipio	94 085	70 597	10 821	442	234	37	8 990	2 964	3.2	1 744	92 762
Trujillo Alto Municipio	75 728	58 712	7 382	251	152	8	5 617	3 606	4.8	2 687	74 901
Utuado Municipio	35 336	33 457	410	50	35	6	861	517	1.5	219	35 090
Vega Alta Municipio	37 910	33 397	2 360	86	23	-	1 286	758	2.0	377	37 669
Vega Baja Municipio	61 929	54 243	3 521	192	98	12	2 331	1 532	2.5	787	61 413
Vieques Municipio	9 106	6 621	1 256	69	52	-	799	309	3.4	147	8 870
Villalba Municipio	27 913	23 063	1 468	91	29	1	1 205	2 056	7.4	1 775	27 787
Yabucoa Municipio	39 246	26 902	3 390	247	126	14	5 333	3 234	8.2	1 362	38 975
Yauco Municipio	46 384	41 624	1 803	62	50	1	1 647	1 197	2.6	778	46 097
MUNICIPIO SUBDIVISION AND PLACE											
Aceitunas comunidad, Moca Municipio	1 688	1 440	108	10	-	-	59	71	4.2	52	1 687
Adjuntas zona urbana, Adjuntas Municipio	4 980	4 694	50	7	1	-	113	115	2.3	20	4 957
Aguada zona urbana, Aguada Municipio	3 871	3 340	229	3	2	-	167	130	3.4	78	3 827
Aguadilla zona urbana, Aguadilla Municipio	16 776	13 578	925	58	38	5	1 789	383	2.3	180	16 601

Table 4. **Race and Hispanic or Latino: 2000**—Con.

[For information on confidentiality protection, nonsampling error, and definitions, see text]

Not Hispanic or Latino										
	One race							Two or more races		**Puerto Rico Municipio Municipio Subdivision and Place Subbarrio**
	White									
Total	Number	Percent of total population	Black or African American	American Indian and Alaska Native	Asian	Native Hawaiian and Other Pacific Islander	Some other race	Total	Two races excluding Some other race, and three or more races	
45 864	**33 966**	**0.9**	**5 064**	**563**	**2 875**	**365**	**385**	**2 646**	**1 581**	**Puerto Rico**
										MUNICIPIO
66	61	0.3	3	-	1	-	-	1	-	Adjuntas Municipio
295	244	0.6	15	-	10	2	1	23	11	Aguada Municipio
1 216	970	1.5	108	3	79	1	9	46	24	Aguadilla Municipio
201	160	0.6	15	9	11	6	-	-	-	Aguas Buenas Municipio
141	123	0.5	1	-	10	-	-	7	2	Aibonito Municipio
201	172	0.6	15	1	8	-	2	3	2	Añasco Municipio
838	646	0.6	33	20	49	6	12	72	43	Arecibo Municipio
178	108	0.6	36	-	11	-	3	20	16	Arroyo Municipio
129	100	0.4	7	4	3	-	-	15	5	Barceloneta Municipio
155	135	0.5	4	4	6	-	1	5	5	Barranquitas Municipio
2 900	2 131	1.0	298	54	235	18	12	152	111	Bayamón Municipio
446	373	0.8	16	8	15	-	17	17	10	Cabo Rojo Municipio
1 143	847	0.6	101	31	94	6	11	53	23	Caguas Municipio
277	240	0.7	11	2	7	1	-	16	4	Camuy Municipio
319	208	0.5	68	4	10	3	1	25	12	Canóvanas Municipio
2 951	2 135	1.1	347	26	238	13	38	154	93	Carolina Municipio
418	285	0.9	35	7	25	4	3	59	46	Cataño Municipio
328	254	0.5	15	4	16	8	1	30	18	Cayey Municipio
3 368	2 236	12.4	762	24	184	13	18	131	110	Ceiba Municipio
114	93	0.5	1	1	12	3	-	4	2	Ciales Municipio
267	203	0.5	21	-	17	6	2	18	5	Cidra Municipio
226	193	0.5	14	-	6	5	-	8	2	Coamo Municipio
75	60	0.3	-	2	6	-	-	7	7	Comerío Municipio
159	132	0.4	7	2	11	1	-	6	2	Corozal Municipio
172	153	8.2	8	-	6	1	1	3	1	Culebra Municipio
610	519	1.5	31	6	19	6	7	22	20	Dorado Municipio
1 127	814	2.0	168	10	70	9	7	49	30	Fajardo Municipio
80	70	0.6	2	2	4	-	-	2	1	Florida Municipio
130	97	0.4	6	-	8	-	1	18	10	Guánica Municipio
361	249	0.6	26	2	26	20	5	33	26	Guayama Municipio
122	98	0.4	4	1	7	-	3	9	3	Guayanilla Municipio
2 414	1 840	1.8	314	13	134	5	12	96	61	Guaynabo Municipio
360	276	0.8	44	4	10	3	5	18	7	Gurabo Municipio
318	271	0.7	12	-	15	-	2	18	13	Hatillo Municipio
170	140	0.8	7	1	17	-	-	5	4	Hormigueros Municipio
747	537	0.9	70	6	73	12	2	47	31	Humacao Municipio
435	355	0.8	32	3	24	-	-	21	13	Isabela Municipio
98	79	0.5	-	4	1	-	-	14	14	Jayuya Municipio
265	195	0.4	33	8	20	-	1	8	6	Juana Díaz Municipio
199	159	0.4	20	3	12	1	1	3	2	Juncos Municipio
208	162	0.6	22	-	13	-	4	7	6	Lajas Municipio
187	167	0.5	3	1	10	1	1	4	2	Lares Municipio
74	63	0.6	2	-	6	-	-	3	1	Las Marías Municipio
239	195	0.6	11	1	10	5	1	16	6	Las Piedras Municipio
194	76	0.2	73	12	12	-	3	18	11	Loíza Municipio
490	386	1.9	44	2	22	1	11	24	11	Luquillo Municipio
243	190	0.4	30	-	15	1	2	5	2	Manatí Municipio
56	52	0.8	1	1	1	-	-	1	-	Maricao Municipio
71	37	0.3	24	4	3	1	-	2	2	Maunabo Municipio
967	692	0.7	69	12	125	4	12	53	42	Mayagüez Municipio
317	267	0.7	4	-	11	-	7	28	6	Moca Municipio
195	167	0.6	13	-	1	2	4	8	5	Morovis Municipio
243	163	0.7	24	5	14	4	7	26	20	Naguabo Municipio
144	127	0.4	3	1	8	1	-	4	1	Naranjito Municipio
197	179	0.8	2	5	1	1	-	9	7	Orocovis Municipio
141	130	0.6	4	2	-	1	-	4	4	Patillas Municipio
175	152	0.6	8	5	4	-	2	4	-	Peñuelas Municipio
1 873	1 382	0.7	85	19	125	83	9	170	92	Ponce Municipio
170	144	0.6	5	2	12	1	1	5	3	Quebradillas Municipio
349	313	2.1	6	2	2	1	1	24	20	Rincón Municipio
641	468	0.9	94	7	27	3	3	39	17	Río Grande Municipio
148	118	0.5	2	3	8	2	1	14	5	Sabana Grande Municipio
218	176	0.6	13	1	7	1	1	19	4	Salinas Municipio
383	258	0.7	75	4	31	-	1	14	8	San Germán Municipio
8 722	5 975	1.4	1 221	142	635	49	101	599	333	San Juan Municipio
240	182	0.4	24	1	11	8	-	14	5	San Lorenzo Municipio
223	186	0.4	12	-	15	-	2	8	1	San Sebastián Municipio
153	108	0.5	14	1	15	7	-	8	6	Santa Isabel Municipio
511	375	0.6	78	8	26	5	4	15	13	Toa Alta Municipio
1 323	948	1.0	200	22	85	16	7	45	34	Toa Baja Municipio
827	664	0.9	61	4	41	4	7	46	26	Trujillo Alto Municipio
246	198	0.6	9	6	14	1	-	18	2	Utuado Municipio
241	188	0.5	20	1	6	-	3	23	11	Vega Alta Municipio
516	386	0.6	29	2	17	6	1	75	38	Vega Baja Municipio
236	182	2.0	28	4	8	-	5	9	7	Vieques Municipio
126	114	0.4	1	1	2	1	-	7	7	Villalba Municipio
271	207	0.5	22	10	9	1	6	16	7	Yabucoa Municipio
287	228	0.5	18	3	13	1	-	24	21	Yauco Municipio
										MUNICIPIO SUBDIVISION AND PLACE
1	1	0.1	-	-	-	-	-	-	-	Aceitunas comunidad, Moca Municipio
23	21	0.4	1	-	1	-	-	-	-	Adjuntas zona urbana, Adjuntas Municipio
44	37	1.0	-	-	2	-	-	5	-	Aguada zona urbana, Aguada Municipio
175	109	0.6	38	1	20	-	-	7	3	Aguadilla zona urbana, Aguadilla Municipio

Table 4. **Race and Hispanic or Latino: 2000**—Con.

[For information on confidentiality protection, nonsampling error, and definitions, see text]

Puerto Rico Municipio Municipio Subdivision and Place Subbarrio	Total population	Race: One race: White	Black or African American	American Indian and Alaska Native	Asian	Native Hawaiian and Other Pacific Islander	Some other race	Two or more races: Number	Percent of total population	Two races excluding Some other race, and three or more races	Hispanic or Latino (of any race)
MUNICIPIO SUBDIVISION AND PLACE—Con.											
Aguas Buenas zona urbana, Aguas Buenas Municipio	4 368	3 673	272	4	22	-	322	75	1.7	29	4 343
Aguas Claras comunidad, Ceiba Municipio	3 499	2 068	551	18	15	-	651	196	5.6	138	3 418
Aguilita comunidad, Juana Díaz Municipio	4 922	3 832	486	36	10	-	255	303	6.2	249	4 895
Aibonito zona urbana, Aibonito Municipio	9 269	8 197	468	15	1	-	403	185	2.0	89	9 212
Añasco zona urbana, Añasco Municipio	5 880	4 981	316	11	-	-	164	408	6.9	360	5 844
Animas comunidad, Arecibo Municipio	1 450	1 312	63	2	-	-	49	24	1.7	16	1 438
Antón Ruíz comunidad, Humacao Municipio	1 764	1 344	216	2	3	4	90	105	6.0	84	1 751
Arecibo zona urbana, Arecibo Municipio	49 318	43 537	2 232	147	72	14	1 720	1 596	3.2	1 053	48 914
Arroyo zona urbana, Arroyo Municipio	7 244	3 892	1 180	22	7	6	1 927	210	2.9	103	7 195
Bairoa comunidad, Caguas Municipio	2 365	1 689	285	23	-	-	304	64	2.7	34	2 352
Bajadero comunidad, Arecibo Municipio	3 877	3 360	293	3	-	-	127	94	2.4	61	3 860
Bajandas comunidad, Humacao Municipio	1 418	855	137	10	-	1	326	89	6.3	51	1 408
Barahona comunidad, Morovis Municipio	2 632	2 469	100	1	-	1	31	30	1.1	18	2 618
Barceloneta zona urbana, Barceloneta Municipio	4 253	3 071	310	8	-	1	675	188	4.4	100	4 234
Barranquitas zona urbana, Barranquitas Municipio	2 910	2 644	106	19	3	-	96	42	1.4	19	2 888
Bartolo comunidad, Río Grande Municipio	1 260	802	257	11	16	-	103	71	5.6	47	1 249
Bayamón zona urbana, Bayamón Municipio	203 499	172 459	12 251	580	462	54	7 707	9 986	4.9	7 704	200 742
Bayamón comunidad, Cidra Municipio	1 699	1 162	47	12	6	-	425	47	2.8	27	1 694
Benítez comunidad, Canóvanas Municipio	1 334	1 120	112	8	-	-	66	28	2.1	19	1 332
Betances comunidad, Cabo Rojo Municipio	835	723	9	2	-	-	42	59	7.1	15	833
Boqueron comunidad, Cabo Rojo Municipio	2 017	1 778	36	5	-	2	92	104	5.2	88	1 980
Boquerón comunidad, Las Piedras Municipio	1 218	1 002	82	1	1	3	105	24	2.0	18	1 218
Breñas comunidad, Vega Alta Municipio	2 104	1 770	235	2	1	-	61	35	1.7	20	2 096
Buena Vista comunidad, Arroyo Municipio	2 026	880	315	16	2	-	722	91	4.5	61	2 007
Búfalo comunidad, Barceloneta Municipio	1 108	889	42	7	-	-	153	17	1.5	9	1 099
Cabán comunidad, Aguadilla Municipio	3 959	3 156	187	11	21	-	469	115	2.9	44	3 910
Cabo Rojo zona urbana, Cabo Rojo Municipio	10 610	9 689	282	6	10	2	364	257	2.4	123	10 508
Cacao comunidad, Quebradillas Municipio	2 068	1 921	53	2	-	1	67	24	1.2	10	2 056
Caguas zona urbana, Caguas Municipio	88 680	75 025	5 464	296	143	5	5 327	2 420	2.7	1 296	87 804
Campanilla comunidad, Toa Baja Municipio	7 757	5 608	710	66	13	7	1 113	240	3.1	136	7 714
Campo Rico comunidad, Canóvanas Municipio	3 218	2 363	239	14	2	-	456	144	4.5	107	3 196
Camuy zona urbana, Camuy Municipio	4 013	3 693	115	8	6	-	101	90	2.2	28	3 968
Candelaria comunidad, Toa Baja Municipio	17 300	13 680	1 813	60	18	19	1 217	493	2.8	311	17 129
Candelaria Arenas comunidad, Toa Baja Municipio	5 854	4 193	683	41	47	1	648	241	4.1	142	5 807
Candelero Arriba comunidad, Humacao Municipio	1 346	909	152	10	-	-	86	189	14.0	161	1 328
Canóvanas zona urbana, Canóvanas Municipio	8 069	5 259	1 287	26	25	-	1 093	379	4.7	189	7 987
Capitanejo comunidad	3 209	2 432	375	3	7	1	182	209	6.5	170	3 197
Juana Díaz Municipio (part)	2 629	1 987	297	1	6	-	138	200	7.6	166	2 618
Ponce Municipio (part)	580	445	78	2	1	1	44	9	1.6	4	579
Carolina zona urbana, Carolina Municipio	168 164	115 713	28 588	810	536	60	15 984	6 473	3.8	3 509	165 334
Carrizales comunidad, Hatillo Municipio	2 556	2 300	61	5	3	-	109	78	3.1	57	2 521
Cataño zona urbana, Cataño Municipio	30 071	20 427	2 279	226	58	7	1 839	5 235	17.4	4 740	29 653
Cayey zona urbana, Cayey Municipio	19 940	17 468	795	41	21	17	1 211	387	1.9	172	19 801
Cayuco comunidad, Utuado Municipio	1 284	1 181	30	-	-	-	42	31	2.4	28	1 277
Ceiba zona urbana, Ceiba Municipio	6 277	4 545	650	12	31	2	749	288	4.6	168	6 055
Ceiba comunidad	3 698	3 349	154	14	1	2	120	58	1.6	28	3 679
Vega Alta Municipio (part)	2 694	2 436	127	8	1	-	75	47	1.7	27	2 682
Vega Baja Municipio (part)	1 004	913	27	6	-	2	45	11	1.1	1	997
Celada comunidad, Gurabo Municipio	4 435	3 632	417	14	3	-	274	95	2.1	68	4 407
Central Aguirre comunidad, Salinas Municipio	1 588	1 177	150	7	-	1	116	137	8.6	121	1 578
Ciales zona urbana, Ciales Municipio	3 082	2 807	102	8	11	2	86	66	2.1	46	3 058
Cidra zona urbana, Cidra Municipio	4 881	4 229	146	5	11	2	373	115	2.4	52	4 863
Coamo zona urbana, Coamo Municipio	12 356	9 377	691	43	2	3	1 797	443	3.6	296	12 289
Coco comunidad, Salinas Municipio	5 803	4 376	579	9	-	3	632	204	3.5	104	5 778
Comerío zona urbana, Comerío Municipio	4 478	4 019	164	7	9	1	174	104	2.3	54	4 451
Comunas comunidad, Yabucoa Municipio	2 027	1 038	318	11	-	5	554	101	5.0	69	2 016
Coquí comunidad, Salinas Municipio	3 590	2 750	479	10	4	-	153	194	5.4	141	3 559
Corazón comunidad, Guayama Municipio	2 925	2 152	326	13	28	3	251	152	5.2	111	2 920
Corcovado comunidad, Hatillo Municipio	1 527	1 384	17	1	-	-	98	27	1.8	23	1 521
Corozal zona urbana, Corozal Municipio	11 444	10 499	382	31	11	-	340	181	1.6	102	11 397
Coto Laurel comunidad, Ponce Municipio	3 606	2 952	201	16	-	1	257	179	5.0	161	3 594
Coto Norte comunidad	1 381	1 240	62	3	-	-	63	13	0.9	3	1 381
Manatí Municipio (part)	932	825	41	2	-	-	57	7	0.8	2	932
Vega Baja Municipio (part)	449	415	21	1	-	-	6	6	1.3	1	449
Culebra zona urbana, Culebra Municipio	1 418	876	321	17	13	-	156	35	2.5	17	1 340
Daguao comunidad, Naguabo Municipio	1 488	862	389	13	8	-	157	59	4.0	38	1 478
Dorado zona urbana, Dorado Municipio	12 747	9 884	1 350	54	40	5	925	489	3.8	311	12 386
Duque comunidad, Naguabo Municipio	1 529	1 183	128	5	5	3	156	49	3.2	16	1 508
El Mangó comunidad, Juncos Municipio	1 979	1 730	117	-	-	-	63	69	3.5	30	1 975
El Negro comunidad, Yabucoa Municipio	1 656	1 139	113	6	-	-	275	123	7.4	12	1 652
El Ojo comunidad, Santa Isabel Municipio	1 713	1 162	106	16	5	1	394	29	1.7	11	1 705
Emajagua comunidad, Maunabo Municipio	3 099	1 969	676	16	1	3	202	232	7.5	167	3 091
Esperanza comunidad, Vieques Municipio	1 092	845	127	10	5	-	53	52	4.8	39	1 070
Espino comunidad, Añasco Municipio	1 422	1 106	56	9	-	-	208	43	3.0	20	1 419
Fajardo zona urbana, Fajardo Municipio	33 286	23 956	3 968	359	179	6	3 069	1 749	5.3	1 202	32 551
Florida zona urbana, Florida Municipio	5 652	5 245	131	24	24	-	125	103	1.8	50	5 616
Fránquez comunidad, Morovis Municipio	2 021	1 883	52	5	3	-	52	26	1.3	11	2 011
Fuig comunidad, Guánica Municipio	1 204	999	59	1	-	-	50	95	7.9	42	1 198
Galateo comunidad, Toa Alta Municipio	2 705	2 325	218	4	-	-	75	83	3.1	62	2 701

Table 4. **Race and Hispanic or Latino: 2000**—Con.

[For information on confidentiality protection, nonsampling error, and definitions, see text]

Not Hispanic or Latino										Puerto Rico Municipio Municipio Subdivision and Place Subbarrio
	One race							Two or more races		
	White									
Total	Number	Percent of total population	Black or African American	American Indian and Alaska Native	Asian	Native Hawaiian and Other Pacific Islander	Some other race	Total	Two races excluding Some other race, and three or more races	
										MUNICIPIO SUBDIVISION AND PLACE—Con.
25	18	0.4	2	-	5	-	-	-	-	Aguas Buenas zona urbana, Aguas Buenas Municipio
81	51	1.5	13	4	7	-	1	5	3	Aguas Claras comunidad, Ceiba Municipio
27	17	0.3	9	-	1	-	-	-	-	Aguilita comunidad, Juana Díaz Municipio
57	55	0.6	1	-	-	-	-	1	1	Aibonito zona urbana, Aibonito Municipio
36	30	0.5	4	1	-	-	-	1	-	Añasco zona urbana, Añasco Municipio
12	11	0.8	1	-	-	-	-	-	-	Animas comunidad, Arecibo Municipio
13	6	0.3	3	-	-	4	-	-	-	Antón Ruíz comunidad, Humacao Municipio
404	303	0.6	8	2	37	2	8	44	23	Arecibo zona urbana, Arecibo Municipio
49	33	0.5	12	-	2	-	-	2	-	Arroyo zona urbana, Arroyo Municipio
13	4	0.2	5	4	-	-	-	-	-	Bairoa comunidad, Caguas Municipio
17	13	0.3	3	-	-	-	-	1	1	Bajadero comunidad, Arecibo Municipio
10	7	0.5	-	2	-	1	-	-	-	Bajandas comunidad, Humacao Municipio
14	12	0.5	1	-	-	1	-	-	-	Barahona comunidad, Morovis Municipio
19	16	0.4	3	-	-	-	-	-	-	Barceloneta zona urbana, Barceloneta Municipio
22	13	0.4	2	3	3	-	-	1	1	Barranquitas zona urbana, Barranquitas Municipio
11	9	0.7	1	1	-	-	-	-	-	Bartolo comunidad, Río Grande Municipio
2 757	2 005	1.0	288	54	229	18	11	152	111	Bayamón zona urbana, Bayamón Municipio
5	4	0.2	1	-	-	-	-	-	-	Bayamón comunidad, Cidra Municipio
2	2	0.1	-	-	-	-	-	-	-	Benítez comunidad, Canóvanas Municipio
2	2	0.2	-	-	-	-	-	-	-	Betances comunidad, Cabo Rojo Municipio
37	34	1.7	-	-	-	-	1	2	1	Boqueron comunidad, Cabo Rojo Municipio
-	-	-	-	-	-	-	-	-	-	Boquerón comunidad, Las Piedras Municipio
8	7	0.3	1	-	-	-	-	-	-	Breñas comunidad, Vega Alta Municipio
19	8	0.4	10	-	-	-	-	1	-	Buena Vista comunidad, Arroyo Municipio
9	6	0.5	1	2	-	-	-	-	-	Búfalo comunidad, Barceloneta Municipio
49	22	0.6	2	-	19	-	1	5	1	Cabán comunidad, Aguadilla Municipio
102	77	0.7	2	-	10	-	10	3	1	Cabo Rojo zona urbana, Cabo Rojo Municipio
12	12	0.6	-	-	-	-	-	-	-	Cacao comunidad, Quebradillas Municipio
876	640	0.7	76	26	80	2	10	42	14	Caguas zona urbana, Caguas Municipio
43	34	0.4	5	-	2	-	1	1	1	Campanilla comunidad, Toa Baja Municipio
22	18	0.6	4	-	-	-	-	-	-	Campo Rico comunidad, Canóvanas Municipio
45	28	0.7	8	1	1	-	-	7	-	Camuy zona urbana, Camuy Municipio
171	117	0.7	17	8	13	6	2	8	6	Candelaria comunidad, Toa Baja Municipio
47	36	0.6	8	-	-	1	1	1	-	Candelaria Arenas comunidad, Toa Baja Municipio
18	15	1.1	1	1	-	-	-	1	1	Candelero Arriba comunidad, Humacao Municipio
82	49	0.6	16	-	7	-	-	10	5	Canóvanas zona urbana, Canóvanas Municipio
12	8	0.2	3	-	1	-	-	-	-	Capitanejo comunidad
11	8	0.3	3	-	-	-	-	-	-	Juana Díaz Municipio (part)
1	-	-	-	-	1	-	-	-	-	Ponce Municipio (part)
2 830	2 049	1.2	326	26	232	13	38	146	90	Carolina zona urbana, Carolina Municipio
35	30	1.2	2	-	2	-	-	1	-	Carrizales comunidad, Hatillo Municipio
418	285	0.9	35	7	25	4	3	59	46	Cataño zona urbana, Cataño Municipio
139	104	0.5	7	3	4	7	1	13	6	Cayey zona urbana, Cayey Municipio
7	7	0.5	-	-	-	-	-	-	-	Cayuco comunidad, Utuado Municipio
222	131	2.1	55	2	11	1	4	18	15	Ceiba zona urbana, Ceiba Municipio
19	16	0.4	-	-	1	1	-	1	1	Ceiba comunidad
12	10	0.4	-	-	1	-	-	1	1	Vega Alta Municipio (part)
7	6	0.6	-	-	-	1	-	-	-	Vega Baja Municipio (part)
28	21	0.5	5	-	1	-	1	-	-	Celada comunidad, Gurabo Municipio
10	9	0.6	-	-	-	-	1	-	-	Central Aguirre comunidad, Salinas Municipio
24	11	0.4	-	-	11	1	-	1	-	Ciales zona urbana, Ciales Municipio
18	14	0.3	1	-	-	2	1	-	-	Cidra zona urbana, Cidra Municipio
67	63	0.5	-	-	1	3	-	-	-	Coamo zona urbana, Coamo Municipio
25	25	0.4	-	-	-	-	-	-	-	Coco comunidad, Salinas Municipio
27	19	0.4	-	1	6	-	-	1	1	Comerío zona urbana, Comerío Municipio
11	10	0.5	1	-	-	-	-	-	-	Comunas comunidad, Yabucoa Municipio
31	25	0.7	4	-	-	-	-	2	-	Coquí comunidad, Salinas Municipio
5	2	0.1	1	-	-	-	2	-	-	Corazón comunidad, Guayama Municipio
6	2	0.1	2	-	-	-	1	1	1	Corcovado comunidad, Hatillo Municipio
47	33	0.3	-	-	9	-	-	5	1	Corozal zona urbana, Corozal Municipio
12	11	0.3	-	-	-	-	-	1	-	Coto Laurel comunidad, Ponce Municipio
-	-	-	-	-	-	-	-	-	-	Coto Norte comunidad
-	-	-	-	-	-	-	-	-	-	Manatí Municipio (part)
-	-	-	-	-	-	-	-	-	-	Vega Baja Municipio (part)
78	73	5.1	4	-	-	-	-	1	-	Culebra zona urbana, Culebra Municipio
10	4	0.3	1	-	-	-	4	1	-	Daguao comunidad, Naguabo Municipio
361	310	2.4	17	4	13	5	4	8	7	Dorado zona urbana, Dorado Municipio
21	14	0.9	-	-	1	3	-	3	1	Duque comunidad, Naguabo Municipio
4	3	0.2	1	-	-	-	-	-	-	El Mangó comunidad, Juncos Municipio
4	3	0.2	-	-	-	-	1	-	-	El Negro comunidad, Yabucoa Municipio
8	-	-	1	-	5	1	-	1	1	El Ojo comunidad, Santa Isabel Municipio
8	3	0.1	4	1	-	-	-	-	-	Emajagua comunidad, Maunabo Municipio
22	18	1.6	1	1	2	-	-	-	-	Esperanza comunidad, Vieques Municipio
3	3	0.2	-	-	-	-	-	-	-	Espino comunidad, Añasco Municipio
735	481	1.4	138	6	65	5	3	37	26	Fajardo zona urbana, Fajardo Municipio
36	30	0.5	2	1	1	-	-	2	1	Florida zona urbana, Florida Municipio
10	8	0.4	1	-	1	-	-	-	-	Fránquez comunidad, Morovis Municipio
6	6	0.5	-	-	-	-	-	-	-	Fuig comunidad, Guánica Municipio
4	1	-	3	-	-	-	-	-	-	Galateo comunidad, Toa Alta Municipio

Table 4. **Race and Hispanic or Latino: 2000**—Con.

[For information on confidentiality protection, nonsampling error, and definitions, see text]

Puerto Rico Municipio Municipio Subdivision and Place Subbarrio	Total population	Race: One race: White	Black or African American	American Indian and Alaska Native	Asian	Native Hawaiian and Other Pacific Islander	Some other race	Two or more races: Number	Percent of total population	Two races excluding Some other race, and three or more races	Hispanic or Latino (of any race)
MUNICIPIO SUBDIVISION AND PLACE—Con.											
Garrochales comunidad, Barceloneta Municipio	1 208	1 039	39	1	-	-	81	48	4.0	27	1 205
G. L. García comunidad, Cayey Municipio	1 798	1 572	72	2	1	-	105	46	2.6	17	1 792
Guánica zona urbana, Guánica Municipio	9 247	7 948	301	16	13	1	648	320	3.5	129	9 191
Guayabal comunidad, Juana Díaz Municipio	2 377	1 769	158	3	-	-	297	150	6.3	134	2 369
Guayama zona urbana, Guayama Municipio	21 624	16 375	2 197	84	66	41	2 131	730	3.4	440	21 396
Guayanilla zona urbana, Guayanilla Municipio	5 110	4 145	251	14	9	-	536	155	3.0	69	5 070
Guaynabo zona urbana, Guaynabo Municipio	78 806	63 803	5 055	183	174	14	3 691	5 886	7.5	5 095	76 558
Gurabo zona urbana, Gurabo Municipio	9 046	6 804	1 083	21	12	2	778	346	3.8	244	8 958
Hatillo zona urbana, Hatillo Municipio	5 321	4 585	289	3	-	-	250	194	3.6	127	5 247
Hato Arriba comunidad, San Sebastián Municipio	732	687	14	-	-	-	12	19	2.6	14	730
Hato Candal comunidad, Río Grande Municipio	2 453	1 523	484	2	8	-	375	61	2.5	25	2 439
Hormigueros zona urbana, Hormigueros Municipio	12 444	10 664	652	27	14	4	770	313	2.5	220	12 329
H. Rivera Colón comunidad, Toa Alta Municipio	2 379	2 068	138	7	2	-	125	39	1.6	24	2 371
Humacao zona urbana, Humacao Municipio	20 682	14 898	2 373	79	78	3	1 965	1 286	6.2	979	20 457
Imbéry comunidad, Barceloneta Municipio	3 021	2 631	138	5	-	-	194	53	1.8	24	2 999
Indios comunidad, Guayanilla Municipio	1 739	1 289	120	16	2	-	225	87	5.0	26	1 733
Ingenio comunidad, Toa Baja Municipio	5 664	3 714	543	43	16	-	1 093	255	4.5	125	5 616
Isabela zona urbana, Isabela Municipio	12 818	11 329	553	26	16	-	637	257	2.0	129	12 665
Jagual comunidad, San Lorenzo Municipio	1 402	1 186	56	-	7	1	109	43	3.1	12	1 401
Jauca comunidad, Santa Isabel Municipio	1 838	1 201	221	5	-	-	347	64	3.5	12	1 832
Jayuya zona urbana, Jayuya Municipio	3 516	3 240	75	13	-	1	101	86	2.4	46	3 477
Jobos comunidad, Guayama Municipio	3 475	2 228	549	39	3	6	531	119	3.4	70	3 451
Juana Díaz zona urbana, Juana Díaz Municipio	9 505	7 663	650	29	19	8	348	788	8.3	696	9 432
Juncal comunidad, San Sebastián Municipio	1 155	1 093	17	-	-	-	42	3	0.3	1	1 153
Juncos zona urbana, Juncos Municipio	8 978	7 403	585	77	12	1	710	190	2.1	79	8 920
La Alianza comunidad, Arecibo Municipio	2 139	1 961	55	2	-	2	85	34	1.6	17	2 124
La Dolores comunidad, Río Grande Municipio	3 534	1 941	700	24	114	1	612	142	4.0	32	3 509
La Fermina comunidad	3 177	2 324	266	15	-	10	181	381	12.0	318	3 123
Humacao Municipio (part)	1 971	1 412	181	4	-	10	74	290	14.7	268	1 958
Las Piedras Municipio (part)	1 206	912	85	11	-	-	107	91	7.5	50	1 165
Lajas zona urbana, Lajas Municipio	5 036	4 550	117	3	5	-	276	85	1.7	41	5 008
La Luisa comunidad, Manatí Municipio	2 887	2 130	205	9	3	1	476	63	2.2	36	2 880
Lamboglia comunidad, Patillas Municipio	1 121	685	274	1	-	1	113	47	4.2	26	1 111
La Parguera comunidad, Lajas Municipio	1 141	999	36	3	1	-	86	16	1.4	5	1 122
La Playa comunidad, Añasco Municipio	2 139	1 675	183	8	10	-	188	75	3.5	35	2 132
La Plena comunidad, Salinas Municipio	1 036	933	32	1	10	-	40	20	1.9	6	1 034
Lares zona urbana, Lares Municipio	7 042	6 790	78	7	1	-	88	78	1.1	30	6 993
Las Marías comunidad, Añasco Municipio	1 823	1 542	98	14	-	-	61	108	5.9	90	1 818
Las Marías zona urbana, Las Marías Municipio	988	934	6	11	3	-	24	10	1.0	1	982
Las Ochenta comunidad, Salinas Municipio	1 199	735	222	4	-	-	211	27	2.3	13	1 193
Las Ollas comunidad, Santa Isabel Municipio	1 949	1 561	195	21	-	-	121	51	2.6	27	1 947
Las Piedras zona urbana, Las Piedras Municipio	6 352	5 384	501	18	6	1	222	220	3.5	136	6 305
Levittown comunidad, Toa Baja Municipio	30 140	24 477	2 702	116	78	6	1 793	968	3.2	612	29 660
Liborio Negrón Torres comunidad, Sabana Grande Municipio	1 303	1 190	16	-	-	-	51	46	3.5	20	1 298
Lluveras comunidad, Sabana Grande Municipio	2 005	1 750	88	13	1	-	103	50	2.5	38	2 002
Loíza zona urbana, Loíza Municipio	4 123	828	2 704	37	8	3	161	382	9.3	62	4 113
Lomas comunidad, Canóvanas Municipio	953	789	101	9	-	-	19	35	3.7	11	944
Los Llanos comunidad, Coamo Municipio	2 301	2 013	108	7	1	-	142	30	1.3	25	2 294
Luis Lloréns Torres comunidad, Juana Díaz Municipio	3 328	2 894	156	20	-	-	111	147	4.4	108	3 316
Luis M. Cintrón comunidad, Fajardo Municipio	2 634	1 800	520	17	6	-	247	44	1.7	21	2 609
Luquillo zona urbana, Luquillo Municipio	7 947	5 240	900	55	28	2	1 467	255	3.2	122	7 838
Luyando comunidad, Aguada Municipio	3 553	3 250	71	11	3	2	104	112	3.2	80	3 534
Magas Arriba comunidad, Guayanilla Municipio	1 063	773	63	9	-	-	90	128	12.0	49	1 062
Manatí zona urbana, Manatí Municipio	16 173	13 983	691	44	14	5	1 137	299	1.8	158	16 049
María Antonia comunidad, Guánica Municipio	1 479	1 244	91	1	3	-	66	74	5.0	17	1 466
Mariano Colón comunidad	2 387	1 882	262	14	1	-	184	44	1.8	26	2 383
Coamo Municipio (part)	2 317	1 841	253	14	1	-	164	44	1.9	26	2 313
Santa Isabel Municipio (part)	70	41	9	-	-	-	20	-	-	-	70
Maricao zona urbana, Maricao Municipio	1 123	1 033	34	-	-	-	20	36	3.2	14	1 114
Martorell comunidad, Yabucoa Municipio	2 884	2 050	289	23	31	-	180	311	10.8	247	2 854
Marueño comunidad, Ponce Municipio	913	825	35	4	1	-	31	17	1.9	8	911
Maunabo zona urbana, Maunabo Municipio	2 075	1 328	498	7	10	1	93	138	6.7	94	2 050
Mayagüez zona urbana, Mayagüez Municipio	78 647	65 024	4 633	220	201	19	3 962	4 588	5.8	3 798	77 840
Miranda comunidad, Vega Baja Municipio	2 057	1 935	34	7	1	-	50	30	1.5	16	2 052
Moca zona urbana, Moca Municipio	4 757	4 231	162	8	8	-	173	175	3.7	120	4 697
Monserrate comunidad	2 756	2 335	199	7	3	4	139	69	2.5	38	2 727
Vega Alta Municipio (part)	220	193	10	-	-	-	9	8	3.6	6	220
Vega Baja Municipio (part)	2 536	2 142	189	7	3	4	130	61	2.4	32	2 507
Monte Grande comunidad, Cabo Rojo Municipio	1 817	1 577	71	1	-	-	75	93	5.1	76	1 807
Mora comunidad, Isabela Municipio	1 857	1 590	114	3	-	-	71	79	4.3	41	1 850
Morovis zona urbana, Morovis Municipio	2 285	2 109	84	2	1	1	43	45	2.0	27	2 268
Mucarabones comunidad, Toa Alta Municipio	1 690	1 228	204	6	6	-	130	116	6.9	97	1 673
Naguabo zona urbana, Naguabo Municipio	4 432	3 339	405	6	9	-	555	118	2.7	44	4 396
Naranjito zona urbana, Naranjito Municipio	1 931	1 766	43	29	5	-	63	25	1.3	15	1 919
Olimpo comunidad, Guayama Municipio	2 493	2 090	222	6	1	1	136	37	1.5	17	2 480
Orocovis zona urbana, Orocovis Municipio	909	717	37	6	-	-	122	27	3.0	9	901
Pájaros comunidad, Toa Alta Municipio	9 466	7 985	657	31	13	-	577	203	2.1	119	9 374
Pajonal comunidad, Florida Municipio	761	724	25	-	-	-	7	5	0.7	3	757
Palmarejo comunidad, Coamo Municipio	1 087	892	90	14	-	-	63	28	2.6	2	1 082
Palmarejo comunidad, Lajas Municipio	1 169	996	24	2	-	-	90	57	4.9	33	1 157

Table 4. **Race and Hispanic or Latino: 2000**—Con.

[For information on confidentiality protection, nonsampling error, and definitions, see text]

Not Hispanic or Latino										
	One race							Two or more races		**Puerto Rico** **Municipio** **Municipio Subdivision and Place** **Subbarrio**
	White									
Total	Number	Percent of total population	Black or African American	American Indian and Alaska Native	Asian	Native Hawaiian and Other Pacific Islander	Some other race	Total	Two races excluding Some other race, and three or more races	
										MUNICIPIO SUBDIVISION AND PLACE—Con.
3	3	0.2	-	-	-	-	-	-	-	Garrochales comunidad, Barceloneta Municipio
6	5	0.3	1	-	-	-	-	-	-	G. L. García comunidad, Cayey Municipio
56	44	0.5	3	-	6	-	-	3	1	Guánica zona urbana, Guánica Municipio
8	7	0.3	1	-	-	-	-	-	-	Guayabal comunidad, Juana Díaz Municipio
228	161	0.7	11	-	25	20	-	11	7	Guayama zona urbana, Guayama Municipio
40	26	0.5	3	-	6	-	3	2	1	Guayanilla zona urbana, Guayanilla Municipio
2 248	1 704	2.2	305	12	129	2	11	85	52	Guaynabo zona urbana, Guaynabo Municipio
88	61	0.7	13	3	4	-	4	3	2	Gurabo zona urbana, Gurabo Municipio
74	68	1.3	-	-	-	-	-	6	5	Hatillo zona urbana, Hatillo Municipio
2	2	0.3	-	-	-	-	-	-	-	Hato Arriba comunidad, San Sebastián Municipio
14	12	0.5	2	-	-	-	-	-	-	Hato Candal comunidad, Río Grande Municipio
115	95	0.8	4	1	10	-	-	5	4	Hormigueros zona urbana, Hormigueros Municipio
8	8	0.3	-	-	-	-	-	-	-	H. Rivera Colón comunidad, Toa Alta Municipio
225	118	0.6	36	-	52	-	1	18	11	Humacao zona urbana, Humacao Municipio
22	19	0.6	-	-	-	-	-	3	-	Imbéry comunidad, Barceloneta Municipio
6	6	0.3	-	-	-	-	-	-	-	Indios comunidad, Guayanilla Municipio
48	21	0.4	16	5	1	-	2	3	2	Ingenio comunidad, Toa Baja Municipio
153	126	1.0	12	1	5	-	-	9	6	Isabela zona urbana, Isabela Municipio
1	-	-	-	-	-	1	-	-	-	Jagual comunidad, San Lorenzo Municipio
6	6	0.3	-	-	-	-	-	-	-	Jauca comunidad, Santa Isabel Municipio
39	24	0.7	-	4	-	-	-	11	11	Jayuya zona urbana, Jayuya Municipio
24	13	0.4	3	-	-	-	-	8	6	Jobos comunidad, Guayama Municipio
73	49	0.5	2	2	17	-	-	3	3	Juana Díaz zona urbana, Juana Díaz Municipio
2	1	0.1	1	-	-	-	-	-	-	Juncal comunidad, San Sebastián Municipio
58	46	0.5	5	-	5	-	1	1	-	Juncos zona urbana, Juncos Municipio
15	8	0.4	1	2	-	2	-	2	-	La Alianza comunidad, Arecibo Municipio
25	19	0.5	2	3	-	1	-	-	-	La Dolores comunidad, Río Grande Municipio
54	42	1.3	4	-	-	5	-	3	-	La Fermina comunidad
13	8	0.4	-	-	-	5	-	-	-	Humacao Municipio (part)
41	34	2.8	4	-	-	-	-	3	-	Las Piedras Municipio (part)
28	22	0.4	-	-	4	-	-	2	2	Lajas zona urbana, Lajas Municipio
7	5	0.2	-	-	1	1	-	-	-	La Luisa comunidad, Manatí Municipio
10	10	0.9	-	-	-	-	-	-	-	Lamboglia comunidad, Patillas Municipio
19	19	1.7	-	-	-	-	-	-	-	La Parguera comunidad, Lajas Municipio
7	7	0.3	-	-	-	-	-	-	-	La Playa comunidad, Añasco Municipio
2	2	0.2	-	-	-	-	-	-	-	La Plena comunidad, Salinas Municipio
49	47	0.7	-	-	-	-	-	2	-	Lares zona urbana, Lares Municipio
5	4	0.2	1	-	-	-	-	-	-	Las Marías comunidad, Añasco Municipio
6	3	0.3	-	-	3	-	-	-	-	Las Marías zona urbana, Las Marías Municipio
6	6	0.5	-	-	-	-	-	-	-	Las Ochenta comunidad, Salinas Municipio
2	1	0.1	1	-	-	-	-	-	-	Las Ollas comunidad, Santa Isabel Municipio
47	34	0.5	2	-	5	-	-	6	5	Las Piedras zona urbana, Las Piedras Municipio
480	324	1.1	77	9	48	6	-	16	13	Levittown comunidad, Toa Baja Municipio
5	3	0.2	-	-	-	-	-	2	-	Liborio Negrón Torres comunidad, Sabana Grande Municipio
3	2	0.1	-	-	1	-	-	-	-	Lluveras comunidad, Sabana Grande Municipio
10	2	-	3	-	5	-	-	-	-	Loíza zona urbana, Loíza Municipio
9	9	0.9	-	-	-	-	-	-	-	Lomas comunidad, Canóvanas Municipio
7	2	0.1	5	-	-	-	-	-	-	Los Llanos comunidad, Coamo Municipio
12	12	0.4	-	-	-	-	-	-	-	Luis Lloréns Torres comunidad, Juana Díaz Municipio
25	15	0.6	5	4	1	-	-	-	-	Luis M. Cintrón comunidad, Fajardo Municipio
109	68	0.9	18	-	9	1	4	9	3	Luquillo zona urbana, Luquillo Municipio
19	15	0.4	-	-	2	-	-	2	-	Luyando comunidad, Aguada Municipio
1	1	0.1	-	-	-	-	-	-	-	Magas Arriba comunidad, Guayanilla Municipio
124	98	0.6	13	-	12	-	-	1	1	Manatí zona urbana, Manatí Municipio
13	12	0.8	1	-	-	-	-	-	-	María Antonia comunidad, Guánica Municipio
4	3	0.1	-	-	1	-	-	-	-	Mariano Colón comunidad
4	3	0.1	-	-	1	-	-	-	-	Coamo Municipio (part)
-	-	-	-	-	-	-	-	-	-	Santa Isabel Municipio (part)
9	7	0.6	1	-	-	-	-	1	-	Maricao zona urbana, Maricao Municipio
30	24	0.8	6	-	-	-	-	-	-	Martorell comunidad, Yabucoa Municipio
2	-	-	-	1	1	-	-	-	-	Marueño comunidad, Ponce Municipio
25	11	0.5	9	1	2	1	-	1	1	Maunabo zona urbana, Maunabo Municipio
807	576	0.7	51	12	114	2	4	48	37	Mayagüez zona urbana, Mayagüez Municipio
5	5	0.2	-	-	-	-	-	-	-	Miranda comunidad, Vega Baja Municipio
60	48	1.0	-	-	3	-	-	9	-	Moca zona urbana, Moca Municipio
29	16	0.6	4	-	3	4	-	2	-	Monserrate comunidad
-	-	-	-	-	-	-	-	-	-	Vega Alta Municipio (part)
29	16	0.6	4	-	3	4	-	2	-	Vega Baja Municipio (part)
10	8	0.4	-	-	-	-	1	1	-	Monte Grande comunidad, Cabo Rojo Municipio
7	3	0.2	-	-	-	-	-	4	4	Mora comunidad, Isabela Municipio
17	12	0.5	-	-	-	1	-	4	4	Morovis zona urbana, Morovis Municipio
17	16	0.9	1	-	-	-	-	-	-	Mucarabones comunidad, Toa Alta Municipio
36	25	0.6	2	-	8	-	-	1	1	Naguabo zona urbana, Naguabo Municipio
12	9	0.5	-	-	3	-	-	-	-	Naranjito zona urbana, Naranjito Municipio
13	11	0.4	2	-	-	-	-	-	-	Olimpo comunidad, Guayama Municipio
8	4	0.4	-	4	-	-	-	-	-	Orocovis zona urbana, Orocovis Municipio
92	79	0.8	10	1	1	-	-	1	1	Pájaros comunidad, Toa Alta Municipio
4	4	0.5	-	-	-	-	-	-	-	Pajonal comunidad, Florida Municipio
5	5	0.5	-	-	-	-	-	-	-	Palmarejo comunidad, Coamo Municipio
12	12	1.0	-	-	-	-	-	-	-	Palmarejo comunidad, Lajas Municipio

Table 4. **Race and Hispanic or Latino: 2000**—Con.

[For information on confidentiality protection, nonsampling error, and definitions, see text]

Puerto Rico Municipio Municipio Subdivision and Place Subbarrio	Total population	Race: One race: White	Black or African American	American Indian and Alaska Native	Asian	Native Hawaiian and Other Pacific Islander	Some other race	Two or more races: Number	Percent of total population	Two races excluding Some other race, and three or more races	Hispanic or Latino (of any race)
MUNICIPIO SUBDIVISION AND PLACE—Con.											
Palmas comunidad	2 829	1 250	382	16	3	-	1 046	132	4.7	91	2 804
Arroyo Municipio (part)	2 596	1 054	365	14	3	-	1 038	122	4.7	85	2 572
Patillas Municipio (part)	233	196	17	2	-	-	8	10	4.3	6	232
Palmer comunidad, Río Grande Municipio	1 205	640	257	9	1	1	253	44	3.7	18	1 202
Palomas comunidad, Comerío Municipio	1 742	1 528	111	2	-	3	57	41	2.4	26	1 742
Palomas comunidad, Yauco Municipio	2 321	1 920	162	3	24	-	124	88	3.8	48	2 297
Palo Seco comunidad, Maunabo Municipio	1 152	655	252	4	13	-	130	98	8.5	66	1 152
Parcelas La Milagrosa comunidad, Cidra Municipio	1 344	1 230	36	11	-	-	51	16	1.2	5	1 338
Parcelas Nuevas comunidad, Cidra Municipio	1 628	1 354	68	6	-	-	171	29	1.8	15	1 613
Parcelas Peñuelas comunidad, Santa Isabel Municipio	1 132	695	98	3	-	-	300	36	3.2	9	1 128
Pastos comunidad, Aibonito Municipio	1 528	1 204	74	12	-	-	206	32	2.1	25	1 521
Patillas zona urbana, Patillas Municipio	4 091	2 728	485	19	4	-	247	608	14.9	579	4 064
Peña Pobre comunidad, Naguabo Municipio	1 024	839	62	-	1	-	46	76	7.4	61	1 016
Peñuelas zona urbana, Peñuelas Municipio	6 712	5 549	340	35	8	-	583	197	2.9	128	6 639
Piedra Gorda comunidad, Camuy Municipio	1 927	1 667	53	1	4	-	173	29	1.5	11	1 913
Playa Fortuna comunidad, Luquillo Municipio	2 037	1 105	429	15	5	-	414	69	3.4	29	2 007
Playita comunidad, Salinas Municipio	673	418	83	6	1	-	97	68	10.1	55	667
Playita comunidad, Yabucoa Municipio	2 192	1 396	279	11	3	-	210	293	13.4	207	2 175
Playita Cortada comunidad, Santa Isabel Municipio	1 677	1 183	287	-	3	-	138	66	3.9	51	1 666
Pole Ojea comunidad, Cabo Rojo Municipio	1 829	1 670	36	2	-	-	69	52	2.8	14	1 809
Ponce zona urbana, Ponce Municipio	155 038	129 878	8 291	464	229	135	7 879	8 162	5.3	6 568	153 379
Potala Pastillo comunidad, Juana Díaz Municipio	3 819	3 064	473	23	-	-	157	102	2.7	61	3 802
Pueblito del Río comunidad, Las Piedras Municipio	1 481	1 272	62	1	2	-	83	61	4.1	50	1 472
Puerto Real comunidad, Cabo Rojo Municipio	6 166	5 235	274	17	-	-	370	270	4.4	189	6 125
Punta Santiago comunidad, Humacao Municipio	5 803	3 421	902	30	17	-	1 036	397	6.8	320	5 755
Quebrada comunidad, Camuy Municipio	1 130	1 032	14	2	1	6	29	46	4.1	37	1 127
Quebradillas zona urbana, Quebradillas Municipio	5 319	4 940	124	4	5	6	122	118	2.2	72	5 257
Rafael Capó comunidad, Hatillo Municipio	1 863	1 722	43	1	1	-	46	50	2.7	29	1 852
Rafael González comunidad, Hatillo Municipio	2 325	2 103	53	3	-	-	66	100	4.3	66	2 315
Rafael Hernández comunidad, Aguadilla Municipio	1 516	1 214	60	2	15	-	117	108	7.1	65	1 507
Ramos comunidad, Luquillo Municipio	2 004	1 447	272	10	-	-	218	57	2.8	22	1 973
Rincón zona urbana, Rincón Municipio	1 436	1 284	40	10	5	-	38	59	4.1	51	1 403
Río Blanco comunidad, Naguabo Municipio	1 406	1 065	122	3	4	3	133	76	5.4	62	1 394
Río Cañas Abajo comunidad, Juana Díaz Municipio	1 185	942	79	9	-	-	85	70	5.9	67	1 184
Río Grande zona urbana, Río Grande Municipio	13 467	8 960	2 383	52	50	5	1 309	708	5.3	457	13 341
Río Lajas comunidad, Dorado Municipio	2 349	2 107	117	8	1	-	73	43	1.8	26	2 338
Roosevelt Roads comunidad	3 975	2 374	753	29	165	19	457	178	4.5	113	1 098
Ceiba Municipio (part)	3 975	2 374	753	29	165	19	457	178	4.5	113	1 098
Naguabo Municipio (part)	-	-	-	-	-	-	-	-	(X)	-	-
Rosa Sánchez comunidad, Yabucoa Municipio	1 221	942	107	11	33	-	80	48	3.9	16	1 207
Sabana comunidad	1 946	1 393	330	29	-	-	143	51	2.6	17	1 935
Vega Alta Municipio (part)	141	109	17	-	-	-	10	5	3.5	-	141
Vega Baja Municipio (part)	1 805	1 284	313	29	-	-	133	46	2.5	17	1 794
Sabana Eneas comunidad, San Germán Municipio	1 847	1 520	109	3	-	-	65	150	8.1	119	1 839
Sabana Grande zona urbana, Sabana Grande Municipio	8 784	7 812	226	36	10	3	447	250	2.8	152	8 718
Sabana Hoyos comunidad, Arecibo Municipio	1 823	1 678	48	2	1	-	38	56	3.1	25	1 809
Sabana Seca comunidad, Toa Baja Municipio	6 247	4 276	981	29	12	-	760	189	3.0	85	6 055
Salinas zona urbana, Salinas Municipio	6 141	4 645	647	29	8	2	599	211	3.4	76	6 109
San Antonio comunidad, Aguadilla Municipio	2 300	1 979	102	-	2	-	129	88	3.8	45	2 275
San Antonio comunidad, Dorado Municipio	6 456	4 325	979	40	9	-	944	159	2.5	69	6 424
San Antonio comunidad, Quebradillas Municipio	1 203	1 136	10	-	-	-	53	4	0.3	1	1 190
San Germán zona urbana, San Germán Municipio	12 033	10 579	586	27	19	1	358	463	3.8	333	11 820
San Isidro comunidad, Canóvanas Municipio	8 071	4 156	1 979	67	16	13	391	1 449	18.0	1 306	8 031
San José comunidad, Toa Baja Municipio	3 278	2 150	288	11	2	-	773	54	1.6	16	3 259
San Juan zona urbana, San Juan Municipio	421 958	306 603	50 102	2 204	2 002	133	38 254	22 660	5.4	14 022	413 328
San Lorenzo zona urbana, San Lorenzo Municipio	8 947	7 550	400	35	14	3	672	273	3.1	155	8 891
San Sebastián zona urbana, San Sebastián Municipio	11 598	10 753	225	75	14	3	328	200	1.7	89	11 551
Santa Bárbara comunidad, Canóvanas Municipio	5 168	2 671	1 177	63	15	1	1 016	225	4.4	118	5 124
Santa Clara comunidad, Aguas Buenas Municipio	1 138	872	91	9	-	5	142	19	1.7	9	1 123
Santa Isabel zona urbana, Santa Isabel Municipio	6 993	5 325	612	19	6	2	733	296	4.2	135	6 935
Santo Domingo comunidad, Peñuelas Municipio	3 633	2 935	185	17	1	-	389	106	2.9	55	3 624
Stella comunidad, Rincón Municipio	1 293	1 111	37	6	1	-	95	43	3.3	30	1 268
Suárez comunidad, Loíza Municipio	2 276	333	1 680	33	5	9	148	68	3.0	35	2 262
Tallaboa comunidad, Peñuelas Municipio	1 150	932	60	5	-	1	124	28	2.4	8	1 147
Tallaboa Alta comunidad, Peñuelas Municipio	2 243	1 808	113	1	-	-	291	30	1.3	8	2 222
Tiburones comunidad, Barceloneta Municipio	709	555	57	-	2	-	41	54	7.6	25	697
Tierras Nuevas Poniente comunidad, Manatí Municipio	2 366	1 785	143	6	1	-	347	84	3.6	59	2 348
Toa Alta zona urbana, Toa Alta Municipio	4 368	3 443	282	12	18	1	316	296	6.8	251	4 317
Toa Baja zona urbana, Toa Baja Municipio	1 841	1 243	366	7	2	-	173	50	2.7	21	1 833

Table 4. **Race and Hispanic or Latino: 2000**—Con.

[For information on confidentiality protection, nonsampling error, and definitions, see text]

Not Hispanic or Latino										
	One race							Two or more races		**Puerto Rico** **Municipio** **Municipio Subdivision and Place** **Subbarrio**
	White									
Total	Number	Percent of total population	Black or African American	American Indian and Alaska Native	Asian	Native Hawaiian and Other Pacific Islander	Some other race	Total	Two races excluding Some other race, and three or more races	
										MUNICIPIO SUBDIVISION AND PLACE—Con.
25	15	0.5	4	-	3	-	-	3	3	Palmas comunidad
24	14	0.5	4	-	3	-	-	3	3	Arroyo Municipio (part)
1	1	0.4	-	-	-	-	-	-	-	Patillas Municipio (part)
3	2	0.2	1	-	-	-	-	-	-	Palmer comunidad, Río Grande Municipio
-	-	-	-	-	-	-	-	-	-	Palomas comunidad, Comerío Municipio
24	23	1.0	1	-	-	-	-	-	-	Palomas comunidad, Yauco Municipio
-	-	-	-	-	-	-	-	-	-	Palo Seco comunidad, Maunabo Municipio
6	5	0.4	1	-	-	-	-	-	-	Parcelas La Milagrosa comunidad, Cidra Municipio
15	12	0.7	3	-	-	-	-	-	-	Parcelas Nuevas comunidad, Cidra Municipio
4	3	0.3	1	-	-	-	-	-	-	Parcelas Peñuelas comunidad, Santa Isabel Municipio
7	7	0.5	-	-	-	-	-	-	-	Pastos comunidad, Aibonito Municipio
27	25	0.6	-	1	-	-	-	1	1	Patillas zona urbana, Patillas Municipio
8	1	0.1	-	-	-	-	-	7	7	Peña Pobre comunidad, Naguabo Municipio
73	64	1.0	6	-	3	-	-	-	-	Peñuelas zona urbana, Peñuelas Municipio
14	14	0.7	-	-	-	-	-	-	-	Piedra Gorda comunidad, Camuy Municipio
30	27	1.3	2	-	-	-	1	-	-	Playa Fortuna comunidad, Luquillo Municipio
6	4	0.6	1	-	1	-	-	-	-	Playita comunidad, Salinas Municipio
17	15	0.7	1	-	-	-	1	-	-	Playita comunidad, Yabucoa Municipio
11	6	0.4	5	-	-	-	-	-	-	Playita Cortada comunidad, Santa Isabel Municipio
20	17	0.9	1	-	-	-	-	2	-	Pole Ojea comunidad, Cabo Rojo Municipio
1 659	1 202	0.8	78	16	117	79	9	158	83	Ponce zona urbana, Ponce Municipio
17	6	0.2	11	-	-	-	-	-	-	Potala Pastillo comunidad, Juana Díaz Municipio
9	7	0.5	1	-	1	-	-	-	-	Pueblito del Río comunidad, Las Piedras Municipio
41	34	0.6	3	1	-	-	-	3	2	Puerto Real comunidad, Cabo Rojo Municipio
48	35	0.6	4	1	3	-	-	5	2	Punta Santiago comunidad, Humacao Municipio
3	2	0.2	-	-	-	-	-	1	1	Quebrada comunidad, Camuy Municipio
62	54	1.0	2	-	5	-	-	1	1	Quebradillas zona urbana, Quebradillas Municipio
11	11	0.6	-	-	-	-	-	-	-	Rafael Capó comunidad, Hatillo Municipio
10	10	0.4	-	-	-	-	-	-	-	Rafael González comunidad, Hatillo Municipio
9	7	0.5	1	-	1	-	-	-	-	Rafael Hernández comunidad, Aguadilla Municipio
31	18	0.9	10	-	-	-	-	3	-	Ramos comunidad, Luquillo Municipio
33	24	1.7	1	2	1	-	-	5	5	Rincón zona urbana, Rincón Municipio
12	6	0.4	5	-	1	-	-	-	-	Río Blanco comunidad, Naguabo Municipio
1	-	-	1	-	-	-	-	-	-	Río Cañas Abajo comunidad, Juana Díaz Municipio
126	58	0.4	27	-	10	2	-	29	9	Río Grande zona urbana, Río Grande Municipio
11	9	0.4	-	-	1	-	-	1	-	Río Lajas comunidad, Dorado Municipio
2 877	1 909	48.0	671	16	161	10	10	100	87	Roosevelt Roads comunidad
2 877	1 909	48.0	671	16	161	10	10	100	87	Ceiba Municipio (part)
-	-	(X)	-	-	-	-	-	-	-	Naguabo Municipio (part)
14	12	1.0	-	-	-	-	2	-	-	Rosa Sánchez comunidad, Yabucoa Municipio
11	5	0.3	1	-	-	-	-	5	1	Sabana comunidad
-	-	-	-	-	-	-	-	-	-	Vega Alta Municipio (part)
11	5	0.3	1	-	-	-	-	5	1	Vega Baja Municipio (part)
8	8	0.4	-	-	-	-	-	-	-	Sabana Eneas comunidad, San Germán Municipio
66	49	0.6	-	2	7	2	1	5	-	Sabana Grande zona urbana, Sabana Grande Municipio
14	13	0.7	1	-	-	-	-	-	-	Sabana Hoyos comunidad, Arecibo Municipio
192	162	2.6	26	-	-	-	-	4	3	Sabana Seca comunidad, Toa Baja Municipio
32	22	0.4	5	1	-	1	-	3	-	Salinas zona urbana, Salinas Municipio
25	24	1.0	-	-	-	-	-	1	1	San Antonio comunidad, Aguadilla Municipio
32	24	0.4	4	2	2	-	-	-	-	San Antonio comunidad, Dorado Municipio
13	13	1.1	-	-	-	-	-	-	-	San Antonio comunidad, Quebradillas Municipio
213	117	1.0	65	3	17	-	-	11	5	San Germán zona urbana, San Germán Municipio
40	25	0.3	9	-	1	2	-	3	2	San Isidro comunidad, Canóvanas Municipio
19	17	0.5	2	-	-	-	-	-	-	San José comunidad, Toa Baja Municipio
8 630	5 899	1.4	1 208	141	633	49	101	599	333	San Juan zona urbana, San Juan Municipio
56	34	0.4	10	-	7	-	-	5	3	San Lorenzo zona urbana, San Lorenzo Municipio
47	39	0.3	2	-	6	-	-	-	-	San Sebastián zona urbana, San Sebastián Municipio
44	34	0.7	8	1	1	-	-	-	-	Santa Bárbara comunidad, Canóvanas Municipio
15	9	0.8	1	-	-	5	-	-	-	Santa Clara comunidad, Aguas Buenas Municipio
58	44	0.6	4	-	3	1	-	6	4	Santa Isabel zona urbana, Santa Isabel Municipio
9	8	0.2	-	-	-	-	1	-	-	Santo Domingo comunidad, Peñuelas Municipio
25	25	1.9	-	-	-	-	-	-	-	Stella comunidad, Rincón Municipio
14	-	-	11	2	1	-	-	-	-	Suárez comunidad, Loíza Municipio
3	2	0.2	-	-	-	-	-	1	-	Tallaboa comunidad, Peñuelas Municipio
21	21	0.9	-	-	-	-	-	-	-	Tallaboa Alta comunidad, Peñuelas Municipio
12	8	1.1	-	-	2	-	-	2	-	Tiburones comunidad, Barceloneta Municipio
18	7	0.3	9	-	-	-	1	1	-	Tierras Nuevas Poniente comunidad, Manatí Municipio
51	19	0.4	16	-	14	1	-	1	1	Toa Alta zona urbana, Toa Alta Municipio
8	8	0.4	-	-	-	-	-	-	-	Toa Baja zona urbana, Toa Baja Municipio

Table 4. **Race and Hispanic or Latino: 2000**—Con.

[For information on confidentiality protection, nonsampling error, and definitions, see text]

Puerto Rico Municipio Municipio Subdivision and Place Subbarrio	Total population	Race: One race: White	Black or African American	American Indian and Alaska Native	Asian	Native Hawaiian and Other Pacific Islander	Some other race	Two or more races: Number	Percent of total population	Two races excluding Some other race, and three or more races	Hispanic or Latino (of any race)
MUNICIPIO SUBDIVISION AND PLACE—Con.											
Trujillo Alto zona urbana, Trujillo Alto Municipio	50 841	39 956	4 729	163	135	3	3 656	2 199	4.3	1 576	50 151
Utuado zona urbana, Utuado Municipio	9 887	9 375	111	15	24	1	247	114	1.2	40	9 805
Vázquez comunidad, Salinas Municipio	2 297	1 949	139	7	-	-	162	40	1.7	10	2 276
Vega Alta zona urbana, Vega Alta Municipio	11 755	10 398	753	23	9	-	317	255	2.2	132	11 657
Vega Baja zona urbana, Vega Baja Municipio	28 811	25 786	1 244	75	70	1	919	716	2.5	402	28 554
Vieques comunidad, Loíza Municipio	4 325	736	3 130	15	17	-	319	108	2.5	61	4 293
Vieques zona urbana, Vieques Municipio	2 136	1 571	331	17	14	-	152	51	2.4	21	2 076
Villalba zona urbana, Villalba Municipio	4 388	3 635	221	9	3	-	123	397	9.0	359	4 370
Yabucoa zona urbana, Yabucoa Municipio	6 636	4 498	473	103	6	-	833	723	10.9	89	6 573
Yauco zona urbana, Yauco Municipio	19 609	17 870	643	28	18	1	551	498	2.5	334	19 497
Yaurel comunidad, Arroyo Municipio	1 468	256	558	11	1	-	552	90	6.1	55	1 462
SUBBARRIO											
Aguada Municipio	42 042	37 280	1 508	67	35	9	1 978	1 165	2.8	765	41 747
Aguada barrio-pueblo	1 755	1 514	102	1	-	-	67	71	4.0	44	1 738
California subbarrio	812	716	36	1	-	-	30	29	3.6	15	803
Rosario subbarrio	943	798	66	-	-	-	37	42	4.5	29	935
Aguadilla Municipio	64 685	54 084	3 202	125	149	14	5 286	1 825	2.8	1 017	63 469
Aguadilla barrio-pueblo	4 884	3 582	264	9	3	-	899	127	2.6	64	4 850
Higüey subbarrio	998	805	82	1	1	-	89	20	2.0	5	992
Iglesia subbarrio	280	175	6	-	-	-	85	14	5.0	12	277
Nuevo subbarrio	509	368	33	3	1	-	93	11	2.2	5	503
Santa Bárbara subbarrio	960	725	50	-	-	-	146	39	4.1	26	952
Tamarindo subbarrio	1 691	1 157	63	5	1	-	435	30	1.8	14	1 681
Aibonito Municipio	26 493	23 475	1 193	67	11	1	1 202	544	2.1	288	26 352
Aibonito barrio-pueblo	3 662	3 257	171	4	-	-	150	80	2.2	43	3 633
Pueblo Norte subbarrio	1 116	1 032	36	1	-	-	28	19	1.7	11	1 102
Pueblo Sur subbarrio	2 546	2 225	135	3	-	-	122	61	2.4	32	2 531
Añasco Municipio	28 348	24 170	1 206	88	32	3	1 583	1 266	4.5	920	28 147
Añasco barrio-pueblo	1 038	916	55	-	-	-	27	40	3.9	28	1 034
Cuartel Cuarto subbarrio	641	562	35	-	-	-	23	21	3.3	12	637
Cuartel Primero subbarrio	217	190	14	-	-	-	2	11	5.1	8	217
Cuartel Segundo subbarrio	28	25	3	-	-	-	-	-	-	-	28
Cuartel Tercero subbarrio	152	139	3	-	-	-	2	8	5.3	8	152
Arecibo Municipio	100 131	89 034	4 055	303	130	21	3 679	2 909	2.9	1 827	99 293
Arecibo barrio-pueblo	10 596	9 362	501	40	19	1	371	302	2.9	182	10 510
Buenos Aires subbarrio	730	611	46	7	3	-	37	26	3.6	8	724
Jareales subbarrio	-	-	-	-	-	-	-	-	(X)	-	-
La Cruz subbarrio	126	92	19	-	-	-	14	1	0.8	-	126
Miramar subbarrio	2 017	1 774	108	8	6	-	68	53	2.6	35	2 003
Monserrate subbarrio	166	151	5	-	-	-	4	6	3.6	3	166
Rosario subbarrio	133	111	7	-	-	-	4	11	8.3	-	128
San Felipe subbarrio	883	760	23	2	-	-	61	37	4.2	24	871
San Luis subbarrio	6 306	5 678	260	23	10	1	168	166	2.6	112	6 257
Vigía subbarrio	235	185	33	-	-	-	15	2	0.9	-	235
Arroyo Municipio	19 117	8 844	3 609	105	22	13	5 691	833	4.4	526	18 939
Arroyo barrio-pueblo	1 503	757	308	5	1	2	378	52	3.5	27	1 499
Cuatro Calles subbarrio	276	158	31	-	-	1	76	10	3.6	6	275
Pueblo Este subbarrio	1 104	533	254	5	1	1	272	38	3.4	18	1 102
Pueblo Oeste subbarrio	123	66	23	-	-	-	30	4	3.3	3	122
Cabo Rojo Municipio	46 911	41 572	1 381	116	29	14	2 208	1 591	3.4	913	46 465
Cabo Rojo barrio-pueblo	1 305	1 171	34	-	4	-	47	49	3.8	7	1 292
Pueblo Norte subbarrio	672	598	16	-	1	-	26	31	4.6	3	667
Pueblo Nuevo subbarrio	161	147	5	-	-	-	1	8	5.0	1	158
Pueblo Sud subbarrio	472	426	13	-	3	-	20	10	2.1	3	467
Cayey Municipio	47 370	41 771	1 834	89	64	24	2 602	986	2.1	536	47 042
Cayey barrio-pueblo	15 706	13 595	690	36	17	17	1 035	316	2.0	143	15 591
Pueblo Norte subbarrio	8 573	7 376	438	13	11	6	566	163	1.9	86	8 500
Pueblo Sur subbarrio	7 133	6 219	252	23	6	11	469	153	2.1	57	7 091
Fajardo Municipio	40 712	29 722	4 921	382	194	11	3 582	1 900	4.7	1 286	39 585
Fajardo barrio-pueblo	17 864	11 940	2 276	307	138	-	2 162	1 041	5.8	692	17 470
Pueblo Este subbarrio	323	181	44	3	2	-	60	33	10.2	15	319
Pueblo Norte subbarrio	6 886	4 187	951	186	43	-	1 045	474	6.9	329	6 779
Pueblo Oeste subbarrio	5 365	3 739	628	34	10	-	578	376	7.0	273	5 290
Pueblo Sur subbarrio	512	369	32	7	13	-	74	17	3.3	7	495
Puerto Real subbarrio	4 778	3 464	621	77	70	-	405	141	3.0	68	4 587
Guayanilla Municipio	23 072	18 640	962	97	22	2	2 481	868	3.8	263	22 950
Guayanilla barrio-pueblo	4 832	3 929	244	14	9	-	482	154	3.2	69	4 794
Poblado Sitios subbarrio	3 534	2 848	165	11	7	-	390	113	3.2	49	3 513
Pueblo subbarrio	1 298	1 081	79	3	2	-	92	41	3.2	20	1 281
Humacao Municipio	59 035	41 168	7 634	259	151	22	5 740	4 061	6.9	3 181	58 288
Humacao barrio-pueblo	4 787	3 804	555	9	9	-	241	169	3.5	111	4 750
San Francisco subbarrio	2 539	2 062	291	3	6	-	113	64	2.5	38	2 514
San Juan subbarrio	141	83	35	-	-	-	18	5	3.5	2	140
Santiago subbarrio	586	489	59	1	-	-	23	14	2.4	12	585
Santo Domingo subbarrio	1 521	1 170	170	5	3	-	87	86	5.7	59	1 511
Juana Díaz Municipio	50 531	39 536	4 223	227	48	14	3 111	3 372	6.7	2 829	50 266
Juana Díaz barrio-pueblo	4 555	3 573	383	17	6	-	136	440	9.7	389	4 514
Pueblo Este subbarrio	1 902	1 511	132	5	6	-	47	201	10.6	174	1 882

Table 4. **Race and Hispanic or Latino: 2000**—Con.

[For information on confidentiality protection, nonsampling error, and definitions, see text]

Not Hispanic or Latino										
	One race							Two or more races		**Puerto Rico** **Municipio** **Municipio Subdivision and Place** **Subbarrio**
	White									
Total	Number	Percent of total population	Black or African American	American Indian and Alaska Native	Asian	Native Hawaiian and Other Pacific Islander	Some other race	Total	Two races excluding Some other race, and three or more races	
										MUNICIPIO SUBDIVISION AND PLACE—Con.
690	551	1.1	53	3	39	1	5	38	20	Trujillo Alto zona urbana, Trujillo Alto Municipio
82	55	0.6	1	1	11	1	-	13	1	Utuado zona urbana, Utuado Municipio
21	21	0.9	-	-	-	-	-	-	-	Vázquez comunidad, Salinas Municipio
98	71	0.6	7	-	4	-	-	16	7	Vega Alta zona urbana, Vega Alta Municipio
257	186	0.6	7	2	11	-	-	51	27	Vega Baja zona urbana, Vega Baja Municipio
32	4	0.1	22	-	-	-	2	4	1	Vieques comunidad, Loíza Municipio
60	42	2.0	9	-	3	-	2	4	4	Vieques zona urbana, Vieques Municipio
18	17	0.4	-	-	-	-	-	1	1	Villalba zona urbana, Villalba Municipio
63	42	0.6	5	3	6	-	1	6	5	Yabucoa zona urbana, Yabucoa Municipio
112	81	0.4	14	-	6	1	-	10	9	Yauco zona urbana, Yauco Municipio
6	1	0.1	1	-	1	-	2	1	1	Yaurel comunidad, Arroyo Municipio
										SUBBARRIO
295	244	0.6	15	-	10	2	1	23	11	Aguada Municipio
17	13	0.7	-	-	-	-	-	4	-	Aguada barrio-pueblo
9	5	0.6	-	-	-	-	-	4	-	California subbarrio
8	8	0.8	-	-	-	-	-	-	-	Rosario subbarrio
1 216	970	1.5	108	3	79	1	9	46	24	Aguadilla Municipio
34	20	0.4	11	-	1	-	-	2	1	Aguadilla barrio-pueblo
6	1	0.1	5	-	-	-	-	-	-	Higüey subbarrio
3	1	0.4	2	-	-	-	-	-	-	Iglesia subbarrio
6	5	1.0	1	-	-	-	-	-	-	Nuevo subbarrio
8	6	0.6	1	-	-	-	-	1	1	Santa Bárbara subbarrio
10	6	0.4	2	-	1	-	-	1	-	Tamarindo subbarrio
141	123	0.5	1	-	10	-	-	7	2	Aibonito Municipio
29	29	0.8	-	-	-	-	-	-	-	Aibonito barrio-pueblo
14	14	1.3	-	-	-	-	-	-	-	Pueblo Norte subbarrio
15	15	0.6	-	-	-	-	-	-	-	Pueblo Sur subbarrio
201	172	0.6	15	1	8	-	2	3	2	Añasco Municipio
4	3	0.3	1	-	-	-	-	-	-	Añasco barrio-pueblo
4	3	0.5	1	-	-	-	-	-	-	Cuartel Cuarto subbarrio
-	-	-	-	-	-	-	-	-	-	Cuartel Primero subbarrio
-	-	-	-	-	-	-	-	-	-	Cuartel Segundo subbarrio
-	-	-	-	-	-	-	-	-	-	Cuartel Tercero subbarrio
838	646	0.6	33	20	49	6	12	72	43	Arecibo Municipio
86	58	0.5	2	-	7	1	6	12	8	Arecibo barrio-pueblo
6	2	0.3	-	-	2	-	-	2	-	Buenos Aires subbarrio
-	-	(X)	-	-	-	-	-	-	-	Jareales subbarrio
-	-	-	-	-	-	-	-	-	-	La Cruz subbarrio
14	9	0.4	1	-	3	-	-	1	1	Miramar subbarrio
-	-	-	-	-	-	-	-	-	-	Monserrate subbarrio
5	4	3.0	1	-	-	-	-	-	-	Rosario subbarrio
12	6	0.7	-	-	-	-	6	-	-	San Felipe subbarrio
49	37	0.6	-	-	2	1	-	9	7	San Luis subbarrio
-	-	-	-	-	-	-	-	-	-	Vigía subbarrio
178	108	0.6	36	-	11	-	3	20	16	Arroyo Municipio
4	3	0.2	1	-	-	-	-	-	-	Arroyo barrio-pueblo
1	1	0.4	-	-	-	-	-	-	-	Cuatro Calles subbarrio
2	1	0.1	1	-	-	-	-	-	-	Pueblo Este subbarrio
1	1	0.8	-	-	-	-	-	-	-	Pueblo Oeste subbarrio
446	373	0.8	16	8	15	-	17	17	10	Cabo Rojo Municipio
13	8	0.6	-	-	4	-	-	1	1	Cabo Rojo barrio-pueblo
5	4	0.6	-	-	1	-	-	-	-	Pueblo Norte subbarrio
3	2	1.2	-	-	-	-	-	1	1	Pueblo Nuevo subbarrio
5	2	0.4	-	-	3	-	-	-	-	Pueblo Sud subbarrio
328	254	0.5	15	4	16	8	1	30	18	Cayey Municipio
115	87	0.6	7	2	2	7	1	9	2	Cayey barrio-pueblo
73	60	0.7	5	-	2	-	-	6	-	Pueblo Norte subbarrio
42	27	0.4	2	2	-	7	1	3	2	Pueblo Sur subbarrio
1 127	814	2.0	168	10	70	9	7	49	30	Fajardo Municipio
394	259	1.4	75	3	37	-	2	18	16	Fajardo barrio-pueblo
4	3	0.9	1	-	-	-	-	-	-	Pueblo Este subbarrio
107	71	1.0	18	2	11	-	-	5	4	Pueblo Norte subbarrio
75	49	0.9	13	1	3	-	-	9	9	Pueblo Oeste subbarrio
17	3	0.6	-	-	13	-	1	-	-	Pueblo Sur subbarrio
191	133	2.8	43	-	10	-	1	4	3	Puerto Real subbarrio
122	98	0.4	4	1	7	-	3	9	3	Guayanilla Municipio
38	24	0.5	3	-	6	-	3	2	1	Guayanilla barrio-pueblo
21	13	0.4	3	-	4	-	-	1	1	Poblado Sitios subbarrio
17	11	0.8	-	-	2	-	3	1	-	Pueblo subbarrio
747	537	0.9	70	6	73	12	2	47	31	Humacao Municipio
37	24	0.5	8	-	3	-	-	2	1	Humacao barrio-pueblo
25	19	0.7	3	-	2	-	-	1	1	San Francisco subbarrio
1	-	-	-	-	-	-	-	1	-	San Juan subbarrio
1	1	0.2	-	-	-	-	-	-	-	Santiago subbarrio
10	4	0.3	5	-	1	-	-	-	-	Santo Domingo subbarrio
265	195	0.4	33	8	20	-	1	8	6	Juana Díaz Municipio
41	33	0.7	-	1	6	-	-	1	1	Juana Díaz barrio-pueblo
20	13	0.7	-	1	6	-	-	-	-	Pueblo Este subbarrio

Table 4. **Race and Hispanic or Latino: 2000**—Con.

[For information on confidentiality protection, nonsampling error, and definitions, see text]

Puerto Rico Municipio Municipio Subdivision and Place Subbarrio	Total population	Race: One race: White	Black or African American	American Indian and Alaska Native	Asian	Native Hawaiian and Other Pacific Islander	Some other race	Two or more races: Number	Percent of total population	Two races excluding Some other race, and three or more races	Hispanic or Latino (of any race)
SUBBARRIO—Con.											
Juana Díaz Municipio—Con.											
Juana Díaz barrio-pueblo—Con.											
Pueblo Norte subbarrio	463	356	32	6	-	-	28	41	8.9	33	460
Pueblo Oeste subbarrio	1 629	1 322	138	1	-	-	51	117	7.2	102	1 618
Pueblo Sur subbarrio	561	384	81	5	-	-	10	81	14.4	80	554
Juncos Municipio	36 452	30 698	2 654	236	29	2	1 872	961	2.6	548	36 253
Juncos barrio-pueblo	2 637	2 149	162	31	6	-	234	55	2.1	19	2 625
Pueblo Norte subbarrio	1 195	994	72	8	4	-	92	25	2.1	10	1 191
Pueblo Sur subbarrio	1 442	1 155	90	23	2	-	142	30	2.1	9	1 434
Manatí Municipio	45 409	38 694	2 183	88	25	22	3 469	928	2.0	474	45 166
Manatí barrio-pueblo	7 162	6 266	291	8	10	4	473	110	1.5	48	7 107
Pueblo Poniente subbarrio	1 469	1 251	32	-	-	-	159	27	1.8	11	1 447
Pueblo Saliente subbarrio	5 693	5 015	259	8	10	4	314	83	1.5	37	5 660
Maunabo Municipio	12 741	7 665	3 170	49	69	11	913	864	6.8	616	12 670
Maunabo barrio-pueblo	395	289	73	-	7	1	14	11	2.8	-	390
Pueblo Este subbarrio	292	203	62	-	4	1	13	9	3.1	-	287
Pueblo Oeste subbarrio	103	86	11	-	3	-	1	2	1.9	-	103
Mayagüez Municipio	98 434	81 971	5 530	268	266	25	4 881	5 493	5.6	4 566	97 467
Mayagüez barrio-pueblo	32 043	25 324	2 260	89	86	13	2 024	2 247	7.0	1 893	31 810
Candelaria subbarrio	4 157	3 316	270	7	14	12	324	214	5.1	170	4 128
Cárcel subbarrio	10 338	8 248	801	43	22	-	621	603	5.8	464	10 255
Marina Meridional subbarrio	6 323	4 627	476	18	28	1	289	884	14.0	814	6 261
Marina Septentrional subbarrio	2 803	2 243	235	8	1	-	188	128	4.6	103	2 797
Río subbarrio	4 737	3 830	261	3	6	-	351	286	6.0	227	4 713
Salud subbarrio	3 685	3 060	217	10	15	-	251	132	3.6	115	3 656
Ponce Municipio	186 475	155 907	9 924	566	247	145	10 059	9 627	5.2	7 696	184 602
Canas Urbano barrio	21 482	18 523	858	32	54	64	1 134	817	3.8	568	21 178
Baldorioty de Castro subbarrio	10 643	9 056	536	20	24	10	587	410	3.9	271	10 548
Clausells subbarrio	3 700	3 240	114	2	9	3	243	89	2.4	61	3 650
Reparada subbarrio	7 139	6 227	208	10	21	51	304	318	4.5	236	6 980
Sabana Grande Municipio	25 935	22 983	763	82	12	3	1 395	697	2.7	431	25 787
Sabana Grande barrio-pueblo	1 807	1 535	59	9	-	1	120	83	4.6	52	1 781
Pueblo Norte subbarrio	1 000	854	34	4	-	-	49	59	5.9	35	990
Pueblo Sud subbarrio	807	681	25	5	-	1	71	24	3.0	17	791
Salinas Municipio	31 113	23 202	3 293	116	40	6	3 051	1 405	4.5	900	30 895
Aguirre barrio	12 128	8 532	1 554	50	22	1	1 095	874	7.2	668	12 034
Aguirre (Rural) subbarrio	9 141	6 420	1 157	38	22	-	915	589	6.4	427	9 075
Central Aguirre subbarrio	1 560	1 149	160	7	-	1	105	138	8.8	122	1 550
Coquí subbarrio	1 132	825	169	5	-	-	39	94	8.3	77	1 115
San Felipe subbarrio	295	138	68	-	-	-	36	53	18.0	42	294
San Germán Municipio	37 105	32 141	1 364	66	47	5	1 345	2 137	5.8	1 740	36 722
San Germán barrio-pueblo	3 307	2 920	152	10	4	-	80	141	4.3	102	3 256
Pueblo Central subbarrio	962	834	53	7	-	-	13	55	5.7	32	943
Pueblo Occidental subbarrio	1 465	1 312	48	1	2	-	43	59	4.0	48	1 441
Pueblo Oriental subbarrio	880	774	51	2	2	-	24	27	3.1	22	872
San Juan Municipio	434 374	315 939	51 572	2 243	2 029	134	39 286	23 171	5.3	14 344	425 652
Hato Rey Central barrio	20 867	14 969	2 492	107	198	11	1 846	1 244	6.0	801	20 554
Ciudad Nueva subbarrio	1 855	1 541	97	6	3	2	137	69	3.7	32	1 804
Floral Park subbarrio	1 502	1 160	112	9	-	-	192	29	1.9	15	1 481
Las Monjas subbarrio	8 884	6 298	1 177	53	51	9	547	749	8.4	550	8 725
Quintana subbarrio	8 626	5 970	1 106	39	144	-	970	397	4.6	204	8 544
Hato Rey Norte barrio	16 461	13 356	1 115	53	53	3	1 377	504	3.1	228	16 159
Eleanor Roosevelt subbarrio	5 075	4 537	215	9	13	-	213	88	1.7	53	4 986
El Vedado subbarrio	3 063	2 754	86	11	12	2	120	78	2.5	25	2 975
Martín Peña subbarrio	4 677	3 891	237	6	22	1	372	148	3.2	72	4 578
Puerto Nuevo subbarrio	3 646	2 174	577	27	6	-	672	190	5.2	78	3 620
Hato Rey Sur barrio	10 868	8 363	707	54	60	4	1 173	507	4.7	314	10 644
Bella Vista subbarrio	1 739	1 502	37	4	6	1	132	57	3.3	37	1 672
Hyde Park subbarrio	5 706	4 723	247	23	13	-	530	170	3.0	104	5 615
La 37 subbarrio	1 332	799	147	8	5	2	257	114	8.6	81	1 310
Santa Rita subbarrio	2 091	1 339	276	19	36	1	254	166	7.9	92	2 047
Oriente barrio	34 799	23 494	4 806	228	107	4	4 046	2 114	6.1	1 460	34 453
Borinquen subbarrio	1 469	958	187	13	1	-	161	149	10.1	122	1 459
López Sicardó subbarrio	13 815	9 205	1 725	94	16	1	1 799	975	7.1	690	13 675
San José subbarrio	19 515	13 331	2 894	121	90	3	2 086	990	5.1	648	19 319
Pueblo barrio	9 391	5 668	1 644	64	75	-	1 300	640	6.8	340	9 226
Buen Consejo subbarrio	2 739	1 633	604	14	42	-	293	153	5.6	59	2 687
Capetillo subbarrio	2 180	916	459	22	21	-	555	207	9.5	118	2 132
Monte Rey subbarrio	1 874	1 458	214	16	2	-	110	74	3.9	50	1 848
Río Piedras Antiguo subbarrio	460	287	41	1	4	-	98	29	6.3	6	453
Ubarri subbarrio	698	417	76	4	3	-	133	65	9.3	21	676
Venezuela subbarrio	1 440	957	250	7	3	-	111	112	7.8	86	1 430
San Juan Antiguo barrio	7 963	5 844	774	43	39	-	865	398	5.0	171	7 579
Ballajá subbarrio	8	7	1	-	-	-	-	-	-	-	7
Catedral subbarrio	493	370	12	1	7	-	50	53	10.8	18	424
Marina subbarrio	416	360	16	5	1	-	26	8	1.9	4	382
Mercado subbarrio	1 018	779	61	4	3	-	96	75	7.4	23	949
Puerta de Tierra subbarrio	4 135	2 977	560	29	15	-	390	164	4.0	75	4 058
San Cristóbal subbarrio	1 221	857	95	4	11	-	191	63	5.2	32	1 146
San Francisco subbarrio	672	494	29	-	2	-	112	35	5.2	19	613
Santurce barrio	94 067	61 204	16 553	748	848	53	10 451	4 210	4.5	1 770	90 694
Alto del Cabro subbarrio	1 164	831	173	4	18	-	92	46	4.0	26	1 088
Bayola subbarrio	564	431	46	1	6	-	42	38	6.7	8	541
Bolívar subbarrio	1 223	749	236	26	19	-	103	90	7.4	48	1 187

Table 4. **Race and Hispanic or Latino: 2000**—Con.

[For information on confidentiality protection, nonsampling error, and definitions, see text]

Not Hispanic or Latino										
	One race							Two or more races		**Puerto Rico** **Municipio** **Municipio Subdivision and Place** **Subbarrio**
	White									
Total	Number	Percent of total population	Black or African American	American Indian and Alaska Native	Asian	Native Hawaiian and Other Pacific Islander	Some other race	Total	Two races excluding Some other race, and three or more races	
										SUBBARRIO—Con.
										Juana Díaz Municipio—Con.
										Juana Díaz barrio-pueblo—Con.
3	3	0.6	-	-	-	-	-	-	-	Pueblo Norte subbarrio
11	11	0.7	-	-	-	-	-	-	-	Pueblo Oeste subbarrio
7	6	1.1	-	-	-	-	-	1	1	Pueblo Sur subbarrio
199	159	0.4	20	3	12	1	1	3	2	Juncos Municipio
12	10	0.4	-	-	-	-	1	1	-	Juncos barrio-pueblo
4	2	0.2	-	-	-	-	1	1	-	Pueblo Norte subbarrio
8	8	0.6	-	-	-	-	-	-	-	Pueblo Sur subbarrio
243	190	0.4	30	-	15	1	2	5	2	Manatí Municipio
55	42	0.6	4	-	9	-	-	-	-	Manatí barrio-pueblo
22	20	1.4	2	-	-	-	-	-	-	Pueblo Poniente subbarrio
33	22	0.4	2	-	9	-	-	-	-	Pueblo Saliente subbarrio
71	37	0.3	24	4	3	1	-	2	2	Maunabo Municipio
5	2	0.5	-	-	2	1	-	-	-	Maunabo barrio-pueblo
5	2	0.7	-	-	2	1	-	-	-	Pueblo Este subbarrio
-	-	-	-	-	-	-	-	-	-	Pueblo Oeste subbarrio
967	692	0.7	69	12	125	4	12	53	42	Mayagüez Municipio
233	164	0.5	19	5	26	2	1	16	13	Mayagüez barrio-pueblo
29	22	0.5	3	-	1	1	-	2	2	Candelaria subbarrio
83	57	0.6	13	4	6	-	1	2	-	Cárcel subbarrio
62	40	0.6	1	1	8	1	-	11	10	Marina Meridional subbarrio
6	5	0.2	-	-	1	-	-	-	-	Marina Septentrional subbarrio
24	21	0.4	-	-	3	-	-	-	-	Río subbarrio
29	19	0.5	2	-	7	-	-	1	1	Salud subbarrio
1 873	1 382	0.7	85	19	125	83	9	170	92	Ponce Municipio
304	191	0.9	12	1	38	44	-	18	7	Canas Urbano barrio
95	62	0.6	6	-	11	8	-	8	2	Baldorioty de Castro subbarrio
50	41	1.1	-	-	8	1	-	-	-	Clausells subbarrio
159	88	1.2	6	1	19	35	-	10	5	Reparada subbarrio
148	118	0.5	2	3	8	2	1	14	5	Sabana Grande Municipio
26	19	1.1	-	2	-	-	1	4	-	Sabana Grande barrio-pueblo
10	8	0.8	-	2	-	-	-	-	-	Pueblo Norte subbarrio
16	11	1.4	-	-	-	-	1	4	-	Pueblo Sud subbarrio
218	176	0.6	13	1	7	1	1	19	4	Salinas Municipio
94	66	0.5	7	-	7	-	1	13	3	Aguirre barrio
66	41	0.4	7	-	7	-	-	11	2	Aguirre (Rural) subbarrio
10	9	0.6	-	-	-	-	1	-	-	Central Aguirre subbarrio
17	16	1.4	-	-	-	-	-	1	-	Coquí subbarrio
1	-	-	-	-	-	-	-	1	1	San Felipe subbarrio
383	258	0.7	75	4	31	-	1	14	8	San Germán Municipio
51	26	0.8	12	-	4	-	-	9	4	San Germán barrio-pueblo
19	5	0.5	8	-	-	-	-	6	1	Pueblo Central subbarrio
24	17	1.2	2	-	2	-	-	3	3	Pueblo Occidental subbarrio
8	4	0.5	2	-	2	-	-	-	-	Pueblo Oriental subbarrio
8 722	5 975	1.4	1 221	142	635	49	101	599	333	San Juan Municipio
313	182	0.9	39	11	40	8	10	23	16	Hato Rey Central barrio
51	36	1.9	10	2	1	2	-	-	-	Ciudad Nueva subbarrio
21	20	1.3	-	1	-	-	-	-	-	Floral Park subbarrio
159	79	0.9	14	4	31	6	7	18	14	Las Monjas subbarrio
82	47	0.5	15	4	8	-	3	5	2	Quintana subbarrio
302	220	1.3	28	1	39	1	1	12	2	Hato Rey Norte barrio
89	72	1.4	6	-	10	-	-	1	-	Eleanor Roosevelt subbarrio
88	66	2.2	1	-	12	-	1	8	2	El Vedado subbarrio
99	67	1.4	12	-	16	1	-	3	-	Martín Peña subbarrio
26	15	0.4	9	1	1	-	-	-	-	Puerto Nuevo subbarrio
224	158	1.5	26	2	20	1	4	13	7	Hato Rey Sur barrio
67	54	3.1	5	-	4	-	1	3	1	Bella Vista subbarrio
91	74	1.3	7	-	5	-	2	3	3	Hyde Park subbarrio
22	9	0.7	4	-	4	1	-	4	3	La 37 subbarrio
44	21	1.0	10	2	7	-	1	3	-	Santa Rita subbarrio
346	172	0.5	112	15	18	2	4	23	9	Oriente barrio
10	4	0.3	2	1	-	-	-	3	-	Borinquen subbarrio
140	79	0.6	36	9	5	1	2	8	4	López Sicardó subbarrio
196	89	0.5	74	5	13	1	2	12	5	San José subbarrio
165	74	0.8	38	3	5	-	16	29	8	Pueblo barrio
52	18	0.7	16	2	4	-	7	5	2	Buen Consejo subbarrio
48	20	0.9	7	-	-	-	3	18	3	Capetillo subbarrio
26	17	0.9	3	-	1	-	4	1	1	Monte Rey subbarrio
7	4	0.9	2	-	-	-	-	1	1	Río Piedras Antiguo subbarrio
22	12	1.7	3	1	-	-	2	4	1	Ubarri subbarrio
10	3	0.2	7	-	-	-	-	-	-	Venezuela subbarrio
384	296	3.7	31	6	25	-	4	22	10	San Juan Antiguo barrio
1	1	12.5	-	-	-	-	-	-	-	Ballajá subbarrio
69	53	10.8	2	-	6	-	-	8	1	Catedral subbarrio
34	30	7.2	2	1	1	-	-	-	-	Marina subbarrio
69	56	5.5	6	-	2	-	1	4	4	Mercado subbarrio
77	50	1.2	9	5	10	-	-	3	3	Puerta de Tierra subbarrio
75	59	4.8	7	-	4	-	-	5	1	San Cristóbal subbarrio
59	47	7.0	5	-	2	-	3	2	1	San Francisco subbarrio
3 373	2 286	2.4	507	65	265	19	28	203	98	Santurce barrio
76	46	4.0	7	1	15	-	2	5	3	Alto del Cabro subbarrio
23	18	3.2	-	-	5	-	-	-	-	Bayola subbarrio
36	14	1.1	11	-	6	-	1	4	-	Bolívar subbarrio

Table 4. **Race and Hispanic or Latino: 2000**—Con.

[For information on confidentiality protection, nonsampling error, and definitions, see text]

Puerto Rico **Municipio** **Municipio Subdivision and Place** **Subbarrio**	Total population	Race									Hispanic or Latino (of any race)
		One race						Two or more races			
		White	Black or African American	American Indian and Alaska Native	Asian	Native Hawaiian and Other Pacific Islander	Some other race	Number	Percent of total population	Two races excluding Some other race, and three or more races	
SUBBARRIO—Con.											
San Juan Municipio—Con.											
Santurce barrio—Con.											
Buenos Aires subbarrio	1 303	846	238	6	6	-	112	95	7.3	66	1 289
Campo Alegre subbarrio	942	636	200	1	4	2	61	38	4.0	16	924
Chícharo subbarrio	722	401	221	5	-	-	62	33	4.6	7	693
Condadito subbarrio	748	544	116	7	3	1	38	39	5.2	16	738
Condado subbarrio	6 170	5 559	133	3	122	2	206	145	2.4	99	5 301
Figueroa subbarrio	1 016	576	242	13	9	-	63	113	11.1	45	957
Gandul subbarrio	2 035	1 117	573	30	14	2	220	79	3.9	25	1 925
Herrera subbarrio	1 841	858	449	21	39	-	348	126	6.8	27	1 793
Hipódromo subbarrio	2 017	1 399	297	7	31	-	208	75	3.7	22	1 966
Hoare subbarrio	3	2	1	-	-	-	-	-	-	-	3
Isla Grande subbarrio	753	555	80	6	6	-	64	42	5.6	28	735
Las Casas subbarrio	6 775	4 153	919	53	5	4	1 454	187	2.8	70	6 729
Las Marías subbarrio	1 172	1 081	16	2	7	-	43	23	2.0	15	1 010
Las Palmas subbarrio	2 772	1 761	506	27	33	1	352	92	3.3	36	2 743
La Zona subbarrio	1 280	746	263	6	1	-	217	47	3.7	16	1 251
Loíza subbarrio	2 139	964	645	32	38	-	317	143	6.7	36	2 087
Machuchal subbarrio	1 212	675	267	13	11	-	171	75	6.2	25	1 171
María Moczó subbarrio	1 964	786	496	41	50	-	453	138	7.0	50	1 933
Marruecos subbarrio	-	-	-	-	-	-	-	-	(X)	-	-
Martín Peña subbarrio	415	196	102	8	10	5	76	18	4.3	3	405
Melilla subbarrio	926	519	258	7	19	1	71	51	5.5	29	913
Merhoff subbarrio	2 992	1 889	518	27	7	-	463	88	2.9	28	2 957
Minillas subbarrio	1 484	1 200	88	13	15	-	98	70	4.7	47	1 452
Miramar subbarrio	5 440	4 779	281	12	28	4	221	115	2.1	58	5 116
Monteflores subbarrio	1 657	1 142	243	11	33	2	152	74	4.5	34	1 609
Obrero subbarrio	11 467	6 079	2 510	147	149	8	1 757	817	7.1	282	11 257
Ocean Park subbarrio	1 976	1 622	136	14	6	1	129	68	3.4	43	1 824
Parque subbarrio	3 251	2 884	70	2	29	1	168	97	3.0	45	2 868
Pozo del Hato subbarrio	137	107	5	2	9	-	10	4	2.9	3	129
Pulguero subbarrio	1 196	742	305	15	10	1	68	55	4.6	22	1 171
Sagrado Corazón subbarrio	1 646	1 269	208	5	16	1	92	55	3.3	13	1 594
San Juan Moderno subbarrio	1 083	815	77	9	1	-	131	50	4.6	15	1 056
San Mateo subbarrio	1 989	1 637	167	3	18	-	127	37	1.9	23	1 914
Seboruco subbarrio	2 198	1 118	608	9	12	1	334	116	5.3	24	2 166
Shanghai subbarrio	11 331	6 375	3 027	89	43	13	1 171	613	5.4	344	11 238
Tras Talleres subbarrio	2 453	1 700	518	24	7	2	146	56	2.3	23	2 419
Villa Palmeras subbarrio	2 648	1 376	884	26	7	1	257	97	3.7	33	2 616
Universidad barrio	2 501	1 905	198	10	21	-	290	77	3.1	35	2 418
Amparo subbarrio	-	-	-	-	-	-	-	-	(X)	-	-
Auxilio Mutuo subbarrio	1 089	869	51	8	3	-	120	38	3.5	13	1 071
Institución subbarrio	144	114	7	-	11	-	9	3	2.1	1	109
Valencia subbarrio	1 268	922	140	2	7	-	161	36	2.8	21	1 238
San Sebastián Municipio	44 204	41 290	672	132	36	3	1 242	829	1.9	360	43 981
San Sebastián barrio-pueblo	1 952	1 736	75	13	1	1	89	37	1.9	13	1 948
Norzagaray subbarrio	1 161	1 067	27	6	1	1	34	25	2.2	8	1 157
Urréjola subbarrio	791	669	48	7	-	-	55	12	1.5	5	791
Yauco Municipio	46 384	41 624	1 803	62	50	1	1 647	1 197	2.6	778	46 097
Yauco barrio-pueblo	4 258	3 843	181	4	7	-	117	106	2.5	73	4 226
Pueblo Norte subbarrio	3 586	3 219	158	4	6	-	107	92	2.6	65	3 556
Pueblo Sud subbarrio	672	624	23	-	1	-	10	14	2.1	8	670

Table 4. **Race and Hispanic or Latino: 2000**—Con.

[For information on confidentiality protection, nonsampling error, and definitions, see text]

Not Hispanic or Latino										
	One race							Two or more races		**Puerto Rico** **Municipio** **Municipio Subdivision and Place** **Subbarrio**
	White									
Total	Number	Percent of total population	Black or African American	American Indian and Alaska Native	Asian	Native Hawaiian and Other Pacific Islander	Some other race	Total	Two races excluding Some other race, and three or more races	
										SUBBARRIO—Con.
										San Juan Municipio—Con.
										Santurce barrio—Con.
14	9	0.7	4	-	-	-	-	1	-	Buenos Aires subbarrio
18	8	0.8	2	-	1	1	3	3	-	Campo Alegre subbarrio
29	17	2.4	11	-	-	-	1	-	-	Chícharo subbarrio
10	5	0.7	2	-	2	-	1	-	-	Condadito subbarrio
869	698	11.3	33	1	110	-	1	26	18	Condado subbarrio
59	39	3.8	12	3	4	-	-	1	1	Figueroa subbarrio
110	33	1.6	65	2	-	2	1	7	6	Gandul subbarrio
48	9	0.5	31	2	1	-	1	4	4	Herrera subbarrio
51	33	1.6	15	-	1	-	-	2	1	Hipódromo subbarrio
-	-	-	-	-	-	-	-	-	-	Hoare subbarrio
18	9	1.2	5	-	3	-	-	1	1	Isla Grande subbarrio
46	16	0.2	8	1	2	4	-	15	3	Las Casas subbarrio
162	145	12.4	4	-	7	-	1	5	4	Las Marías subbarrio
29	13	0.5	3	3	7	1	-	2	2	Las Palmas subbarrio
29	5	0.4	18	-	-	-	3	3	1	La Zona subbarrio
52	24	1.1	17	1	6	-	1	3	1	Loíza subbarrio
41	27	2.2	5	4	3	-	-	2	1	Machuchal subbarrio
31	14	0.7	10	-	2	-	2	3	3	María Moczó subbarrio
-	-	(X)	-	-	-	-	-	-	-	Marruecos subbarrio
10	4	1.0	5	-	-	1	-	-	-	Martín Peña subbarrio
13	4	0.4	8	-	-	-	-	1	-	Melilla subbarrio
35	24	0.8	5	5	1	-	-	-	-	Merhoff subbarrio
32	25	1.7	3	-	2	-	-	2	2	Minillas subbarrio
324	240	4.4	34	-	22	1	-	27	11	Miramar subbarrio
48	28	1.7	10	2	4	2	-	2	-	Monteflores subbarrio
210	83	0.7	57	15	8	2	6	39	12	Obrero subbarrio
152	133	6.7	6	1	4	-	-	8	7	Ocean Park subbarrio
383	330	10.2	9	-	27	1	-	16	13	Parque subbarrio
8	2	1.5	-	1	5	-	-	-	-	Pozo del Hato subbarrio
25	16	1.3	6	2	-	1	-	-	-	Pulguero subbarrio
52	34	2.1	7	-	3	1	-	7	2	Sagrado Corazón subbarrio
27	22	2.0	4	-	1	-	-	-	-	San Juan Moderno subbarrio
75	65	3.3	4	-	6	-	-	-	-	San Mateo subbarrio
32	11	0.5	10	4	-	1	1	5	1	Seboruco subbarrio
93	46	0.4	21	15	5	-	1	5	1	Shanghai subbarrio
34	10	0.4	21	-	2	1	-	-	-	Tras Talleres subbarrio
32	16	0.6	12	-	-	-	2	2	-	Villa Palmeras subbarrio
83	59	2.4	2	1	20	-	-	1	1	Universidad barrio
-	-	(X)	-	-	-	-	-	-	-	Amparo subbarrio
18	13	1.2	1	-	3	-	-	1	1	Auxilio Mutuo subbarrio
35	23	16.0	1	-	11	-	-	-	-	Institución subbarrio
30	23	1.8	-	1	6	-	-	-	-	Valencia subbarrio
223	186	0.4	12	-	15	-	2	8	1	San Sebastián Municipio
4	4	0.2	-	-	-	-	-	-	-	San Sebastián barrio-pueblo
4	4	0.3	-	-	-	-	-	-	-	Norzagaray subbarrio
-	-	-	-	-	-	-	-	-	-	Urréjola subbarrio
287	228	0.5	18	3	13	1	-	24	21	Yauco Municipio
32	18	0.4	6	-	5	-	-	3	2	Yauco barrio-pueblo
30	17	0.5	6	-	5	-	-	2	2	Pueblo Norte subbarrio
2	1	0.1	-	-	-	-	-	1	-	Pueblo Sud subbarrio

Table 5. **Population for Selected Categories of Race: 2000**

[For information on confidentiality protection, nonsampling error, and definitions, see text]

Puerto Rico Municipio Municipio Subdivision Place	Selected combinations of two races				Race alone or in combination with one or more other races					
	White; Black or African American	White; American Indian and Alaska Native	White; Asian	Black or African American; American Indian and Alaska Native	White	Black or African American	American Indian and Alaska Native	Asian	Native Hawaiian and Other Pacific Islander	Some other race
Puerto Rico	**88 324**	**1 255**	**1 533**	**1 378**	**3 199 547**	**416 296**	**26 871**	**17 279**	**2 894**	**317 059**
Adjuntas Municipio	63	1	2	-	18 479	323	59	7	3	581
Adjuntas barrio-pueblo	18	-	-	-	4 799	75	12	1	1	208
Adjuntas zona urbana (part)	18	-	-	-	4 799	75	12	1	1	208
Capáez barrio	-	-	-	-	966	10	8	-	1	46
Garzas barrio	9	-	2	-	937	31	-	2	-	24
Guayabo Dulce barrio	-	-	-	-	97	-	-	-	-	4
Guayo barrio	-	-	-	-	866	3	7	-	-	18
Guilarte barrio	4	-	-	-	1 079	17	3	1	-	30
Juan González barrio	5	-	-	-	701	12	-	-	-	30
Limaní barrio	2	-	-	-	324	12	1	-	-	9
Pellejas barrio	-	-	-	-	644	22	6	-	1	6
Portillo barrio	2	-	-	-	552	7	5	-	-	-
Portugués barrio	-	-	-	-	482	-	1	-	-	11
Saltillo barrio	5	1	-	-	2 548	74	13	3	-	90
Tanamá barrio	8	-	-	-	849	28	-	-	-	44
Vegas Abajo barrio	-	-	-	-	504	3	-	-	-	16
Adjuntas zona urbana (part)	-	-	-	-	-	-	-	-	-	-
Vegas Arriba barrio	-	-	-	-	1 110	10	2	-	-	17
Yahuecas barrio	8	-	-	-	1 420	15	1	-	-	11
Yayales barrio	2	-	-	-	601	4	-	-	-	17
Aguada Municipio	656	7	17	4	38 333	2 300	129	74	21	2 425
Aguada barrio-pueblo	44	-	-	-	1 583	148	1	-	-	94
Aguada zona urbana (part)	44	-	-	-	1 531	143	1	-	-	91
Asomante barrio	36	-	7	-	2 698	218	28	14	1	413
Aguada zona urbana (part)	17	-	-	-	480	35	3	-	1	37
Atalaya barrio	60	-	1	1	2 550	144	1	3	5	146
Carrizal barrio	51	-	-	-	844	167	1	3	-	106
Cerro Gordo barrio	38	-	-	2	2 855	72	2	1	3	66
Cruces barrio	37	-	5	-	1 526	73	4	12	3	110
Espinar barrio	18	-	1	-	1 339	134	6	2	1	126
Guanábano barrio	23	-	-	-	802	51	10	3	2	78
Luyando comunidad (part)	15	-	-	-	668	37	10	-	2	56
Guaniquilla barrio	39	1	2	-	2 459	234	11	4	1	237
Aguada zona urbana (part)	1	-	1	-	305	46	-	1	-	22
Guayabo barrio	38	-	1	1	2 686	186	6	8	1	136
Aguada zona urbana (part)	8	-	1	-	1 075	89	5	3	-	68
Jagüey barrio	45	-	-	-	1 865	61	-	7	-	54
Lagunas barrio	54	1	-	-	3 164	131	9	4	1	95
Mal Paso barrio	29	2	-	-	2 325	195	3	1	-	169
Luyando comunidad (part)	-	2	-	-	372	13	2	-	-	11
Mamey barrio	35	1	-	-	1 992	112	15	-	1	112
Marías barrio	9	-	-	-	1 728	24	1	1	-	53
Naranjo barrio	63	1	-	-	3 567	139	11	7	2	107
Luyando comunidad (part)	49	-	-	-	2 306	106	10	7	2	78
Piedras Blancas barrio	28	1	-	-	3 284	143	15	2	-	169
Aguada zona urbana (part)	-	-	-	-	66	3	-	-	-	1
Río Grande barrio	9	-	-	-	1 066	68	5	2	-	154
Aguadilla Municipio	799	22	23	21	55 688	4 227	281	255	39	6 167
Aguacate barrio	8	-	-	-	1 389	85	1	1	2	79
Aguadilla barrio-pueblo	42	1	-	2	3 674	333	26	10	10	971
Aguadilla zona urbana (part)	42	1	-	2	3 674	333	26	10	10	971
Arenales barrio	9	1	-	-	935	55	4	5	1	62
Borinquen barrio	67	1	2	2	7 317	439	28	32	1	745
Aguadilla zona urbana (part)	18	-	2	2	3 114	166	21	21	-	202
Caimital Alto barrio	44	-	2	-	3 071	274	4	3	1	394
Caimital Bajo barrio	57	13	1	-	4 600	271	32	25	10	498
Aguadilla zona urbana (part)	38	-	1	-	2 658	210	16	21	5	407
Camaceyes barrio	118	-	1	-	10 834	659	46	39	4	890
Aguadilla zona urbana (part)	18	-	-	-	3 142	278	16	12	2	235
Ceiba Alta barrio	-	-	-	-	519	6	-	1	-	49
Ceiba Baja barrio	28	-	-	-	1 934	240	4	9	3	295
Corrales barrio	76	3	-	3	7 370	516	56	36	-	818
Cabán comunidad	27	1	-	-	3 259	221	30	30	-	547
Guerrero barrio	195	-	2	-	2 886	483	14	17	-	218
Rafael Hernández comunidad	64	-	1	-	1 318	128	2	16	-	160
Maleza Alta barrio	35	1	-	7	1 356	121	16	7	1	199
Maleza Baja barrio	15	1	12	6	2 707	150	27	43	1	234
Montaña barrio	56	-	3	1	3 578	269	9	11	1	305
San Antonio comunidad	37	-	3	1	2 056	152	4	7	1	174
Palmar barrio	30	1	-	-	1 857	163	7	6	3	161
Victoria barrio	19	-	-	-	1 661	163	7	10	1	249
Aguadilla zona urbana (part)	12	-	-	-	1 291	139	7	10	1	199
Aguas Buenas Municipio	302	3	2	19	24 681	2 099	175	95	38	2 734
Aguas Buenas barrio-pueblo	8	-	2	2	1 696	136	4	24	-	162
Aguas Buenas zona urbana (part)	8	-	2	2	1 696	136	4	24	-	162
Bairoa barrio	22	-	-	7	2 103	253	17	5	2	138
Aguas Buenas zona urbana (part)	4	-	-	-	969	100	6	4	-	68
Bayamoncito barrio	3	2	-	-	1 523	108	12	4	5	304
Cagüitas barrio	47	-	-	-	2 346	196	10	1	5	217
Aguas Buenas zona urbana (part)	-	-	-	-	-	-	-	-	-	-
Jagüeyes barrio	42	-	-	-	2 204	201	8	13	-	151
Juan Asencio barrio	14	-	-	2	2 391	185	7	2	5	311
Mula barrio	30	-	-	-	3 239	169	21	4	3	306
Mulita barrio	7	-	-	-	231	19	-	-	-	24
Sonadora barrio	35	-	-	3	2 465	232	36	17	2	183
Sumidero barrio	94	1	-	5	6 483	600	60	25	16	938
Aguas Buenas zona urbana (part)	7	-	-	-	1 076	64	-	-	-	138
Santa Clara comunidad	-	-	-	-	884	99	19	4	10	152

Table 5. **Population for Selected Categories of Race: 2000**—Con.

[For information on confidentiality protection, nonsampling error, and definitions, see text]

Puerto Rico Municipio Municipio Subdivision Place	Selected combinations of two races				Race alone or in combination with one or more other races					
	White; Black or African American	White; American Indian and Alaska Native	White; Asian	Black or African American; American Indian and Alaska Native	White	Black or African American	American Indian and Alaska Native	Asian	Native Hawaiian and Other Pacific Islander	Some other race
Aibonito Municipio	191	4	6	5	23 914	1 491	155	49	13	1 479
Aibonito barrio-pueblo	27	1	-	-	3 333	216	15	-	4	194
Aibonito zona urbana (part)	27	1	-	-	3 333	216	15	-	4	194
Algarrobo barrio	-	-	-	-	394	32	2	-	-	5
Asomante barrio	8	2	1	-	2 586	111	5	1	1	110
Caonillas barrio	7	-	-	1	1 258	71	4	2	1	109
Aibonito zona urbana (part)	1	-	-	-	48	1	-	-	-	8
Cuyón barrio	1	-	-	-	783	56	9	7	2	39
Llanos barrio	55	-	2	-	6 255	421	32	6	2	381
Aibonito zona urbana (part)	30	-	-	-	2 953	250	11	4	2	209
Pasto barrio	36	1	-	-	3 489	213	53	13	1	320
Pastos comunidad	21	1	-	-	1 231	98	21	-	-	213
Plata barrio	27	-	1	2	1 677	154	11	3	2	77
Robles barrio	30	-	2	2	4 139	217	24	17	-	244
Aibonito zona urbana (part)	6	-	-	2	2 028	99	5	3	-	98
Añasco Municipio	835	11	15	3	25 343	2 137	148	68	15	1 947
Añasco barrio-pueblo	21	2	-	-	951	81	3	1	4	42
Añasco zona urbana (part)	21	2	-	-	951	81	3	1	4	42
Añasco Abajo barrio	-	-	-	-	28	-	3	1	-	-
Añasco Arriba barrio	64	-	-	-	1 671	181	4	-	-	64
Añasco zona urbana (part)	58	-	-	-	1 497	159	4	-	-	61
Caguabo barrio	9	-	-	-	835	31	13	8	2	36
Caracol barrio	39	-	6	2	991	63	8	13	-	18
Carreras barrio	30	1	-	-	2 959	179	11	4	1	254
Añasco zona urbana (part)	-	-	-	-	21	-	-	-	-	-
Espino comunidad (part)	-	-	-	-	24	1	-	-	-	8
Casey Abajo barrio	9	-	-	-	147	22	-	-	-	28
Casey Arriba barrio	-	-	-	-	468	19	2	4	-	44
Cerro Gordo barrio	-	-	-	-	375	10	1	1	-	34
Cidra barrio	2	2	-	-	292	10	2	-	-	35
Corcovada barrio	13	-	-	-	600	39	-	1	-	38
Dagüey barrio	56	5	-	1	1 763	118	8	-	1	77
Añasco zona urbana (part)	50	5	-	-	1 048	90	6	-	1	38
Espino barrio	19	-	-	-	1 337	88	13	-	1	254
Espino comunidad (part)	15	-	-	-	1 119	80	13	-	1	224
Hatillo barrio	25	-	-	-	1 230	96	7	8	-	104
La Playa comunidad (part)	14	-	-	-	423	35	1	7	-	49
Humatas barrio	-	-	-	-	471	11	1	1	2	78
Marías barrio	331	1	3	-	4 081	576	40	7	-	201
Añasco zona urbana (part)	207	-	3	-	1 862	339	14	3	-	76
Las Marías comunidad	83	-	-	-	1 644	187	21	4	-	79
Miraflores barrio	1	-	-	-	598	34	-	2	-	112
Ovejas barrio	37	-	-	-	1 390	126	1	1	-	139
Piñales barrio	127	-	6	-	2 037	169	22	9	4	99
La Playa comunidad (part)	-	-	-	-	-	-	-	-	-	-
Playa barrio	20	-	-	-	1 320	189	7	4	-	180
La Playa comunidad (part)	20	-	-	-	1 320	189	7	4	-	180
Quebrada Larga barrio	25	-	-	-	1 356	80	2	3	-	98
Río Arriba barrio	5	-	-	-	171	7	-	-	-	5
Río Cañas barrio	2	-	-	-	272	8	-	-	-	7
Arecibo Municipio	1 552	42	16	17	91 623	5 936	568	224	54	4 851
Arecibo barrio-pueblo	146	5	1	5	9 623	682	74	34	17	499
Arecibo zona urbana (part)	146	5	1	5	9 623	682	74	34	17	499
Arenalejos barrio	12	1	2	1	2 644	268	13	9	-	117
Bajadero comunidad (part)	4	1	1	1	1 991	232	6	1	-	90
Arrozal barrio	1	-	-	-	1 147	35	1	1	-	46
Cambalache barrio	-	-	-	-	62	1	-	-	-	1
Arecibo zona urbana (part)	-	-	-	-	14	1	-	-	-	-
Carreras barrio	12	-	-	-	1 213	51	1	-	-	54
Bajadero comunidad (part)	-	-	-	-	38	5	-	-	-	-
Domingo Ruíz barrio	52	-	-	-	3 044	251	14	10	2	275
Bajadero comunidad (part)	38	-	-	-	1 410	128	6	-	1	78
Dominguito barrio	38	5	-	1	4 571	295	39	2	2	226
Arecibo zona urbana (part)	23	5	-	1	2 850	233	28	-	2	140
Esperanza barrio	30	1	-	-	1 991	75	4	-	-	125
Factor barrio	78	1	3	1	6 291	318	37	10	-	336
Animas comunidad	7	-	1	-	1 336	77	10	1	-	58
Garrochales barrio	35	-	-	-	2 138	81	24	-	-	186
Hato Abajo barrio	559	12	2	5	21 166	1 325	109	45	13	796
Arecibo zona urbana (part)	559	12	2	5	21 166	1 325	109	45	13	796
Hato Arriba barrio	129	3	-	-	6 968	633	51	17	2	519
Arecibo zona urbana (part)	129	3	-	-	6 968	633	51	17	2	519
Hato Viejo barrio	44	-	-	-	1 901	159	32	7	3	90
Islote barrio	51	1	-	-	5 441	421	36	20	3	316
Arecibo zona urbana (part)	20	-	-	-	2 536	227	18	12	1	175
Miraflores barrio	36	9	6	2	4 690	219	41	23	-	273
Río Arriba barrio	10	-	-	-	993	29	2	-	2	25
Sabana Hoyos barrio	217	2	1	1	10 451	490	37	21	10	421
La Alianza comunidad	12	-	-	-	1 993	74	7	5	7	106
Sabana Hoyos comunidad	22	1	-	1	1 725	80	5	1	-	70
Santana barrio	38	-	1	-	4 323	304	20	13	-	314
Tanamá barrio	64	2	-	1	2 966	299	33	12	-	232
Arecibo zona urbana (part)	36	2	-	1	1 793	199	32	6	-	182
Arroyo Municipio	437	6	5	2	9 523	4 200	165	65	26	6 027
Ancones barrio	137	3	-	-	1 938	768	42	4	-	1 333
Buena Vista comunidad	54	1	-	-	957	386	19	3	-	758
Palmas comunidad (part)	62	2	-	-	598	247	8	1	-	342
Arroyo barrio-pueblo	11	-	-	-	798	339	12	4	6	408
Arroyo zona urbana (part)	11	-	-	-	798	339	12	4	6	408
Guásimas barrio	36	1	1	-	2 212	632	23	8	3	965
Arroyo zona urbana (part)	35	1	1	-	2 161	599	18	6	3	894
Palmas barrio	31	-	3	-	2 020	577	30	25	8	1 548
Arroyo zona urbana (part)	21	-	1	-	935	285	11	12	5	534

Table 5. **Population for Selected Categories of Race: 2000**—Con.

[For information on confidentiality protection, nonsampling error, and definitions, see text]

Puerto Rico Municipio Municipio Subdivision Place	Selected combinations of two races				Race alone or in combination with one or more other races					
	White; Black or African American	White; American Indian and Alaska Native	White; Asian	Black or African American; American Indian and Alaska Native	White	Black or African American	American Indian and Alaska Native	Asian	Native Hawaiian and Other Pacific Islander	Some other race
Arroyo Municipio—Con.										
Palmas barrio—Con.										
Palmas comunidad (part)	10	-	-	-	562	203	19	9	1	734
Pitahaya barrio	111	2	1	1	2 018	1 095	41	18	4	1 045
Arroyo zona urbana (part)	1	-	-	-	161	75	2	1	-	204
Yaurel barrio	111	-	-	1	537	789	17	6	5	728
Yaurel comunidad	50	-	-	1	317	634	17	5	-	587
Barceloneta Municipio	245	3	6	5	18 586	1 634	115	51	16	2 578
Barceloneta barrio-pueblo	8	-	-	1	219	31	1	-	-	37
Barceloneta zona urbana (part)	8	-	-	1	219	31	1	-	-	37
Florida Afuera barrio	147	1	5	3	10 832	956	78	28	9	1 467
Barceloneta zona urbana (part)	61	-	-	2	2 077	294	19	1	1	398
Búfalo comunidad	9	-	-	-	906	51	7	-	-	161
Imbéry comunidad	18	-	-	1	2 671	170	12	2	1	228
Tiburones comunidad (part)	17	-	4	-	594	78	10	10	2	73
Garrochales barrio	71	1	1	-	4 496	346	24	18	3	458
Barceloneta zona urbana (part)	1	1	-	-	256	13	1	-	-	36
Garrochales comunidad	21	-	1	-	1 086	64	5	1	2	102
Tiburones comunidad (part)	-	-	-	-	-	-	-	-	-	-
Palmas Altas barrio	19	1	-	1	3 039	301	12	5	4	616
Barceloneta zona urbana (part)	4	-	-	-	667	102	3	-	2	305
Barranquitas Municipio	181	4	3	18	26 276	1 212	161	44	27	1 882
Barrancas barrio	45	4	1	2	4 499	234	30	11	2	472
Barranquitas barrio-pueblo	10	-	-	4	2 676	125	32	3	1	119
Barranquitas zona urbana	10	-	-	4	2 676	125	32	3	1	119
Cañabón barrio	12	-	-	2	2 035	83	16	3	7	131
Helechal barrio	21	-	-	-	3 712	157	5	-	8	149
Honduras barrio	10	-	-	-	2 066	72	9	13	-	50
Palo Hincado barrio	41	-	-	4	3 648	177	25	6	-	226
Quebrada Grande barrio	14	-	1	1	2 875	168	15	2	3	183
Quebradillas barrio	28	-	1	5	4 765	196	29	6	6	552
Bayamón Municipio	7 422	84	78	73	199 725	21 866	1 248	841	141	11 481
Bayamón barrio-pueblo	156	3	1	3	4 405	729	51	58	7	352
Bayamón zona urbana (part)	156	3	1	3	4 405	729	51	58	7	352
Buena Vista barrio	199	4	1	10	14 119	1 128	90	43	22	921
Bayamón zona urbana (part)	130	2	1	3	9 305	772	60	23	19	701
Cerro Gordo barrio	753	11	6	4	30 866	2 712	173	109	13	1 544
Bayamón zona urbana (part)	753	11	6	4	30 866	2 712	173	109	13	1 544
Dajaos barrio	54	1	-	-	2 469	231	21	12	1	53
Guaraguao Abajo barrio	191	-	4	-	7 590	707	24	21	3	452
Bayamón zona urbana (part)	75	-	4	-	5 083	476	12	18	3	227
Guaraguao Arriba barrio	45	-	-	-	1 484	109	5	2	-	148
Hato Tejas barrio	742	23	17	9	41 173	3 948	265	208	43	2 618
Bayamón zona urbana (part)	742	23	17	9	41 173	3 948	265	208	43	2 618
Juan Sánchez barrio	3 633	12	11	5	23 450	5 004	106	116	19	1 083
Bayamón zona urbana (part)	3 633	12	11	5	23 450	5 004	106	116	19	1 083
Minillas barrio	776	17	15	21	37 948	3 660	265	126	16	2 191
Bayamón zona urbana (part)	776	17	15	21	37 948	3 660	265	126	16	2 191
Nuevo barrio	74	-	-	-	2 067	321	12	5	3	97
Pájaros barrio	652	11	18	20	29 198	2 977	208	131	12	1 487
Bayamón zona urbana (part)	652	11	18	20	29 198	2 977	208	131	12	1 487
Santa Olaya barrio	147	2	5	1	4 956	340	28	10	2	535
Bayamón zona urbana (part)	-	-	-	-	-	-	-	-	-	-
Cabo Rojo Municipio	764	18	15	9	43 057	2 306	221	74	23	2 923
Bajura barrio	64	1	4	-	2 205	171	6	5	-	71
Cabo Rojo zona urbana (part)	21	1	4	-	1 315	89	5	5	-	37
Monte Grande comunidad (part)	36	-	-	-	598	58	-	-	-	30
Boquerón barrio	102	4	2	8	4 608	240	22	10	6	271
Boqueron comunidad (part)	76	1	2	4	1 679	117	11	2	2	94
Cabo Rojo barrio-pueblo	6	-	-	1	1 217	43	1	4	-	89
Cabo Rojo zona urbana (part)	6	-	-	1	1 217	43	1	4	-	89
Guanajibo barrio	71	1	1	-	3 257	234	35	9	3	184
Llanos Costa barrio	23	-	1	-	3 253	85	8	1	-	293
Pole Ojea comunidad	14	-	-	-	1 718	54	2	-	-	107
Llanos Tuna barrio	65	-	-	-	5 383	149	12	7	6	408
Betances comunidad	15	-	-	-	780	24	2	2	-	86
Miradero barrio	300	11	4	-	12 970	895	73	17	3	962
Cabo Rojo zona urbana (part)	36	1	1	-	4 068	171	9	1	2	222
Puerto Real comunidad	176	1	3	-	5 488	470	26	9	1	451
Monte Grande barrio	112	1	1	-	5 814	335	42	15	2	304
Cabo Rojo zona urbana (part)	18	-	1	-	2 524	79	14	7	1	91
Monte Grande comunidad (part)	32	1	-	-	1 067	88	6	1	-	68
Pedernales barrio	21	-	2	-	4 350	154	22	6	3	341
Boqueron comunidad (part)	-	-	-	-	199	4	3	-	-	15
Cabo Rojo zona urbana (part)	5	-	-	-	808	24	-	-	-	68
Caguas Municipio	1 449	56	30	51	121 672	10 916	869	381	72	10 535
Bairoa barrio	135	6	4	14	16 560	1 407	140	54	8	1 551
Bairoa comunidad	22	1	1	3	1 738	316	33	11	1	334
Caguas zona urbana (part)	109	5	3	10	13 122	971	88	34	7	1 024
Beatriz barrio	50	-	-	-	3 920	335	10	11	-	298
Borinquen barrio	53	1	1	1	5 618	583	25	9	5	456
Caguas barrio-pueblo	232	11	5	1	20 655	1 974	154	81	13	1 830
Caguas zona urbana (part)	232	11	5	1	20 655	1 974	154	81	13	1 830
Cañabón barrio	56	3	3	4	5 327	505	40	18	4	374
Caguas zona urbana (part)	33	3	3	4	3 459	351	35	13	2	237
Cañaboncito barrio	285	15	1	8	24 832	2 188	183	73	21	2 112
Caguas zona urbana (part)	191	11	1	8	16 799	1 540	119	50	16	1 513
Río Cañas barrio	64	-	5	3	9 484	645	60	16	6	1 003
San Antonio barrio	15	-	2	1	2 103	213	9	5	1	113
San Salvador barrio	32	-	1	6	2 735	313	28	4	2	280
Tomás de Castro barrio	381	16	7	12	16 878	1 581	123	46	8	1 418

Table 5. **Population for Selected Categories of Race: 2000**—Con.

[For information on confidentiality protection, nonsampling error, and definitions, see text]

Puerto Rico Municipio Municipio Subdivision Place	Selected combinations of two races				Race alone or in combination with one or more other races					
	White; Black or African American	White; American Indian and Alaska Native	White; Asian	Black or African American; American Indian and Alaska Native	White	Black or African American	American Indian and Alaska Native	Asian	Native Hawaiian and Other Pacific Islander	Some other race
Caguas Municipio—Con.										
Tomás de Castro barrio—Con.										
Caguas zona urbana (part)	252	10	7	12	10 893	1 015	91	26	3	988
Turabo barrio	146	4	1	1	13 560	1 172	97	64	4	1 100
Caguas zona urbana (part)	141	4	1	1	12 069	1 070	80	51	2	924
Camuy Municipio	270	5	12	13	32 932	1 153	120	110	19	1 661
Abra Honda barrio	15	-	-	2	2 007	83	2	6	-	105
Camuy barrio-pueblo	12	-	-	3	1 148	70	6	4	-	67
Camuy zona urbana (part)	12	-	-	3	1 148	70	6	4	-	67
Camuy Arriba barrio	25	-	-	3	2 862	105	10	6	-	202
Piedra Gorda comunidad (part)	8	-	-	-	1 227	50	1	-	-	137
Cibao barrio	17	-	5	-	1 244	44	9	5	2	57
Ciénagas barrio	3	-	5	-	1 500	71	10	22	-	76
Membrillo barrio	25	-	1	-	3 196	105	16	5	2	167
Piedra Gorda barrio	11	-	-	-	1 615	37	-	4	-	99
Piedra Gorda comunidad (part)	3	-	-	-	468	15	-	4	-	54
Puente barrio	30	2	1	2	8 462	245	22	30	8	335
Camuy zona urbana (part)	9	2	-	-	2 624	76	11	3	-	96
Puertos barrio	17	2	-	1	1 479	34	3	4	1	57
Quebrada barrio	70	1	-	-	3 776	119	15	5	6	140
Quebrada comunidad	37	-	-	-	1 077	51	3	1	6	38
Santiago barrio	3	-	-	-	476	14	-	-	-	18
Yeguada barrio	21	-	-	-	2 345	119	5	-	-	144
Zanja barrio	21	-	-	2	2 822	107	22	19	-	194
Canóvanas Municipio	2 502	29	4	31	30 793	10 123	477	187	40	5 436
Canóvanas barrio	1 909	18	3	17	11 767	6 105	248	76	19	1 791
Canóvanas zona urbana (part)	48	-	-	2	2 554	674	33	7	2	577
San Isidro comunidad	1 216	10	1	4	5 517	3 327	109	30	17	587
Canóvanas barrio-pueblo	104	1	-	6	2 962	881	35	33	-	721
Canóvanas zona urbana (part)	104	1	-	6	2 962	881	35	33	-	721
Cubuy barrio	10	-	-	-	1 388	151	8	2	-	142
Benítez comunidad (part)	1	-	-	-	578	67	5	-	-	46
Hato Puerco barrio	292	7	-	4	5 864	801	58	28	7	998
Campo Rico comunidad	96	4	-	3	2 477	346	26	23	-	493
Lomas barrio	47	1	-	4	4 614	482	53	7	5	430
Benítez comunidad (part)	7	-	-	-	570	64	9	-	-	34
Lomas comunidad	6	-	-	-	818	114	16	2	-	48
Torrecilla Alta barrio	140	2	1	-	4 198	1 703	75	41	9	1 354
Santa Bárbara comunidad	98	1	1	-	2 830	1 325	69	39	9	1 131
Carolina Municipio	2 943	74	77	84	133 474	36 206	1 526	1 220	156	21 123
Barrazas barrio	71	2	-	-	3 392	474	30	6	-	289
Cacao barrio	89	-	-	1	2 040	1 396	26	12	2	339
Carolina zona urbana (part)	-	-	-	-	-	-	-	-	-	-
Cangrejo Arriba barrio	92	10	14	4	15 387	1 904	133	237	10	1 531
Carolina zona urbana (part)	92	10	14	4	15 387	1 904	133	237	10	1 531
Canovanillas barrio	130	2	14	9	7 389	1 742	96	105	11	1 836
Carolina zona urbana (part)	106	2	14	9	6 008	1 449	83	90	6	1 562
Carolina barrio-pueblo	17	2	1	-	766	477	20	13	6	160
Carolina zona urbana (part)	17	2	1	-	766	477	20	13	6	160
Carruzos barrio	21	-	-	2	2 084	182	15	2	-	255
Cedro barrio	31	-	-	-	1 760	117	5	2	-	73
Hoyo Mulas barrio	576	14	19	21	23 983	7 263	317	208	35	3 597
Carolina zona urbana (part)	573	14	19	21	23 962	7 254	316	208	35	3 597
Martín González barrio	707	11	6	8	16 460	6 018	235	117	20	3 238
Carolina zona urbana (part)	707	11	6	8	16 460	6 018	235	117	20	3 238
Sabana Abajo barrio	878	25	23	24	44 846	12 306	501	381	47	6 607
Carolina zona urbana (part)	878	25	23	24	44 846	12 306	501	381	47	6 607
San Antón barrio	117	4	-	14	7 260	2 030	91	91	15	1 402
Carolina zona urbana (part)	117	4	-	14	7 260	2 030	91	91	15	1 402
Santa Cruz barrio	28	-	-	-	1 130	474	2	4	2	467
Trujillo Bajo barrio	186	4	-	1	6 977	1 823	55	42	8	1 329
Carolina zona urbana (part)	135	1	-	1	5 552	1 524	49	36	6	1 160
Cataño Municipio	4 490	34	22	21	25 395	7 027	422	132	36	2 458
Cataño barrio-pueblo	440	9	3	2	3 639	961	90	40	2	502
Cataño zona urbana (part)	440	9	3	2	3 639	961	90	40	2	502
Palmas barrio	4 050	25	19	19	21 756	6 066	332	92	34	1 956
Cataño zona urbana (part)	4 050	25	19	19	21 756	6 066	332	92	34	1 956
Cayey Municipio	374	17	21	19	42 625	2 357	196	132	49	3 078
Beatriz barrio	9	-	-	-	1 827	98	4	-	3	77
Cayey barrio-pueblo	88	2	3	9	13 864	845	63	38	27	1 228
Cayey zona urbana (part)	88	2	3	9	13 864	845	63	38	27	1 228
Cedro barrio	52	-	2	-	696	100	2	2	-	35
Cercadillo barrio	2	-	-	-	803	13	-	10	-	4
Culebras Alto barrio	-	-	-	-	66	1	-	1	-	3
Culebras Bajo barrio	-	-	-	-	282	2	2	-	-	6
Farallón barrio	19	-	-	-	544	42	1	-	-	58
Guavate barrio	17	3	-	-	1 286	141	15	5	-	88
Jájome Alto barrio	6	-	-	-	592	30	-	-	9	44
Jájome Bajo barrio	5	-	-	-	548	59	4	4	-	36
Lapa barrio	-	-	-	-	220	5	-	-	-	9
Matón Abajo barrio	4	-	-	-	1 109	43	6	-	-	43
Matón Arriba barrio	9	-	-	-	966	44	2	4	-	36
Cayey zona urbana (part)	-	-	-	-	-	-	-	-	-	-
Monte Llano barrio	20	5	3	1	3 521	107	11	8	5	301
Cayey zona urbana (part)	14	1	-	-	1 628	59	6	4	3	136
Pasto Viejo barrio	8	-	-	-	601	53	-	1	-	15
Pedro Avila barrio	-	-	-	-	174	4	-	-	-	1
Piedras barrio	-	-	-	-	58	-	-	1	-	-
Quebrada Arriba barrio	8	-	-	-	1 064	45	5	2	3	38
Rincón barrio	27	-	-	3	5 097	297	46	22	1	568
Cayey zona urbana (part)	-	-	-	-	18	-	-	-	-	-

Table 5. **Population for Selected Categories of Race: 2000**—Con.

[For information on confidentiality protection, nonsampling error, and definitions, see text]

Puerto Rico Municipio Municipio Subdivision Place	Selected combinations of two races				Race alone or in combination with one or more other races					
	White; Black or African American	White; American Indian and Alaska Native	White; Asian	Black or African American; American Indian and Alaska Native	White	Black or African American	American Indian and Alaska Native	Asian	Native Hawaiian and Other Pacific Islander	Some other race
Cayey Municipio—Con.										
Sumido barrio	6	-	-	-	705	22	-	5	-	12
Toíta barrio	53	3	13	-	5 857	244	18	23	-	284
Cayey zona urbana (part)	6	-	4	-	2 289	74	1	7	-	82
Vegas barrio	41	4	-	6	2 745	162	17	6	1	192
G. L. García comunidad	9	-	-	6	1 599	97	10	4	-	134
Ceiba Municipio	374	10	36	10	12 815	2 864	150	321	54	2 711
Ceiba barrio-pueblo	84	1	8	4	2 863	527	12	36	6	540
Ceiba zona urbana (part)	84	1	8	4	2 863	527	12	36	6	540
Chupacallos barrio	48	-	2	-	1 394	388	25	18	7	550
Aguas Claras comunidad (part)	46	-	2	-	1 045	334	21	16	7	473
Ceiba zona urbana (part)	-	-	-	-	36	17	-	1	-	8
Daguao barrio	2	-	-	-	181	43	3	3	1	10
Guayacán barrio	38	5	21	3	2 035	648	37	192	28	472
Roosevelt Roads comunidad (part)	38	5	21	3	2 035	648	37	192	28	472
Machos barrio	75	2	2	-	3 163	640	40	49	12	501
Aguas Claras comunidad (part)	19	-	-	-	160	52	-	2	4	16
Ceiba zona urbana (part)	46	-	1	-	1 886	299	18	10	-	327
Roosevelt Roads comunidad (part)	4	2	1	-	461	171	16	29	5	59
Quebrada Seca barrio	55	-	3	1	1 089	319	8	13	-	228
Aguas Claras comunidad (part)	55	-	2	1	1 033	309	8	12	-	220
Roosevelt Roads comunidad (part)	-	-	-	-	5	7	-	-	-	2
Río Abajo barrio	10	-	-	-	677	94	1	3	-	123
Saco barrio	62	2	-	2	1 413	205	24	7	-	287
Ciales Municipio	103	5	3	3	18 587	749	68	36	13	706
Ciales barrio-pueblo	14	-	-	-	1 137	38	6	11	3	39
Ciales zona urbana (part)	14	-	-	-	1 137	38	6	11	3	39
Cialitos barrio	13	3	-	-	1 417	53	10	2	2	48
Cordillera barrio	6	-	-	-	2 023	130	6	5	-	58
Ciales zona urbana (part)	2	-	-	-	252	62	5	-	-	25
Frontón barrio	3	1	-	-	2 548	78	3	4	-	80
Hato Viejo barrio	10	-	1	3	2 213	176	10	2	1	76
Jaguas barrio	26	1	2	-	4 601	145	11	2	3	257
Ciales zona urbana (part)	18	1	-	-	1 480	50	3	-	-	47
Pesas barrio	12	-	-	-	2 002	40	9	4	-	45
Pozas barrio	16	-	-	-	1 424	55	9	4	2	47
Toro Negro barrio	3	-	-	-	1 222	34	4	2	2	56
Cidra Municipio	385	7	7	17	36 241	2 342	218	105	21	4 984
Arenas barrio	53	-	1	-	5 456	299	25	23	-	601
Cidra zona urbana (part)	2	-	-	-	775	15	-	-	-	51
Bayamón barrio	166	4	2	8	8 853	744	50	25	1	1 417
Bayamón comunidad	11	3	-	2	1 197	80	22	7	-	451
Cidra zona urbana (part)	29	-	-	5	781	63	5	-	-	67
Beatriz barrio	12	-	1	1	2 771	130	19	10	1	319
Ceiba barrio	16	-	-	1	3 143	175	12	17	8	560
Cidra zona urbana (part)	-	-	-	-	109	1	-	-	-	9
Cidra barrio-pueblo	-	-	-	-	1 156	45	8	2	2	202
Cidra zona urbana (part)	-	-	-	-	1 156	45	8	2	2	202
Honduras barrio	16	-	-	5	1 483	83	12	-	5	203
Monte Llano barrio	4	-	3	-	854	50	3	3	-	67
Rabanal barrio	38	2	-	-	3 655	205	29	4	1	503
Cidra zona urbana (part)	-	-	-	-	14	-	-	-	-	-
Parcelas La Milagrosa comunidad	3	-	-	-	1 246	41	13	-	-	62
Rincón barrio	37	-	-	-	3 752	264	35	8	-	331
Parcelas Nuevas comunidad	3	-	-	-	1 378	85	14	1	-	190
Río Abajo barrio	-	-	-	-	912	61	7	1	-	246
Cidra zona urbana (part)	-	-	-	-	-	-	-	-	-	-
Salto barrio	-	-	-	-	34	-	-	-	-	2
Sud barrio	30	1	-	2	3 472	179	18	11	2	325
Cidra zona urbana (part)	4	1	-	2	1 495	78	5	11	-	111
Toíta barrio	13	-	-	-	700	107	-	1	1	208
Coamo Municipio	619	13	5	5	31 366	2 978	245	66	39	4 311
Coamo barrio-pueblo	160	6	3	-	6 077	640	38	7	16	1 128
Coamo zona urbana (part)	160	6	3	-	6 077	640	38	7	16	1 128
Coamo Arriba barrio	-	-	-	-	388	19	-	-	-	21
Cuyón barrio	13	1	-	-	2 051	135	4	7	8	92
Hayales barrio	6	-	-	-	1 157	52	5	-	-	97
Los Llanos barrio	27	-	-	-	3 288	172	16	7	5	242
Los Llanos comunidad	15	-	-	-	2 039	128	14	3	4	151
Palmarejo barrio	39	2	-	-	3 549	298	33	-	1	421
Coamo zona urbana (part)	33	2	-	-	1 737	164	13	-	1	251
Palmarejo comunidad	1	-	-	-	912	96	18	-	-	90
Pasto barrio	166	-	-	-	4 391	588	59	7	3	700
Coamo zona urbana (part)	7	-	-	-	237	26	-	-	-	109
Pedro García barrio	3	-	-	-	580	20	5	2	4	55
Pulguillas barrio	-	-	-	-	972	27	20	-	-	134
San Ildefonso barrio	186	3	2	5	7 661	933	62	36	2	984
Coamo zona urbana (part)	27	3	1	-	1 749	140	20	14	1	476
Mariano Colón comunidad (part)	25	-	-	-	1 880	284	15	1	-	182
Santa Catalina barrio	19	1	-	-	1 252	94	3	-	-	437
Comerío Municipio	453	9	1	5	18 441	1 354	95	45	25	761
Cedrito barrio	10	-	-	1	1 179	55	21	-	1	46
Cejas barrio	3	-	-	-	799	31	11	5	-	43
Comerío barrio-pueblo	37	7	-	2	3 757	201	24	13	5	207
Comerío zona urbana (part)	37	7	-	2	3 757	201	24	13	5	207
Doña Elena barrio	33	-	-	-	2 811	121	4	5	7	86
Naranjo barrio	9	-	-	-	1 706	96	-	4	3	71
Palomas barrio	55	-	-	-	3 997	279	11	13	5	180
Comerío zona urbana (part)	-	-	-	-	183	-	-	6	-	12
Palomas comunidad	25	-	-	-	1 568	136	2	2	3	73
Piñas barrio	1	-	-	1	1 545	115	3	-	3	56

Table 5. **Population for Selected Categories of Race: 2000**—Con.

[For information on confidentiality protection, nonsampling error, and definitions, see text]

Puerto Rico Municipio Municipio Subdivision Place	Selected combinations of two races				Race alone or in combination with one or more other races					
	White; Black or African American	White; American Indian and Alaska Native	White; Asian	Black or African American; American Indian and Alaska Native	White	Black or African American	American Indian and Alaska Native	Asian	Native Hawaiian and Other Pacific Islander	Some other race
Comerío Municipio—Con.										
Piñas barrio—Con.										
Comerío zona urbana (part)	-	-	-	-	161	8	-	-	-	7
Río Hondo barrio	294	2	-	1	1 701	405	15	3	1	40
Vega Redonda barrio	11	-	1	-	946	51	6	2	-	32
Corozal Municipio	458	9	10	8	34 622	1 669	194	53	11	1 304
Abras barrio	16	1	2	-	1 836	68	23	14	1	89
Corozal zona urbana (part)	-	-	-	-	106	-	-	-	-	2
Cibuco barrio	89	2	4	-	4 785	216	34	4	3	195
Corozal zona urbana (part)	8	-	-	-	1 685	61	6	-	-	63
Corozal barrio-pueblo	6	-	-	-	2 631	117	18	7	1	104
Corozal zona urbana (part)	6	-	-	-	2 631	117	18	7	1	104
Cuchillas barrio	14	-	-	3	1 280	91	15	-	1	63
Dos Bocas barrio	16	2	1	-	2 611	87	15	1	1	103
Corozal zona urbana (part)	1	-	-	-	231	4	1	-	-	2
Magueyes barrio	-	-	-	-	287	2	-	-	-	7
Maná barrio	6	-	-	-	1 915	53	8	4	-	72
Negros barrio	1	-	-	-	1 168	41	1	-	-	37
Padilla barrio	104	2	1	-	3 792	187	10	1	1	134
Palmarejo barrio	45	1	-	1	5 474	302	21	8	-	179
Corozal zona urbana (part)	31	1	-	-	2 653	148	8	7	-	86
Palmarito barrio	11	-	-	-	2 035	87	1	-	1	58
Palos Blancos barrio	135	1	1	-	3 449	261	19	4	2	100
Pueblo barrio	15	-	1	4	3 359	157	29	10	-	163
Corozal zona urbana (part)	15	-	1	4	3 359	157	29	10	-	163
Culebra Municipio	14	-	-	4	1 167	431	34	25	2	282
Culebra barrio-pueblo	-	-	-	4	395	161	6	3	-	102
Culebra zona urbana (part)	-	-	-	4	395	161	6	3	-	102
Flamenco barrio	14	-	-	-	596	212	25	13	-	89
Culebra zona urbana (part)	3	-	-	-	483	169	22	11	-	69
Fraile barrio	-	-	-	-	49	1	-	-	-	1
Playa Sardinas I barrio	-	-	-	-	52	29	3	3	1	56
Culebra zona urbana (part)	-	-	-	-	18	15	-	-	-	9
Playa Sardinas II barrio	-	-	-	-	60	24	-	5	1	32
Culebra zona urbana (part)	-	-	-	-	-	-	-	-	-	-
San Isidro barrio	-	-	-	-	15	4	-	1	-	2
Dorado Municipio	564	12	14	10	26 166	4 988	282	141	29	3 735
Dorado barrio-pueblo	3	-	-	-	695	205	12	4	2	124
Dorado zona urbana (part)	3	-	-	-	695	205	12	4	2	124
Espinosa barrio	68	3	-	-	2 359	511	32	12	1	489
Higuillar barrio	317	5	7	7	17 244	3 267	181	95	16	2 436
Dorado zona urbana (part)	232	2	6	5	9 576	1 504	90	65	13	999
San Antonio comunidad	57	3	-	1	4 440	1 062	63	21	2	1 034
Maguayo barrio	157	4	6	3	3 555	804	41	22	10	558
Río Lajas comunidad (part)	-	-	-	-	-	-	-	-	-	-
Mameyal barrio	-	-	-	-	23	-	-	-	-	13
Dorado zona urbana (part)	-	-	-	-	-	-	-	-	-	-
Río Lajas barrio	19	-	1	-	2 290	201	16	8	-	115
Río Lajas comunidad (part)	15	-	1	-	2 141	146	13	7	-	90
Fajardo Municipio	897	17	25	18	31 332	6 320	642	309	24	4 291
Cabezas barrio	16	-	-	-	1 249	175	8	8	1	55
Fajardo zona urbana (part)	-	-	-	-	2	6	-	-	-	-
Demajagua barrio	4	1	-	-	976	72	5	4	2	60
Fajardo barrio-pueblo	428	2	8	8	12 804	3 057	490	210	6	2 574
Fajardo zona urbana (part)	428	2	8	8	12 804	3 057	490	210	6	2 574
Florencio barrio	241	1	10	5	3 548	635	36	16	2	349
Fajardo zona urbana (part)	241	1	10	5	3 548	635	36	16	2	349
Naranjo barrio	17	-	-	-	207	28	-	-	-	-
Quebrada Fajardo barrio	131	4	3	4	8 275	1 414	60	45	5	655
Fajardo zona urbana (part)	131	4	3	4	8 163	1 392	60	45	5	643
Quebrada Vueltas barrio	33	5	-	1	2 295	666	37	14	1	325
Fajardo zona urbana (part)	15	5	-	-	194	77	12	1	-	36
Luis M. Cintrón comunidad	15	-	-	1	1 827	544	24	13	1	273
Río Arriba barrio	7	-	2	-	1 239	172	-	3	3	171
Sardinera barrio	20	4	2	-	739	101	6	9	4	102
Fajardo zona urbana (part)	20	4	2	-	739	101	6	9	4	102
Florida Municipio	65	2	2	4	11 552	396	57	41	2	526
Florida Adentro barrio	65	2	2	4	11 552	396	57	41	2	526
Florida zona urbana	41	-	2	4	5 327	188	32	31	1	178
Pajonal comunidad	3	-	-	-	729	28	-	-	-	9
Guánica Municipio	495	6	20	9	19 412	1 495	91	68	17	1 886
Arena barrio	3	-	-	-	79	7	-	-	-	1
Caño barrio	60	-	-	1	1 736	173	11	3	-	160
Carenero barrio	39	2	5	1	2 541	205	10	13	-	226
Guánica zona urbana (part)	1	-	-	-	295	17	-	-	-	16
María Antonia comunidad	15	1	-	-	1 316	109	2	3	-	124
Ciénaga barrio	38	-	11	-	2 036	178	10	16	3	279
Fuig comunidad	25	-	7	-	1 089	96	8	10	3	103
Guánica zona urbana (part)	-	-	-	-	9	1	-	-	-	-
Ensenada barrio	27	-	-	-	2 028	90	-	-	-	123
Guánica zona urbana (part)	27	-	-	-	2 024	90	-	-	-	122
Guánica barrio-pueblo	66	2	-	-	4 039	262	17	11	3	545
Guánica zona urbana (part)	66	2	-	-	4 039	262	17	11	3	545
Montalva barrio	49	1	3	-	2 909	127	11	14	4	239
Guánica zona urbana (part)	27	1	2	-	1 880	68	4	6	2	156
Susúa Baja barrio	213	1	1	7	4 044	453	32	11	7	313
Guayama Municipio	587	16	29	23	34 144	5 837	393	235	74	5 251
Algarrobo barrio	219	-	13	-	5 898	992	58	88	15	742
Corazón comunidad	82	-	6	-	2 276	435	36	43	4	297

Table 5. **Population for Selected Categories of Race: 2000**—Con.

[For information on confidentiality protection, nonsampling error, and definitions, see text]

Puerto Rico Municipio Municipio Subdivision Place	Selected combinations of two races				Race alone or in combination with one or more other races					
	White; Black or African American	White; American Indian and Alaska Native	White; Asian	Black or African American; American Indian and Alaska Native	White	Black or African American	American Indian and Alaska Native	Asian	Native Hawaiian and Other Pacific Islander	Some other race
Guayama Municipio—Con.										
Algarrobo barrio—Con.										
Guayama zona urbana (part)	116	-	3	-	2 962	414	11	37	6	250
Caimital barrio	15	-	-	2	3 825	446	27	1	1	285
Guayama zona urbana (part)	-	-	-	-	169	24	-	-	-	10
Olimpo comunidad	15	-	-	1	2 112	243	18	1	1	156
Carite barrio	10	-	-	-	913	74	9	3	-	179
Carmen barrio	-	-	-	-	626	13	6	1	-	50
Guamaní barrio	13	-	1	-	1 326	84	23	8	-	186
Guayama barrio-pueblo	202	8	3	12	13 198	2 151	138	73	45	2 083
Guayama zona urbana (part)	202	8	3	12	13 198	2 151	138	73	45	2 083
Jobos barrio	80	6	9	8	5 101	1 531	94	44	13	1 196
Jobos comunidad	31	4	8	4	2 306	620	64	28	10	581
Machete barrio	44	1	3	-	1 840	364	26	14	-	378
Guayama zona urbana (part)	13	-	-	-	646	85	14	4	-	111
Palmas barrio	1	1	-	1	725	78	3	2	-	52
Pozo Hondo barrio	3	-	-	-	692	104	9	1	-	100
Guayanilla Municipio	195	5	-	7	19 409	1 243	162	53	25	3 103
Barrero barrio	2	1	-	-	911	52	3	-	-	82
Boca barrio	14	-	-	-	1 004	79	23	4	-	219
Indios comunidad (part)	11	-	-	-	837	71	17	4	-	156
Cedro barrio	1	-	-	-	12	1	-	-	-	2
Consejo barrio	-	-	-	-	719	37	1	-	-	140
Guayanilla barrio-pueblo	48	3	-	6	4 064	314	40	9	2	568
Guayanilla zona urbana (part)	48	3	-	6	4 064	314	40	9	2	568
Indios barrio	27	-	-	-	1 838	203	18	2	1	362
Indios comunidad (part)	5	-	-	-	533	77	9	2	-	130
Jagua Pasto barrio	-	-	-	-	148	5	-	-	-	9
Jaguas barrio	1	-	-	-	968	76	7	1	-	368
Llano barrio	11	-	-	-	755	26	7	2	-	74
Macaná barrio	-	-	-	-	1 274	30	8	13	1	136
Magas barrio	63	-	-	-	2 977	206	16	11	-	446
Guayanilla zona urbana (part)	-	-	-	-	217	7	-	-	-	55
Magas Arriba comunidad	41	-	-	-	896	109	13	8	-	173
Pasto barrio	-	-	-	-	345	-	2	-	-	25
Playa barrio	8	-	-	1	1 082	83	10	2	20	185
Quebrada Honda barrio	3	-	-	-	406	5	-	1	-	40
Quebradas barrio	16	1	-	-	2 194	103	27	8	1	379
Rufina barrio	1	-	-	-	165	22	-	-	-	25
Sierra Baja barrio	-	-	-	-	547	1	-	-	-	43
Guaynabo Municipio	6 284	33	41	36	87 538	13 066	564	318	45	6 667
Camarones barrio	257	-	6	2	5 328	713	36	13	5	579
Guaynabo zona urbana (part)	237	-	6	1	3 965	627	30	9	4	457
Frailes barrio	1 688	10	11	18	29 136	3 918	149	110	10	1 974
Guaynabo zona urbana (part)	1 688	10	11	18	29 136	3 918	149	110	10	1 974
Guaraguao barrio	79	-	-	-	3 494	288	57	8	7	527
Guaynabo barrio-pueblo	463	1	3	-	2 819	588	14	11	-	132
Guaynabo zona urbana (part)	463	1	3	-	2 819	588	14	11	-	132
Hato Nuevo barrio	165	1	2	-	2 705	310	26	11	1	294
Mamey barrio	62	3	1	-	2 775	238	30	2	1	287
Pueblo Viejo barrio	2 016	10	9	7	22 618	4 262	178	104	13	1 396
Guaynabo zona urbana (part)	2 016	10	9	7	22 618	4 262	178	104	13	1 396
Río barrio	115	1	3	-	2 296	474	10	7	2	184
Santa Rosa barrio	1 396	2	6	9	15 257	2 197	55	47	6	1 096
Guaynabo zona urbana (part)	337	2	6	6	10 803	845	47	46	6	673
Sonadora barrio	43	5	-	-	1 110	78	9	5	-	198
Gurabo Municipio	623	8	1	19	29 406	4 558	176	88	21	3 793
Celada barrio	15	1	-	-	1 825	283	8	14	-	239
Celada comunidad (part)	4	1	-	-	377	26	3	2	-	56
Gurabo barrio-pueblo	106	-	-	-	1 546	381	17	5	1	150
Gurabo zona urbana (part)	106	-	-	-	1 546	381	17	5	1	150
Hato Nuevo barrio	94	-	-	-	5 904	885	27	11	1	763
Celada comunidad (part)	45	-	-	-	3 343	464	20	7	-	254
Gurabo zona urbana (part)	-	-	-	-	-	-	-	-	-	-
Jaguar barrio	7	-	-	-	656	82	-	1	-	80
Gurabo zona urbana (part)	-	-	-	-	-	-	-	-	-	-
Jaguas barrio	46	-	1	-	1 718	224	14	3	3	220
Mamey barrio	24	2	-	-	3 229	409	11	14	2	596
Gurabo zona urbana (part)	7	1	-	-	959	173	4	1	-	162
Masa barrio	42	-	-	-	1 314	241	7	3	-	177
Navarro barrio	80	3	-	11	4 417	467	43	3	6	261
Quebrada Infierno barrio	-	-	-	-	543	38	2	2	-	104
Rincón barrio	209	2	-	8	8 254	1 548	47	32	8	1 203
Gurabo zona urbana (part)	107	-	-	4	4 599	791	15	25	8	583
Hatillo Municipio	271	18	6	4	36 223	1 603	118	61	12	2 237
Aibonito barrio	23	1	1	-	2 612	78	6	2	7	96
Bayaney barrio	36	5	-	-	3 234	97	12	-	2	181
Rafael Capó comunidad (part)	-	-	-	-	-	-	-	-	-	-
Buena Vista barrio	12	-	-	-	2 187	75	7	1	-	107
Rafael González comunidad (part)	7	-	-	-	1 179	33	6	-	-	43
Campo Alegre barrio	20	2	-	-	4 548	206	8	13	-	251
Rafael Capó comunidad (part)	2	-	-	-	1 769	75	1	1	-	94
Rafael González comunidad (part)	11	1	-	-	933	79	2	5	-	91
Capáez barrio	27	-	-	-	3 792	223	17	1	1	331
Hatillo zona urbana (part)	-	-	-	-	-	-	-	-	-	-
Carrizales barrio	42	5	2	1	6 332	255	22	17	1	405
Carrizales comunidad	15	-	-	-	2 372	120	8	7	-	165
Corcovado barrio	10	-	-	-	3 757	124	20	12	1	291
Corcovado comunidad	8	-	-	-	1 408	39	8	3	-	110
Rafael González comunidad (part)	1	-	-	-	80	11	-	-	-	9
Hatillo barrio	35	1	2	3	3 800	301	11	7	-	211
Hatillo zona urbana (part)	20	1	1	-	2 257	242	8	6	-	132

Table 5. **Population for Selected Categories of Race: 2000**—Con.

[For information on confidentiality protection, nonsampling error, and definitions, see text]

Puerto Rico Municipio Municipio Subdivision Place	Selected combinations of two races				Race alone or in combination with one or more other races					
	White; Black or African American	White; American Indian and Alaska Native	White; Asian	Black or African American; American Indian and Alaska Native	White	Black or African American	American Indian and Alaska Native	Asian	Native Hawaiian and Other Pacific Islander	Some other race
Hatillo Municipio—Con.										
Hatillo barrio-pueblo	54	4	1	-	2 515	171	10	3	-	225
Hatillo zona urbana (part)	52	4	1	-	2 513	169	10	3	-	225
Naranjito barrio	12	-	-	-	3 446	73	5	5	-	139
Hormigueros Municipio	223	12	5	9	14 637	1 089	68	40	4	1 197
Benavente barrio	4	-	-	-	284	4	-	-	-	18
Guanajibo barrio	136	2	4	3	5 716	474	27	18	-	407
Hormigueros zona urbana (part)	133	2	4	3	5 281	454	27	18	-	381
Hormigueros barrio	22	4	1	6	2 724	231	18	8	3	198
Hormigueros zona urbana (part)	15	4	1	-	2 065	185	10	8	3	156
Hormigueros barrio-pueblo	9	-	-	-	928	51	3	-	-	53
Hormigueros zona urbana (part)	9	-	-	-	928	51	3	-	-	53
Jaguitas barrio	24	-	-	-	1 476	87	5	1	1	126
Hormigueros zona urbana (part)	-	-	-	-	512	43	3	1	1	38
Lavadero barrio	28	6	-	-	3 509	242	15	13	-	395
Hormigueros zona urbana (part)	22	5	-	-	2 157	140	10	3	-	244
Humacao Municipio	2 883	25	27	19	44 840	10 962	476	283	49	6 679
Antón Ruíz barrio	132	-	2	-	2 725	506	18	12	5	708
Antón Ruíz comunidad	81	-	-	-	1 443	298	7	6	4	112
Bajandas comunidad (part)	32	-	1	-	542	111	6	2	1	281
Punta Santiago comunidad (part)	-	-	-	-	-	-	-	-	-	-
Buena Vista barrio	133	6	-	1	2 261	1 362	54	10	6	275
Humacao zona urbana (part)	-	-	-	-	-	-	-	-	-	-
Candelero Abajo barrio	39	2	-	4	2 246	906	15	7	-	280
Candelero Arriba barrio	293	2	-	2	3 108	646	45	10	4	314
Candelero Arriba comunidad	148	-	-	2	1 087	312	18	8	1	117
Cataño barrio	122	3	-	1	1 800	456	33	26	2	398
Humacao zona urbana (part)	4	2	-	-	495	136	18	4	1	262
Collores barrio	205	-	-	4	2 297	453	11	-	1	161
Humacao barrio-pueblo	77	2	4	-	3 956	666	28	21	1	311
Humacao zona urbana (part)	77	2	4	-	3 956	666	28	21	1	311
Mabú barrio	956	2	5	3	6 863	1 889	56	44	12	800
Humacao zona urbana (part)	666	2	2	2	4 620	1 368	42	41	2	632
La Fermina comunidad (part)	262	-	3	1	1 698	449	7	3	10	96
Mambiche barrio	83	1	-	-	1 700	366	4	5	1	93
Mariana barrio	179	1	1	-	2 830	419	31	16	4	191
Punta Santiago barrio	276	-	2	-	3 531	1 235	55	35	4	1 089
Punta Santiago comunidad (part)	276	-	2	-	3 531	1 235	55	35	4	1 089
Río Abajo barrio	82	1	12	-	5 286	810	63	68	3	1 190
Bajandas comunidad (part)	5	-	-	-	397	78	16	-	-	86
Humacao zona urbana (part)	67	-	12	-	3 918	626	36	61	3	643
Punta Santiago comunidad (part)	2	-	-	-	235	14	4	3	-	28
Tejas barrio	306	5	1	4	6 237	1 248	63	29	6	869
Humacao zona urbana (part)	61	-	-	1	3 068	581	28	13	4	452
Isabela Municipio	622	13	26	-	40 164	2 815	208	121	31	2 577
Arenales Altos barrio	81	-	9	-	3 234	378	19	24	6	230
Arenales Bajos barrio	103	-	1	-	3 007	294	17	8	-	144
Mora comunidad (part)	1	-	-	-	179	11	-	-	-	12
Bajura barrio	7	-	-	-	420	27	-	-	-	74
Isabela zona urbana (part)	-	-	-	-	1	-	-	-	-	3
Bejucos barrio	28	-	1	-	2 782	150	5	2	-	171
Isabela zona urbana (part)	1	-	-	-	473	9	-	-	-	36
Coto barrio	62	-	1	-	3 555	138	18	8	7	217
Galateo Alto barrio	15	-	-	-	1 096	169	8	2	-	33
Galateo Bajo barrio	22	-	1	-	1 636	97	1	3	8	59
Guayabos barrio	16	-	-	-	1 349	49	9	3	1	45
Isabela zona urbana (part)	3	-	-	-	565	16	-	-	-	29
Guerrero barrio	49	3	-	-	3 308	316	10	15	-	306
Mora comunidad (part)	36	2	-	-	1 483	146	8	-	-	99
Isabela barrio-pueblo	60	7	5	-	8 358	486	46	32	6	474
Isabela zona urbana (part)	57	7	5	-	8 308	483	46	32	6	468
Jobos barrio	86	2	-	-	3 215	244	13	10	-	187
Llanadas barrio	29	1	1	-	2 478	164	31	2	1	192
Mora barrio	32	-	5	-	3 824	233	26	6	1	316
Isabela zona urbana (part)	15	-	5	-	2 204	169	12	6	-	239
Planas barrio	32	-	2	-	1 902	70	5	6	1	129
Jayuya Municipio	52	1	6	5	16 313	484	99	26	10	763
Coabey barrio	4	-	-	-	1 994	32	5	-	-	58
Collores barrio	10	-	-	-	1 468	24	3	1	-	24
Jauca barrio	-	-	-	-	204	7	-	-	-	2
Jayuya barrio-pueblo	4	-	-	1	1 591	76	30	13	3	86
Jayuya zona urbana (part)	4	-	-	1	1 591	76	30	13	3	86
Jayuya Abajo barrio	15	-	-	-	2 933	63	15	-	-	117
Jayuya zona urbana (part)	9	-	-	-	1 056	25	8	-	-	52
Mameyes Arriba barrio	5	-	-	-	2 070	70	5	1	-	168
Pica barrio	-	-	-	-	337	19	-	-	-	-
Río Grande barrio	-	-	-	-	849	19	-	-	1	52
Saliente barrio	-	-	5	-	557	38	9	8	3	48
Veguitas barrio	11	1	1	4	3 723	126	32	3	2	183
Jayuya zona urbana (part)	1	-	1	4	663	15	4	1	1	9
Zamas barrio	3	-	-	-	587	10	-	-	1	25
Juana Díaz Municipio	2 617	19	17	17	42 674	7 127	392	111	33	3 705
Amuelas barrio	64	2	1	-	3 582	293	35	3	1	255
Juana Díaz zona urbana (part)	-	-	-	-	76	5	-	-	-	9
Callabo barrio	81	-	-	-	2 036	192	1	7	-	66
Capitanejo barrio	87	2	1	-	4 297	807	45	19	3	340
Potala Pastillo comunidad	50	-	-	-	3 140	548	31	5	3	198
Cintrona barrio	46	-	-	-	1 835	446	24	2	2	76
Collores barrio	21	-	-	-	1 990	112	11	2	1	105
Emajagual barrio	1	-	-	-	3	1	-	-	-	-
Guayabal barrio	850	6	-	-	4 368	1 477	50	6	5	832

Table 5. **Population for Selected Categories of Race: 2000**—Con.

[For information on confidentiality protection, nonsampling error, and definitions, see text]

Puerto Rico Municipio Municipio Subdivision Place	Selected combinations of two races				Race alone or in combination with one or more other races					
	White; Black or African American	White; American Indian and Alaska Native	White; Asian	Black or African American; American Indian and Alaska Native	White	Black or African American	American Indian and Alaska Native	Asian	Native Hawaiian and Other Pacific Islander	Some other race
Juana Díaz Municipio—Con.										
Guayabal barrio—Con.										
Guayabal comunidad	125	1	-	-	1 914	290	11	4	-	314
Jacaguas barrio	114	5	-	8	4 102	396	76	-	-	217
Luis Lloréns Torres comunidad	64	4	-	5	3 026	269	64	-	-	162
Juana Díaz barrio-pueblo	372	1	-	2	3 992	784	27	10	2	189
Juana Díaz zona urbana (part)	372	1	-	2	3 992	784	27	10	2	189
Lomas barrio	59	-	2	-	1 184	152	7	11	7	62
Juana Díaz zona urbana (part)	59	-	2	-	1 117	137	1	11	7	61
Río Cañas Abajo barrio	91	-	-	1	1 952	250	16	-	-	225
Río Cañas Abajo comunidad	65	-	-	-	1 011	147	10	-	-	89
Río Cañas Arriba barrio	93	-	-	2	1 722	309	20	4	2	407
Sabana Llana barrio	385	2	8	-	6 661	1 231	51	31	8	510
Aguilita comunidad	229	-	8	-	4 129	724	41	19	6	317
Capitanejo comunidad (part)	153	2	-	-	2 167	475	8	11	2	177
Tijeras barrio	353	1	5	4	4 950	677	29	16	2	421
Juana Díaz zona urbana (part)	222	1	5	4	3 227	431	19	12	2	197
Juncos Municipio	424	9	5	13	31 474	3 233	358	75	24	2 340
Caimito barrio	31	-	-	-	2 428	178	4	1	16	113
El Mangó comunidad (part)	24	-	-	-	1 762	145	4	1	16	100
Ceiba Norte barrio	76	3	1	1	7 167	483	69	12	-	424
Juncos zona urbana (part)	19	1	-	-	3 131	211	38	7	-	215
Ceiba Sur barrio	42	2	2	3	4 009	424	42	15	-	232
Juncos zona urbana (part)	-	-	-	3	220	42	3	-	-	5
Gurabo Abajo barrio	42	2	-	6	3 160	474	31	6	-	140
Gurabo Arriba barrio	4	-	-	-	518	55	-	-	1	35
El Mangó comunidad (part)	-	-	-	-	19	2	-	-	1	3
Juncos barrio-pueblo	12	-	-	-	2 184	195	35	8	1	274
Juncos zona urbana (part)	12	-	-	-	2 184	195	35	8	1	274
Lirios barrio	119	-	1	2	4 689	530	94	10	-	438
Juncos zona urbana (part)	22	-	-	-	1 222	163	10	2	-	172
Mamey barrio	30	-	1	1	2 989	450	28	19	3	325
Juncos zona urbana (part)	2	-	-	-	786	86	11	1	1	161
Valenciano Abajo barrio	36	2	-	-	3 283	351	38	4	3	212
Valenciano Arriba barrio	32	-	-	-	1 047	93	17	-	-	147
Lajas Municipio	212	14	7	1	23 453	1 089	129	52	8	2 354
Candelaria barrio	15	1	-	-	3 307	117	12	6	-	319
Lajas zona urbana (part)	2	-	-	-	1 015	37	3	-	-	95
Palmarejo comunidad (part)	6	-	-	-	223	18	5	3	-	37
Costa barrio	13	-	-	-	1 555	66	10	-	-	152
Lajas barrio	11	5	-	-	2 030	105	7	3	-	233
Lajas zona urbana (part)	3	-	-	-	801	35	-	-	-	40
Lajas barrio-pueblo	3	-	1	-	722	14	1	4	-	41
Lajas zona urbana (part)	3	-	1	-	722	14	1	4	-	41
Lajas Arriba barrio	6	1	1	-	2 410	141	14	2	-	226
Llanos barrio	-	-	-	-	624	7	-	4	2	37
Palmarejo barrio	77	2	1	-	3 713	198	23	8	1	324
Palmarejo comunidad (part)	17	-	-	-	824	39	2	1	1	82
Parguera barrio	12	1	2	-	1 826	70	8	7	-	220
La Parguera comunidad	3	1	-	-	1 013	40	5	3	-	97
París barrio	2	1	-	1	774	27	6	1	-	92
Plata barrio	35	2	1	-	2 361	148	26	6	1	319
Sabana Yeguas barrio	35	1	-	-	2 806	143	17	10	-	278
Lajas zona urbana (part)	21	1	-	-	2 089	74	5	5	-	149
Santa Rosa barrio	3	-	1	-	1 325	53	5	1	4	113
Lares Municipio	104	5	3	3	33 356	510	85	46	18	897
Bartolo barrio	6	-	1	-	1 988	33	1	3	-	37
Buenos Aires barrio	9	-	-	-	2 974	45	5	2	-	82
Lares zona urbana (part)	-	-	-	-	118	5	-	-	-	4
Callejones barrio	7	3	-	-	4 198	55	12	3	2	126
Espino barrio	1	2	-	-	1 865	19	6	-	5	67
Lares barrio	14	-	-	-	3 744	35	2	5	-	59
Lares zona urbana (part)	1	-	-	-	441	2	-	-	-	-
Lares barrio-pueblo	16	-	-	-	3 557	64	8	1	1	87
Lares zona urbana (part)	16	-	-	-	3 557	64	8	1	1	87
La Torre barrio	-	-	-	-	1 663	10	5	5	-	56
Lares zona urbana (part)	-	-	-	-	67	-	-	-	-	-
Mirasol barrio	2	-	-	-	1 454	28	10	4	5	34
Pezuela barrio	-	-	-	-	253	10	5	4	-	8
Piletas barrio	20	-	1	3	5 426	110	21	16	5	189
Pueblo barrio	29	-	1	-	5 708	87	9	1	-	131
Lares zona urbana (part)	9	-	-	-	2 682	39	3	-	-	45
Río Prieto barrio	-	-	-	-	526	14	1	2	-	21
Las Marías Municipio	61	2	-	4	10 400	306	53	10	5	515
Alto Sano barrio	10	-	-	-	141	14	-	-	-	4
Anones barrio	10	2	-	-	1 349	39	11	1	3	81
Bucarabones barrio	3	-	-	-	573	19	-	-	-	10
Buena Vista barrio	-	-	-	-	653	28	-	2	-	35
Cerrote barrio	4	-	-	-	594	6	-	-	-	23
Chamorro barrio	-	-	-	-	218	2	-	-	-	1
Espino barrio	1	-	-	-	178	1	-	-	-	5
Furnias barrio	11	-	-	-	1 378	67	10	2	2	92
Las Marías barrio-pueblo	-	-	-	-	388	5	-	-	-	11
Las Marías zona urbana (part)	-	-	-	-	325	3	-	-	-	8
Maravilla Este barrio	1	-	-	4	880	14	15	4	-	42
Las Marías zona urbana (part)	1	-	-	-	335	4	11	3	-	14
Maravilla Norte barrio	4	-	-	-	644	6	-	1	-	31
Maravilla Sur barrio	11	-	-	-	1 793	62	8	-	-	93
Las Marías zona urbana (part)	-	-	-	-	283	1	-	-	-	11
Naranjales barrio	2	-	-	-	442	19	9	-	-	26

Table 5. **Population for Selected Categories of Race: 2000**—Con.

[For information on confidentiality protection, nonsampling error, and definitions, see text]

Puerto Rico Municipio Municipio Subdivision Place	Selected combinations of two races				Race alone or in combination with one or more other races					
	White; Black or African American	White; American Indian and Alaska Native	White; Asian	Black or African American; American Indian and Alaska Native	White	Black or African American	American Indian and Alaska Native	Asian	Native Hawaiian and Other Pacific Islander	Some other race
Las Marías Municipio—Con.										
Palma Escrita barrio	2	-	-	-	660	15	-	-	-	20
Purísima Concepción barrio	-	-	-	-	136	7	-	-	-	2
Río Cañas barrio	2	-	-	-	373	2	-	-	-	39
Las Piedras Municipio	706	3	5	30	30 033	3 294	308	123	24	2 184
Boquerón barrio	79	-	-	-	1 684	219	5	1	4	172
Boquerón comunidad	18	-	-	-	1 025	101	1	1	3	111
Ceiba barrio	11	-	-	4	1 374	93	35	6	-	109
Collores barrio	95	-	4	-	3 937	469	53	19	1	389
La Fermina comunidad (part)	49	-	1	-	972	140	33	4	-	148
Las Piedras zona urbana (part)	-	-	-	-	13	-	-	-	-	-
El Río barrio	63	-	-	6	4 305	389	23	8	4	327
Pueblito del Río comunidad	44	-	-	-	1 328	114	3	6	-	97
Las Piedras barrio-pueblo	15	-	1	-	1 623	204	19	9	1	125
Las Piedras zona urbana (part)	15	-	1	-	1 623	204	19	9	1	125
Montones barrio	196	1	-	11	5 423	646	58	15	10	290
Quebrada Arenas barrio	41	-	-	3	3 888	308	18	9	1	251
Las Piedras zona urbana (part)	14	-	-	-	1 076	102	5	-	-	92
Tejas barrio	206	2	-	6	7 799	966	97	56	3	521
Las Piedras zona urbana (part)	72	2	-	-	2 866	332	24	12	2	96
Loíza Municipio	931	2	11	34	10 827	20 229	616	177	33	2 655
Canóvanas barrio	345	-	6	5	5 126	2 558	66	37	6	450
Loíza barrio-pueblo	39	1	2	5	881	2 798	314	22	9	490
Loíza zona urbana	39	1	2	5	881	2 798	314	22	9	490
Medianía Alta barrio	204	1	2	10	2 106	6 777	107	67	3	817
Vieques comunidad	38	-	2	4	786	3 224	31	30	1	370
Medianía Baja barrio	333	-	1	13	2 357	6 207	102	44	15	778
Suárez comunidad	23	-	-	8	361	1 735	44	12	11	183
Torrecilla Alta barrio	-	-	-	-	-	-	-	-	-	-
Torrecilla Baja barrio	10	-	-	1	357	1 889	27	7	-	120
Luquillo Municipio	184	5	8	7	13 983	2 906	209	138	15	3 272
Juan Martín barrio	16	1	1	-	675	145	2	13	-	175
Luquillo barrio-pueblo	9	-	-	-	832	224	23	14	1	327
Luquillo zona urbana (part)	9	-	-	-	832	224	23	14	1	327
Mameyes I barrio	29	1	-	-	1 486	533	24	12	1	418
Playa Fortuna comunidad (part)	13	1	-	-	881	400	20	10	1	365
Mata de Plátano barrio	59	2	7	6	6 111	1 096	103	71	6	1 201
Luquillo zona urbana (part)	43	1	4	5	3 634	585	63	34	3	812
Playa Fortuna comunidad (part)	7	-	-	-	265	77	3	5	-	90
Pitahaya barrio	50	-	-	1	3 225	613	43	24	3	751
Luquillo zona urbana (part)	1	-	-	-	346	99	16	8	-	221
Ramos comunidad	16	-	-	-	1 491	296	12	9	3	254
Sabana barrio	21	1	-	-	1 654	295	14	4	4	400
Luquillo zona urbana (part)	9	-	-	-	604	137	4	2	3	262
Manatí Municipio	310	17	13	10	39 490	2 657	187	102	47	3 968
Bajura Adentro barrio	12	1	-	-	2 147	177	4	-	-	104
Bajura Afuera barrio	-	-	-	-	650	11	3	-	-	74
Manatí zona urbana (part)	-	-	-	-	300	4	3	-	-	55
Coto Norte barrio	53	1	2	4	10 103	746	51	19	21	591
Coto Norte comunidad (part)	-	-	-	-	830	45	4	-	-	62
Manatí zona urbana (part)	22	1	1	4	3 956	256	27	6	10	152
Coto Sur barrio	43	11	-	3	7 562	436	62	20	11	1 256
Manatí zona urbana (part)	13	9	-	2	3 614	240	50	19	4	564
Manatí barrio-pueblo	31	-	-	2	6 350	343	15	24	6	541
Manatí zona urbana (part)	31	-	-	2	6 350	343	15	24	6	541
Río Arriba Poniente barrio	23	1	1	-	1 675	51	7	10	1	66
Río Arriba Saliente barrio	38	1	-	-	2 821	158	6	3	-	193
Tierras Nuevas Poniente barrio	30	-	10	-	3 223	336	19	18	8	586
La Luisa comunidad	23	-	10	-	2 178	237	15	16	1	503
Tierras Nuevas Saliente barrio	80	2	-	1	4 959	399	20	8	-	557
Manatí zona urbana (part)	-	-	-	-	-	-	-	-	-	-
Tierras Nuevas Poniente comunidad	54	2	-	-	1 858	205	10	7	-	373
Maricao Municipio	122	1	-	5	6 029	336	28	6	1	281
Bucarabones barrio	3	-	-	-	48	5	-	-	-	-
Indiera Alta barrio	40	1	-	-	1 265	78	6	2	1	83
Indiera Baja barrio	9	-	-	-	733	28	2	-	-	33
Indiera Fría barrio	14	-	-	-	413	24	-	-	-	30
Maricao barrio-pueblo	9	-	-	-	842	45	4	1	-	41
Maricao zona urbana (part)	9	-	-	-	842	45	4	1	-	41
Maricao Afuera barrio	26	-	-	5	1 641	100	10	1	-	51
Maricao zona urbana (part)	-	-	-	-	227	3	-	-	-	2
Montoso barrio	21	-	-	-	1 087	56	6	2	-	43
Maunabo Municipio	504	1	8	18	8 397	3 856	138	94	22	1 178
Calzada barrio	96	-	-	1	588	605	15	-	6	201
Emajagua barrio	193	1	2	1	3 250	1 180	38	8	5	354
Emajagua comunidad	149	1	-	-	2 183	857	31	3	3	271
Maunabo zona urbana (part)	-	-	-	1	315	56	1	1	1	31
Lizas barrio	9	-	-	6	530	236	14	3	-	79
Matuyas Alto barrio	13	-	1	-	298	107	1	3	2	24
Matuyas Bajo barrio	-	-	-	-	200	63	-	-	-	12
Maunabo barrio-pueblo	-	-	-	-	298	75	-	7	1	25
Maunabo zona urbana (part)	-	-	-	-	298	75	-	7	1	25
Palo Seco barrio	74	-	5	-	1 133	578	27	33	2	246
Palo Seco comunidad	40	-	5	-	729	322	24	26	-	169
Quebrada Arenas barrio	93	-	-	6	1 387	648	29	2	1	156
Maunabo zona urbana (part)	77	-	-	2	837	472	20	2	1	82
Talante barrio	26	-	-	4	713	364	14	38	5	81
Maunabo zona urbana (part)	-	-	-	-	-	-	-	-	-	-

Table 5. **Population for Selected Categories of Race: 2000**—Con.

[For information on confidentiality protection, nonsampling error, and definitions, see text]

Puerto Rico Municipio Municipio Subdivision Place	Selected combinations of two races				Race alone or in combination with one or more other races					
	White; Black or African American	White; American Indian and Alaska Native	White; Asian	Black or African American; American Indian and Alaska Native	White	Black or African American	American Indian and Alaska Native	Asian	Native Hawaiian and Other Pacific Islander	Some other race
Mayagüez Municipio	4 168	43	61	23	87 124	10 088	514	454	69	5 923
Algarrobos barrio	149	1	3	-	4 194	426	43	28	4	374
Mayagüez zona urbana (part)	149	1	3	-	4 194	426	43	28	4	374
Bateyes barrio	6	2	1	-	1 130	43	3	25	3	24
Guanajibo barrio	198	6	1	-	6 429	628	30	29	12	348
Mayagüez zona urbana (part)	198	6	1	-	6 429	628	30	29	12	348
Isla de Mona e Islote Monito barrio	-	-	-	-	-	-	-	-	-	-
Juan Alonso barrio	20	1	-	-	1 271	59	4	3	1	68
Mayagüez zona urbana (part)	19	1	-	-	765	40	1	3	1	27
Leguísamo barrio	49	2	4	-	1 804	176	27	25	-	135
Limón barrio	108	-	-	-	1 437	165	1	7	-	132
Malezas barrio	8	-	-	-	1 079	29	2	1	1	42
Mayagüez barrio-pueblo	1 744	10	20	11	27 421	4 157	176	160	38	2 422
Mayagüez zona urbana (part)	1 744	10	20	11	27 421	4 157	176	160	38	2 422
Mayagüez Arriba barrio	375	5	2	-	5 393	716	43	22	2	393
Mayagüez zona urbana (part)	364	5	2	-	4 835	679	32	18	1	239
Miradero barrio	94	-	10	-	5 099	274	23	43	-	270
Mayagüez zona urbana (part)	94	-	10	-	5 099	274	23	43	-	270
Montoso barrio	41	-	5	-	1 008	117	-	11	-	37
Naranjales barrio	28	-	1	-	1 099	98	3	1	-	47
Quebrada Grande barrio	271	8	-	-	5 960	468	21	7	1	203
Mayagüez zona urbana (part)	256	8	-	-	5 207	441	19	4	1	196
Quemado barrio	106	-	3	-	2 758	233	11	15	2	141
Río Cañas Abajo barrio	205	-	-	-	2 114	291	11	10	-	122
Mayagüez zona urbana (part)	111	-	-	-	1 417	147	11	10	-	76
Río Cañas Arriba barrio	104	2	1	2	1 264	244	9	7	1	92
Río Hondo barrio	84	2	-	2	3 406	326	21	14	1	226
Mayagüez zona urbana (part)	54	2	-	-	2 598	255	19	13	-	181
Rosario barrio	83	1	-	2	1 547	130	8	1	-	53
Sábalos barrio	372	3	9	6	9 035	1 197	64	37	2	474
Mayagüez zona urbana (part)	372	3	9	6	9 035	1 197	64	37	2	474
Sabanetas barrio	123	-	1	-	3 676	311	14	8	1	320
Mayagüez zona urbana (part)	102	-	1	-	2 308	202	13	6	1	247
Moca Municipio	558	3	5	14	37 152	1 758	170	59	16	1 685
Aceitunas barrio	148	-	1	-	2 763	447	12	11	-	153
Aceitunas comunidad	51	-	-	-	1 507	163	10	1	-	79
Capá barrio	6	1	-	-	3 232	47	11	2	-	92
Centro barrio	7	-	-	-	1 049	66	3	-	1	30
Cerro Gordo barrio	14	-	-	1	3 702	76	15	3	-	161
Cruz barrio	3	-	-	-	1 054	25	-	-	-	79
Cuchillas barrio	83	2	3	10	4 215	192	34	10	5	226
Marías barrio	16	-	-	3	1 852	47	14	-	-	85
Moca barrio-pueblo	12	-	-	-	1 804	95	6	8	1	93
Moca zona urbana (part)	11	-	-	-	1 798	94	6	8	1	91
Naranjo barrio	17	-	-	-	2 558	65	9	8	1	105
Plata barrio	27	-	-	-	970	34	3	2	-	32
Pueblo barrio	138	-	1	-	6 118	339	20	6	-	333
Moca zona urbana (part)	98	-	-	-	2 594	193	14	4	-	139
Rocha barrio	35	-	-	-	3 440	177	26	6	8	180
Voladoras barrio	52	-	-	-	4 395	148	17	3	-	116
Morovis Municipio	184	8	10	6	28 294	1 147	110	43	24	807
Barahona barrio	23	1	1	3	4 167	201	10	4	2	78
Barahona comunidad	13	-	1	3	2 489	121	5	3	1	43
Cuchillas barrio	8	-	3	-	2 108	39	10	8	1	86
Fránquez barrio	26	-	1	1	3 955	159	19	8	1	126
Fránquez comunidad	3	-	-	1	1 901	65	6	7	1	70
Monte Llano barrio	26	-	5	-	2 638	130	10	9	-	56
Morovis zona urbana (part)	9	-	4	-	1 039	64	5	4	-	32
Morovis barrio-pueblo	8	-	-	-	965	28	-	1	1	18
Morovis zona urbana (part)	8	-	-	-	965	28	-	1	1	18
Morovis Norte barrio	9	3	-	1	3 086	97	9	3	-	97
Morovis zona urbana (part)	-	3	-	-	147	15	3	-	-	11
Morovis Sud barrio	37	4	-	-	3 382	154	20	3	6	99
Pasto barrio	3	-	-	-	753	14	-	-	-	20
Perchas barrio	12	-	-	-	1 271	65	-	-	-	34
Río Grande barrio	1	-	-	-	610	5	1	-	-	31
San Lorenzo barrio	5	-	-	-	814	16	-	-	-	19
Torrecillas barrio	-	-	-	-	713	21	1	-	-	7
Unibón barrio	23	-	-	-	3 244	177	27	6	12	114
Vaga barrio	3	-	-	1	588	41	3	1	1	22
Naguabo Municipio	344	5	17	15	18 768	3 066	197	152	32	2 540
Daguao barrio	21	-	-	-	1 361	614	21	34	1	256
Daguao comunidad	13	-	-	-	910	431	16	33	1	178
Roosevelt Roads comunidad (part)	-	-	-	-	-	-	-	-	-	-
Duque barrio	20	-	-	-	2 137	246	20	15	4	362
Duque comunidad	11	-	-	-	1 222	149	6	8	4	193
Naguabo zona urbana (part)	3	-	-	-	472	58	5	3	-	80
Húcares barrio	23	-	1	2	1 684	331	25	8	4	177
Maizales barrio	28	3	7	3	1 798	177	9	14	5	204
Naguabo zona urbana (part)	1	-	-	-	120	11	-	-	-	9
Mariana barrio	13	2	-	2	1 308	244	28	12	-	203
Naguabo barrio-pueblo	5	-	1	-	1 428	180	9	12	3	282
Naguabo zona urbana (part)	5	-	1	-	1 428	180	9	12	3	282
Peña Pobre barrio	95	-	3	1	3 430	313	22	15	10	272
Peña Pobre comunidad	50	-	-	1	903	121	12	8	9	65
Río barrio	38	-	-	6	2 221	441	39	8	-	442
Naguabo zona urbana (part)	23	-	-	-	1 424	202	3	2	-	259
Río Blanco barrio	94	-	4	1	2 730	341	7	27	4	268
Río Blanco comunidad	57	-	2	-	1 135	184	4	9	3	147
Santiago y Lima barrio	7	-	1	-	671	179	17	7	1	74

Table 5. **Population for Selected Categories of Race: 2000**—Con.

[For information on confidentiality protection, nonsampling error, and definitions, see text]

Puerto Rico Municipio Municipio Subdivision Place	Selected combinations of two races				Race alone or in combination with one or more other races					
	White; Black or African American	White; American Indian and Alaska Native	White; Asian	Black or African American; American Indian and Alaska Native	White	Black or African American	American Indian and Alaska Native	Asian	Native Hawaiian and Other Pacific Islander	Some other race
Naranjito Municipio	374	3	22	27	27 993	1 346	195	67	20	943
Achiote barrio	42	-	16	-	4 113	137	20	18	1	96
Naranjito zona urbana (part)	2	-	3	-	661	10	12	4	-	11
Anones barrio	36	-	-	10	4 174	252	35	7	9	180
Cedro Abajo barrio	58	1	1	2	4 076	190	14	5	1	118
Cedro Arriba barrio	29	2	4	-	3 382	126	23	10	2	113
Guadiana barrio	39	-	-	9	3 696	157	19	5	-	145
Naranjito zona urbana (part)	-	-	-	2	79	4	6	1	-	2
Lomas barrio	126	-	-	-	3 879	303	38	3	2	117
Naranjito barrio-pueblo	4	-	-	-	1 040	42	17	7	-	60
Naranjito zona urbana (part)	4	-	-	-	1 040	42	17	7	-	60
Nuevo barrio	40	-	1	6	3 633	139	29	12	5	114
Orocovis Municipio	123	3	7	7	20 068	1 357	156	191	15	3 029
Ala de la Piedra barrio	7	-	-	-	378	32	6	-	-	28
Barros barrio	3	-	1	-	1 718	58	3	1	2	145
Bauta Abajo barrio	9	2	-	7	1 516	88	25	2	-	111
Bauta Arriba barrio	-	-	-	-	755	57	5	3	1	106
Bermejales barrio	2	-	-	-	450	17	11	2	1	132
Botijas barrio	7	1	-	-	3 169	260	30	121	5	546
Cacaos barrio	9	-	-	-	846	29	12	3	-	37
Collores barrio	4	-	-	-	130	6	-	-	-	7
Damián Abajo barrio	6	-	-	-	699	19	3	1	-	41
Damián Arriba barrio	11	-	-	-	800	53	2	-	-	66
Gato barrio	4	-	1	-	1 419	75	4	3	3	614
Mata de Cañas barrio	4	-	-	-	359	19	-	4	-	119
Orocovis barrio	24	-	-	-	2 796	164	22	7	-	463
Orocovis zona urbana (part)	-	-	-	-	57	-	1	-	-	-
Orocovis barrio-pueblo	9	-	-	-	683	50	5	-	-	140
Orocovis zona urbana (part)	9	-	-	-	683	50	5	-	-	140
Pellejas barrio	-	-	-	-	405	-	4	-	-	27
Sabana barrio	3	-	-	-	1 271	66	1	24	1	153
Saltos barrio	21	-	5	-	2 674	364	23	20	2	294
Patillas Municipio	2 104	5	7	7	15 969	4 714	157	73	18	1 734
Apeadero barrio	51	-	2	-	495	150	-	4	4	32
Bajo barrio	39	-	-	-	1 168	436	3	6	4	177
Lamboglia comunidad	24	-	-	-	726	300	3	4	1	134
Cacao Alto barrio	236	1	4	-	1 250	436	11	20	1	129
Patillas zona urbana (part)	85	1	3	-	620	193	3	17	1	66
Cacao Bajo barrio	119	3	-	-	1 089	373	15	6	-	123
Palmas comunidad (part)	2	3	-	-	204	21	6	-	-	13
Patillas zona urbana (part)	-	-	-	-	-	-	-	-	-	-
Egozcue barrio	38	-	-	-	49	41	-	-	-	-
Guardarraya barrio	115	-	-	-	1 425	380	34	11	-	316
Jacaboa barrio	68	-	-	-	832	229	5	6	2	153
Jagual barrio	157	-	-	-	420	217	3	-	-	29
Mamey barrio	322	-	-	-	2 077	653	28	7	4	134
Patillas zona urbana (part)	198	-	-	-	1 498	471	23	5	4	97
Marín barrio	333	-	-	-	1 638	454	9	4	2	133
Patillas zona urbana (part)	115	-	-	-	610	176	1	1	1	69
Mulas barrio	59	1	-	-	420	137	3	-	-	14
Muñoz Rivera barrio	59	-	-	-	653	94	-	-	-	58
Patillas barrio-pueblo	153	-	-	2	591	213	3	-	-	56
Patillas zona urbana (part)	153	-	-	2	591	213	3	-	-	56
Pollos barrio	249	-	-	5	2 715	678	33	4	1	299
Quebrada Arriba barrio	77	-	1	-	772	124	3	5	-	35
Ríos barrio	29	-	-	-	375	99	7	-	-	46
Peñuelas Municipio	279	11	2	12	22 795	1 568	145	47	20	2 826
Barreal barrio	7	-	-	-	235	14	-	-	5	25
Coto barrio	13	-	-	-	1 048	74	2	1	-	140
Peñuelas zona urbana (part)	12	-	-	-	771	56	1	1	-	94
Cuebas barrio	6	2	-	-	388	26	3	-	1	25
Encarnación barrio	5	2	-	-	1 117	97	8	1	1	151
Tallaboa comunidad	5	2	-	-	951	75	8	-	1	144
Jaguas barrio	12	-	-	-	2 384	153	21	-	-	125
Peñuelas zona urbana (part)	11	-	-	-	1 346	103	21	-	-	66
Macaná barrio	2	-	-	1	766	21	7	-	-	52
Peñuelas barrio-pueblo	9	-	-	-	1 404	73	14	8	-	163
Peñuelas zona urbana (part)	9	-	-	-	1 404	73	14	8	-	163
Quebrada Ceiba barrio	88	1	-	-	4 329	384	18	15	3	767
Peñuelas zona urbana (part)	80	1	-	-	2 200	246	13	9	1	332
Tallaboa Alta comunidad (part)	1	-	-	-	851	85	5	1	-	244
Rucio barrio	7	-	-	-	1 012	31	13	3	1	96
Santo Domingo barrio	82	5	-	8	5 667	500	42	15	7	764
Santo Domingo comunidad	41	-	-	2	3 028	236	20	9	7	444
Tallaboa Alta barrio	48	1	2	3	3 516	160	16	4	2	441
Tallaboa Alta comunidad (part)	3	-	-	-	986	36	-	-	-	69
Tallaboa Poniente barrio	-	-	-	-	637	9	1	-	-	53
Tallaboa Saliente barrio	-	-	-	-	292	26	-	-	-	24
Ponce Municipio	6 569	46	187	56	164 827	17 568	1 173	711	210	12 423
Anón barrio	152	-	-	1	1 521	199	9	3	1	103
Bucaná barrio	50	-	-	2	3 525	259	7	2	3	261
Ponce zona urbana (part)	50	-	-	2	3 525	259	7	2	3	261
Canas barrio	1 991	7	17	21	30 979	3 411	206	92	23	1 907
Ponce zona urbana (part)	1 666	7	16	21	26 041	2 930	189	78	22	1 676
Canas Urbano barrio	469	4	16	4	19 256	1 433	106	81	69	1 426
Ponce zona urbana (part)	469	4	16	4	19 256	1 433	106	81	69	1 426
Capitanejo barrio	9	-	-	1	995	224	3	1	1	201
Capitanejo comunidad (part)	2	-	-	1	450	85	3	1	1	50
Cerrillos barrio	46	-	-	-	3 858	262	24	4	-	337
Ponce zona urbana (part)	24	-	-	-	2 839	166	18	4	-	221
Coto Laurel barrio	68	-	6	-	4 505	469	19	10	5	608
Coto Laurel comunidad	66	-	-	-	3 126	364	16	2	4	370

Table 5. **Population for Selected Categories of Race: 2000**—Con.

[For information on confidentiality protection, nonsampling error, and definitions, see text]

Puerto Rico Municipio Municipio Subdivision Place	Selected combinations of two races				Race alone or in combination with one or more other races					
	White; Black or African American	White; American Indian and Alaska Native	White; Asian	Black or African American; American Indian and Alaska Native	White	Black or African American	American Indian and Alaska Native	Asian	Native Hawaiian and Other Pacific Islander	Some other race
Ponce Municipio—Con.										
Coto Laurel barrio—Con.										
Ponce zona urbana (part)	1	-	5	-	443	23	-	5	-	16
Cuarto barrio	209	-	6	-	2 415	651	26	38	4	180
Ponce zona urbana (part)	209	-	6	-	2 415	651	26	38	4	180
Guaraguao barrio	3	-	-	-	909	42	4	5	-	67
Machuelo Abajo barrio	340	4	2	6	11 580	1 016	97	62	22	1 083
Ponce zona urbana (part)	340	4	2	6	11 580	1 016	97	62	22	1 083
Machuelo Arriba barrio	441	2	12	2	12 356	1 119	80	34	5	778
Ponce zona urbana (part)	290	1	10	1	8 297	745	41	24	5	366
Magueyes barrio	75	3	2	1	5 612	281	37	6	-	349
Ponce zona urbana (part)	70	3	2	1	5 045	259	29	4	-	317
Magueyes Urbano barrio	11	3	1	-	1 167	52	5	5	-	136
Ponce zona urbana (part)	11	3	1	-	1 167	52	5	5	-	136
Maragüez barrio	11	-	-	-	668	42	7	4	-	57
Marueño barrio	13	-	-	-	1 382	60	21	3	1	56
Marueño comunidad	8	-	-	-	837	43	8	1	1	40
Ponce zona urbana (part)	-	-	-	-	4	-	-	-	-	-
Monte Llano barrio	32	-	-	-	440	39	-	-	2	13
Playa barrio	806	5	11	5	14 527	2 091	175	106	9	1 382
Ponce zona urbana (part)	806	5	11	5	14 527	2 091	175	106	9	1 382
Portugués barrio	298	-	3	2	4 114	659	36	13	2	453
Ponce zona urbana (part)	276	-	-	-	2 367	433	18	1	-	198
Portugués Urbano barrio	82	1	-	1	5 262	366	67	12	9	359
Ponce zona urbana (part)	82	1	-	1	5 262	366	67	12	9	359
Primero barrio	160	2	1	-	3 184	368	32	16	9	148
Ponce zona urbana (part)	160	2	1	-	3 184	368	32	16	9	148
Quebrada Limón barrio	10	-	-	-	729	24	2	6	-	58
Ponce zona urbana (part)	4	-	-	-	182	9	-	-	-	31
Quinto barrio	15	1	1	-	650	64	5	1	-	25
Ponce zona urbana (part)	15	1	1	-	650	64	5	1	-	25
Real barrio	25	-	-	1	2 783	236	12	5	3	301
Sabanetas barrio	79	1	1	4	5 463	637	33	8	3	474
Ponce zona urbana (part)	79	-	1	4	5 375	631	31	7	3	454
San Antón barrio	456	7	8	-	10 056	1 335	72	39	6	370
Ponce zona urbana (part)	456	7	8	-	10 056	1 335	72	39	6	370
San Patricio barrio	22	-	-	-	416	34	-	-	-	37
Segundo barrio	417	6	2	5	9 876	1 342	55	22	28	621
Ponce zona urbana (part)	417	6	2	5	9 876	1 342	55	22	28	621
Sexto barrio	201	-	-	-	4 108	484	23	19	4	405
Ponce zona urbana (part)	201	-	-	-	4 108	484	23	19	4	405
Tercero barrio	57	-	98	-	700	100	2	108	-	35
Ponce zona urbana (part)	57	-	98	-	700	100	2	108	-	35
Tibes barrio	4	-	-	-	796	45	4	6	-	35
Ponce zona urbana (part)	3	-	-	-	8	3	-	-	-	-
Vayas barrio	17	-	-	-	995	224	4	-	1	158
Ponce zona urbana (part)	6	-	-	-	551	22	-	-	-	23
Quebradillas Municipio	132	6	9	3	24 329	594	69	34	13	849
Cacao barrio	27	-	5	-	5 578	133	20	7	7	152
Quebradillas zona urbana (part)	15	-	-	-	1 649	64	8	-	7	30
San Antonio comunidad	-	-	1	-	1 140	10	-	1	-	56
Charcas barrio	-	-	-	-	400	3	-	-	-	9
Cocos barrio	19	-	-	-	4 422	75	16	2	-	155
Guajataca barrio	4	2	-	-	1 561	18	2	-	-	55
Quebradillas barrio-pueblo	8	-	1	3	1 302	52	10	3	1	79
Quebradillas zona urbana (part)	8	-	1	3	1 302	52	10	3	1	79
San Antonio barrio	26	2	-	-	5 035	137	7	1	2	143
Cacao comunidad	5	2	-	-	1 940	63	7	-	1	84
San José barrio	27	-	2	-	2 427	58	9	5	3	102
Terranova barrio	21	2	1	-	3 604	118	5	16	-	154
Quebradillas zona urbana (part)	20	2	1	-	2 090	80	4	12	-	65
Rincón Municipio	247	2	6	5	13 806	695	87	40	15	649
Atalaya barrio	19	-	-	-	756	60	7	6	8	29
Barrero barrio	11	-	-	-	966	36	2	2	-	51
Calvache barrio	13	-	-	-	2 003	78	9	3	-	126
Stella comunidad (part)	-	-	-	-	275	15	1	-	-	31
Cruces barrio	2	-	-	-	1 213	36	5	1	2	57
Ensenada barrio	24	1	2	3	1 226	70	12	4	-	30
Rincón zona urbana (part)	11	1	2	-	363	26	6	2	-	6
Jagüey barrio	6	-	-	-	806	39	6	-	-	40
Pueblo barrio	82	1	4	-	3 165	174	15	10	-	165
Rincón zona urbana (part)	-	-	-	-	22	-	-	-	-	-
Stella comunidad (part)	28	-	2	-	877	50	5	5	-	77
Puntas barrio	35	-	-	2	1 594	86	19	9	5	68
Rincón barrio-pueblo	33	-	-	-	955	65	5	5	-	44
Rincón zona urbana (part)	33	-	-	-	955	65	5	5	-	44
Río Grande barrio	22	-	-	-	1 122	51	7	-	-	39
Río Grande Municipio	824	11	17	22	36 235	9 779	379	468	25	7 773
Ciénaga Alta barrio	41	4	1	1	3 107	954	27	38	1	607
Ciénaga Baja barrio	363	2	4	18	11 929	3 983	168	219	12	2 884
La Dolores comunidad	23	1	-	5	2 022	780	36	117	2	722
Río Grande zona urbana (part)	296	1	4	10	7 437	2 213	74	64	8	1 091
Guzmán Abajo barrio	144	1	2	1	4 726	1 186	79	69	6	986
Bartolo comunidad	41	-	2	-	870	302	14	19	1	127
Río Grande zona urbana (part)	1	-	-	-	345	87	6	3	3	36
Guzmán Arriba barrio	23	-	-	-	804	89	3	5	1	56
Herreras barrio	19	-	-	-	491	171	3	-	1	227
Río Grande zona urbana (part)	18	-	-	-	439	166	3	-	1	217
Jiménez barrio	35	-	1	-	2 275	361	19	40	-	321
Mameyes II barrio	21	-	1	-	2 193	381	11	9	3	401
Palmer comunidad (part)	11	-	-	-	646	257	6	1	2	262
Río Grande barrio-pueblo	45	-	-	-	1 330	442	9	3	1	278
Río Grande zona urbana (part)	45	-	-	-	1 330	442	9	3	1	278

Table 5. **Population for Selected Categories of Race: 2000**—Con.

[For information on confidentiality protection, nonsampling error, and definitions, see text]

Puerto Rico Municipio Municipio Subdivision Place	Selected combinations of two races				Race alone or in combination with one or more other races					
	White; Black or African American	White; American Indian and Alaska Native	White; Asian	Black or African American; American Indian and Alaska Native	White	Black or African American	American Indian and Alaska Native	Asian	Native Hawaiian and Other Pacific Islander	Some other race
Río Grande Municipio—Con.										
Zarzal barrio	133	4	8	2	9 380	2 212	60	85	-	2 013
Hato Candal comunidad	21	-	1	-	1 562	524	5	13	-	411
Palmer comunidad (part)	-	-	-	-	30	25	4	-	-	22
Sabana Grande Municipio	333	-	9	6	23 613	1 200	114	51	23	1 692
Machuchal barrio	38	-	3	-	4 507	160	12	11	1	339
Liborio Negrón Torres comunidad	12	-	-	-	1 229	31	7	7	-	78
Sabana Grande zona urbana (part)	-	-	1	-	477	1	-	2	-	14
Rayo barrio	66	-	-	-	2 445	133	7	7	1	135
Sabana Grande zona urbana (part)	-	-	-	-	68	-	-	6	-	1
Rincón barrio	21	-	6	1	3 614	164	18	9	7	285
Sabana Grande zona urbana (part)	-	-	-	-	712	36	2	-	-	54
Sabana Grande barrio-pueblo	51	-	-	-	1 602	125	9	2	1	152
Sabana Grande zona urbana (part)	51	-	-	-	1 602	125	9	2	1	152
Santana barrio	91	-	-	-	7 069	331	38	12	7	405
Sabana Grande zona urbana (part)	83	-	-	-	5 174	230	30	7	7	333
Susúa barrio	54	-	-	5	2 541	222	22	10	1	171
Lluveras comunidad	33	-	-	5	1 795	126	18	1	-	115
Tabonuco barrio	-	-	-	-	293	5	-	-	-	37
Torre barrio	12	-	-	-	1 542	60	8	-	5	168
Salinas Municipio	688	2	5	17	24 389	4 306	203	210	13	3 580
Aguirre barrio	516	1	4	5	9 300	2 279	81	162	8	1 311
Central Aguirre comunidad	111	1	-	-	1 307	274	8	10	1	134
Coco comunidad (part)	-	-	-	-	-	-	-	-	-	-
Coquí comunidad	116	-	1	1	2 924	632	12	28	4	206
Playita comunidad	53	-	-	-	479	141	6	4	1	112
Salinas zona urbana (part)	21	-	-	2	1 333	270	14	1	-	211
Lapa barrio	101	-	1	7	7 972	948	60	10	3	1 015
Coco comunidad (part)	84	-	1	3	4 536	707	26	10	3	737
Salinas zona urbana (part)	-	-	-	-	2	-	-	-	-	2
Vázquez comunidad (part)	6	-	-	-	1 922	150	11	-	-	186
Palmas barrio	-	-	-	-	364	26	-	-	-	44
Vázquez comunidad (part)	-	-	-	-	65	1	-	-	-	6
Quebrada Yeguas barrio	5	-	-	-	1 489	48	7	11	-	75
La Plena comunidad	2	-	-	-	952	37	5	11	-	55
Río Jueyes barrio	37	1	-	3	2 647	664	30	16	-	778
Las Ochenta comunidad	12	1	-	-	755	236	5	5	-	225
Salinas zona urbana (part)	4	-	-	-	832	158	12	11	-	175
Salinas barrio-pueblo	29	-	-	2	2 617	341	25	11	2	357
Salinas zona urbana (part)	29	-	-	2	2 617	341	25	11	2	357
San Germán Municipio	1 476	11	20	6	34 192	3 102	193	118	12	1 859
Ancones barrio	19	-	-	-	1 654	74	7	-	-	50
San Germán zona urbana (part)	16	-	-	-	1 178	57	7	-	-	38
Caín Alto barrio	264	6	2	1	2 761	390	35	17	1	236
Caín Bajo barrio	32	-	-	-	1 059	63	8	5	-	47
Cotuí barrio	16	1	-	-	675	45	4	3	-	74
Duey Alto barrio	33	-	-	-	1 410	59	1	-	-	45
Duey Bajo barrio	37	-	2	-	878	65	2	11	-	46
Guamá barrio	53	1	2	4	1 911	181	18	11	1	116
San Germán zona urbana (part)	11	1	-	-	678	90	1	3	1	35
Hoconuco Alto barrio	101	-	-	-	677	127	1	3	1	51
Hoconuco Bajo barrio	183	-	2	-	1 559	236	5	4	-	89
Maresúa barrio	23	-	-	-	1 165	59	-	3	-	46
San Germán zona urbana (part)	-	-	-	-	208	4	-	1	-	1
Minillas barrio	99	-	1	-	3 233	216	11	22	4	203
Retiro barrio	198	1	2	-	6 757	554	40	17	-	312
San Germán zona urbana (part)	117	-	2	-	3 877	297	21	14	-	196
Rosario Alto barrio	45	-	-	-	723	54	-	-	-	34
Rosario Bajo barrio	34	-	1	-	1 586	83	11	3	-	81
Rosario Peñón barrio	59	-	-	-	670	87	9	1	-	34
Sabana Eneas barrio	130	-	-	-	1 991	279	10	2	-	130
Sabana Eneas comunidad	97	-	-	-	1 667	227	10	2	-	111
Sabana Grande Abajo barrio	65	-	-	1	2 312	261	14	4	2	133
San Germán zona urbana (part)	54	-	-	1	2 057	236	14	4	2	111
San Germán barrio-pueblo	82	2	8	-	3 052	252	17	12	2	123
San Germán zona urbana (part)	82	2	5	-	3 014	243	14	9	2	123
Tuna barrio	3	-	-	-	119	17	-	-	1	9
San Juan Municipio	11 882	202	214	205	333 525	67 924	3 948	4 295	441	49 001
Caimito barrio	381	7	4	9	16 118	3 533	108	67	9	1 684
San Juan zona urbana (part)	220	7	4	6	11 649	2 519	58	45	8	1 033
Cupey barrio	1 072	11	17	5	31 647	3 559	204	155	30	2 858
San Juan zona urbana (part)	1 036	9	11	5	28 454	3 243	194	137	29	2 488
El Cinco barrio	128	5	-	2	6 486	407	33	50	7	423
San Juan zona urbana (part)	128	5	-	2	6 486	407	33	50	7	423
Gobernador Piñero barrio	2 167	25	27	25	37 928	7 579	417	475	24	5 154
San Juan zona urbana (part)	2 167	25	27	25	37 928	7 579	417	475	24	5 154
Hato Rey Central barrio	693	10	8	8	15 955	3 397	179	302	23	2 334
San Juan zona urbana (part)	693	10	8	8	15 955	3 397	179	302	23	2 334
Hato Rey Norte barrio	156	5	5	6	13 753	1 384	113	87	6	1 672
San Juan zona urbana (part)	156	5	5	6	13 753	1 384	113	87	6	1 672
Hato Rey Sur barrio	154	7	6	9	8 754	1 036	163	111	9	1 434
San Juan zona urbana (part)	154	7	6	9	8 754	1 036	163	111	9	1 434
Monacillo barrio	201	8	7	1	10 928	865	45	53	36	904
San Juan zona urbana (part)	201	8	7	1	10 928	865	45	53	36	904
Monacillo Urbano barrio	2 526	7	20	3	24 905	5 412	185	127	22	1 779
San Juan zona urbana (part)	2 526	7	20	3	24 905	5 412	185	127	22	1 779
Oriente barrio	1 313	14	14	22	25 182	6 405	360	298	14	4 720
San Juan zona urbana (part)	1 313	14	14	22	25 182	6 405	360	298	14	4 720
Pueblo barrio	291	5	1	2	6 076	2 072	112	173	8	1 611
San Juan zona urbana (part)	291	5	1	2	6 076	2 072	112	173	8	1 611
Quebrada Arenas barrio	57	1	1	1	2 122	481	18	7	2	229
Sabana Llana Norte barrio	571	21	20	29	23 212	5 583	347	248	27	4 690

Table 5. **Population for Selected Categories of Race: 2000**—Con.

[For information on confidentiality protection, nonsampling error, and definitions, see text]

Puerto Rico Municipio Municipio Subdivision Place	Selected combinations of two races				Race alone or in combination with one or more other races					
	White; Black or African American	White; American Indian and Alaska Native	White; Asian	Black or African American; American Indian and Alaska Native	White	Black or African American	American Indian and Alaska Native	Asian	Native Hawaiian and Other Pacific Islander	Some other race
San Juan Municipio—Con.										
Sabana Llana Norte barrio—Con.										
San Juan zona urbana (part)	571	21	20	29	23 212	5 583	347	248	27	4 690
Sabana Llana Sur barrio	823	12	18	21	35 209	5 377	359	484	14	4 430
San Juan zona urbana (part)	823	12	18	21	35 209	5 377	359	484	14	4 430
San Juan Antiguo barrio	99	7	7	5	6 091	1 014	96	94	1	1 120
San Juan zona urbana (part)	99	7	7	5	6 091	1 014	96	94	1	1 120
Santurce barrio	1 104	56	59	53	63 593	19 067	1 174	1 513	165	13 171
San Juan zona urbana (part)	1 104	56	59	53	63 593	19 067	1 174	1 513	165	13 171
Tortugo barrio	120	1	-	3	3 596	513	16	27	44	453
San Juan zona urbana (part)	120	1	-	3	3 596	513	16	27	44	453
Universidad barrio	26	-	-	1	1 970	240	19	24	-	335
San Juan zona urbana (part)	26	-	-	1	1 970	240	19	24	-	335
San Lorenzo Municipio	956	11	19	12	34 961	3 354	354	189	27	4 332
Cayaguas barrio	6	-	-	-	1 215	54	16	-	1	141
Cerro Gordo barrio	57	-	2	1	3 785	288	51	8	1	473
San Lorenzo zona urbana (part)	22	-	-	-	1 236	67	16	3	-	79
Espino barrio	23	1	7	6	3 099	159	29	7	5	279
Florida barrio	447	-	-	1	4 935	901	72	73	2	596
San Lorenzo zona urbana (part)	-	-	-	-	-	-	-	-	-	-
Hato barrio	89	4	2	1	5 835	559	69	22	8	873
San Lorenzo zona urbana (part)	64	4	2	1	3 545	289	32	12	6	482
Jagual barrio	51	5	1	-	3 848	258	37	12	2	314
Jagual comunidad	6	4	-	-	1 216	73	4	10	2	142
Quebrada barrio	37	-	-	-	1 788	230	14	46	1	312
San Lorenzo zona urbana (part)	-	-	-	-	-	-	-	-	-	-
Quebrada Arenas barrio	65	-	1	2	2 289	233	11	3	2	341
Quebrada Honda barrio	15	-	1	-	2 085	88	7	2	-	182
Quemados barrio	141	1	5	1	3 859	428	31	6	2	675
San Lorenzo zona urbana (part)	8	-	-	-	782	48	3	-	-	92
San Lorenzo barrio-pueblo	25	-	-	-	2 223	156	17	10	3	146
San Lorenzo zona urbana (part)	25	-	-	-	2 223	156	17	10	3	146
San Sebastián Municipio	252	7	15	8	42 044	1 023	211	78	14	1 749
Aibonito barrio	9	1	-	1	2 035	37	11	-	-	68
Alto Sano barrio	6	-	1	-	1 232	32	8	2	1	56
Bahomamey barrio	18	-	-	-	2 576	70	56	6	-	79
San Sebastián zona urbana (part)	17	-	-	-	2 574	69	56	6	-	79
Calabazas barrio	16	-	1	-	2 330	52	6	3	2	130
Cibao barrio	-	-	-	1	1 152	16	1	3	1	72
Cidral barrio	1	-	-	-	435	11	1	1	-	6
Culebrinas barrio	15	-	-	-	3 857	89	3	-	-	129
San Sebastián zona urbana (part)	7	-	-	-	2 195	43	1	-	-	83
Eneas barrio	2	-	-	-	864	14	-	-	1	44
Guacio barrio	7	-	-	-	706	19	4	-	-	15
Guajataca barrio	7	-	-	-	679	20	2	-	-	12
Guatemala barrio	19	-	3	1	2 745	80	3	15	3	130
San Sebastián zona urbana (part)	11	-	2	1	1 464	37	1	7	3	67
Hato Arriba barrio	18	-	2	-	1 925	56	5	3	-	58
Hato Arriba comunidad	13	-	-	-	705	29	-	-	-	18
Hoya Mala barrio	40	2	-	-	3 247	105	13	6	2	241
Juncal barrio	1	-	-	-	1 994	21	-	-	1	68
Juncal comunidad	1	-	-	-	1 095	19	-	-	-	44
Magos barrio	-	-	-	-	229	3	-	-	-	14
Mirabales barrio	-	-	-	-	582	7	-	3	-	36
Perchas 1 barrio	1	-	1	-	1 001	16	2	1	-	17
Perchas 2 barrio	2	-	-	-	1 019	30	16	2	-	64
Piedras Blancas barrio	34	3	-	-	2 419	80	16	10	-	103
San Sebastián zona urbana (part)	20	3	-	-	1 460	53	15	10	-	73
Pozas barrio	22	-	-	-	3 602	71	12	5	2	92
San Sebastián zona urbana (part)	6	-	-	-	1 459	26	4	1	1	27
Robles barrio	14	-	-	-	1 497	47	2	4	-	78
Salto barrio	6	1	-	-	2 794	34	5	1	-	95
San Sebastián barrio-pueblo	12	-	1	-	1 771	88	14	2	1	113
San Sebastián zona urbana (part)	12	-	1	-	1 771	88	14	2	1	113
Sonador barrio	2	-	6	5	1 353	25	31	11	-	29
Santa Isabel Municipio	235	8	7	5	16 531	2 390	167	75	20	3 217
Boca Velázquez barrio	7	-	2	1	1 775	239	29	7	3	296
Playita Cortada comunidad (part)	-	-	-	-	-	-	-	-	-	-
Santa Isabel zona urbana (part)	-	-	-	-	361	64	9	2	-	139
Descalabrado barrio	73	1	-	1	3 074	596	26	14	2	343
Las Ollas comunidad	22	-	-	1	1 607	223	25	1	-	148
Playita Cortada comunidad (part)	46	1	-	-	1 246	340	1	7	-	153
Felicia 1 barrio	5	-	-	-	265	50	-	-	1	56
Santa Isabel zona urbana (part)	-	-	-	-	100	13	-	-	-	3
Felicia 2 barrio	6	-	1	-	1 321	135	25	15	1	426
El Ojo comunidad	1	-	1	-	1 176	113	25	15	1	412
Jauca 1 barrio	24	1	-	-	1 720	342	16	3	2	538
Jauca comunidad	11	-	-	-	1 249	245	6	1	2	399
Jauca 2 barrio	14	5	3	1	2 551	279	31	12	5	726
Mariano Colón comunidad (part)	-	-	-	-	41	9	-	-	-	20
Parcelas Peñuelas comunidad	4	1	-	-	718	117	9	1	-	327
Playa barrio	-	-	-	2	721	53	2	-	-	74
Santa Isabel barrio-pueblo	106	1	1	-	5 104	696	38	24	6	758
Santa Isabel zona urbana (part)	106	1	1	-	5 104	696	38	24	6	758
Toa Alta Municipio	1 146	27	29	14	54 976	5 940	460	704	56	5 077
Contorno barrio	247	3	5	1	4 062	554	21	24	8	732
Galateo comunidad (part)	-	-	-	-	56	3	-	-	-	-
Toa Alta zona urbana (part)	206	3	5	1	3 163	436	21	24	8	268
Galateo barrio	122	-	-	1	4 727	487	25	5	4	240
Galateo comunidad (part)	53	-	-	1	2 335	287	7	4	-	100
H. Rivera Colón comunidad (part)	-	-	-	-	167	15	-	-	-	1
Mucarabones barrio	390	13	18	8	16 098	2 437	280	577	28	1 695

Table 5. **Population for Selected Categories of Race: 2000**—Con.

[For information on confidentiality protection, nonsampling error, and definitions, see text]

Puerto Rico Municipio Municipio Subdivision Place	Selected combinations of two races				Race alone or in combination with one or more other races					
	White; Black or African American	White; American Indian and Alaska Native	White; Asian	Black or African American; American Indian and Alaska Native	White	Black or African American	American Indian and Alaska Native	Asian	Native Hawaiian and Other Pacific Islander	Some other race
Toa Alta Municipio—Con.										
Mucarabones barrio—Con.										
Mucarabones comunidad	79	-	-	-	1 334	301	6	33	1	149
Pájaros comunidad (part)	10	1	-	-	1 511	153	35	4	-	153
Toa Alta zona urbana (part)	-	-	-	-	-	-	-	-	-	-
Ortíz barrio	228	8	3	2	18 993	1 639	102	77	9	1 596
Pájaros comunidad (part)	51	3	3	2	6 653	622	40	23	3	517
Piñas barrio	27	1	1	-	942	93	1	2	-	89
Quebrada Arenas barrio	62	2	1	-	3 178	238	19	11	5	255
H. Rivera Colón comunidad (part)	12	2	-	-	1 283	75	11	-	-	95
Quebrada Cruz barrio	24	-	1	-	4 499	281	6	7	-	304
H. Rivera Colón comunidad (part)	8	-	-	-	651	71	4	2	-	45
Río Lajas barrio	20	-	-	1	1 918	122	1	1	2	70
Toa Alta barrio-pueblo	26	-	-	1	559	89	5	-	-	96
Toa Alta zona urbana (part)	26	-	-	1	559	89	5	-	-	96
Toa Baja Municipio	1 336	39	34	48	72 943	12 824	724	422	67	10 315
Candelaria barrio	404	8	12	20	19 931	3 294	181	121	23	2 557
Candelaria comunidad	232	5	3	15	14 069	2 188	106	40	22	1 428
Candelaria Arenas comunidad (part)	118	2	7	4	4 370	856	55	73	1	751
Sabana Seca comunidad (part)	-	-	-	-	146	19	-	1	-	31
Media Luna barrio	131	8	1	5	9 192	1 449	134	44	15	2 248
Campanilla comunidad	111	6	1	-	5 806	860	91	26	8	1 221
Candelaria Arenas comunidad (part)	-	-	-	-	-	-	-	-	-	-
San José comunidad	4	1	-	-	2 177	312	17	9	6	812
Toa Baja zona urbana (part)	3	1	-	5	785	239	22	9	1	102
Palo Seco barrio	1	-	-	-	167	136	2	-	-	21
Sabana Seca barrio	796	23	21	23	43 177	7 792	407	255	27	5 389
Candelaria Arenas comunidad (part)	-	-	-	-	-	-	-	-	-	-
Ingenio comunidad	101	-	3	1	3 909	694	54	38	1	1 231
Levittown comunidad	483	8	3	14	25 325	3 349	210	124	12	2 183
Sabana Seca comunidad (part)	56	6	12	3	4 263	1 064	48	34	1	835
Toa Baja zona urbana (part)	-	-	-	-	-	-	-	-	-	-
Toa Baja barrio-pueblo	4	-	-	-	476	153	-	2	2	100
Toa Baja zona urbana (part)	4	-	-	-	476	153	-	2	2	100
Trujillo Alto Municipio	2 296	31	21	22	61 805	10 275	483	325	40	6 689
Carraízo barrio	482	3	7	1	13 650	1 572	90	58	10	1 833
Trujillo Alto zona urbana (part)	109	1	5	-	7 686	672	36	36	2	798
Cuevas barrio	611	12	1	12	17 332	3 624	165	148	16	1 938
Trujillo Alto zona urbana (part)	611	12	1	12	17 332	3 624	165	148	16	1 938
Dos Bocas barrio	197	10	7	-	8 248	874	43	38	3	554
Trujillo Alto zona urbana (part)	144	10	7	-	6 791	403	31	34	1	326
La Gloria barrio	202	2	1	2	3 917	643	35	30	5	353
Trujillo Alto zona urbana (part)	-	-	-	-	177	20	-	-	-	27
Quebrada Grande barrio	43	1	-	2	3 166	716	24	2	-	189
Quebrada Negrito barrio	285	1	-	4	4 796	1 040	46	3	2	320
St. Just barrio	465	2	5	-	9 982	1 669	70	45	4	1 460
Trujillo Alto zona urbana (part)	461	2	4	-	9 096	1 596	66	43	4	1 221
Trujillo Alto barrio-pueblo	11	-	-	1	714	137	10	1	-	42
Trujillo Alto zona urbana (part)	11	-	-	1	714	137	10	1	-	42
Utuado Municipio	119	4	8	13	33 912	624	118	64	18	1 177
Angeles barrio	7	-	-	-	3 404	35	6	7	-	79
Arenas barrio	13	1	-	-	2 232	29	6	-	5	58
Utuado zona urbana (part)	-	-	-	-	345	1	-	-	-	5
Caguana barrio	31	1	6	9	4 070	108	26	14	-	136
Cayuco comunidad	13	-	-	9	1 203	58	15	-	-	45
Caníaco barrio	-	-	-	-	149	1	-	-	-	5
Caonillas Abajo barrio	12	-	-	-	1 182	23	6	1	1	46
Caonillas Arriba barrio	1	-	-	-	384	2	-	-	-	15
Consejo barrio	-	-	-	-	510	11	3	-	-	23
Don Alonso barrio	7	-	-	-	864	20	10	-	-	12
Guaonico barrio	6	-	-	-	627	23	-	-	-	20
Las Palmas barrio	1	-	-	-	1 191	20	1	-	-	29
Limón barrio	2	-	-	-	219	2	-	-	1	7
Mameyes Abajo barrio	4	-	-	-	1 138	47	7	-	-	42
Paso Palma barrio	-	-	-	-	525	15	3	-	3	24
Río Abajo barrio	-	-	-	-	282	13	-	-	-	30
Roncador barrio	-	-	-	-	570	6	2	-	-	7
Sabana Grande barrio	11	-	-	-	908	24	3	1	2	67
Salto Abajo barrio	8	1	-	4	5 468	93	14	15	2	208
Utuado zona urbana (part)	8	-	-	4	3 915	63	11	12	2	156
Salto Arriba barrio	-	-	-	-	437	4	1	-	-	-
Santa Isabel barrio	3	-	-	-	649	7	1	1	-	32
Santa Rosa barrio	-	-	-	-	-	-	-	-	-	-
Tetuán barrio	4	1	-	-	701	22	1	1	-	45
Utuado barrio-pueblo	8	-	1	-	5 147	88	19	16	3	164
Utuado zona urbana (part)	8	-	1	-	5 147	88	19	16	3	164
Viví Abajo barrio	1	-	1	-	2 726	28	9	8	1	87
Utuado zona urbana (part)	-	-	-	-	69	-	-	-	-	2
Viví Arriba barrio	-	-	-	-	529	3	-	-	-	41
Vega Alta Municipio	267	3	20	5	34 007	2 790	150	79	17	1 677
Bajura barrio	39	1	4	-	4 052	246	31	5	11	134
Vega Alta zona urbana (part)	10	-	4	-	1 638	115	16	5	11	50
Candelaria barrio	10	-	-	-	1 563	55	3	-	-	98
Cienegueta barrio	-	-	-	-	439	-	-	1	-	2
Espinosa barrio	92	1	11	1	11 220	1 102	34	30	1	527
Vega Alta zona urbana (part)	60	1	11	-	7 546	698	18	25	1	331
Maricao barrio	31	1	3	4	4 428	207	25	21	1	250
Vega Alta zona urbana (part)	-	-	-	-	104	4	-	-	-	5
Mavilla barrio	2	-	-	-	391	10	4	2	-	34
Sabana barrio	78	-	2	-	10 761	1 104	52	20	4	577
Breñas comunidad	17	-	1	-	1 797	258	4	4	-	76
Ceiba comunidad (part)	17	-	1	-	2 472	156	17	6	-	95

Table 5. **Population for Selected Categories of Race: 2000**—Con.

[For information on confidentiality protection, nonsampling error, and definitions, see text]

Puerto Rico Municipio Municipio Subdivision Place	Selected combinations of two races				Race alone or in combination with one or more other races					
	White; Black or African American	White; American Indian and Alaska Native	White; Asian	Black or African American; American Indian and Alaska Native	White	Black or African American	American Indian and Alaska Native	Asian	Native Hawaiian and Other Pacific Islander	Some other race
Vega Alta Municipio—Con.										
Sabana barrio—Con.										
Monserrate comunidad (part)	3	-	-	-	200	17	-	-	-	14
Sabana comunidad (part)	-	-	-	-	113	18	-	-	-	15
Vega Alta zona urbana (part)	-	-	-	-	177	5	3	-	-	-
Vega Alta barrio-pueblo	15	-	-	-	1 153	66	1	-	-	55
Vega Alta zona urbana (part)	15	-	-	-	1 153	66	1	-	-	55
Vega Baja Municipio	556	13	34	25	55 440	4 447	354	194	31	3 118
Algarrobo barrio	126	1	-	10	15 116	1 066	90	64	2	602
Coto Norte comunidad (part)	1	-	-	-	421	22	1	-	-	11
Vega Baja zona urbana (part)	87	1	-	10	9 494	651	61	62	-	403
Almirante Norte barrio	18	1	-	-	3 638	182	6	5	2	160
Almirante Sur barrio	25	-	-	1	3 146	100	25	3	-	115
Miranda comunidad	10	-	-	1	1 958	52	13	3	-	64
Cabo Caribe barrio	13	6	1	4	4 074	325	19	22	1	235
Vega Baja zona urbana (part)	4	5	-	1	3 143	169	9	16	1	131
Ceiba barrio	39	1	-	2	4 465	608	49	6	6	383
Ceiba comunidad (part)	1	-	-	-	919	33	6	-	2	55
Monserrate comunidad (part)	22	-	-	2	2 187	231	12	6	4	163
Sabana comunidad (part)	16	1	-	-	1 314	344	31	-	-	162
Cibuco barrio	-	-	-	-	47	7	-	-	-	-
Puerto Nuevo barrio	107	3	-	-	4 386	738	42	16	4	528
Pugnado Adentro barrio	9	-	1	1	1 219	88	12	7	-	27
Pugnado Afuera barrio	163	-	32	1	10 929	715	44	61	13	568
Vega Baja zona urbana (part)	150	-	26	-	7 875	537	31	44	9	452
Quebrada Arenas barrio	3	1	-	-	634	24	8	1	-	16
Río Abajo barrio	41	-	-	1	5 178	275	34	6	3	268
Vega Baja zona urbana (part)	34	-	-	1	5 037	265	34	6	3	245
Río Arriba barrio	-	-	-	-	433	1	2	-	-	31
Vega Baja barrio-pueblo	7	-	-	1	844	35	8	-	-	25
Vega Baja zona urbana (part)	7	-	-	1	844	35	8	-	-	25
Yeguada barrio	5	-	-	4	1 331	283	15	3	-	160
Vieques Municipio	81	9	1	3	6 844	1 446	108	68	1	997
Florida barrio	36	3	1	-	2 989	664	52	38	1	512
Vieques zona urbana (part)	3	2	-	-	488	150	22	7	1	60
Isabel II barrio-pueblo	3	2	-	-	1 141	205	5	12	-	134
Vieques zona urbana (part)	3	1	-	-	1 119	205	4	12	-	127
Llave barrio	-	-	-	-	7	-	1	-	-	-
Mosquito barrio	-	-	-	-	-	-	-	-	-	-
Puerto Diablo barrio	8	1	-	-	762	155	17	-	-	99
Vieques zona urbana (part)	-	-	-	-	-	-	-	-	-	-
Puerto Ferro barrio	9	3	-	2	663	114	14	2	-	100
Puerto Real barrio	25	-	-	1	1 282	308	19	16	-	152
Esperanza comunidad	23	-	-	1	891	169	13	6	-	80
Punta Arenas barrio	-	-	-	-	-	-	-	-	-	-
Villalba Municipio	1 700	4	7	14	25 024	3 274	141	50	18	1 502
Caonillas Abajo barrio	78	-	-	-	1 331	128	7	-	-	51
Caonillas Arriba barrio	225	1	-	-	1 653	277	7	1	1	133
Hato Puerco Abajo barrio	135	-	-	-	1 674	251	4	-	1	139
Hato Puerco Arriba barrio	773	1	-	13	7 866	1 419	55	11	3	519
Villalba zona urbana (part)	292	-	-	1	2 430	419	3	1	-	85
Vacas barrio	84	1	-	-	2 983	199	8	-	-	112
Villalba zona urbana (part)	-	-	-	-	-	-	-	-	-	-
Villalba barrio-pueblo	34	-	1	-	940	89	-	4	1	60
Villalba zona urbana (part)	34	-	1	-	940	89	-	4	1	60
Villalba Abajo barrio	75	-	-	1	2 713	262	16	13	5	148
Villalba Arriba barrio	296	1	6	-	5 864	649	44	21	7	340
Villalba zona urbana (part)	22	-	6	-	655	70	8	6	-	18
Yabucoa Municipio	703	10	22	19	28 669	4 827	1 723	520	73	7 273
Aguacate barrio	66	-	10	-	2 072	430	16	127	28	498
Calabazas barrio	252	6	7	6	5 792	1 196	558	80	9	1 237
Playita comunidad	164	4	-	6	1 615	492	79	33	-	312
Rosa Sánchez comunidad	4	-	6	-	973	123	16	43	7	112
Yabucoa zona urbana (part)	17	-	-	-	812	160	319	-	-	431
Camino Nuevo barrio	14	-	-	5	2 719	264	255	2	-	1 021
El Negro comunidad	6	-	-	1	1 176	127	93	1	-	387
Guayabota barrio	73	-	2	-	2 465	454	139	21	-	452
Jácanas barrio	25	-	1	3	2 822	177	37	11	7	350
Juan Martín barrio	31	-	-	1	2 412	220	218	7	-	914
Yabucoa zona urbana (part)	22	-	-	1	1 558	152	116	6	-	333
Limones barrio	100	1	-	-	3 064	655	198	80	8	360
Martorell comunidad	74	-	-	-	2 330	540	194	51	4	245
Playa barrio	52	-	1	3	2 797	840	47	144	16	1 331
Comunas comunidad	24	-	-	-	1 121	401	18	41	6	589
Tejas barrio	57	3	-	1	2 254	321	33	40	4	400
Yabucoa barrio-pueblo	33	-	1	-	2 272	270	222	8	1	710
Yabucoa zona urbana (part)	33	-	1	-	2 272	270	222	8	1	710
Yauco Municipio	575	9	23	7	42 702	2 571	190	120	20	2 144
Aguas Blancas barrio	-	-	-	-	283	20	-	-	-	13
Algarrobo barrio	1	-	-	-	457	14	-	-	-	13
Almácigo Alto barrio	8	-	-	-	1 685	50	10	6	-	185
Almácigo Bajo barrio	117	-	-	-	4 689	253	23	1	1	222
Yauco zona urbana (part)	78	-	-	-	2 292	167	15	1	1	76
Barina barrio	162	-	8	-	5 120	538	18	26	12	292
Yauco zona urbana (part)	-	-	-	-	19	1	-	-	-	-
Caimito barrio	-	-	-	-	601	30	-	-	-	17
Collores barrio	1	-	-	-	896	39	-	5	-	39
Diego Hernández barrio	32	-	-	-	1 474	131	8	1	-	99
Duey barrio	6	1	-	-	1 325	71	2	-	-	31
Frailes barrio	-	-	-	-	200	3	-	-	-	5
Jácana barrio	8	2	-	1	1 831	87	9	-	-	78

Table 5. **Population for Selected Categories of Race: 2000**—Con.

[For information on confidentiality protection, nonsampling error, and definitions, see text]

Puerto Rico **Municipio** **Municipio Subdivision** **Place**	Selected combinations of two races				Race alone or in combination with one or more other races					
	White; Black or African American	White; American Indian and Alaska Native	White; Asian	Black or African American; American Indian and Alaska Native	White	Black or African American	American Indian and Alaska Native	Asian	Native Hawaiian and Other Pacific Islander	Some other race
Yauco Municipio—Con.										
Jácana barrio—Con.										
Yauco zona urbana (part)	5	-	-	1	392	14	1	-	-	30
Naranjo barrio	8	2	-	-	655	40	2	-	-	22
Quebradas barrio	-	-	-	-	767	51	-	-	-	27
Ranchera barrio	1	-	-	-	544	7	1	-	-	32
Río Prieto barrio	11	-	-	-	735	32	-	-	-	29
Rubias barrio	-	-	-	-	279	1	2	-	-	12
Sierra Alta barrio	10	-	-	-	1 066	46	-	-	-	22
Susúa Alta barrio	44	4	6	-	3 713	230	29	8	3	230
Yauco zona urbana (part)	25	3	6	-	2 364	143	17	8	3	130
Susúa Baja barrio	112	-	9	1	12 277	669	67	61	3	618
Palomas comunidad	33	-	-	-	1 995	214	7	35	1	172
Yauco zona urbana (part)	68	-	9	1	9 311	391	53	26	2	355
Vegas barrio	-	-	-	-	178	-	-	-	-	-
Yauco barrio-pueblo	54	-	-	5	3 927	259	19	12	1	158
Yauco zona urbana (part)	54	-	-	5	3 927	259	19	12	1	158

Table 6. **Population for Selected Categories of Race: 2000**

[For information on confidentiality protection, nonsampling error, and definitions, see text]

Puerto Rico Municipio Municipio Subdivision and Place Subbarrio	Selected combinations of two races				Race alone or in combination with one or more other races					
	White; Black or African American	White; American Indian and Alaska Native	White; Asian	Black or African American; American Indian and Alaska Native	White	Black or African American	American Indian and Alaska Native	Asian	Native Hawaiian and Other Pacific Islander	Some other race
Puerto Rico	**88 324**	**1 255**	**1 533**	**1 378**	**3 199 547**	**416 296**	**26 871**	**17 279**	**2 894**	**317 059**
MUNICIPIO										
Adjuntas Municipio	63	1	2	-	18 479	323	59	7	3	581
Aguada Municipio	656	7	17	4	38 333	2 300	129	74	21	2 425
Aguadilla Municipio	799	22	23	21	55 688	4 227	281	255	39	6 167
Aguas Buenas Municipio	302	3	2	19	24 681	2 099	175	95	38	2 734
Aibonito Municipio	191	4	6	5	23 914	1 491	155	49	13	1 479
Añasco Municipio	835	11	15	3	25 343	2 137	148	68	15	1 947
Arecibo Municipio	1 552	42	16	17	91 623	5 936	568	224	54	4 851
Arroyo Municipio	437	6	5	2	9 523	4 200	165	65	26	6 027
Barceloneta Municipio	245	3	6	5	18 586	1 634	115	51	16	2 578
Barranquitas Municipio	181	4	3	18	26 276	1 212	161	44	27	1 882
Bayamón Municipio	7 422	84	78	73	199 725	21 866	1 248	841	141	11 481
Cabo Rojo Municipio	764	18	15	9	43 057	2 306	221	74	23	2 923
Caguas Municipio	1 449	56	30	51	121 672	10 916	869	381	72	10 535
Camuy Municipio	270	5	12	13	32 932	1 153	120	110	19	1 661
Canóvanas Municipio	2 502	29	4	31	30 793	10 123	477	187	40	5 436
Carolina Municipio	2 943	74	77	84	133 474	36 206	1 526	1 220	156	21 123
Cataño Municipio	4 490	34	22	21	25 395	7 027	422	132	36	2 458
Cayey Municipio	374	17	21	19	42 625	2 357	196	132	49	3 078
Ceiba Municipio	374	10	36	10	12 815	2 864	150	321	54	2 711
Ciales Municipio	103	5	3	3	18 587	749	68	36	13	706
Cidra Municipio	385	7	7	17	36 241	2 342	218	105	21	4 984
Coamo Municipio	619	13	5	5	31 366	2 978	245	66	39	4 311
Comerío Municipio	453	9	1	5	18 441	1 354	95	45	25	761
Corozal Municipio	458	9	10	8	34 622	1 669	194	53	11	1 304
Culebra Municipio	14	-	-	4	1 167	431	34	25	2	282
Dorado Municipio	564	12	14	10	26 166	4 988	282	141	29	3 735
Fajardo Municipio	897	17	25	18	31 332	6 320	642	309	24	4 291
Florida Municipio	65	2	2	4	11 552	396	57	41	2	526
Guánica Municipio	495	6	20	9	19 412	1 495	91	68	17	1 886
Guayama Municipio	587	16	29	23	34 144	5 837	393	235	74	5 251
Guayanilla Municipio	195	5	-	7	19 409	1 243	162	53	25	3 103
Guaynabo Municipio	6 284	33	41	36	87 538	13 066	564	318	45	6 667
Gurabo Municipio	623	8	1	19	29 406	4 558	176	88	21	3 793
Hatillo Municipio	271	18	6	4	36 223	1 603	118	61	12	2 237
Hormigueros Municipio	223	12	5	9	14 637	1 089	68	40	4	1 197
Humacao Municipio	2 883	25	27	19	44 840	10 962	476	283	49	6 679
Isabela Municipio	622	13	26	-	40 164	2 815	208	121	31	2 577
Jayuya Municipio	52	1	6	5	16 313	484	99	26	10	763
Juana Díaz Municipio	2 617	19	17	17	42 674	7 127	392	111	33	3 705
Juncos Municipio	424	9	5	13	31 474	3 233	358	75	24	2 340
Lajas Municipio	212	14	7	1	23 453	1 089	129	52	8	2 354
Lares Municipio	104	5	3	3	33 356	510	85	46	18	897
Las Marías Municipio	61	2	-	4	10 400	306	53	10	5	515
Las Piedras Municipio	706	3	5	30	30 033	3 294	308	123	24	2 184
Loíza Municipio	931	2	11	34	10 827	20 229	616	177	33	2 655
Luquillo Municipio	184	5	8	7	13 983	2 906	209	138	15	3 272
Manatí Municipio	310	17	13	10	39 490	2 657	187	102	47	3 968
Maricao Municipio	122	1	-	5	6 029	336	28	6	1	281
Maunabo Municipio	504	1	8	18	8 397	3 856	138	94	22	1 178
Mayagüez Municipio	4 168	43	61	23	87 124	10 088	514	454	69	5 923
Moca Municipio	558	3	5	14	37 152	1 758	170	59	16	1 685
Morovis Municipio	184	8	10	6	28 294	1 147	110	43	24	807
Naguabo Municipio	344	5	17	15	18 768	3 066	197	152	32	2 540
Naranjito Municipio	374	3	22	27	27 993	1 346	195	67	20	943
Orocovis Municipio	123	3	7	7	20 068	1 357	156	191	15	3 029
Patillas Municipio	2 104	5	7	7	15 969	4 714	157	73	18	1 734
Peñuelas Municipio	279	11	2	12	22 795	1 568	145	47	20	2 826
Ponce Municipio	6 569	46	187	56	164 827	17 568	1 173	711	210	12 423
Quebradillas Municipio	132	6	9	3	24 329	594	69	34	13	849
Rincón Municipio	247	2	6	5	13 806	695	87	40	15	649
Río Grande Municipio	824	11	17	22	36 235	9 779	379	468	25	7 773
Sabana Grande Municipio	333	-	9	6	23 613	1 200	114	51	23	1 692
Salinas Municipio	688	2	5	17	24 389	4 306	203	210	13	3 580
San Germán Municipio	1 476	11	20	6	34 192	3 102	193	118	12	1 859
San Juan Municipio	11 882	202	214	205	333 525	67 924	3 948	4 295	441	49 001
San Lorenzo Municipio	956	11	19	12	34 961	3 354	354	189	27	4 332
San Sebastián Municipio	252	7	15	8	42 044	1 023	211	78	14	1 749
Santa Isabel Municipio	235	8	7	5	16 531	2 390	167	75	20	3 217
Toa Alta Municipio	1 146	27	29	14	54 976	5 940	460	704	56	5 077
Toa Baja Municipio	1 336	39	34	48	72 943	12 824	724	422	67	10 315
Trujillo Alto Municipio	2 296	31	21	22	61 805	10 275	483	325	40	6 689
Utuado Municipio	119	4	8	13	33 912	624	118	64	18	1 177
Vega Alta Municipio	267	3	20	5	34 007	2 790	150	79	17	1 677
Vega Baja Municipio	556	13	34	25	55 440	4 447	354	194	31	3 118
Vieques Municipio	81	9	1	3	6 844	1 446	108	68	1	997
Villalba Municipio	1 700	4	7	14	25 024	3 274	141	50	18	1 502
Yabucoa Municipio	703	10	22	19	28 669	4 827	1 723	520	73	7 273
Yauco Municipio	575	9	23	7	42 702	2 571	190	120	20	2 144
MUNICIPIO SUBDIVISION AND PLACE										
Aceitunas comunidad, Moca Municipio	51	-	-	-	1 507	163	10	1	-	79
Adjuntas zona urbana, Adjuntas Municipio	18	-	-	-	4 799	75	12	1	1	208
Aguada zona urbana, Aguada Municipio	70	-	2	-	3 457	316	9	4	1	219
Aguadilla zona urbana, Aguadilla Municipio	128	1	3	4	13 879	1 126	86	74	18	2 014

Table 6. **Population for Selected Categories of Race: 2000**—Con.

[For information on confidentiality protection, nonsampling error, and definitions, see text]

Puerto Rico Municipio Municipio Subdivision and Place Subbarrio	Selected combinations of two races				Race alone or in combination with one or more other races					
	White; Black or African American	White; American Indian and Alaska Native	White; Asian	Black or African American; American Indian and Alaska Native	White	Black or African American	American Indian and Alaska Native	Asian	Native Hawaiian and Other Pacific Islander	Some other race
MUNICIPIO SUBDIVISION AND PLACE—Con.										
Aguas Buenas zona urbana, Aguas Buenas Municipio	19	-	2	2	3 741	300	10	28	-	368
Aguas Claras comunidad, Ceiba Municipio	120	-	4	1	2 238	695	29	30	11	709
Aguilita comunidad, Juana Díaz Municipio	229	-	8	-	4 129	724	41	19	6	317
Aibonito zona urbana, Aibonito Municipio	64	1	-	2	8 362	566	31	7	6	509
Añasco zona urbana, Añasco Municipio	336	7	3	-	5 379	669	27	4	5	217
Animas comunidad, Arecibo Municipio	7	-	1	-	1 336	77	10	1	-	58
Antón Ruíz comunidad, Humacao Municipio	81	-	-	-	1 443	298	7	6	4	112
Arecibo zona urbana, Arecibo Municipio	913	27	3	12	44 950	3 300	312	114	35	2 311
Arroyo zona urbana, Arroyo Municipio	68	1	2	-	4 055	1 298	43	23	14	2 040
Bairoa comunidad, Caguas Municipio	22	1	1	3	1 738	316	33	11	1	334
Bajadero comunidad, Arecibo Municipio	42	1	1	1	3 439	365	12	1	1	168
Bajandas comunidad, Humacao Municipio	37	-	1	-	939	189	22	2	1	367
Barahona comunidad, Morovis Municipio	13	-	1	3	2 489	121	5	3	1	43
Barceloneta zona urbana, Barceloneta Municipio	74	1	-	3	3 219	440	24	1	3	776
Barranquitas zona urbana, Barranquitas Municipio	10	-	-	4	2 676	125	32	3	1	119
Bartolo comunidad, Río Grande Municipio	41	-	2	-	870	302	14	19	1	127
Bayamón zona urbana, Bayamón Municipio	6 917	79	73	65	181 428	20 278	1 140	789	132	10 203
Bayamón comunidad, Cidra Municipio	11	3	-	2	1 197	80	22	7	-	451
Benítez comunidad, Canóvanas Municipio	8	-	-	-	1 148	131	14	-	-	80
Betances comunidad, Cabo Rojo Municipio	15	-	-	-	780	24	2	2	-	86
Boqueron comunidad, Cabo Rojo Municipio	76	1	2	4	1 878	121	14	2	2	109
Boquerón comunidad, Las Piedras Municipio	18	-	-	-	1 025	101	1	1	3	111
Breñas comunidad, Vega Alta Municipio	17	-	1	-	1 797	258	4	4	-	76
Buena Vista comunidad, Arroyo Municipio	54	1	-	-	957	386	19	3	-	758
Búfalo comunidad, Barceloneta Municipio	9	-	-	-	906	51	7	-	-	161
Cabán comunidad, Aguadilla Municipio	27	1	-	-	3 259	221	30	30	-	547
Cabo Rojo zona urbana, Cabo Rojo Municipio	86	2	6	1	9 932	406	29	17	3	507
Cacao comunidad, Quebradillas Municipio	5	2	-	-	1 940	63	7	-	1	84
Caguas zona urbana, Caguas Municipio	958	44	20	36	76 997	6 921	567	255	43	6 516
Campanilla comunidad, Toa Baja Municipio	111	6	1	-	5 806	860	91	26	8	1 221
Campo Rico comunidad, Canóvanas Municipio	96	4	-	3	2 477	346	26	23	-	493
Camuy zona urbana, Camuy Municipio	21	2	-	3	3 772	146	17	7	-	163
Candelaria comunidad, Toa Baja Municipio	232	5	3	15	14 069	2 188	106	40	22	1 428
Candelaria Arenas comunidad, Toa Baja Municipio	118	2	7	4	4 370	856	55	73	1	751
Candelero Arriba comunidad, Humacao Municipio	148	-	-	2	1 087	312	18	8	1	117
Canóvanas zona urbana, Canóvanas Municipio	152	1	-	8	5 516	1 555	68	40	2	1 298
Capitanejo comunidad	155	2	-	1	2 617	560	11	12	3	227
Juana Díaz Municipio (part)	153	2	-	-	2 167	475	8	11	2	177
Ponce Municipio (part)	2	-	-	1	450	85	3	1	1	50
Carolina zona urbana, Carolina Municipio	2 625	69	77	81	120 241	32 962	1 428	1 173	145	19 257
Carrizales comunidad, Hatillo Municipio	15	-	-	-	2 372	120	8	7	-	165
Cataño zona urbana, Cataño Municipio	4 490	34	22	21	25 395	7 027	422	132	36	2 458
Cayey zona urbana, Cayey Municipio	108	3	7	9	17 799	978	70	49	30	1 446
Cayuco comunidad, Utuado Municipio	13	-	-	9	1 203	58	15	-	-	45
Ceiba zona urbana, Ceiba Municipio	130	1	9	4	4 785	843	30	47	6	875
Ceiba comunidad	18	-	1	-	3 391	189	23	6	2	150
Vega Alta Municipio (part)	17	-	1	-	2 472	156	17	6	-	95
Vega Baja Municipio (part)	1	-	-	-	919	33	6	-	2	55
Celada comunidad, Gurabo Municipio	49	1	-	-	3 720	490	23	9	-	310
Central Aguirre comunidad, Salinas Municipio	111	1	-	-	1 307	274	8	10	1	134
Ciales zona urbana, Ciales Municipio	34	1	-	-	2 869	150	14	11	3	111
Cidra zona urbana, Cidra Municipio	35	1	-	7	4 330	202	18	13	2	440
Coamo zona urbana, Coamo Municipio	227	11	4	-	9 800	970	71	21	18	1 964
Coco comunidad, Salinas Municipio	84	-	1	3	4 536	707	26	10	3	737
Comerío zona urbana, Comerío Municipio	37	7	-	2	4 101	209	24	19	5	226
Comunas comunidad, Yabucoa Municipio	24	-	-	-	1 121	401	18	41	6	589
Coquí comunidad, Salinas Municipio	116	-	1	1	2 924	632	12	28	4	206
Corazón comunidad, Guayama Municipio	82	-	6	-	2 276	435	36	43	4	297
Corcovado comunidad, Hatillo Municipio	8	-	-	-	1 408	39	8	3	-	110
Corozal zona urbana, Corozal Municipio	61	1	1	4	10 665	487	62	24	1	420
Coto Laurel comunidad, Ponce Municipio	66	-	-	-	3 126	364	16	2	4	370
Coto Norte comunidad	1	-	-	-	1 251	67	5	-	-	73
Manatí Municipio (part)	-	-	-	-	830	45	4	-	-	62
Vega Baja Municipio (part)	1	-	-	-	421	22	1	-	-	11
Culebra zona urbana, Culebra Municipio	3	-	-	4	896	345	28	14	-	180
Daguao comunidad, Naguabo Municipio	13	-	-	-	910	431	16	33	1	178
Dorado zona urbana, Dorado Municipio	235	2	6	5	10 271	1 709	102	69	15	1 123
Duque comunidad, Naguabo Municipio	11	-	-	-	1 222	149	6	8	4	193
El Mangó comunidad, Juncos Municipio	24	-	-	-	1 781	147	4	1	17	103
El Negro comunidad, Yabucoa Municipio	6	-	-	1	1 176	127	93	1	-	387
El Ojo comunidad, Santa Isabel Municipio	1	-	1	-	1 176	113	25	15	1	412
Emajagua comunidad, Maunabo Municipio	149	1	-	-	2 183	857	31	3	3	271
Esperanza comunidad, Vieques Municipio	23	-	-	1	891	169	13	6	-	80
Espino comunidad, Añasco Municipio	15	-	-	-	1 143	81	13	-	1	232
Fajardo zona urbana, Fajardo Municipio	835	16	23	17	25 450	5 268	604	281	17	3 704
Florida zona urbana, Florida Municipio	41	-	2	4	5 327	188	32	31	1	178
Fránquez comunidad, Morovis Municipio	3	-	-	1	1 901	65	6	7	1	70
Fuig comunidad, Guánica Municipio	25	-	7	-	1 089	96	8	10	3	103
Galateo comunidad, Toa Alta Municipio	53	-	-	1	2 391	290	7	4	-	100
Garrochales comunidad, Barceloneta Municipio	21	-	1	-	1 086	64	5	1	2	102

Table 6. **Population for Selected Categories of Race: 2000**—Con.

[For information on confidentiality protection, nonsampling error, and definitions, see text]

Puerto Rico Municipio Municipio Subdivision and Place Subbarrio	Selected combinations of two races				Race alone or in combination with one or more other races					
	White; Black or African American	White; American Indian and Alaska Native	White; Asian	Black or African American; American Indian and Alaska Native	White	Black or African American	American Indian and Alaska Native	Asian	Native Hawaiian and Other Pacific Islander	Some other race
MUNICIPIO SUBDIVISION AND PLACE—Con.										
G. L. García comunidad, Cayey Municipio	9	-	-	6	1 599	97	10	4	-	134
Guánica zona urbana, Guánica Municipio	121	3	2	-	8 247	438	21	17	5	839
Guayabal comunidad, Juana Díaz Municipio	125	1	-	-	1 914	290	11	4	-	314
Guayama zona urbana, Guayama Municipio	331	8	6	12	16 975	2 674	163	114	51	2 454
Guayanilla zona urbana, Guayanilla Municipio	48	3	-	6	4 281	321	40	9	2	623
Guaynabo zona urbana, Guaynabo Municipio	4 741	23	35	32	69 341	10 240	418	280	33	4 632
Gurabo zona urbana, Gurabo Municipio	220	1	-	4	7 104	1 345	36	31	9	895
Hatillo zona urbana, Hatillo Municipio	72	5	2	-	4 770	411	18	9	-	357
Hato Arriba comunidad, San Sebastián Municipio	13	-	-	-	705	29	-	-	-	18
Hato Candal comunidad, Río Grande Municipio	21	-	1	-	1 562	524	5	13	-	411
Hormigueros zona urbana, Hormigueros Municipio	179	11	5	3	10 943	873	53	30	4	872
H. Rivera Colón comunidad, Toa Alta Municipio	20	2	-	-	2 101	161	15	2	-	141
Humacao zona urbana, Humacao Municipio	875	6	18	3	16 057	3 377	152	140	11	2 300
Imbéry comunidad, Barceloneta Municipio	18	-	-	1	2 671	170	12	2	1	228
Indios comunidad, Guayanilla Municipio	16	-	-	-	1 370	148	26	6	-	286
Ingenio comunidad, Toa Baja Municipio	101	-	3	1	3 909	694	54	38	1	1 231
Isabela zona urbana, Isabela Municipio	76	7	10	-	11 551	677	58	38	6	775
Jagual comunidad, San Lorenzo Municipio	6	4	-	-	1 216	73	4	10	2	142
Jauca comunidad, Santa Isabel Municipio	11	-	-	-	1 249	245	6	1	2	399
Jayuya zona urbana, Jayuya Municipio	14	-	1	5	3 310	116	42	14	4	147
Jobos comunidad, Guayama Municipio	31	4	8	4	2 306	620	64	28	10	581
Juana Díaz zona urbana, Juana Díaz Municipio	653	2	7	6	8 412	1 357	47	33	11	456
Juncal comunidad, San Sebastián Municipio	1	-	-	-	1 095	19	-	-	-	44
Juncos zona urbana, Juncos Municipio	55	1	-	3	7 543	697	97	18	2	827
La Alianza comunidad, Arecibo Municipio	12	-	-	-	1 993	74	7	5	7	106
La Dolores comunidad, Río Grande Municipio	23	1	-	5	2 022	780	36	117	2	722
La Fermina comunidad	311	-	4	1	2 670	589	40	7	10	244
Humacao Municipio (part)	262	-	3	1	1 698	449	7	3	10	96
Las Piedras Municipio (part)	49	-	1	-	972	140	33	4	-	148
Lajas zona urbana, Lajas Municipio	29	1	1	-	4 627	160	9	9	-	325
La Luisa comunidad, Manatí Municipio	23	-	10	-	2 178	237	15	16	1	503
Lamboglia comunidad, Patillas Municipio	24	-	-	-	726	300	3	4	1	134
La Parguera comunidad, Lajas Municipio	3	1	-	-	1 013	40	5	3	-	97
La Playa comunidad, Añasco Municipio	34	-	-	-	1 743	224	8	11	-	229
La Plena comunidad, Salinas Municipio	2	-	-	-	952	37	5	11	-	55
Lares zona urbana, Lares Municipio	26	-	-	-	6 865	110	11	1	1	136
Las Marías comunidad, Añasco Municipio	83	-	-	-	1 644	187	21	4	-	79
Las Marías zona urbana, Las Marías Municipio	1	-	-	-	943	8	11	3	-	33
Las Ochenta comunidad, Salinas Municipio	12	1	-	-	755	236	5	5	-	225
Las Ollas comunidad, Santa Isabel Municipio	22	-	-	1	1 607	223	25	1	-	148
Las Piedras zona urbana, Las Piedras Municipio	101	2	1	-	5 578	638	48	21	3	313
Levittown comunidad, Toa Baja Municipio	483	8	3	14	25 325	3 349	210	124	12	2 183
Liborio Negrón Torres comunidad, Sabana Grande Municipio	12	-	-	-	1 229	31	7	7	-	78
Lluveras comunidad, Sabana Grande Municipio	33	-	-	5	1 795	126	18	1	-	115
Loíza zona urbana, Loíza Municipio	39	1	2	5	881	2 798	314	22	9	490
Lomas comunidad, Canóvanas Municipio	6	-	-	-	818	114	16	2	-	48
Los Llanos comunidad, Coamo Municipio	15	-	-	-	2 039	128	14	3	4	151
Luis Lloréns Torres comunidad, Juana Díaz Municipio	64	4	-	5	3 026	269	64	-	-	162
Luis M. Cintrón comunidad, Fajardo Municipio	15	-	-	1	1 827	544	24	13	1	273
Luquillo zona urbana, Luquillo Municipio	62	1	4	5	5 416	1 045	106	58	7	1 622
Luyando comunidad, Aguada Municipio	64	2	-	-	3 346	156	22	7	4	145
Magas Arriba comunidad, Guayanilla Municipio	41	-	-	-	896	109	13	8	-	173
Manatí zona urbana, Manatí Municipio	66	10	1	8	14 220	843	95	49	20	1 312
María Antonia comunidad, Guánica Municipio	15	1	-	-	1 316	109	2	3	-	124
Mariano Colón comunidad	25	-	-	-	1 921	293	15	1	-	202
Coamo Municipio (part)	25	-	-	-	1 880	284	15	1	-	182
Santa Isabel Municipio (part)	-	-	-	-	41	9	-	-	-	20
Maricao zona urbana, Maricao Municipio	9	-	-	-	1 069	48	4	1	-	43
Martorell comunidad, Yabucoa Municipio	74	-	-	-	2 330	540	194	51	4	245
Marueño comunidad, Ponce Municipio	8	-	-	-	837	43	8	1	1	40
Maunabo zona urbana, Maunabo Municipio	77	-	-	3	1 450	603	21	10	3	138
Mayagüez zona urbana, Mayagüez Municipio	3 463	36	46	17	69 308	8 446	431	351	60	4 854
Miranda comunidad, Vega Baja Municipio	10	-	-	1	1 958	52	13	3	-	64
Moca zona urbana, Moca Municipio	109	-	-	-	4 392	287	20	12	1	230
Monserrate comunidad	25	-	-	2	2 387	248	12	6	4	177
Vega Alta Municipio (part)	3	-	-	-	200	17	-	-	-	14
Vega Baja Municipio (part)	22	-	-	2	2 187	231	12	6	4	163
Monte Grande comunidad, Cabo Rojo Municipio	68	1	-	-	1 665	146	6	1	-	98
Mora comunidad, Isabela Municipio	37	2	-	-	1 662	157	8	-	-	111
Morovis zona urbana, Morovis Municipio	17	3	4	-	2 151	107	8	5	1	61
Mucarabones comunidad, Toa Alta Municipio	79	-	-	-	1 334	301	6	33	1	149
Naguabo zona urbana, Naguabo Municipio	32	-	1	-	3 444	451	17	17	3	630
Naranjito zona urbana, Naranjito Municipio	6	-	3	2	1 780	56	35	12	-	73
Olimpo comunidad, Guayama Municipio	15	-	-	1	2 112	243	18	1	1	156
Orocovis zona urbana, Orocovis Municipio	9	-	-	-	740	50	6	-	-	140
Pájaros comunidad, Toa Alta Municipio	61	4	3	2	8 164	775	75	27	3	670
Pajonal comunidad, Florida Municipio	3	-	-	-	729	28	-	-	-	9
Palmarejo comunidad, Coamo Municipio	1	-	-	-	912	96	18	-	-	90
Palmarejo comunidad, Lajas Municipio	23	-	-	-	1 047	57	7	4	1	119

Table 6. **Population for Selected Categories of Race: 2000**—Con.

[For information on confidentiality protection, nonsampling error, and definitions, see text]

Puerto Rico Municipio Municipio Subdivision and Place Subbarrio	Selected combinations of two races				Race alone or in combination with one or more other races					
	White; Black or African American	White; American Indian and Alaska Native	White; Asian	Black or African American; American Indian and Alaska Native	White	Black or African American	American Indian and Alaska Native	Asian	Native Hawaiian and Other Pacific Islander	Some other race
MUNICIPIO SUBDIVISION AND PLACE—Con.										
Palmas comunidad	74	5	-	-	1 364	471	33	10	1	1 089
Arroyo Municipio (part)	72	2	-	-	1 160	450	27	10	1	1 076
Patillas Municipio (part)	2	3	-	-	204	21	6	-	-	13
Palmer comunidad, Río Grande Municipio	11	-	-	-	676	282	10	1	2	284
Palomas comunidad, Comerío Municipio	25	-	-	-	1 568	136	2	2	3	73
Palomas comunidad, Yauco Municipio	33	-	-	-	1 995	214	7	35	1	172
Palo Seco comunidad, Maunabo Municipio	40	-	5	-	729	322	24	26	-	169
Parcelas La Milagrosa comunidad, Cidra Municipio	3	-	-	-	1 246	41	13	-	-	62
Parcelas Nuevas comunidad, Cidra Municipio	3	-	-	-	1 378	85	14	1	-	190
Parcelas Peñuelas comunidad, Santa Isabel Municipio	4	1	-	-	718	117	9	1	-	327
Pastos comunidad, Aibonito Municipio	21	1	-	-	1 231	98	21	-	-	213
Patillas zona urbana, Patillas Municipio	551	1	3	2	3 319	1 053	30	23	6	288
Peña Pobre comunidad, Naguabo Municipio	50	-	-	1	903	121	12	8	9	65
Peñuelas zona urbana, Peñuelas Municipio	112	1	-	-	5 721	478	49	18	1	655
Piedra Gorda comunidad, Camuy Municipio	11	-	-	-	1 695	65	1	4	-	191
Playa Fortuna comunidad, Luquillo Municipio	20	1	-	-	1 146	477	23	15	1	455
Playita comunidad, Salinas Municipio	53	-	-	-	479	141	6	4	1	112
Playita comunidad, Yabucoa Municipio	164	4	-	6	1 615	492	79	33	-	312
Playita Cortada comunidad, Santa Isabel Municipio	46	1	-	-	1 246	340	1	7	-	153
Pole Ojea comunidad, Cabo Rojo Municipio	14	-	-	-	1 718	54	2	-	-	107
Ponce zona urbana, Ponce Municipio	5 692	44	180	50	137 458	14 782	998	634	193	9 733
Potala Pastillo comunidad, Juana Díaz Municipio	50	-	-	-	3 140	548	31	5	3	198
Pueblito del Río comunidad, Las Piedras Municipio	44	-	-	-	1 328	114	3	6	-	97
Puerto Real comunidad, Cabo Rojo Municipio	176	1	3	-	5 488	470	26	9	1	451
Punta Santiago comunidad, Humacao Municipio	278	-	2	-	3 766	1 249	59	38	4	1 117
Quebrada comunidad, Camuy Municipio	37	-	-	-	1 077	51	3	1	6	38
Quebradillas zona urbana, Quebradillas Municipio	43	2	2	3	5 041	196	22	15	8	174
Rafael Capó comunidad, Hatillo Municipio	2	-	-	-	1 769	75	1	1	-	94
Rafael González comunidad, Hatillo Municipio	19	1	-	-	2 192	123	8	5	-	143
Rafael Hernández comunidad, Aguadilla Municipio	64	-	1	-	1 318	128	2	16	-	160
Ramos comunidad, Luquillo Municipio	16	-	-	-	1 491	296	12	9	3	254
Rincón zona urbana, Rincón Municipio	44	1	2	-	1 340	91	11	7	-	50
Río Blanco comunidad, Naguabo Municipio	57	-	2	-	1 135	184	4	9	3	147
Río Cañas Abajo comunidad, Juana Díaz Municipio	65	-	-	-	1 011	147	10	-	-	89
Río Grande zona urbana, Río Grande Municipio	360	1	4	10	9 551	2 908	92	70	13	1 622
Río Lajas comunidad, Dorado Municipio	15	-	1	-	2 141	146	13	7	-	90
Roosevelt Roads comunidad	42	7	22	3	2 501	826	53	221	33	533
Ceiba Municipio (part)	42	7	22	3	2 501	826	53	221	33	533
Naguabo Municipio (part)	-	-	-	-	-	-	-	-	-	-
Rosa Sánchez comunidad, Yabucoa Municipio	4	-	6	-	973	123	16	43	7	112
Sabana comunidad	16	1	-	-	1 427	362	31	-	-	177
Vega Alta Municipio (part)	-	-	-	-	113	18	-	-	-	15
Vega Baja Municipio (part)	16	1	-	-	1 314	344	31	-	-	162
Sabana Eneas comunidad, San Germán Municipio	97	-	-	-	1 667	227	10	2	-	111
Sabana Grande zona urbana, Sabana Grande Municipio	134	-	1	-	8 033	392	41	17	8	554
Sabana Hoyos comunidad, Arecibo Municipio	22	1	-	1	1 725	80	5	1	-	70
Sabana Seca comunidad, Toa Baja Municipio	56	6	12	3	4 409	1 083	48	35	1	866
Salinas zona urbana, Salinas Municipio	54	-	-	4	4 784	769	51	23	2	745
San Antonio comunidad, Aguadilla Municipio	37	-	3	1	2 056	152	4	7	1	174
San Antonio comunidad, Dorado Municipio	57	3	-	1	4 440	1 062	63	21	2	1 034
San Antonio comunidad, Quebradillas Municipio	-	-	1	-	1 140	10	-	1	-	56
San Germán zona urbana, San Germán Municipio	280	3	7	1	11 012	927	57	31	5	504
San Isidro comunidad, Canóvanas Municipio	1 216	10	1	4	5 517	3 327	109	30	17	587
San José comunidad, Toa Baja Municipio	4	1	-	-	2 177	312	17	9	6	812
San Juan zona urbana, San Juan Municipio	11 628	199	207	201	323 741	66 113	3 870	4 248	437	47 751
San Lorenzo zona urbana, San Lorenzo Municipio	119	4	2	1	7 786	560	68	25	9	799
San Sebastián zona urbana, San Sebastián Municipio	73	3	3	1	10 923	316	91	26	5	442
Santa Bárbara comunidad, Canóvanas Municipio	98	1	1	-	2 830	1 325	69	39	9	1 131
Santa Clara comunidad, Aguas Buenas Municipio	-	-	-	-	884	99	19	4	10	152
Santa Isabel zona urbana, Santa Isabel Municipio	106	1	1	-	5 565	773	47	26	6	900
Santo Domingo comunidad, Peñuelas Municipio	41	-	-	2	3 028	236	20	9	7	444
Stella comunidad, Rincón Municipio	28	-	2	-	1 152	65	6	5	-	108
Suárez comunidad, Loíza Municipio	23	-	-	8	361	1 735	44	12	11	183
Tallaboa comunidad, Peñuelas Municipio	5	2	-	-	951	75	8	-	1	144
Tallaboa Alta comunidad, Peñuelas Municipio	4	-	-	-	1 837	121	5	1	-	313
Tiburones comunidad, Barceloneta Municipio	17	-	4	-	594	78	10	10	2	73
Tierras Nuevas Poniente comunidad, Manatí Municipio	54	2	-	-	1 858	205	10	7	-	373
Toa Alta zona urbana, Toa Alta Municipio	232	3	5	2	3 722	525	26	24	8	364
Toa Baja zona urbana, Toa Baja Municipio	7	1	-	5	1 261	392	22	11	3	202
Trujillo Alto zona urbana, Trujillo Alto Municipio	1 336	25	17	13	41 796	6 452	308	262	23	4 352

Table 6. **Population for Selected Categories of Race: 2000**—Con.

[For information on confidentiality protection, nonsampling error, and definitions, see text]

Puerto Rico Municipio Municipio Subdivision and Place Subbarrio	Selected combinations of two races				Race alone or in combination with one or more other races					
	White; Black or African American	White; American Indian and Alaska Native	White; Asian	Black or African American; American Indian and Alaska Native	White	Black or African American	American Indian and Alaska Native	Asian	Native Hawaiian and Other Pacific Islander	Some other race
MUNICIPIO SUBDIVISION AND PLACE—Con.										
Utuado zona urbana, Utuado Municipio	16	-	1	4	9 476	152	30	28	5	327
Vázquez comunidad, Salinas Municipio	6	-	-	-	1 987	151	11	-	-	192
Vega Alta zona urbana, Vega Alta Municipio	85	1	15	-	10 618	888	38	30	12	441
Vega Baja zona urbana, Vega Baja Municipio	282	6	26	13	26 393	1 657	143	128	13	1 256
Vieques comunidad, Loíza Municipio	38	-	2	4	786	3 224	31	30	1	370
Vieques zona urbana, Vieques Municipio	6	3	-	-	1 607	355	26	19	1	187
Villalba zona urbana, Villalba Municipio	348	-	7	1	4 025	578	11	11	1	163
Yabucoa zona urbana, Yabucoa Municipio	72	-	1	1	4 642	582	657	14	1	1 474
Yauco zona urbana, Yauco Municipio	230	3	15	7	18 305	975	105	47	7	749
Yaurel comunidad, Arroyo Municipio	50	-	-	1	317	634	17	5	-	587
SUBBARRIO										
Aguada Municipio	656	7	17	4	38 333	2 300	129	74	21	2 425
Aguada barrio-pueblo	44	-	-	-	1 583	148	1	-	-	94
California subbarrio	15	-	-	-	745	51	1	-	-	44
Rosario subbarrio	29	-	-	-	838	97	-	-	-	50
Aguadilla Municipio	799	22	23	21	55 688	4 227	281	255	39	6 167
Aguadilla barrio-pueblo	42	1	-	2	3 674	333	26	10	10	971
Higüey subbarrio	2	-	-	2	820	87	6	1	-	105
Iglesia subbarrio	8	-	-	-	183	20	-	-	4	87
Nuevo subbarrio	4	-	-	-	375	39	4	2	1	100
Santa Bárbara subbarrio	19	-	-	-	752	72	9	5	5	161
Tamarindo subbarrio	8	1	-	-	1 183	79	6	2	-	456
Aibonito Municipio	191	4	6	5	23 914	1 491	155	49	13	1 479
Aibonito barrio-pueblo	27	1	-	-	3 333	216	15	-	4	194
Pueblo Norte subbarrio	-	1	-	-	1 051	46	10	-	-	38
Pueblo Sur subbarrio	27	-	-	-	2 282	170	5	-	4	156
Añasco Municipio	835	11	15	3	25 343	2 137	148	68	15	1 947
Añasco barrio-pueblo	21	2	-	-	951	81	3	1	4	42
Cuartel Cuarto subbarrio	8	-	-	-	578	47	-	1	4	35
Cuartel Primero subbarrio	5	2	-	-	201	20	3	-	-	5
Cuartel Segundo subbarrio	-	-	-	-	25	3	-	-	-	-
Cuartel Tercero subbarrio	8	-	-	-	147	11	-	-	-	2
Arecibo Municipio	1 552	42	16	17	91 623	5 936	568	224	54	4 851
Arecibo barrio-pueblo	146	5	1	5	9 623	682	74	34	17	499
Buenos Aires subbarrio	4	-	-	-	632	54	16	3	-	59
Jareales subbarrio	-	-	-	-	-	-	-	-	-	-
La Cruz subbarrio	-	-	-	-	93	19	-	-	-	15
Miramar subbarrio	26	1	1	3	1 819	144	14	9	2	88
Monserrate subbarrio	3	-	-	-	157	8	-	-	-	7
Rosario subbarrio	-	-	-	-	122	7	-	-	-	15
San Felipe subbarrio	21	1	-	-	794	45	5	1	1	75
San Luis subbarrio	92	3	-	2	5 819	372	39	21	14	223
Vigía subbarrio	-	-	-	-	187	33	-	-	-	17
Arroyo Municipio	437	6	5	2	9 523	4 200	165	65	26	6 027
Arroyo barrio-pueblo	11	-	-	-	798	339	12	4	6	408
Cuatro Calles subbarrio	1	-	-	-	168	34	2	-	4	80
Pueblo Este subbarrio	9	-	-	-	561	278	8	4	2	297
Pueblo Oeste subbarrio	1	-	-	-	69	27	2	-	-	31
Cabo Rojo Municipio	764	18	15	9	43 057	2 306	221	74	23	2 923
Cabo Rojo barrio-pueblo	6	-	-	1	1 217	43	1	4	-	89
Pueblo Norte subbarrio	3	-	-	-	627	21	-	1	-	54
Pueblo Nuevo subbarrio	-	-	-	1	154	6	1	-	-	8
Pueblo Sud subbarrio	3	-	-	-	436	16	-	3	-	27
Cayey Municipio	374	17	21	19	42 625	2 357	196	132	49	3 078
Cayey barrio-pueblo	88	2	3	9	13 864	845	63	38	27	1 228
Pueblo Norte subbarrio	58	1	2	6	7 514	529	32	23	10	650
Pueblo Sur subbarrio	30	1	1	3	6 350	316	31	15	17	578
Fajardo Municipio	897	17	25	18	31 332	6 320	642	309	24	4 291
Fajardo barrio-pueblo	428	2	8	8	12 804	3 057	490	210	6	2 574
Pueblo Este subbarrio	14	-	-	-	211	60	4	4	-	78
Pueblo Norte subbarrio	196	-	4	5	4 598	1 304	275	79	1	1 219
Pueblo Oeste subbarrio	166	-	1	-	4 053	944	118	24	2	704
Pueblo Sur subbarrio	6	-	-	1	385	39	8	13	-	84
Puerto Real subbarrio	46	2	3	2	3 557	710	85	90	3	489
Guayanilla Municipio	195	5	-	7	19 409	1 243	162	53	25	3 103
Guayanilla barrio-pueblo	48	3	-	6	4 064	314	40	9	2	568
Poblado Sitios subbarrio	39	2	-	-	2 950	215	25	7	2	455
Pueblo subbarrio	9	1	-	6	1 114	99	15	2	-	113
Humacao Municipio	2 883	25	27	19	44 840	10 962	476	283	49	6 679
Humacao barrio-pueblo	77	2	4	-	3 956	666	28	21	1	311
San Francisco subbarrio	24	-	-	-	2 123	329	10	7	1	146
San Juan subbarrio	-	-	1	-	85	39	-	2	-	21
Santiago subbarrio	6	-	-	-	502	71	6	1	-	26
Santo Domingo subbarrio	47	2	3	-	1 246	227	12	11	-	118
Juana Díaz Municipio	2 617	19	17	17	42 674	7 127	392	111	33	3 705
Juana Díaz barrio-pueblo	372	1	-	2	3 992	784	27	10	2	189
Pueblo Este subbarrio	167	1	-	-	1 703	309	8	10	1	74
Pueblo Norte subbarrio	29	-	-	-	394	68	9	-	-	37
Pueblo Oeste subbarrio	97	-	-	2	1 430	246	5	-	1	66
Pueblo Sur subbarrio	79	-	-	-	465	161	5	-	-	12

Table 6. **Population for Selected Categories of Race: 2000**—Con.

[For information on confidentiality protection, nonsampling error, and definitions, see text]

Puerto Rico Municipio Municipio Subdivision and Place Subbarrio	Selected combinations of two races				Race alone or in combination with one or more other races					
	White; Black or African American	White; American Indian and Alaska Native	White; Asian	Black or African American; American Indian and Alaska Native	White	Black or African American	American Indian and Alaska Native	Asian	Native Hawaiian and Other Pacific Islander	Some other race
SUBBARRIO—Con.										
Juncos Municipio	424	9	5	13	31 474	3 233	358	75	24	2 340
Juncos barrio-pueblo	12	-	-	-	2 184	195	35	8	1	274
Pueblo Norte subbarrio	7	-	-	-	1 014	83	11	6	-	107
Pueblo Sur subbarrio	5	-	-	-	1 170	112	24	2	1	167
Manatí Municipio	310	17	13	10	39 490	2 657	187	102	47	3 968
Manatí barrio-pueblo	31	-	-	2	6 350	343	15	24	6	541
Pueblo Poniente subbarrio	8	-	-	1	1 271	46	2	2	-	176
Pueblo Saliente subbarrio	23	-	-	1	5 079	297	13	22	6	365
Maunabo Municipio	504	1	8	18	8 397	3 856	138	94	22	1 178
Maunabo barrio-pueblo	-	-	-	-	298	75	-	7	1	25
Pueblo Este subbarrio	-	-	-	-	212	62	-	4	1	22
Pueblo Oeste subbarrio	-	-	-	-	86	13	-	3	-	3
Mayagüez Municipio	4 168	43	61	23	87 124	10 088	514	454	69	5 923
Mayagüez barrio-pueblo	1 744	10	20	11	27 421	4 157	176	160	38	2 422
Candelaria subbarrio	154	-	5	2	3 515	436	16	21	23	370
Cárcel subbarrio	424	3	5	3	8 807	1 273	57	36	11	776
Marina Meridional subbarrio	783	4	3	-	5 474	1 282	39	55	2	367
Marina Septentrional subbarrio	96	2	-	-	2 361	345	11	1	-	218
Río subbarrio	184	1	3	5	4 077	494	38	25	2	418
Salud subbarrio	103	-	4	1	3 187	327	15	22	-	273
Ponce Municipio	6 569	46	187	56	164 827	17 568	1 173	711	210	12 423
Canas Urbano barrio	469	4	16	4	19 256	1 433	106	81	69	1 426
Baldorioty de Castro subbarrio	231	4	-	2	9 418	815	61	30	11	746
Clausells subbarrio	48	-	-	-	3 319	180	11	10	5	276
Reparada subbarrio	190	-	16	2	6 519	438	34	41	53	404
Sabana Grande Municipio	333	-	9	6	23 613	1 200	114	51	23	1 692
Sabana Grande barrio-pueblo	51	-	-	-	1 602	125	9	2	1	152
Pueblo Norte subbarrio	35	-	-	-	897	83	4	2	-	73
Pueblo Sud subbarrio	16	-	-	-	705	42	5	-	1	79
Salinas Municipio	688	2	5	17	24 389	4 306	203	210	13	3 580
Aguirre barrio	516	1	4	5	9 300	2 279	81	162	8	1 311
Aguirre (Rural) subbarrio	320	-	4	5	6 923	1 629	68	118	6	1 085
Central Aguirre subbarrio	112	1	-	-	1 280	285	8	10	1	123
Coquí subbarrio	60	-	-	-	912	252	5	16	1	56
San Felipe subbarrio	24	-	-	-	185	113	-	18	-	47
San Germán Municipio	1 476	11	20	6	34 192	3 102	193	118	12	1 859
San Germán barrio-pueblo	82	2	8	-	3 052	252	17	12	2	123
Pueblo Central subbarrio	21	-	3	-	884	87	11	3	1	40
Pueblo Occidental subbarrio	40	2	5	-	1 370	90	4	7	-	54
Pueblo Oriental subbarrio	21	-	-	-	798	75	2	2	1	29
San Juan Municipio	11 882	202	214	205	333 525	67 924	3 948	4 295	441	49 001
Hato Rey Central barrio	693	10	8	8	15 955	3 397	179	302	23	2 334
Ciudad Nueva subbarrio	25	5	-	-	1 602	129	13	5	2	175
Floral Park subbarrio	14	-	-	-	1 179	132	10	5	-	206
Las Monjas subbarrio	511	2	5	5	6 919	1 787	91	85	14	758
Quintana subbarrio	143	3	3	3	6 255	1 349	65	207	7	1 195
Hato Rey Norte barrio	156	5	5	6	13 753	1 384	113	87	6	1 672
Eleanor Roosevelt subbarrio	35	1	-	4	4 611	270	26	16	1	254
El Vedado subbarrio	13	-	1	2	2 810	122	14	19	4	179
Martín Peña subbarrio	49	3	4	-	4 018	317	25	29	1	449
Puerto Nuevo subbarrio	59	1	-	-	2 314	675	48	23	-	790
Hato Rey Sur barrio	154	7	6	9	8 754	1 036	163	111	9	1 434
Bella Vista subbarrio	21	-	1	-	1 554	75	16	8	2	155
Hyde Park subbarrio	53	4	5	2	4 849	369	54	27	1	617
La 37 subbarrio	38	1	-	2	898	231	30	10	4	312
Santa Rita subbarrio	42	2	-	5	1 453	361	63	66	2	350
Oriente barrio	1 313	14	14	22	25 182	6 405	360	298	14	4 720
Borinquen subbarrio	121	-	-	-	1 092	318	15	5	-	188
López Sicardó subbarrio	619	5	5	11	9 964	2 490	165	113	4	2 091
San José subbarrio	573	9	9	11	14 126	3 597	180	180	10	2 441
Pueblo barrio	291	5	1	2	6 076	2 072	112	173	8	1 611
Buen Consejo subbarrio	44	-	1	-	1 710	708	24	61	7	391
Capetillo subbarrio	105	2	-	1	1 057	600	38	52	-	647
Monte Rey subbarrio	44	2	-	1	1 516	272	21	6	-	135
Río Piedras Antiguo subbarrio	1	1	-	-	291	47	8	21	1	122
Ubarri subbarrio	12	-	-	-	442	106	12	26	-	179
Venezuela subbarrio	85	-	-	-	1 060	339	9	7	-	137
San Juan Antiguo barrio	99	7	7	5	6 091	1 014	96	94	1	1 120
Ballajá subbarrio	-	-	-	-	7	1	-	-	-	-
Catedral subbarrio	5	1	2	-	408	37	6	10	-	95
Marina subbarrio	3	-	-	1	365	22	6	1	-	30
Mercado subbarrio	10	2	4	1	806	97	17	30	-	149
Puerta de Tierra subbarrio	57	1	-	1	3 086	681	40	22	-	488
San Cristóbal subbarrio	12	2	-	2	895	131	22	23	1	228
San Francisco subbarrio	12	1	1	-	524	45	5	8	-	130
Santurce barrio	1 104	56	59	53	63 593	19 067	1 174	1 513	165	13 171
Alto del Cabro subbarrio	4	1	5	-	866	200	5	25	2	127
Bayola subbarrio	8	-	-	-	440	55	1	8	26	72
Bolívar subbarrio	33	3	-	-	811	296	34	28	1	154
Buenos Aires subbarrio	63	-	-	1	928	313	7	9	-	143
Campo Alegre subbarrio	14	1	-	-	666	219	2	8	2	83
Chícharo subbarrio	3	-	-	-	416	243	5	3	-	92
Condadito subbarrio	11	-	-	-	571	137	10	10	1	63
Condado subbarrio	50	2	14	-	5 689	214	30	140	3	278
Figueroa subbarrio	12	-	-	-	642	327	19	12	-	162
Gandul subbarrio	8	-	1	2	1 146	609	49	34	3	281

Table 6. **Population for Selected Categories of Race: 2000**—Con.

[For information on confidentiality protection, nonsampling error, and definitions, see text]

Puerto Rico Municipio Municipio Subdivision and Place Subbarrio	Selected combinations of two races				Race alone or in combination with one or more other races					
	White; Black or African American	White; American Indian and Alaska Native	White; Asian	Black or African American; American Indian and Alaska Native	White	Black or African American	American Indian and Alaska Native	Asian	Native Hawaiian and Other Pacific Islander	Some other race
SUBBARRIO—Con.										
San Juan Municipio—Con.										
Santurce barrio—Con.										
Herrera subbarrio	11	-	-	5	885	499	39	96	1	453
Hipódromo subbarrio	6	2	-	-	1 433	346	14	38	1	271
Hoare subbarrio	-	-	-	-	2	1	-	-	-	-
Isla Grande subbarrio	15	1	-	-	593	108	15	16	8	82
Las Casas subbarrio	44	-	7	2	4 278	998	69	32	20	1 576
Las Marías subbarrio	3	2	3	-	1 099	28	5	14	1	53
Las Palmas subbarrio	28	1	-	-	1 822	561	34	38	2	410
La Zona subbarrio	16	-	-	-	772	297	7	3	-	248
Loíza subbarrio	22	-	-	1	1 014	718	43	73	10	427
Machuchal subbarrio	9	-	1	2	714	307	26	22	-	226
María Moczó subbarrio	31	-	1	2	847	577	56	83	3	546
Marruecos subbarrio	-	-	-	-	-	-	-	-	-	-
Martín Peña subbarrio	-	-	-	-	198	105	16	17	6	91
Melilla subbarrio	9	4	-	3	545	293	21	24	5	98
Merhoff subbarrio	15	1	-	-	1 935	552	40	32	-	528
Minillas subbarrio	41	-	1	1	1 259	140	16	17	1	125
Miramar subbarrio	34	3	6	-	4 866	339	29	43	8	283
Monteflores subbarrio	13	4	-	7	1 187	286	26	40	2	200
Obrero subbarrio	177	4	2	9	6 434	3 034	225	303	20	2 333
Ocean Park subbarrio	22	6	2	-	1 678	172	27	18	1	165
Parque subbarrio	22	4	9	-	2 964	113	12	42	2	225
Pozo del Hato subbarrio	2	-	1	-	110	7	2	10	1	11
Pulguero subbarrio	7	-	-	-	769	345	18	17	1	115
Sagrado Corazón subbarrio	4	1	-	-	1 290	231	13	32	5	140
San Juan Moderno subbarrio	7	1	-	-	843	112	14	1	-	170
San Mateo subbarrio	17	1	-	1	1 668	190	8	19	1	144
Seboruco subbarrio	12	-	1	-	1 162	662	19	46	2	428
Shanghai subbarrio	276	9	3	12	6 786	3 465	128	109	17	1 467
Tras Talleres subbarrio	18	2	2	1	1 730	560	28	10	2	179
Villa Palmeras subbarrio	27	3	-	-	1 426	937	35	22	4	321
Universidad barrio	26	-	-	1	1 970	240	19	24	-	335
Amparo subbarrio	-	-	-	-	-	-	-	-	-	-
Auxilio Mutuo subbarrio	6	-	-	1	900	67	15	5	-	146
Institución subbarrio	1	-	-	-	117	8	-	11	-	11
Valencia subbarrio	19	-	-	-	953	165	4	8	-	178
San Sebastián Municipio	252	7	15	8	42 044	1 023	211	78	14	1 749
San Sebastián barrio-pueblo	12	-	1	-	1 771	88	14	2	1	113
Norzagaray subbarrio	7	-	1	-	1 092	34	6	2	1	51
Urréjola subbarrio	5	-	-	-	679	54	8	-	-	62
Yauco Municipio	575	9	23	7	42 702	2 571	190	120	20	2 144
Yauco barrio-pueblo	54	-	-	5	3 927	259	19	12	1	158
Pueblo Norte subbarrio	46	-	-	5	3 289	228	19	11	1	142
Pueblo Sud subbarrio	8	-	-	-	638	31	-	1	-	16

Table 7. **Households and Families: 2000**

[For information on confidentiality protection, nonsampling error, and definitions, see text]

Puerto Rico Municipio Municipio Subdivision Place	Total households	Family households: Total: Number	Family households: Total: Percent with own children under 18 years	Family households: Married-couple family: Number	Family households: Married-couple family: Percent with own children under 18 years	Family households: Female householder, no husband present: Number	Family households: Female householder, no husband present: Percent with own children under 18 years	Nonfamily households: Total	Nonfamily households: Householder living alone: Total	Nonfamily households: Householder living alone: 65 years and over	Average size: Households	Average size: Families
Puerto Rico	**1 261 325**	**1 004 080**	**48.4**	**682 804**	**49.4**	**268 476**	**49.0**	**257 245**	**232 560**	**92 673**	**2.98**	**3.41**
Adjuntas Municipio	5 895	4 922	54.0	3 659	56.1	1 038	49.2	973	917	462	3.24	3.62
Adjuntas barrio-pueblo	1 660	1 302	49.5	832	52.3	410	45.9	358	339	191	3.00	3.48
Adjuntas zona urbana (part)	1 660	1 302	49.5	832	52.3	410	45.9	358	339	191	3.00	3.48
Capáez barrio	310	264	59.1	199	58.8	50	62.0	46	41	25	3.26	3.58
Garzas barrio	262	241	63.5	194	64.9	37	67.6	21	21	8	3.71	3.85
Guayabo Dulce barrio	30	29	69.0	20	70.0	7	57.1	1	1	-	3.37	3.38
Guayo barrio	283	230	51.7	183	53.0	33	45.5	53	52	30	3.13	3.57
Guilarte barrio	332	275	58.5	228	58.3	40	65.0	57	52	30	3.38	3.81
Juan González barrio	219	188	55.9	149	57.0	31	54.8	31	31	11	3.25	3.59
Limaní barrio	109	90	50.0	77	54.5	11	27.3	19	19	7	3.13	3.57
Pellejas barrio	193	169	55.0	136	57.4	29	51.7	24	24	11	3.47	3.76
Portillo barrio	159	139	54.7	118	55.1	11	36.4	20	16	6	3.42	3.69
Portugués barrio	164	133	48.9	102	51.0	15	46.7	31	29	13	3.01	3.45
Saltillo barrio	776	665	55.3	494	57.9	136	50.0	111	104	35	3.42	3.76
Tanamá barrio	249	225	59.6	183	63.4	34	44.1	24	23	11	3.60	3.83
Vegas Abajo barrio	152	135	57.8	116	60.3	17	35.3	17	17	6	3.41	3.70
Adjuntas zona urbana (part)	-	-	(X)	-	(X)	-	(X)	-	-	-	-	-
Vegas Arriba barrio	337	279	52.3	218	54.1	52	50.0	58	56	30	3.36	3.81
Yahuecas barrio	462	391	52.2	292	54.1	81	44.4	71	64	32	3.10	3.45
Yayales barrio	198	167	52.7	118	51.7	44	56.8	31	28	16	3.13	3.46
Aguada Municipio	13 520	11 301	53.8	8 685	55.9	2 155	48.7	2 219	2 107	798	3.10	3.47
Aguada barrio-pueblo	675	474	40.3	307	38.8	140	48.6	201	192	108	2.55	3.14
Aguada zona urbana (part)	654	456	40.4	293	38.2	137	49.6	198	189	108	2.54	3.14
Asomante barrio	1 045	884	56.3	607	55.0	241	59.8	161	156	58	3.13	3.46
Aguada zona urbana (part)	179	152	34.2	114	36.8	31	22.6	27	27	17	2.93	3.23
Atalaya barrio	881	720	59.2	580	60.5	106	54.7	161	154	39	3.14	3.56
Carrizal barrio	335	280	51.1	205	54.6	64	42.2	55	51	23	3.05	3.40
Cerro Gordo barrio	888	756	61.5	616	64.3	107	50.5	132	130	52	3.30	3.67
Cruces barrio	546	456	53.5	366	56.3	65	52.3	90	87	29	3.03	3.39
Espinar barrio	522	436	40.4	313	41.9	94	39.4	86	80	42	3.01	3.35
Guanábano barrio	273	231	52.8	173	56.6	49	38.8	42	36	16	3.30	3.67
Luyando comunidad (part)	225	189	50.8	138	55.1	43	34.9	36	31	13	3.28	3.66
Guaniquilla barrio	960	784	49.9	529	53.1	224	44.6	176	164	65	2.96	3.34
Aguada zona urbana (part)	142	105	32.4	70	38.6	31	19.4	37	35	17	2.58	3.07
Guayabo barrio	980	819	51.3	610	53.6	172	48.8	161	150	68	3.02	3.37
Aguada zona urbana (part)	399	332	52.4	218	56.0	92	48.9	67	61	34	3.05	3.40
Jagüey barrio	603	527	51.0	423	53.9	89	41.6	76	74	28	3.19	3.48
Lagunas barrio	1 008	863	58.2	692	61.4	145	46.9	145	139	45	3.29	3.63
Mal Paso barrio	870	719	49.8	567	51.1	125	48.0	151	149	49	3.00	3.41
Luyando comunidad (part)	124	106	53.8	82	54.9	21	57.1	18	17	5	3.18	3.52
Mamey barrio	685	585	60.2	487	61.8	84	53.6	100	97	29	3.17	3.50
Marías barrio	579	490	55.3	384	55.5	82	56.1	89	87	31	3.08	3.43
Naranjo barrio	1 130	968	58.0	773	60.0	154	50.0	162	147	43	3.30	3.64
Luyando comunidad (part)	736	624	56.7	509	58.5	94	48.9	112	103	32	3.29	3.67
Piedras Blancas barrio	1 142	973	52.7	795	54.5	149	46.3	169	157	56	3.10	3.43
Aguada zona urbana (part)	26	20	65.0	13	61.5	7	71.4	6	6	2	2.65	3.00
Río Grande barrio	398	336	52.1	258	57.0	65	33.8	62	57	17	3.14	3.50
Aguadilla Municipio	22 087	17 232	47.1	11 836	47.5	4 503	49.6	4 855	4 499	1 791	2.85	3.31
Aguacate barrio	536	426	47.9	320	50.3	83	43.4	110	100	37	2.86	3.27
Aguadilla barrio-pueblo	1 973	1 265	42.6	703	42.4	452	47.1	708	670	269	2.44	3.17
Aguadilla zona urbana (part)	1 973	1 265	42.6	703	42.4	452	47.1	708	670	269	2.44	3.17
Arenales barrio	394	284	45.4	203	48.8	68	33.8	110	102	47	2.63	3.21
Borinquen barrio	2 833	2 277	44.7	1 600	45.8	574	45.3	556	519	215	2.94	3.36
Aguadilla zona urbana (part)	1 263	975	36.6	706	37.5	226	38.5	288	272	134	2.75	3.22
Caimital Alto barrio	1 265	1 011	43.9	746	44.8	207	42.5	254	239	72	2.88	3.30
Caimital Bajo barrio	1 830	1 407	53.4	921	50.8	424	60.4	423	399	138	2.88	3.39
Aguadilla zona urbana (part)	1 166	866	53.5	502	48.4	324	63.3	300	286	108	2.76	3.30
Camaceyes barrio	4 312	3 381	47.0	2 333	46.7	899	51.6	931	876	384	2.81	3.26
Aguadilla zona urbana (part)	1 333	961	43.2	564	41.5	342	49.7	372	352	171	2.70	3.29
Ceiba Alta barrio	195	156	45.5	114	48.2	28	39.3	39	36	14	2.90	3.33
Ceiba Baja barrio	782	664	44.3	496	46.0	131	44.3	118	100	44	2.97	3.26
Corrales barrio	2 867	2 368	46.9	1 617	46.8	635	52.0	499	473	218	2.98	3.34
Cabán comunidad	1 297	1 076	52.1	672	49.7	356	59.8	221	208	93	3.05	3.40
Guerrero barrio	801	651	49.6	470	50.9	140	49.3	150	135	50	3.12	3.53
Rafael Hernández comunidad	476	393	50.4	275	53.8	90	46.7	83	78	26	3.18	3.58
Maleza Alta barrio	577	410	52.2	299	51.8	90	57.8	167	137	34	2.80	3.33
Maleza Baja barrio	858	667	57.4	511	58.9	125	52.0	191	153	32	2.89	3.23
Montaña barrio	1 395	1 133	49.3	765	50.3	310	49.4	262	240	93	2.89	3.27
San Antonio comunidad	801	645	41.4	431	43.9	173	38.7	156	146	63	2.87	3.27
Palmar barrio	724	586	43.7	420	45.5	137	44.5	138	133	57	2.95	3.38
Victoria barrio	745	546	43.4	318	42.5	200	47.0	199	187	87	2.74	3.30
Aguadilla zona urbana (part)	608	433	43.4	236	41.5	175	48.0	175	164	78	2.65	3.24
Aguas Buenas Municipio	9 240	7 674	50.5	5 556	52.3	1 697	48.2	1 566	1 460	595	3.12	3.49
Aguas Buenas barrio-pueblo	781	552	42.0	300	43.7	200	42.0	229	214	109	2.54	3.11
Aguas Buenas zona urbana (part)	781	552	42.0	300	43.7	200	42.0	229	214	109	2.54	3.11
Bairoa barrio	807	648	53.2	424	52.8	196	56.6	159	150	63	3.03	3.46
Aguas Buenas zona urbana (part)	346	288	56.6	187	54.0	94	62.8	58	55	20	3.25	3.63
Bayamoncito barrio	584	482	51.2	353	52.1	97	49.5	102	91	37	3.21	3.61
Cagüitas barrio	870	704	45.3	496	48.2	167	38.3	166	156	59	3.08	3.51
Aguas Buenas zona urbana (part)	-	-	(X)	-	(X)	-	(X)	-	-	-	-	-
Jagüeyes barrio	781	655	49.5	487	52.6	118	45.8	126	117	29	3.18	3.54
Juan Asencio barrio	865	738	57.3	561	59.0	138	50.0	127	121	48	3.31	3.65
Mula barrio	1 147	981	52.7	764	53.5	177	52.0	166	152	67	3.17	3.47
Mulita barrio	85	72	58.3	62	61.3	10	40.0	13	13	6	3.14	3.53
Sonadora barrio	873	755	50.2	576	52.1	145	49.7	118	113	36	3.15	3.44
Sumidero barrio	2 447	2 087	50.1	1 533	51.9	449	49.0	360	333	141	3.20	3.52
Aguas Buenas zona urbana (part)	396	332	44.6	203	44.8	115	47.0	64	59	24	3.14	3.50
Santa Clara comunidad	341	294	52.4	218	54.1	64	53.1	47	41	22	3.32	3.62

Table 7. **Households and Families: 2000**—Con.

[For information on confidentiality protection, nonsampling error, and definitions, see text]

Puerto Rico Municipio Municipio Subdivision Place	Total households	Family households: Total: Number	Family households: Total: Percent with own children under 18 years	Family households: Married-couple family: Number	Family households: Married-couple family: Percent with own children under 18 years	Family households: Female householder, no husband present: Number	Family households: Female householder, no husband present: Percent with own children under 18 years	Nonfamily households: Total	Nonfamily households: Householder living alone: Total	Nonfamily households: Householder living alone: 65 years and over	Average size: Households	Average size: Families
Aibonito Municipio	8 408	6 964	52.3	4 923	55.4	1 736	48.0	1 444	1 363	629	3.13	3.53
Aibonito barrio-pueblo	1 369	970	40.2	604	42.7	320	38.4	399	383	219	2.64	3.26
Aibonito zona urbana (part)	1 369	970	40.2	604	42.7	320	38.4	399	383	219	2.64	3.26
Algarrobo barrio	120	107	62.6	87	62.1	18	72.2	13	12	3	3.59	3.88
Asomante barrio	794	704	55.5	543	59.5	141	42.6	90	86	34	3.43	3.70
Caonillas barrio	419	357	51.0	260	55.0	79	45.6	62	59	20	3.30	3.66
Aibonito zona urbana (part)	21	19	21.1	15	20.0	3	33.3	2	2	1	2.62	2.79
Cuyón barrio	260	223	52.5	172	55.2	37	54.1	37	36	15	3.36	3.70
Llanos barrio	2 210	1 845	57.9	1 297	59.4	476	57.1	365	347	153	3.13	3.50
Aibonito zona urbana (part)	1 090	888	50.8	605	52.6	244	47.5	202	190	94	3.07	3.47
Pasto barrio	1 254	1 057	51.7	768	55.7	232	44.0	197	181	75	3.18	3.53
Pastos comunidad	488	398	55.0	291	60.5	89	44.9	90	83	38	3.13	3.56
Plata barrio	563	481	51.6	360	55.6	93	45.2	82	76	34	3.31	3.65
Robles barrio	1 419	1 220	51.6	832	54.6	340	48.5	199	183	76	3.21	3.52
Aibonito zona urbana (part)	694	596	52.7	380	56.8	197	46.7	98	87	35	3.18	3.48
Añasco Municipio	9 398	7 588	47.6	5 418	49.1	1 799	46.7	1 810	1 674	696	3.00	3.42
Añasco barrio-pueblo	463	274	32.1	159	34.0	99	32.3	189	176	87	2.23	3.00
Añasco zona urbana (part)	463	274	32.1	159	34.0	99	32.3	189	176	87	2.23	3.00
Añasco Abajo barrio	12	9	55.6	9	55.6	-	(X)	3	3	1	2.67	3.22
Añasco Arriba barrio	664	512	39.5	350	37.7	131	45.8	152	137	57	2.78	3.25
Añasco zona urbana (part)	588	457	40.7	311	39.9	118	44.9	131	118	51	2.81	3.27
Caguabo barrio	305	245	45.7	180	48.9	50	40.0	60	58	17	2.96	3.38
Caracol barrio	351	290	49.0	205	50.7	69	50.7	61	54	14	2.95	3.32
Carreras barrio	1 063	911	61.3	657	61.0	233	62.7	152	139	44	3.11	3.41
Añasco zona urbana (part)	4	3	66.7	2	50.0	1	100.0	1	1	1	5.25	6.67
Espino comunidad (part)	11	8	12.5	4	-	4	25.0	3	3	3	2.45	3.00
Casey Abajo barrio	44	41	61.0	37	59.5	3	66.7	3	3	1	3.36	3.51
Casey Arriba barrio	159	136	50.0	105	53.3	21	28.6	23	22	8	3.29	3.59
Cerro Gordo barrio	147	114	49.1	85	50.6	21	52.4	33	31	15	2.80	3.27
Cidra barrio	123	92	34.8	67	34.3	21	42.9	31	31	12	2.70	3.17
Corcovada barrio	211	188	47.3	157	46.5	28	53.6	23	19	8	3.12	3.35
Dagüey barrio	587	517	46.4	385	48.3	119	43.7	70	59	25	3.22	3.48
Añasco zona urbana (part)	350	312	40.1	225	42.2	81	37.0	38	30	17	3.19	3.40
Espino barrio	535	439	46.0	291	48.1	121	46.3	96	88	39	3.02	3.42
Espino comunidad (part)	461	374	43.0	253	45.1	98	42.9	87	79	37	2.96	3.37
Hatillo barrio	451	374	41.7	275	44.0	83	37.3	77	68	33	3.06	3.44
La Playa comunidad (part)	146	128	40.6	89	42.7	33	36.4	18	17	7	3.34	3.63
Humatas barrio	158	134	58.2	114	59.6	19	52.6	24	23	13	3.49	3.90
Marías barrio	1 502	1 179	42.2	761	43.1	350	41.7	323	308	154	2.98	3.46
Añasco zona urbana (part)	712	541	41.4	348	40.8	170	44.7	171	162	98	2.88	3.41
Las Marías comunidad	596	472	42.4	300	45.3	133	36.1	124	118	45	3.01	3.48
Miraflores barrio	247	193	38.3	147	42.9	35	25.7	54	52	24	2.91	3.38
Ovejas barrio	517	424	51.4	313	52.7	87	50.6	93	85	27	3.10	3.46
Piñales barrio	673	563	58.4	424	59.4	108	63.0	110	101	28	3.21	3.58
La Playa comunidad (part)	-	-	(X)	-	(X)	-	(X)	-	-	-	-	-
Playa barrio	553	427	43.6	297	43.8	100	46.0	126	119	59	2.99	3.52
La Playa comunidad (part)	553	427	43.6	297	43.8	100	46.0	126	119	59	2.99	3.52
Quebrada Larga barrio	473	395	49.9	301	53.2	75	38.7	78	72	21	3.18	3.54
Río Arriba barrio	60	47	42.6	35	40.0	11	54.5	13	11	4	2.93	3.43
Río Cañas barrio	100	84	47.6	64	48.4	15	46.7	16	15	5	2.84	3.15
Arecibo Municipio	34 245	27 142	44.2	18 778	45.3	7 038	43.8	7 103	6 525	2 830	2.87	3.29
Arecibo barrio-pueblo	4 005	2 770	41.8	1 438	40.3	1 153	46.1	1 235	1 147	549	2.56	3.16
Arecibo zona urbana (part)	4 005	2 770	41.8	1 438	40.3	1 153	46.1	1 235	1 147	549	2.56	3.16
Arenalejos barrio	1 039	832	42.9	591	43.1	193	46.1	207	193	83	2.88	3.29
Bajadero comunidad (part)	806	629	41.5	437	42.1	156	42.9	177	167	70	2.84	3.30
Arrozal barrio	399	326	45.1	251	48.6	58	32.8	73	68	25	3.05	3.46
Cambalache barrio	27	20	40.0	11	72.7	8	-	7	7	3	2.37	2.85
Arecibo zona urbana (part)	9	6	-	3	-	2	-	3	3	2	1.67	2.00
Carreras barrio	422	335	43.9	235	45.1	77	41.6	87	80	35	3.07	3.52
Bajadero comunidad (part)	14	11	36.4	9	44.4	2	-	3	3	2	3.07	3.64
Domingo Ruíz barrio	1 209	956	38.9	673	39.5	252	39.7	253	236	109	2.85	3.28
Bajadero comunidad (part)	528	424	36.6	308	34.7	100	45.0	104	96	48	2.92	3.33
Dominguito barrio	1 703	1 395	42.2	1 045	43.9	292	41.4	308	282	110	2.92	3.29
Arecibo zona urbana (part)	1 080	882	42.4	643	45.1	197	39.6	198	177	63	2.91	3.27
Esperanza barrio	648	552	52.0	438	53.2	85	48.2	96	90	49	3.18	3.45
Factor barrio	2 318	1 913	51.2	1 363	53.3	463	48.6	405	365	138	2.93	3.28
Animas comunidad	518	408	39.7	259	44.8	124	33.1	110	104	43	2.80	3.22
Garrochales barrio	813	650	46.9	486	47.9	124	51.6	163	153	71	2.88	3.30
Hato Abajo barrio	7 954	6 243	40.6	4 248	40.9	1 704	42.3	1 711	1 530	661	2.83	3.24
Arecibo zona urbana (part)	7 954	6 243	40.6	4 248	40.9	1 704	42.3	1 711	1 530	661	2.83	3.24
Hato Arriba barrio	2 735	2 223	45.9	1 635	47.9	495	42.0	512	476	190	2.89	3.28
Arecibo zona urbana (part)	2 735	2 223	45.9	1 635	47.9	495	42.0	512	476	190	2.89	3.28
Hato Viejo barrio	668	544	44.3	400	47.0	118	37.3	124	118	52	3.13	3.57
Islote barrio	2 097	1 635	43.6	1 106	44.5	440	43.6	462	421	186	2.87	3.33
Arecibo zona urbana (part)	970	772	47.3	509	47.9	219	50.2	198	169	70	2.97	3.38
Miraflores barrio	1 517	1 269	51.5	916	54.3	294	46.6	248	236	95	3.12	3.49
Río Arriba barrio	346	276	46.4	209	49.3	56	35.7	70	66	25	2.97	3.42
Sabana Hoyos barrio	3 468	2 897	46.2	2 114	47.3	658	45.3	571	523	216	3.01	3.35
La Alianza comunidad	703	596	45.8	422	46.2	142	50.0	107	100	39	3.04	3.35
Sabana Hoyos comunidad	622	518	40.2	374	42.0	118	39.0	104	97	37	2.90	3.22
Santana barrio	1 711	1 383	45.2	975	46.2	344	45.1	328	304	138	2.84	3.21
Tanamá barrio	1 166	923	41.4	644	42.9	224	39.7	243	230	95	2.90	3.34
Arecibo zona urbana (part)	726	574	40.8	393	43.3	148	35.8	152	145	57	2.87	3.32
Arroyo Municipio	6 166	5 024	50.5	3 252	51.2	1 489	51.5	1 142	1 055	442	3.09	3.50
Ancones barrio	1 219	1 004	50.8	686	52.3	247	49.8	215	197	77	3.17	3.57
Buena Vista comunidad	651	521	47.2	349	51.6	131	41.2	130	121	52	3.11	3.57
Palmas comunidad (part)	350	296	47.6	200	46.5	77	51.9	54	46	17	3.18	3.49
Arroyo barrio-pueblo	578	392	39.3	227	40.1	136	41.2	186	177	99	2.60	3.26
Arroyo zona urbana (part)	578	392	39.3	227	40.1	136	41.2	186	177	99	2.60	3.26
Guásimas barrio	1 274	1 022	43.7	684	43.9	302	47.4	252	233	80	2.93	3.34
Arroyo zona urbana (part)	1 217	978	43.5	659	43.4	288	46.9	239	223	77	2.94	3.35
Palmas barrio	1 293	1 096	60.8	631	60.1	408	65.7	197	182	77	3.16	3.49

Table 7. **Households and Families: 2000**—Con.

[For information on confidentiality protection, nonsampling error, and definitions, see text]

Puerto Rico Municipio Municipio Subdivision Place	Total households	Family households: Total: Number	Family households: Total: Percent with own children under 18 years	Family households: Married-couple family: Number	Family households: Married-couple family: Percent with own children under 18 years	Family households: Female householder, no husband present: Number	Family households: Female householder, no husband present: Percent with own children under 18 years	Nonfamily households: Total	Nonfamily households: Householder living alone: Total	Nonfamily households: Householder living alone: 65 years and over	Average size: Households	Average size: Families
Arroyo Municipio—Con.												
Palmas barrio—Con.												
Arroyo zona urbana (part)	544	479	59.3	245	56.3	213	64.8	65	61	32	3.16	3.40
Palmas comunidad (part)	443	371	58.2	207	58.5	138	63.8	72	65	32	3.35	3.73
Pitahaya barrio	1 210	1 025	52.1	693	52.8	270	50.7	185	164	64	3.28	3.61
Arroyo zona urbana (part)	141	109	48.6	74	43.2	29	55.2	32	27	16	3.06	3.54
Yaurel barrio	592	485	46.2	331	51.7	126	31.7	107	102	45	3.22	3.65
Yaurel comunidad	448	370	47.3	258	52.7	92	32.6	78	74	30	3.28	3.71
Barceloneta Municipio	7 508	6 081	47.7	4 119	48.8	1 640	48.3	1 427	1 316	522	2.97	3.37
Barceloneta barrio-pueblo	106	77	37.7	36	36.1	35	42.9	29	26	15	2.58	3.08
Barceloneta zona urbana (part)	106	77	37.7	36	36.1	35	42.9	29	26	15	2.58	3.08
Florida Afuera barrio	4 406	3 520	46.4	2 387	47.3	950	47.4	886	813	307	2.94	3.36
Barceloneta zona urbana (part)	941	710	43.9	427	43.8	228	47.4	231	214	83	2.80	3.32
Búfalo comunidad	355	292	45.9	197	46.7	81	48.1	63	55	23	3.12	3.49
Imbéry comunidad	1 005	823	50.9	567	51.0	227	52.4	182	168	67	3.01	3.38
Tiburones comunidad (part)	234	194	40.7	132	44.7	53	35.8	40	39	6	3.03	3.41
Garrochales barrio	1 733	1 425	51.2	971	53.5	372	50.0	308	289	119	3.00	3.36
Barceloneta zona urbana (part)	95	74	48.6	45	48.9	23	56.5	21	19	7	3.18	3.70
Garrochales comunidad	426	323	42.1	220	45.5	85	38.8	103	97	43	2.84	3.35
Tiburones comunidad (part)	-	-	(X)	-	(X)	-	(X)	-	-	-	-	-
Palmas Altas barrio	1 263	1 059	47.7	725	48.0	283	49.8	204	188	81	3.07	3.42
Barceloneta zona urbana (part)	337	265	45.7	144	39.6	102	59.8	72	68	30	3.07	3.57
Barranquitas Municipio	8 663	7 414	60.3	5 348	62.5	1 655	55.4	1 249	1 162	505	3.31	3.64
Barrancas barrio	1 501	1 331	63.2	974	64.4	271	60.1	170	154	62	3.39	3.63
Barranquitas barrio-pueblo	1 012	737	55.4	413	57.4	280	55.4	275	257	154	2.88	3.48
Barranquitas zona urbana	1 012	737	55.4	413	57.4	280	55.4	275	257	154	2.88	3.48
Cañabón barrio	660	582	61.2	451	63.4	101	52.5	78	72	31	3.37	3.64
Helechal barrio	1 215	1 029	60.7	752	63.6	208	54.3	186	169	68	3.26	3.60
Honduras barrio	633	557	58.3	401	59.9	132	54.5	76	70	30	3.40	3.68
Palo Hincado barrio	1 197	1 028	57.8	734	59.0	235	55.7	169	159	68	3.29	3.61
Quebrada Grande barrio	931	813	57.8	602	59.8	169	52.1	118	112	38	3.42	3.72
Quebradillas barrio	1 514	1 337	63.6	1 021	66.8	259	54.8	177	169	54	3.44	3.73
Bayamón Municipio	73 693	60 019	46.2	40 618	46.3	16 462	48.3	13 674	12 317	5 185	2.97	3.34
Bayamón barrio-pueblo	2 013	1 304	44.9	575	41.4	611	52.2	709	643	348	2.52	3.20
Bayamón zona urbana (part)	2 013	1 304	44.9	575	41.4	611	52.2	709	643	348	2.52	3.20
Buena Vista barrio	4 885	4 207	52.0	2 976	51.9	1 025	54.9	678	614	259	3.22	3.52
Bayamón zona urbana (part)	3 220	2 783	53.1	1 882	52.5	768	57.2	437	395	174	3.27	3.56
Cerro Gordo barrio	11 478	9 336	43.8	6 400	44.6	2 472	43.7	2 142	1 894	842	2.96	3.32
Bayamón zona urbana (part)	11 478	9 336	43.8	6 400	44.6	2 472	43.7	2 142	1 894	842	2.96	3.32
Dajaos barrio	827	712	49.7	541	50.1	131	51.9	115	107	49	3.25	3.56
Guaraguao Abajo barrio	2 566	2 314	59.5	1 784	60.5	441	58.3	252	220	60	3.30	3.49
Bayamón zona urbana (part)	1 698	1 538	63.5	1 184	64.5	309	62.5	160	139	34	3.32	3.50
Guaraguao Arriba barrio	508	421	54.6	323	55.1	70	55.7	87	81	26	3.24	3.65
Hato Tejas barrio	15 059	12 598	45.8	8 518	46.2	3 496	46.9	2 461	2 238	831	3.06	3.39
Bayamón zona urbana (part)	15 059	12 598	45.8	8 518	46.2	3 496	46.9	2 461	2 238	831	3.06	3.39
Juan Sánchez barrio	8 322	6 181	51.2	4 189	49.9	1 738	57.3	2 141	1 924	795	2.66	3.15
Bayamón zona urbana (part)	8 322	6 181	51.2	4 189	49.9	1 738	57.3	2 141	1 924	795	2.66	3.15
Minillas barrio	14 759	11 765	42.6	7 919	42.0	3 263	46.2	2 994	2 683	1 182	2.87	3.26
Bayamón zona urbana (part)	14 759	11 765	42.6	7 919	42.0	3 263	46.2	2 994	2 683	1 182	2.87	3.26
Nuevo barrio	736	638	50.0	466	51.7	135	49.6	98	82	34	3.18	3.45
Pájaros barrio	10 761	9 040	42.9	5 748	42.1	2 824	46.4	1 721	1 579	671	3.03	3.34
Bayamón zona urbana (part)	10 761	9 040	42.9	5 748	42.1	2 824	46.4	1 721	1 579	671	3.03	3.34
Santa Olaya barrio	1 779	1 503	50.2	1 179	51.8	256	44.5	276	252	88	3.16	3.49
Bayamón zona urbana (part)	-	-	(X)	-	(X)	-	(X)	-	-	-	-	-
Cabo Rojo Municipio	17 114	13 051	43.2	9 528	43.3	2 876	45.4	4 063	3 683	1 541	2.73	3.19
Bajura barrio	867	659	37.0	453	39.3	174	34.5	208	186	87	2.67	3.12
Cabo Rojo zona urbana (part)	527	405	37.5	262	39.7	126	36.5	122	111	57	2.67	3.10
Monte Grande comunidad (part)	241	182	35.2	136	38.2	35	31.4	59	53	20	2.67	3.14
Boquerón barrio	1 929	1 406	37.4	1 070	38.1	266	37.6	523	486	219	2.57	3.08
Boqueron comunidad (part)	685	489	38.4	357	39.2	103	39.8	196	180	84	2.62	3.18
Cabo Rojo barrio-pueblo	604	353	33.1	193	35.2	135	33.3	251	235	133	2.16	2.89
Cabo Rojo zona urbana (part)	604	353	33.1	193	35.2	135	33.3	251	235	133	2.16	2.89
Guanajibo barrio	1 256	931	45.1	696	47.0	180	41.7	325	286	85	2.78	3.32
Llanos Costa barrio	1 281	982	41.0	742	39.2	193	48.2	299	274	92	2.73	3.18
Pole Ojea comunidad	657	482	42.7	340	42.6	115	45.2	175	160	58	2.78	3.35
Llanos Tuna barrio	2 146	1 631	40.0	1 255	39.8	295	43.4	515	479	219	2.69	3.16
Betances comunidad	320	232	33.6	173	33.5	47	36.2	88	78	35	2.61	3.14
Miradero barrio	4 988	3 990	47.2	2 962	47.7	846	48.5	998	883	313	2.87	3.27
Cabo Rojo zona urbana (part)	1 582	1 269	37.8	974	38.7	261	35.2	313	288	130	2.75	3.14
Puerto Real comunidad	2 004	1 662	55.3	1 198	55.7	376	58.0	342	295	84	3.07	3.41
Monte Grande barrio	2 297	1 784	45.8	1 180	43.2	510	53.5	513	464	232	2.73	3.14
Cabo Rojo zona urbana (part)	990	781	47.0	487	40.7	263	60.5	209	193	111	2.69	3.07
Monte Grande comunidad (part)	438	344	40.4	253	41.9	73	35.6	94	81	40	2.68	3.03
Pedernales barrio	1 746	1 315	43.7	977	44.6	277	44.4	431	390	161	2.75	3.24
Boqueron comunidad (part)	87	58	51.7	42	45.2	12	75.0	29	24	8	2.54	3.10
Cabo Rojo zona urbana (part)	312	255	42.4	203	46.8	46	28.3	57	53	23	2.82	3.20
Caguas Municipio	46 937	38 186	47.3	25 547	48.1	10 744	48.2	8 751	7 954	3 127	2.97	3.35
Bairoa barrio	6 076	5 229	51.2	3 569	52.2	1 445	51.9	847	769	279	3.12	3.40
Bairoa comunidad	769	624	41.2	409	46.0	170	32.9	145	129	60	3.08	3.48
Caguas zona urbana (part)	4 685	4 087	52.4	2 772	52.5	1 170	55.0	598	547	181	3.12	3.38
Beatriz barrio	1 470	1 217	48.4	859	48.9	285	50.9	253	237	95	3.03	3.39
Borinquen barrio	2 017	1 712	49.9	1 256	52.1	367	44.1	305	269	87	3.23	3.55
Caguas barrio-pueblo	8 923	6 557	39.6	3 693	36.8	2 455	45.7	2 366	2 181	1 072	2.68	3.19
Caguas zona urbana (part)	8 923	6 557	39.6	3 693	36.8	2 455	45.7	2 366	2 181	1 072	2.68	3.19
Cañabón barrio	1 960	1 633	57.6	1 163	59.2	410	55.6	327	295	65	3.09	3.43
Caguas zona urbana (part)	1 318	1 081	52.4	755	53.5	291	51.5	237	216	43	3.00	3.36
Cañaboncito barrio	9 498	7 859	46.8	5 377	47.6	2 094	47.9	1 639	1 474	492	3.00	3.34
Caguas zona urbana (part)	6 712	5 455	43.4	3 507	43.0	1 667	46.7	1 257	1 128	396	2.90	3.27
Río Cañas barrio	3 442	2 887	51.7	2 243	54.2	517	45.8	555	498	172	3.13	3.48
San Antonio barrio	805	622	47.9	469	48.4	121	52.1	183	170	63	2.85	3.33

Table 7. **Households and Families: 2000**—Con.

[For information on confidentiality protection, nonsampling error, and definitions, see text]

Puerto Rico Municipio Municipio Subdivision Place	Total households	Family households: Total: Number	Family households: Total: Percent with own children under 18 years	Family households: Married-couple family: Number	Family households: Married-couple family: Percent with own children under 18 years	Family households: Female householder, no husband present: Number	Family households: Female householder, no husband present: Percent with own children under 18 years	Nonfamily households: Total	Nonfamily households: Householder living alone: Total	Nonfamily households: Householder living alone: 65 years and over	Average size: Households	Average size: Families
Caguas Municipio—Con.												
San Salvador barrio	1 045	872	46.6	664	49.7	159	42.1	173	164	59	3.13	3.51
Tomás de Castro barrio	6 451	5 355	48.4	3 683	49.7	1 415	46.7	1 096	989	374	2.98	3.31
Caguas zona urbana (part)	4 230	3 468	45.3	2 282	45.4	1 021	46.0	762	683	272	2.94	3.28
Turabo barrio	5 250	4 243	46.0	2 571	44.1	1 476	50.5	1 007	908	369	2.96	3.34
Caguas zona urbana (part)	4 687	3 774	46.0	2 221	43.7	1 378	50.7	913	823	341	2.94	3.33
Camuy Municipio	11 457	9 592	50.9	7 169	52.5	1 996	48.0	1 865	1 733	768	3.07	3.42
Abra Honda barrio	723	611	44.0	463	46.4	128	36.7	112	107	52	3.00	3.33
Camuy barrio-pueblo	511	337	42.7	181	39.8	133	48.1	174	163	72	2.46	3.13
Camuy zona urbana (part)	511	337	42.7	181	39.8	133	48.1	174	163	72	2.46	3.13
Camuy Arriba barrio	963	838	54.4	622	57.7	164	48.8	125	117	47	3.25	3.53
Piedra Gorda comunidad (part)	425	367	55.6	255	59.6	85	51.8	58	54	23	3.29	3.60
Cibao barrio	406	362	48.9	285	50.5	60	40.0	44	42	18	3.23	3.46
Ciénagas barrio	519	436	51.6	339	55.2	82	40.2	83	82	39	3.15	3.53
Membrillo barrio	1 111	948	55.7	687	53.6	231	62.3	163	145	53	3.07	3.37
Piedra Gorda barrio	555	456	50.2	351	52.1	82	43.9	99	94	43	3.10	3.51
Piedra Gorda comunidad (part)	160	139	53.2	107	54.2	26	50.0	21	20	8	3.31	3.62
Puente barrio	2 998	2 503	50.4	1 859	50.3	537	53.1	495	460	199	2.98	3.32
Camuy zona urbana (part)	1 010	788	42.1	573	42.9	174	43.1	222	215	110	2.70	3.15
Puertos barrio	451	380	55.0	301	59.1	61	41.0	71	67	30	3.33	3.71
Quebrada barrio	1 212	1 045	51.8	808	53.6	185	46.5	167	149	74	3.26	3.56
Quebrada comunidad	347	292	54.1	207	54.1	64	62.5	55	45	21	3.26	3.60
Santiago barrio	161	129	55.8	97	57.7	27	48.1	32	30	16	3.04	3.51
Yeguada barrio	838	706	53.0	549	55.7	126	44.4	132	121	49	3.06	3.39
Zanja barrio	1 009	841	47.6	627	52.0	180	36.7	168	156	76	3.05	3.41
Canóvanas Municipio	13 446	11 200	50.1	7 738	50.8	2 862	51.2	2 246	2 054	736	3.21	3.58
Canóvanas barrio	5 401	4 497	50.0	3 017	49.8	1 246	53.4	904	830	252	3.23	3.59
Canóvanas zona urbana (part)	1 197	1 020	42.5	714	41.7	265	45.7	177	158	59	3.09	3.37
San Isidro comunidad	2 453	2 041	48.3	1 327	48.3	595	51.6	412	388	129	3.28	3.66
Canóvanas barrio-pueblo	1 409	1 149	53.0	745	56.2	353	48.7	260	237	101	3.09	3.49
Canóvanas zona urbana (part)	1 409	1 149	53.0	745	56.2	353	48.7	260	237	101	3.09	3.49
Cubuy barrio	516	429	57.3	316	57.9	81	61.7	87	74	29	3.21	3.58
Benítez comunidad (part)	210	176	60.2	119	62.2	40	62.5	34	33	15	3.31	3.69
Hato Puerco barrio	2 313	1 930	48.0	1 456	46.7	364	54.1	383	351	128	3.18	3.55
Campo Rico comunidad	1 008	832	49.3	578	47.2	194	55.7	176	160	58	3.19	3.56
Lomas barrio	1 682	1 399	46.5	1 023	49.2	291	42.3	283	261	117	3.20	3.59
Benítez comunidad (part)	190	161	50.9	117	47.0	35	65.7	29	27	15	3.32	3.68
Lomas comunidad	301	250	37.2	172	43.6	62	24.2	51	50	23	3.17	3.57
Torrecilla Alta barrio	2 125	1 796	51.4	1 181	54.3	527	49.1	329	301	109	3.31	3.67
Santa Bárbara comunidad	1 564	1 283	45.1	823	47.1	389	44.7	281	262	97	3.30	3.74
Carolina Municipio	63 546	50 086	44.6	32 489	44.2	14 938	47.5	13 460	11 870	3 870	2.91	3.33
Barrazas barrio	1 288	1 090	46.5	859	48.5	176	40.3	198	186	79	3.13	3.47
Cacao barrio	1 079	921	44.8	684	46.6	181	44.2	158	143	46	3.23	3.54
Carolina zona urbana (part)	-	-	(X)	-	(X)	-	(X)	-	-	-	-	-
Cangrejo Arriba barrio	8 406	4 954	38.0	3 280	36.4	1 353	43.7	3 452	3 004	766	2.22	2.91
Carolina zona urbana (part)	8 406	4 954	38.0	3 280	36.4	1 353	43.7	3 452	3 004	766	2.22	2.91
Canovanillas barrio	3 250	2 840	57.1	2 129	58.2	604	56.1	410	353	125	3.31	3.57
Carolina zona urbana (part)	2 673	2 353	59.3	1 771	60.1	501	58.5	320	273	88	3.31	3.56
Carolina barrio-pueblo	478	345	42.0	170	48.2	142	38.0	133	123	53	2.81	3.43
Carolina zona urbana (part)	478	345	42.0	170	48.2	142	38.0	133	123	53	2.81	3.43
Carruzos barrio	776	676	42.8	528	42.2	123	44.7	100	93	44	3.19	3.48
Cedro barrio	630	534	47.2	415	47.7	94	50.0	96	86	37	3.04	3.36
Hoyo Mulas barrio	10 948	9 126	42.2	5 971	42.0	2 680	44.3	1 822	1 603	480	3.08	3.41
Carolina zona urbana (part)	10 935	9 120	42.1	5 967	41.9	2 679	44.2	1 815	1 596	480	3.08	3.41
Martín González barrio	7 749	6 564	49.9	3 956	49.4	2 270	53.0	1 185	1 062	331	3.16	3.47
Carolina zona urbana (part)	7 749	6 564	49.9	3 956	49.4	2 270	53.0	1 185	1 062	331	3.16	3.47
Sabana Abajo barrio	21 626	17 059	41.3	10 553	40.1	5 571	45.3	4 567	4 042	1 610	2.87	3.27
Carolina zona urbana (part)	21 626	17 059	41.3	10 553	40.1	5 571	45.3	4 567	4 042	1 610	2.87	3.27
San Antón barrio	3 760	2 889	51.9	1 715	47.5	1 004	61.1	871	745	155	2.76	3.19
Carolina zona urbana (part)	3 760	2 889	51.9	1 715	47.5	1 004	61.1	871	745	155	2.76	3.19
Santa Cruz barrio	603	517	44.9	377	49.9	112	35.7	86	83	26	3.33	3.67
Trujillo Bajo barrio	2 953	2 571	51.5	1 852	54.4	628	45.9	382	347	118	3.26	3.54
Carolina zona urbana (part)	2 424	2 099	49.3	1 471	51.9	549	45.0	325	293	102	3.25	3.53
Cataño Municipio	9 638	7 770	51.2	4 552	52.0	2 779	52.3	1 868	1 716	687	3.11	3.53
Cataño barrio-pueblo	1 762	1 153	41.1	623	43.5	427	41.2	609	577	280	2.61	3.37
Cataño zona urbana (part)	1 762	1 153	41.1	623	43.5	427	41.2	609	577	280	2.61	3.37
Palmas barrio	7 876	6 617	52.9	3 929	53.4	2 352	54.3	1 259	1 139	407	3.22	3.56
Cataño zona urbana (part)	7 876	6 617	52.9	3 929	53.4	2 352	54.3	1 259	1 139	407	3.22	3.56
Cayey Municipio	15 634	12 735	48.8	8 788	50.2	3 245	48.4	2 899	2 677	1 163	3.00	3.39
Beatriz barrio	646	541	49.9	388	54.6	113	40.7	105	97	45	3.07	3.41
Cayey barrio-pueblo	5 615	4 328	42.8	2 619	42.7	1 450	46.5	1 287	1 198	579	2.78	3.23
Cayey zona urbana (part)	5 615	4 328	42.8	2 619	42.7	1 450	46.5	1 287	1 198	579	2.78	3.23
Cedro barrio	246	201	53.2	149	51.0	31	64.5	45	41	13	3.14	3.54
Cercadillo barrio	273	220	55.0	179	52.0	29	72.4	53	51	11	3.02	3.45
Culebras Alto barrio	23	17	52.9	16	50.0	1	100.0	6	6	2	2.96	3.65
Culebras Bajo barrio	101	80	48.8	57	50.9	15	53.3	21	19	6	2.89	3.33
Farallón barrio	125	105	47.6	83	47.0	18	38.9	20	20	10	3.10	3.46
Guavate barrio	477	389	49.1	305	49.8	58	50.0	88	83	22	3.11	3.54
Jájome Alto barrio	216	182	51.6	137	56.9	37	37.8	34	31	14	3.03	3.35
Jájome Bajo barrio	175	150	60.7	114	58.8	30	73.3	25	22	11	3.55	3.91
Lapa barrio	86	66	43.9	53	45.3	12	33.3	20	20	8	2.72	3.23
Matón Abajo barrio	358	307	51.1	250	50.8	43	55.8	51	47	21	3.31	3.62
Matón Arriba barrio	306	271	50.2	192	51.0	60	50.0	35	30	15	3.38	3.59
Cayey zona urbana (part)	-	-	(X)	-	(X)	-	(X)	-	-	-	-	-
Monte Llano barrio	1 239	1 033	57.5	703	57.5	291	59.5	206	188	92	3.13	3.49
Cayey zona urbana (part)	589	456	62.1	234	59.8	201	67.2	133	123	68	3.05	3.55
Pasto Viejo barrio	198	165	46.7	136	49.3	20	40.0	33	30	15	3.30	3.71
Pedro Avila barrio	54	51	45.1	40	47.5	5	20.0	3	3	1	3.30	3.41
Piedras barrio	16	12	83.3	8	87.5	3	100.0	4	4	1	3.69	4.50
Quebrada Arriba barrio	380	305	45.6	223	48.4	61	37.7	75	72	29	2.98	3.41

Table 7. **Households and Families: 2000**—Con.

[For information on confidentiality protection, nonsampling error, and definitions, see text]

Puerto Rico Municipio Municipio Subdivision Place	Total households	Family households: Total: Number	Family households: Total: Percent with own children under 18 years	Family households: Married-couple family: Number	Family households: Married-couple family: Percent with own children under 18 years	Family households: Female householder, no husband present: Number	Family households: Female householder, no husband present: Percent with own children under 18 years	Nonfamily households: Total	Nonfamily households: Householder living alone: Total	Nonfamily households: Householder living alone: 65 years and over	Average size: Households	Average size: Families
Cayey Municipio—Con.												
Rincón barrio	1 793	1 567	52.8	1 176	55.4	336	44.9	226	197	58	3.29	3.55
Cayey zona urbana (part)	7	5	60.0	3	66.7	2	50.0	2	2	1	2.57	3.20
Sumido barrio	236	201	48.3	153	50.3	37	45.9	35	32	12	3.09	3.41
Toíta barrio	2 087	1 716	50.1	1 181	52.2	435	48.0	371	342	148	3.01	3.40
Cayey zona urbana (part)	840	661	45.8	419	48.9	194	43.3	179	169	82	2.88	3.33
Vegas barrio	984	828	53.5	626	54.2	160	53.1	156	144	50	3.05	3.38
G. L. García comunidad	586	487	51.5	354	52.0	106	52.8	99	91	34	3.07	3.43
Ceiba Municipio	5 750	4 600	52.3	3 415	53.4	967	51.4	1 150	1 054	384	2.92	3.33
Ceiba barrio-pueblo	1 400	1 023	48.0	614	45.8	346	53.2	377	355	157	2.71	3.27
Ceiba zona urbana (part)	1 400	1 023	48.0	614	45.8	346	53.2	377	355	157	2.71	3.27
Chupacallos barrio	792	608	42.3	445	41.3	126	48.4	184	170	68	2.86	3.33
Aguas Claras comunidad (part)	614	476	43.1	336	42.3	109	48.6	138	126	51	2.93	3.39
Ceiba zona urbana (part)	20	18	38.9	16	37.5	2	50.0	2	2	-	2.85	3.06
Daguao barrio	70	50	42.0	41	43.9	6	16.7	20	18	1	2.69	3.30
Guayacán barrio	797	791	84.7	742	83.7	40	100.0	6	6	-	3.54	3.56
Roosevelt Roads comunidad (part)	797	791	84.7	742	83.7	40	100.0	6	6	-	3.54	3.56
Machos barrio	1 237	968	41.6	709	41.9	213	42.7	269	237	68	2.81	3.24
Aguas Claras comunidad (part)	77	56	30.4	38	23.7	17	47.1	21	19	10	2.64	3.18
Ceiba zona urbana (part)	853	678	41.2	493	41.2	151	44.4	175	153	35	2.82	3.22
Roosevelt Roads comunidad (part)	8	5	20.0	4	25.0	1	-	3	3	1	2.13	2.80
Quebrada Seca barrio	549	428	46.7	308	46.1	104	52.9	121	111	37	2.83	3.28
Aguas Claras comunidad (part)	524	412	45.6	297	45.5	99	50.5	112	104	37	2.85	3.29
Roosevelt Roads comunidad (part)	-	-	(X)	-	(X)	-	(X)	-	-	-	-	-
Río Abajo barrio	308	242	42.6	181	43.6	43	41.9	66	59	20	2.83	3.24
Saco barrio	597	490	53.1	375	53.6	89	52.8	107	98	33	3.02	3.39
Ciales Municipio	6 047	5 007	54.8	3 695	56.8	1 042	51.4	1 040	973	446	3.27	3.67
Ciales barrio-pueblo	452	329	38.0	203	38.4	102	40.2	123	115	57	2.66	3.19
Ciales zona urbana (part)	452	329	38.0	203	38.4	102	40.2	123	115	57	2.66	3.19
Cialitos barrio	392	343	59.2	265	64.2	57	42.1	49	44	18	3.80	4.13
Cordillera barrio	672	553	52.1	403	53.6	121	49.6	119	114	45	3.22	3.62
Ciales zona urbana (part)	114	92	42.4	73	39.7	13	69.2	22	22	6	2.88	3.26
Frontón barrio	805	661	59.0	517	59.0	100	62.0	144	136	47	3.31	3.72
Hato Viejo barrio	799	662	52.0	497	53.5	135	51.9	137	123	56	3.06	3.43
Jaguas barrio	1 478	1 229	57.9	851	60.2	319	54.5	249	237	138	3.34	3.76
Ciales zona urbana (part)	477	389	55.5	256	56.6	111	55.9	88	82	37	3.23	3.67
Pesas barrio	645	546	54.0	420	55.7	95	50.5	99	94	39	3.20	3.55
Pozas barrio	450	380	55.3	308	58.1	58	46.6	70	64	23	3.34	3.73
Toro Negro barrio	354	304	58.9	231	60.6	55	54.5	50	46	23	3.60	3.96
Cidra Municipio	13 204	11 350	54.4	8 328	56.0	2 415	51.9	1 854	1 706	678	3.22	3.52
Arenas barrio	1 950	1 697	52.3	1 239	54.6	358	46.1	253	232	102	3.17	3.44
Cidra zona urbana (part)	264	226	45.6	157	50.3	51	31.4	38	33	14	3.10	3.38
Bayamón barrio	3 281	2 876	54.8	2 199	57.4	560	47.7	405	369	128	3.25	3.52
Bayamón comunidad	497	452	55.8	341	58.9	90	50.0	45	43	15	3.42	3.63
Cidra zona urbana (part)	292	255	34.1	173	39.9	71	19.7	37	34	18	2.97	3.21
Beatriz barrio	1 002	860	50.9	655	51.5	163	50.3	142	122	52	3.15	3.42
Ceiba barrio	1 226	1 035	52.2	768	52.1	196	54.6	191	177	64	3.10	3.41
Cidra zona urbana (part)	47	34	32.4	29	34.5	5	20.0	13	13	4	2.53	3.03
Cidra barrio-pueblo	542	373	39.1	191	41.4	157	39.5	169	161	98	2.54	3.17
Cidra zona urbana (part)	542	373	39.1	191	41.4	157	39.5	169	161	98	2.54	3.17
Honduras barrio	519	451	55.2	346	53.5	84	63.1	68	64	24	3.35	3.65
Monte Llano barrio	295	255	54.1	182	54.9	58	50.0	40	36	10	3.24	3.51
Rabanal barrio	1 258	1 092	62.5	821	64.6	201	59.2	166	156	40	3.40	3.71
Cidra zona urbana (part)	4	4	50.0	2	50.0	2	50.0	-	-	-	3.50	3.50
Parcelas La Milagrosa comunidad	393	347	63.1	254	65.0	66	59.1	46	46	11	3.42	3.68
Rincón barrio	1 296	1 141	54.1	833	55.1	248	54.4	155	144	50	3.29	3.55
Parcelas Nuevas comunidad	516	439	53.1	320	53.8	99	53.5	77	71	24	3.16	3.49
Río Abajo barrio	368	317	55.5	245	56.7	54	55.6	51	47	22	3.20	3.50
Cidra zona urbana (part)	-	-	(X)	-	(X)	-	(X)	-	-	-	-	-
Salto barrio	12	11	54.5	7	57.1	3	66.7	1	1	1	3.00	3.09
Sud barrio	1 167	1 000	56.6	658	55.9	284	62.7	167	155	70	3.34	3.67
Cidra zona urbana (part)	487	416	60.6	238	58.8	157	65.6	71	70	36	3.39	3.74
Toíta barrio	288	242	60.7	184	65.2	49	51.0	46	42	17	3.44	3.84
Coamo Municipio	11 749	9 747	52.0	6 825	54.1	2 403	49.5	2 002	1 870	890	3.19	3.57
Coamo barrio-pueblo	2 666	1 983	44.7	1 144	46.9	707	44.6	683	648	387	2.84	3.40
Coamo zona urbana (part)	2 666	1 983	44.7	1 144	46.9	707	44.6	683	648	387	2.84	3.40
Coamo Arriba barrio	141	112	53.6	90	55.6	13	38.5	29	27	8	2.99	3.44
Cuyón barrio	626	546	63.0	413	63.7	115	63.5	80	76	25	3.61	3.92
Hayales barrio	386	326	54.9	250	58.8	55	45.5	60	56	23	3.31	3.68
Los Llanos barrio	1 166	978	52.6	736	53.3	203	51.7	188	178	72	3.14	3.52
Los Llanos comunidad	747	618	51.3	445	51.9	146	51.4	129	126	62	3.08	3.49
Palmarejo barrio	1 310	1 089	43.4	757	44.5	263	43.0	221	206	94	3.13	3.51
Coamo zona urbana (part)	665	552	40.4	385	41.0	136	39.7	113	100	43	3.04	3.39
Palmarejo comunidad	340	274	44.2	172	45.9	80	45.0	66	65	31	3.20	3.68
Pasto barrio	1 614	1 380	54.9	993	57.1	297	50.2	234	209	95	3.35	3.66
Coamo zona urbana (part)	103	86	40.7	62	40.3	22	45.5	17	17	12	3.45	3.88
Pedro García barrio	188	158	48.1	128	50.8	20	30.0	30	27	12	3.29	3.63
Pulguillas barrio	342	291	57.7	221	59.7	57	54.4	51	48	29	3.31	3.67
San Ildefonso barrio	2 759	2 433	56.6	1 762	57.9	578	55.2	326	298	114	3.35	3.61
Coamo zona urbana (part)	693	629	65.7	431	66.8	178	66.9	64	62	13	3.35	3.54
Mariano Colón comunidad (part)	638	577	62.0	428	62.6	122	61.5	61	55	23	3.63	3.84
Santa Catalina barrio	551	451	52.3	331	55.0	95	51.6	100	97	31	3.14	3.55
Comerío Municipio	6 311	5 176	54.5	3 633	57.3	1 258	52.1	1 135	1 059	457	3.16	3.58
Cedrito barrio	373	314	53.8	230	59.6	65	44.6	59	53	26	3.40	3.79
Cejas barrio	256	213	58.7	163	62.0	37	51.4	43	42	19	3.36	3.79
Comerío barrio-pueblo	1 426	1 072	50.3	630	51.3	376	52.7	354	338	150	2.86	3.42
Comerío zona urbana (part)	1 426	1 072	50.3	630	51.3	376	52.7	354	338	150	2.86	3.42
Doña Elena barrio	928	777	55.2	552	57.6	196	52.6	151	140	49	3.19	3.56
Naranjo barrio	556	460	57.6	348	60.3	86	55.8	96	87	35	3.32	3.73
Palomas barrio	1 359	1 114	56.1	819	57.9	230	53.0	245	221	102	3.20	3.62

Table 7. **Households and Families: 2000**—Con.

[For information on confidentiality protection, nonsampling error, and definitions, see text]

Puerto Rico Municipio Municipio Subdivision Place	Total households	Family households: Total: Number	Family households: Total: Percent with own children under 18 years	Family households: Married-couple family: Number	Family households: Married-couple family: Percent with own children under 18 years	Family households: Female householder, no husband present: Number	Family households: Female householder, no husband present: Percent with own children under 18 years	Nonfamily households: Total	Nonfamily households: Householder living alone: Total	Nonfamily households: Householder living alone: 65 years and over	Average size: Households	Average size: Families
Comerío Municipio—Con.												
Palomas barrio—Con.												
Comerío zona urbana (part)	62	55	56.4	43	65.1	8	25.0	7	6	4	3.21	3.45
Palomas comunidad	546	449	55.5	338	55.0	85	54.1	97	84	33	3.19	3.59
Piñas barrio	528	460	50.7	310	54.8	122	46.7	68	63	28	3.22	3.51
Comerío zona urbana (part)	53	51	37.3	37	37.8	14	35.7	2	2	1	3.32	3.41
Río Hondo barrio	578	501	56.1	362	58.8	110	53.6	77	74	31	3.21	3.50
Vega Redonda barrio	307	265	58.9	219	61.2	36	55.6	42	41	17	3.32	3.67
Corozal Municipio	11 264	9 561	54.6	7 063	56.9	2 014	51.2	1 703	1 590	693	3.26	3.61
Abras barrio	625	525	52.4	400	53.5	96	52.1	100	99	45	3.14	3.51
Corozal zona urbana (part)	36	31	38.7	26	34.6	5	60.0	5	5	1	2.97	3.23
Cibuco barrio	1 521	1 339	55.4	983	56.3	311	57.2	182	166	66	3.32	3.59
Corozal zona urbana (part)	507	464	54.7	312	56.4	137	54.0	43	38	15	3.53	3.69
Corozal barrio-pueblo	1 019	740	47.8	431	45.9	273	54.9	279	260	137	2.80	3.40
Corozal zona urbana (part)	1 019	740	47.8	431	45.9	273	54.9	279	260	137	2.80	3.40
Cuchillas barrio	401	349	59.6	272	62.1	53	58.5	52	50	20	3.47	3.80
Dos Bocas barrio	863	710	48.7	541	50.5	134	46.3	153	141	56	3.11	3.50
Corozal zona urbana (part)	73	59	35.6	47	36.2	11	36.4	14	13	4	3.22	3.71
Magueyes barrio	81	66	63.6	55	67.3	6	66.7	15	14	6	3.64	4.18
Maná barrio	555	493	62.1	418	65.3	56	46.4	62	59	27	3.63	3.93
Negros barrio	350	304	61.2	219	62.6	59	59.3	46	41	20	3.54	3.85
Padilla barrio	1 152	998	56.7	772	60.2	160	47.5	154	143	61	3.44	3.77
Palmarejo barrio	1 841	1 565	53.7	1 135	55.7	354	49.7	276	257	103	3.16	3.48
Corozal zona urbana (part)	880	770	57.3	549	59.0	184	54.9	110	100	32	3.17	3.42
Palmarito barrio	620	554	58.8	444	61.9	92	47.8	66	62	25	3.48	3.74
Palos Blancos barrio	1 107	961	56.9	739	61.3	165	43.6	146	141	60	3.31	3.60
Pueblo barrio	1 129	957	50.6	654	52.1	255	49.8	172	157	67	3.22	3.55
Corozal zona urbana (part)	1 129	957	50.6	654	52.1	255	49.8	172	157	67	3.22	3.55
Culebra Municipio	699	476	46.4	350	45.1	103	55.3	223	193	76	2.62	3.24
Culebra barrio-pueblo	248	171	41.5	117	43.6	43	39.5	77	70	31	2.59	3.20
Culebra zona urbana (part)	248	171	41.5	117	43.6	43	39.5	77	70	31	2.59	3.20
Flamenco barrio	308	225	56.9	169	52.7	51	72.5	83	65	18	2.87	3.38
Culebra zona urbana (part)	248	185	58.9	140	56.4	40	70.0	63	51	13	2.91	3.42
Fraile barrio	24	18	16.7	16	12.5	-	(X)	6	6	2	2.13	2.39
Playa Sardinas I barrio	67	28	32.1	20	35.0	6	33.3	39	35	19	1.94	3.00
Culebra zona urbana (part)	13	8	37.5	6	50.0	2	-	5	5	1	2.77	3.50
Playa Sardinas II barrio	42	29	27.6	23	30.4	3	33.3	13	13	4	2.50	3.10
Culebra zona urbana (part)	-	-	(X)	-	(X)	-	(X)	-	-	-	-	-
San Isidro barrio	10	5	40.0	5	40.0	-	(X)	5	4	2	2.20	3.00
Dorado Municipio	10 887	9 080	48.1	6 393	49.2	2 228	47.3	1 807	1 612	589	3.11	3.46
Dorado barrio-pueblo	377	259	39.4	134	41.8	110	35.5	118	110	56	2.62	3.25
Dorado zona urbana (part)	377	259	39.4	134	41.8	110	35.5	118	110	56	2.62	3.25
Espinosa barrio	1 049	880	46.7	623	49.4	208	42.3	169	152	77	3.07	3.40
Higuillar barrio	7 166	6 011	48.7	4 237	49.1	1 484	49.5	1 155	1 013	324	3.12	3.45
Dorado zona urbana (part)	3 840	3 185	47.1	2 276	48.2	762	46.2	655	576	188	3.05	3.39
San Antonio comunidad	1 989	1 673	54.0	1 112	54.2	480	55.0	316	271	80	3.24	3.58
Maguayo barrio	1 483	1 251	48.0	925	49.4	263	44.9	232	215	88	3.17	3.50
Río Lajas comunidad (part)	-	-	(X)	-	(X)	-	(X)	-	-	-	-	-
Mameyal barrio	12	11	36.4	6	50.0	5	20.0	1	1	1	3.00	3.18
Dorado zona urbana (part)	-	-	(X)	-	(X)	-	(X)	-	-	-	-	-
Río Lajas barrio	800	668	48.4	468	51.1	158	46.8	132	121	43	3.22	3.60
Río Lajas comunidad (part)	717	601	49.8	424	52.6	139	48.2	116	109	39	3.28	3.67
Fajardo Municipio	14 176	10 944	46.3	7 271	45.7	3 101	50.0	3 232	2 939	1 223	2.86	3.32
Cabezas barrio	577	411	30.9	316	28.8	71	43.7	166	157	62	2.54	3.11
Fajardo zona urbana (part)	4	1	100.0	1	100.0	-	(X)	3	3	2	2.00	5.00
Demajagua barrio	391	313	54.6	276	55.1	26	53.8	78	64	8	2.79	3.15
Fajardo barrio-pueblo	6 353	4 696	45.5	2 810	42.6	1 614	52.5	1 657	1 528	740	2.78	3.31
Fajardo zona urbana (part)	6 353	4 696	45.5	2 810	42.6	1 614	52.5	1 657	1 528	740	2.78	3.31
Florencio barrio	1 378	1 162	63.5	888	64.6	230	63.5	216	195	51	3.07	3.37
Fajardo zona urbana (part)	1 378	1 162	63.5	888	64.6	230	63.5	216	195	51	3.07	3.37
Naranjo barrio	68	58	48.3	45	53.3	12	33.3	10	10	6	3.21	3.57
Quebrada Fajardo barrio	3 414	2 820	44.6	1 965	45.2	725	44.7	594	522	182	2.96	3.30
Fajardo zona urbana (part)	3 361	2 778	45.0	1 936	45.7	715	44.8	583	511	176	2.96	3.30
Quebrada Vueltas barrio	1 108	850	42.5	556	41.7	247	46.2	258	237	100	2.92	3.42
Fajardo zona urbana (part)	120	78	33.3	44	31.8	26	30.8	42	40	24	2.28	2.86
Luis M. Cintrón comunidad	867	682	43.7	444	42.1	205	48.8	185	169	60	3.03	3.50
Río Arriba barrio	491	384	44.0	256	44.5	101	44.6	107	97	37	3.15	3.65
Sardinera barrio	396	250	31.2	159	31.4	75	30.7	146	129	37	2.32	2.98
Fajardo zona urbana (part)	396	250	31.2	159	31.4	75	30.7	146	129	37	2.32	2.98
Florida Municipio	3 962	3 348	49.9	2 387	50.2	816	51.7	614	558	232	3.12	3.44
Florida Adentro barrio	3 962	3 348	49.9	2 387	50.2	816	51.7	614	558	232	3.12	3.44
Florida zona urbana	1 828	1 546	48.1	1 086	47.6	395	52.2	282	260	116	3.09	3.40
Pajonal comunidad	233	187	49.7	132	53.0	41	46.3	46	40	13	3.27	3.69
Guánica Municipio	7 291	5 740	45.9	3 878	46.2	1 533	47.6	1 551	1 431	614	3.00	3.46
Arena barrio	28	23	43.5	15	40.0	8	50.0	5	4	2	3.00	3.35
Caño barrio	612	510	57.8	351	60.4	142	52.1	102	90	30	3.21	3.58
Carenero barrio	962	767	50.1	546	49.3	176	54.5	195	170	59	2.98	3.38
Guánica zona urbana (part)	101	81	67.9	38	65.8	36	66.7	20	20	8	3.24	3.69
María Antonia comunidad	497	394	42.1	282	41.8	86	46.5	103	92	32	2.98	3.42
Ciénaga barrio	775	620	44.0	437	44.4	148	47.3	155	141	51	3.05	3.48
Fuig comunidad	393	323	39.3	237	39.7	70	40.0	70	68	23	3.04	3.41
Guánica zona urbana (part)	2	2	100.0	2	100.0	-	(X)	-	-	-	5.00	5.00
Ensenada barrio	785	570	40.5	393	43.3	141	36.9	215	207	102	2.78	3.40
Guánica zona urbana (part)	784	569	40.4	392	43.1	141	36.9	215	207	102	2.78	3.40
Guánica barrio-pueblo	1 616	1 217	45.7	705	46.2	437	48.1	399	372	187	2.90	3.44
Guánica zona urbana (part)	1 616	1 217	45.7	705	46.2	437	48.1	399	372	187	2.90	3.44
Montalva barrio	1 079	844	36.6	609	36.3	185	39.5	235	214	94	2.92	3.37
Guánica zona urbana (part)	703	548	35.8	394	35.3	125	37.6	155	141	64	2.89	3.33
Susúa Baja barrio	1 434	1 189	48.4	822	48.1	296	51.0	245	233	89	3.17	3.54

Table 7. **Households and Families: 2000**—Con.

[For information on confidentiality protection, nonsampling error, and definitions, see text]

Puerto Rico Municipio Municipio Subdivision Place	Total households	Family households: Total: Number	Family households: Total: Percent with own children under 18 years	Family households: Married-couple family: Number	Family households: Married-couple family: Percent with own children under 18 years	Family households: Female householder, no husband present: Number	Family households: Female householder, no husband present: Percent with own children under 18 years	Nonfamily households: Total	Nonfamily households: Householder living alone: Total	Nonfamily households: Householder living alone: 65 years and over	Average size: Households	Average size: Families
Guayama Municipio	14 225	11 335	52.0	7 530	52.8	3 206	53.2	2 890	2 698	1 100	3.01	3.45
Algarrobo barrio	2 315	1 990	54.4	1 490	54.8	418	55.0	325	297	94	3.18	3.49
Corazón comunidad	866	744	55.0	522	56.7	176	51.1	122	108	39	3.38	3.70
Guayama zona urbana (part)	1 150	996	52.3	770	52.3	200	55.0	154	144	49	3.04	3.31
Caimital barrio	1 400	1 198	46.7	833	47.2	298	49.3	202	183	71	3.21	3.52
Guayama zona urbana (part)	68	57	28.1	50	26.0	4	50.0	11	11	6	2.88	3.21
Olimpo comunidad	786	656	43.8	416	43.0	196	49.0	130	118	53	3.17	3.54
Carite barrio	336	288	56.3	247	56.7	28	50.0	48	44	14	3.44	3.78
Carmen barrio	204	170	57.1	127	61.4	31	45.2	34	31	6	3.34	3.72
Guamaní barrio	506	394	48.5	292	50.0	83	49.4	112	96	24	3.02	3.50
Guayama barrio-pueblo	6 072	4 573	49.4	2 708	48.5	1 621	53.4	1 499	1 417	676	2.81	3.33
Guayama zona urbana (part)	6 072	4 573	49.4	2 708	48.5	1 621	53.4	1 499	1 417	676	2.81	3.33
Jobos barrio	2 046	1 600	53.9	1 027	56.3	474	51.7	446	419	158	3.07	3.57
Jobos comunidad	1 100	874	50.7	563	54.0	265	46.8	226	213	82	3.16	3.65
Machete barrio	800	682	68.8	489	71.4	158	64.6	118	109	22	3.14	3.43
Guayama zona urbana (part)	267	236	75.4	170	77.6	53	71.7	31	26	1	3.09	3.27
Palmas barrio	268	212	45.8	144	47.2	53	41.5	56	53	25	3.14	3.65
Pozo Hondo barrio	278	228	51.8	173	53.8	42	54.8	50	49	10	3.17	3.58
Guayanilla Municipio	7 209	6 025	49.0	4 134	50.0	1 565	49.1	1 184	1 099	510	3.19	3.55
Barrero barrio	289	247	53.4	182	56.6	58	46.6	42	38	21	3.28	3.64
Boca barrio	404	332	46.7	232	47.8	77	50.6	72	64	25	3.11	3.51
Indios comunidad (part)	329	270	45.2	182	45.6	65	52.3	59	52	17	3.11	3.51
Cedro barrio	4	4	50.0	3	66.7	1	-	-	-	-	3.50	3.50
Consejo barrio	278	234	51.7	173	54.3	46	39.1	44	42	19	3.18	3.52
Guayanilla barrio-pueblo	1 568	1 315	37.9	878	41.1	361	32.7	253	237	142	3.08	3.41
Guayanilla zona urbana (part)	1 568	1 315	37.9	878	41.1	361	32.7	253	237	142	3.08	3.41
Indios barrio	703	584	53.9	384	56.5	172	51.7	119	113	48	3.33	3.73
Indios comunidad (part)	210	181	55.8	117	56.4	54	59.3	29	27	7	3.40	3.71
Jagua Pasto barrio	45	36	50.0	31	48.4	3	33.3	9	9	4	3.60	4.19
Jaguas barrio	367	320	60.0	224	61.6	84	57.1	47	44	11	3.48	3.79
Llano barrio	281	217	50.2	160	53.8	46	39.1	64	61	27	2.99	3.53
Macaná barrio	473	403	46.4	293	45.7	89	50.6	70	62	25	3.06	3.35
Magas barrio	1 059	926	58.9	623	55.5	264	66.7	133	120	47	3.27	3.52
Guayanilla zona urbana (part)	85	79	39.2	54	40.7	23	39.1	6	5	4	3.27	3.39
Magas Arriba comunidad	321	278	48.6	197	48.2	67	52.2	43	40	20	3.31	3.62
Pasto barrio	105	84	51.2	63	50.8	16	62.5	21	19	10	3.43	3.94
Playa barrio	432	329	52.3	193	48.2	113	59.3	103	96	37	3.05	3.58
Quebrada Honda barrio	136	107	52.3	77	50.6	17	70.6	29	25	12	3.28	3.78
Quebradas barrio	802	674	45.4	471	48.2	169	42.6	128	121	53	3.25	3.63
Rufina barrio	70	59	50.8	35	51.4	17	58.8	11	11	4	3.00	3.34
Sierra Baja barrio	193	154	44.8	112	44.6	32	56.3	39	37	25	2.98	3.44
Guaynabo Municipio	34 068	26 837	47.0	18 720	46.8	6 880	49.8	7 231	6 518	2 335	2.85	3.27
Camarones barrio	2 117	1 680	43.9	1 080	43.7	480	49.0	437	414	157	2.87	3.31
Guaynabo zona urbana (part)	1 610	1 262	42.7	790	42.5	386	46.9	348	329	124	2.85	3.30
Frailes barrio	11 424	9 235	48.0	6 368	46.0	2 511	54.4	2 189	1 935	580	2.85	3.21
Guaynabo zona urbana (part)	11 424	9 235	48.0	6 368	46.0	2 511	54.4	2 189	1 935	580	2.85	3.21
Guaraguao barrio	1 285	1 120	50.6	806	51.4	259	50.6	165	144	60	3.21	3.47
Guaynabo barrio-pueblo	1 089	806	52.1	473	49.5	296	58.4	283	256	90	2.71	3.23
Guaynabo zona urbana (part)	1 089	806	52.1	473	49.5	296	58.4	283	256	90	2.71	3.23
Hato Nuevo barrio	1 041	862	44.0	629	46.3	175	40.0	179	164	70	2.95	3.30
Mamey barrio	961	820	49.3	605	49.6	173	50.9	141	127	37	3.26	3.57
Pueblo Viejo barrio	9 441	6 636	39.0	4 489	39.0	1 797	40.8	2 805	2 541	1 011	2.58	3.14
Guaynabo zona urbana (part)	9 441	6 636	39.0	4 489	39.0	1 797	40.8	2 805	2 541	1 011	2.58	3.14
Río barrio	909	743	42.3	507	44.2	204	41.2	166	150	65	3.08	3.48
Santa Rosa barrio	5 378	4 599	56.4	3 515	57.6	918	55.3	779	708	245	3.12	3.43
Guaynabo zona urbana (part)	3 718	3 215	60.7	2 562	61.9	563	58.3	503	451	154	3.15	3.44
Sonadora barrio	423	336	50.0	248	48.8	67	58.2	87	79	20	3.09	3.55
Gurabo Municipio	11 741	9 882	50.6	7 237	52.3	2 166	48.8	1 859	1 686	611	3.11	3.44
Celada barrio	740	615	45.4	467	46.0	119	50.4	125	112	39	3.09	3.44
Celada comunidad (part)	141	117	37.6	81	38.3	31	38.7	24	20	7	3.21	3.56
Gurabo barrio-pueblo	766	492	43.9	255	45.1	191	45.0	274	249	117	2.47	3.19
Gurabo zona urbana (part)	766	492	43.9	255	45.1	191	45.0	274	249	117	2.47	3.19
Hato Nuevo barrio	2 311	1 994	52.1	1 469	53.4	427	51.8	317	280	82	3.19	3.47
Celada comunidad (part)	1 241	1 082	54.1	819	54.7	215	54.4	159	133	39	3.21	3.46
Gurabo zona urbana (part)	-	-	(X)	-	(X)	-	(X)	-	-	-	-	-
Jaguar barrio	268	225	39.6	180	41.7	30	30.0	43	42	20	3.02	3.37
Gurabo zona urbana (part)	-	-	(X)	-	(X)	-	(X)	-	-	-	-	-
Jaguas barrio	644	556	44.2	437	47.6	94	33.0	88	85	33	3.18	3.48
Mamey barrio	1 384	1 179	52.0	886	54.2	247	44.9	205	193	65	3.04	3.34
Gurabo zona urbana (part)	404	354	46.3	251	49.4	93	40.9	50	47	15	3.18	3.43
Masa barrio	511	431	44.5	337	48.1	57	36.8	80	72	37	3.10	3.42
Navarro barrio	1 562	1 338	51.9	1 046	52.5	230	53.0	224	200	76	3.18	3.48
Quebrada Infierno barrio	220	186	44.6	137	49.6	33	33.3	34	31	9	3.07	3.39
Rincón barrio	3 335	2 866	53.9	2 023	55.8	738	52.0	469	422	133	3.18	3.48
Gurabo zona urbana (part)	1 854	1 556	49.9	999	51.9	492	49.8	298	270	91	3.10	3.45
Hatillo Municipio	12 685	10 662	49.6	7 865	50.7	2 336	50.0	2 023	1 897	793	3.06	3.41
Aibonito barrio	870	717	45.2	560	48.4	129	36.4	153	147	69	3.11	3.51
Bayaney barrio	1 049	898	52.0	697	53.5	166	51.2	151	136	65	3.22	3.55
Rafael Capó comunidad (part)	-	-	(X)	-	(X)	-	(X)	-	-	-	-	-
Buena Vista barrio	754	621	46.9	462	46.3	137	51.8	133	125	44	3.02	3.39
Rafael González comunidad (part)	394	323	48.6	223	46.2	88	56.8	71	66	19	3.08	3.45
Campo Alegre barrio	1 602	1 338	46.2	984	46.8	303	46.9	264	251	99	3.00	3.36
Rafael Capó comunidad (part)	619	514	44.6	367	47.1	127	40.9	105	99	35	3.01	3.37
Rafael González comunidad (part)	348	295	43.1	211	41.7	76	47.4	53	48	23	2.96	3.26
Capáez barrio	1 373	1 177	50.2	885	51.4	237	51.1	196	185	71	3.11	3.40
Hatillo zona urbana (part)	-	-	(X)	-	(X)	-	(X)	-	-	-	-	-
Carrizales barrio	2 212	1 889	53.2	1 404	53.6	403	55.8	323	305	131	3.08	3.39
Carrizales comunidad	809	680	51.3	487	53.6	158	48.7	129	122	52	3.16	3.52
Corcovado barrio	1 294	1 112	50.0	875	52.7	187	41.2	182	168	64	3.14	3.45
Corcovado comunidad	492	421	44.4	313	46.0	90	41.1	71	67	31	3.10	3.42
Rafael González comunidad (part)	33	19	31.6	14	35.7	3	-	14	13	8	2.52	3.53

Table 7. **Households and Families: 2000**—Con.

[For information on confidentiality protection, nonsampling error, and definitions, see text]

Puerto Rico Municipio Municipio Subdivision Place	Total households	Family households: Total: Number	Family households: Total: Percent with own children under 18 years	Family households: Married-couple family: Number	Family households: Married-couple family: Percent with own children under 18 years	Family households: Female householder, no husband present: Number	Family households: Female householder, no husband present: Percent with own children under 18 years	Nonfamily households: Total	Nonfamily households: Householder living alone: Total	Nonfamily households: Householder living alone: 65 years and over	Average size: Households	Average size: Families
Hatillo Municipio—Con.												
Hatillo barrio	1 397	1 178	52.0	790	51.9	322	55.6	219	202	84	3.01	3.33
Hatillo zona urbana (part)	858	713	46.3	482	48.3	192	45.8	145	133	53	2.99	3.34
Hatillo barrio-pueblo	944	736	47.6	426	47.2	274	51.5	208	195	85	2.91	3.39
Hatillo zona urbana (part)	944	736	47.6	426	47.2	274	51.5	208	195	85	2.91	3.39
Naranjito barrio	1 190	996	47.8	782	49.5	178	44.9	194	183	81	3.01	3.36
Hormigueros Municipio	5 820	4 679	41.1	3 387	42.6	1 086	39.0	1 141	1 036	433	2.82	3.21
Benavente barrio	88	77	59.7	67	58.2	10	70.0	11	9	3	3.09	3.36
Guanajibo barrio	2 278	1 818	35.7	1 332	36.3	404	35.1	460	411	181	2.76	3.13
Hormigueros zona urbana (part)	2 120	1 684	33.0	1 216	33.1	390	33.8	436	391	173	2.74	3.11
Hormigueros barrio	1 080	895	39.8	597	42.2	252	37.3	185	170	66	2.88	3.22
Hormigueros zona urbana (part)	826	681	41.0	444	43.5	200	38.0	145	133	51	2.88	3.23
Hormigueros barrio-pueblo	392	285	43.9	196	49.5	69	34.8	107	97	52	2.58	3.12
Hormigueros zona urbana (part)	392	285	43.9	196	49.5	69	34.8	107	97	52	2.58	3.12
Jaguitas barrio	554	449	48.1	338	49.4	93	45.2	105	99	54	2.99	3.41
Hormigueros zona urbana (part)	212	174	43.1	135	43.7	34	44.1	38	36	19	2.80	3.17
Lavadero barrio	1 428	1 155	45.9	857	47.1	258	44.6	273	250	77	2.87	3.25
Hormigueros zona urbana (part)	875	691	47.5	504	50.0	164	42.7	184	168	54	2.85	3.30
Humacao Municipio	19 293	15 694	46.6	10 640	47.5	4 247	46.4	3 599	3 272	1 386	3.03	3.42
Antón Ruíz barrio	1 194	990	47.7	679	47.7	252	48.8	204	188	79	3.16	3.53
Antón Ruíz comunidad	569	462	47.4	306	51.0	130	40.0	107	96	40	3.10	3.49
Bajandas comunidad (part)	272	242	38.8	166	34.3	58	50.0	30	30	11	3.24	3.46
Punta Santiago comunidad (part)	-	-	(X)	-	(X)	-	(X)	-	-	-	-	-
Buena Vista barrio	1 191	970	45.6	645	49.0	260	40.4	221	199	76	3.12	3.52
Humacao zona urbana (part)	-	-	(X)	-	(X)	-	(X)	-	-	-	-	-
Candelero Abajo barrio	1 084	921	46.1	684	45.5	195	49.7	163	142	30	3.10	3.39
Candelero Arriba barrio	1 168	988	46.7	733	48.6	209	43.1	180	169	66	3.21	3.57
Candelero Arriba comunidad	437	359	43.7	263	45.6	77	44.2	78	75	32	3.08	3.47
Cataño barrio	799	663	60.2	420	60.0	221	62.0	136	129	47	3.12	3.49
Humacao zona urbana (part)	285	212	63.7	92	56.5	116	69.8	73	71	23	3.07	3.70
Collores barrio	840	724	45.4	567	46.6	137	41.6	116	109	26	3.06	3.36
Humacao barrio-pueblo	1 707	1 284	39.3	730	38.6	475	42.3	423	396	211	2.72	3.21
Humacao zona urbana (part)	1 707	1 284	39.3	730	38.6	475	42.3	423	396	211	2.72	3.21
Mabú barrio	2 966	2 267	45.4	1 514	46.7	613	43.9	699	663	369	2.87	3.38
Humacao zona urbana (part)	2 142	1 567	45.1	1 028	46.4	446	43.7	575	550	318	2.75	3.32
La Fermina comunidad (part)	605	521	45.3	362	46.1	128	44.5	84	79	40	3.26	3.57
Mambiche barrio	662	551	49.0	401	53.1	123	41.5	111	98	42	3.10	3.47
Mariana barrio	1 003	864	46.1	642	47.7	182	41.2	139	133	62	3.23	3.55
Punta Santiago barrio	1 793	1 488	47.6	929	45.1	471	54.6	305	270	100	3.08	3.43
Punta Santiago comunidad (part)	1 793	1 488	47.6	929	45.1	471	54.6	305	270	100	3.08	3.43
Río Abajo barrio	2 310	1 971	49.5	1 354	51.0	531	47.1	339	300	100	3.09	3.39
Bajandas comunidad (part)	178	143	37.1	99	39.4	40	32.5	35	32	14	3.02	3.45
Humacao zona urbana (part)	1 622	1 401	49.5	935	52.9	398	43.2	221	202	74	3.14	3.42
Punta Santiago comunidad (part)	103	87	43.7	67	41.8	14	50.0	16	13	1	2.71	2.94
Tejas barrio	2 576	2 013	44.3	1 342	45.5	578	45.0	563	476	178	3.00	3.40
Humacao zona urbana (part)	1 360	1 000	38.3	671	39.0	284	38.4	360	288	112	2.96	3.39
Isabela Municipio	14 970	12 163	47.5	8 715	49.2	2 817	45.4	2 807	2 612	1 132	2.96	3.35
Arenales Altos barrio	1 190	1 001	53.0	747	55.0	199	47.2	189	176	66	3.09	3.44
Arenales Bajos barrio	1 072	900	49.0	672	50.7	193	45.1	172	163	74	3.06	3.40
Mora comunidad (part)	64	54	53.7	42	52.4	10	60.0	10	10	2	3.08	3.46
Bajura barrio	195	139	36.0	100	35.0	32	43.8	56	47	10	2.57	3.09
Isabela zona urbana (part)	1	1	100.0	1	100.0	-	(X)	-	-	-	3.00	3.00
Bejucos barrio	1 052	848	48.7	589	52.3	217	43.3	204	187	69	2.90	3.32
Isabela zona urbana (part)	172	143	42.7	95	52.6	35	25.7	29	29	9	3.01	3.39
Coto barrio	1 255	1 027	47.8	775	48.9	192	46.9	228	211	83	3.01	3.39
Galateo Alto barrio	406	332	52.1	251	57.0	66	39.4	74	72	32	3.13	3.55
Galateo Bajo barrio	591	497	51.3	364	53.0	105	44.8	94	89	35	2.97	3.29
Guayabos barrio	460	383	48.6	273	49.8	84	50.0	77	71	29	3.06	3.40
Isabela zona urbana (part)	207	163	43.6	101	48.5	41	39.0	44	43	16	2.92	3.37
Guerrero barrio	1 299	1 069	44.5	763	45.7	247	43.7	230	213	92	2.93	3.30
Mora comunidad (part)	544	440	42.3	306	42.2	104	47.1	104	97	40	2.96	3.37
Isabela barrio-pueblo	3 221	2 521	43.4	1 643	44.2	748	44.5	700	657	322	2.85	3.31
Isabela zona urbana (part)	3 199	2 504	43.3	1 633	44.3	744	44.4	695	654	320	2.86	3.32
Jobos barrio	1 208	975	46.3	716	48.5	197	42.6	233	213	97	2.91	3.30
Llanadas barrio	919	753	47.1	545	48.6	156	46.2	166	152	76	3.00	3.36
Mora barrio	1 442	1 169	48.6	848	51.1	282	44.7	273	258	94	2.93	3.35
Isabela zona urbana (part)	873	696	48.9	486	51.6	185	45.4	177	167	59	2.92	3.36
Planas barrio	660	549	53.9	429	52.2	99	62.6	111	103	53	3.08	3.46
Jayuya Municipio	5 083	4 240	57.6	3 091	59.6	909	55.3	843	795	329	3.35	3.76
Coabey barrio	599	518	66.0	330	63.0	147	72.1	81	76	39	3.45	3.75
Collores barrio	459	394	55.1	300	57.0	73	50.7	65	58	27	3.26	3.57
Jauca barrio	52	45	60.0	35	65.7	9	44.4	7	5	4	4.06	4.44
Jayuya barrio-pueblo	565	393	54.2	250	52.8	119	59.7	172	163	88	2.88	3.62
Jayuya zona urbana (part)	565	393	54.2	250	52.8	119	59.7	172	163	88	2.88	3.62
Jayuya Abajo barrio	904	777	58.9	575	62.8	170	53.5	127	123	35	3.40	3.75
Jayuya zona urbana (part)	333	281	51.2	188	55.9	80	46.3	52	51	19	3.35	3.73
Mameyes Arriba barrio	620	534	59.4	424	62.7	76	51.3	86	81	25	3.64	4.02
Pica barrio	50	46	56.5	38	63.2	6	16.7	4	3	1	3.90	4.11
Río Grande barrio	278	228	58.8	165	63.0	51	49.0	50	50	22	3.27	3.73
Saliente barrio	200	162	52.5	125	55.2	26	50.0	38	38	17	3.23	3.72
Veguitas barrio	1 165	982	55.5	724	58.1	204	51.0	183	169	60	3.40	3.78
Jayuya zona urbana (part)	225	177	48.6	118	48.3	50	50.0	48	45	16	3.03	3.53
Zamas barrio	191	161	49.1	125	51.2	28	42.9	30	29	11	3.18	3.55
Juana Díaz Municipio	14 954	12 570	52.6	8 691	55.7	3 175	48.0	2 384	2 198	934	3.33	3.71
Amuelas barrio	1 196	1 034	56.3	785	59.1	198	50.0	162	149	37	3.33	3.64
Juana Díaz zona urbana (part)	26	21	61.9	12	66.7	7	57.1	5	4	-	3.46	3.90
Callabo barrio	644	569	55.4	424	59.0	121	45.5	75	67	24	3.43	3.68
Capitanejo barrio	1 652	1 332	48.6	827	51.9	408	48.8	320	297	114	3.23	3.69
Potala Pastillo comunidad	1 206	963	46.3	597	48.9	292	47.6	243	228	86	3.17	3.65
Cintrona barrio	559	459	50.5	329	54.7	111	41.4	100	95	37	3.33	3.79

Table 7. **Households and Families: 2000**—Con.

[For information on confidentiality protection, nonsampling error, and definitions, see text]

Puerto Rico Municipio Municipio Subdivision Place	Total households	Family households: Total: Number	Family households: Total: Percent with own children under 18 years	Family households: Married-couple family: Number	Family households: Married-couple family: Percent with own children under 18 years	Family households: Female householder, no husband present: Number	Family households: Female householder, no husband present: Percent with own children under 18 years	Nonfamily households: Total	Nonfamily households: Householder living alone: Total	Nonfamily households: Householder living alone: 65 years and over	Average size: Households	Average size: Families
Juana Díaz Municipio—Con.												
Collores barrio	627	533	51.6	369	56.1	131	46.6	94	85	40	3.44	3.80
Emajagual barrio	1	1	100.0	1	100.0	-	(X)	-	-	-	3.00	3.00
Guayabal barrio	1 641	1 376	49.9	950	53.1	335	43.0	265	243	100	3.52	3.92
Guayabal comunidad	711	588	43.9	399	48.9	153	33.3	123	115	55	3.34	3.77
Jacaguas barrio	1 325	1 124	54.0	819	56.8	242	47.1	201	177	73	3.37	3.71
Luis Lloréns Torres comunidad	982	826	56.8	576	60.2	199	48.2	156	137	60	3.37	3.74
Juana Díaz barrio-pueblo	1 585	1 217	40.6	703	38.7	442	46.6	368	348	224	2.87	3.38
Juana Díaz zona urbana (part)	1 585	1 217	40.6	703	38.7	442	46.6	368	348	224	2.87	3.38
Lomas barrio	411	342	45.3	217	47.5	102	39.2	69	66	24	3.30	3.69
Juana Díaz zona urbana (part)	375	320	44.7	202	46.5	97	39.2	55	52	18	3.38	3.72
Río Cañas Abajo barrio	688	580	46.4	412	51.7	120	34.2	108	93	46	3.38	3.74
Río Cañas Abajo comunidad	348	291	42.6	194	51.0	71	29.6	57	52	26	3.41	3.81
Río Cañas Arriba barrio	637	549	69.0	404	71.5	114	64.9	88	82	23	3.66	4.03
Sabana Llana barrio	2 314	2 007	59.4	1 424	61.4	481	56.5	307	288	116	3.44	3.74
Aguilita comunidad	1 399	1 222	61.4	884	63.0	279	58.8	177	166	72	3.52	3.81
Capitanejo comunidad (part)	799	693	56.7	479	58.5	180	55.0	106	98	33	3.28	3.56
Tijeras barrio	1 674	1 447	53.6	1 027	57.7	370	46.8	227	208	76	3.33	3.64
Juana Díaz zona urbana (part)	1 071	903	44.2	605	48.8	259	37.8	168	153	62	3.29	3.65
Juncos Municipio	11 933	9 909	49.5	6 937	49.7	2 451	51.5	2 024	1 859	729	3.02	3.37
Caimito barrio	777	659	44.5	467	47.1	150	42.7	118	114	44	3.03	3.34
El Mangó comunidad (part)	551	467	46.9	323	48.3	115	47.8	84	81	35	3.00	3.29
Ceiba Norte barrio	2 535	2 201	50.9	1 584	51.3	503	52.5	334	301	102	3.14	3.41
Juncos zona urbana (part)	1 147	1 004	52.8	702	54.3	260	49.2	143	124	43	3.09	3.33
Ceiba Sur barrio	1 534	1 273	49.9	912	48.9	295	54.2	261	237	86	3.00	3.32
Juncos zona urbana (part)	100	75	30.7	48	35.4	24	25.0	25	22	12	2.62	3.11
Gurabo Abajo barrio	1 129	959	48.6	675	50.7	234	47.4	170	159	60	3.30	3.65
Gurabo Arriba barrio	190	160	38.8	122	40.2	25	36.0	30	28	19	3.10	3.45
El Mangó comunidad (part)	6	6	16.7	3	-	3	33.3	-	-	-	3.83	3.67
Juncos barrio-pueblo	1 098	722	38.0	407	34.9	269	45.4	376	353	173	2.40	3.05
Juncos zona urbana (part)	1 098	722	38.0	407	34.9	269	45.4	376	353	173	2.40	3.05
Lirios barrio	1 805	1 498	56.9	1 001	56.9	427	59.7	307	285	119	3.05	3.40
Juncos zona urbana (part)	492	399	69.4	215	73.5	171	66.1	93	86	36	3.06	3.47
Mamey barrio	1 216	1 045	52.3	716	50.3	275	57.8	171	147	41	3.04	3.29
Juncos zona urbana (part)	339	284	47.9	152	38.2	118	58.5	55	49	21	3.03	3.31
Valenciano Abajo barrio	1 235	1 049	48.5	800	48.4	203	48.3	186	171	60	3.06	3.37
Valenciano Arriba barrio	414	343	42.9	253	47.8	70	30.0	71	64	25	3.02	3.38
Lajas Municipio	9 007	7 187	43.4	5 050	43.9	1 722	44.1	1 820	1 652	699	2.91	3.33
Candelaria barrio	1 240	1 005	54.5	665	51.1	287	63.4	235	209	87	2.97	3.36
Lajas zona urbana (part)	347	312	77.2	160	75.0	139	81.3	35	30	11	3.27	3.46
Palmarejo comunidad (part)	90	68	39.7	37	35.1	25	40.0	22	20	9	2.81	3.34
Costa barrio	563	490	40.6	337	42.7	126	37.3	73	63	20	3.07	3.31
Lajas barrio	850	650	38.5	432	40.0	179	36.9	200	182	87	2.74	3.22
Lajas zona urbana (part)	353	248	31.5	173	34.7	60	25.0	105	99	56	2.45	3.01
Lajas barrio-pueblo	295	195	48.7	107	48.6	83	48.2	100	93	50	2.61	3.33
Lajas zona urbana (part)	295	195	48.7	107	48.6	83	48.2	100	93	50	2.61	3.33
Lajas Arriba barrio	894	727	45.3	525	45.9	162	47.5	167	155	70	3.05	3.47
Llanos barrio	227	187	37.4	144	41.0	31	29.0	40	36	11	2.94	3.29
Palmarejo barrio	1 426	1 112	43.0	792	43.9	253	40.7	314	289	116	2.89	3.35
Palmarejo comunidad (part)	329	255	36.1	165	37.6	74	32.4	74	69	33	2.78	3.25
Parguera barrio	762	588	37.6	431	38.3	121	36.4	174	157	52	2.72	3.17
La Parguera comunidad	424	337	35.3	231	36.8	82	31.7	87	81	29	2.69	3.09
París barrio	317	249	45.4	188	44.7	45	51.1	68	62	41	2.77	3.18
Plata barrio	822	698	46.8	513	45.8	145	51.0	124	106	34	3.23	3.55
Sabana Yeguas barrio	1 111	879	36.5	637	38.9	197	33.5	232	213	94	2.85	3.28
Lajas zona urbana (part)	787	638	34.5	473	37.6	138	28.3	149	135	70	2.87	3.25
Santa Rosa barrio	500	407	41.8	279	46.6	93	31.2	93	87	37	2.91	3.25
Lares Municipio	10 974	9 155	51.0	6 848	52.8	1 869	47.2	1 819	1 702	860	3.12	3.49
Bartolo barrio	666	515	45.4	405	47.2	80	40.0	151	143	83	3.05	3.60
Buenos Aires barrio	943	815	53.5	623	55.4	153	53.6	128	115	55	3.24	3.56
Lares zona urbana (part)	38	30	53.3	21	57.1	6	50.0	8	6	2	3.24	3.73
Callejones barrio	1 413	1 208	49.0	979	51.8	184	37.5	205	193	83	3.09	3.42
Espino barrio	596	513	48.3	380	52.6	102	37.3	83	75	35	3.22	3.51
Lares barrio	1 254	1 041	47.5	802	49.6	193	40.9	213	202	92	3.01	3.39
Lares zona urbana (part)	148	120	46.7	84	51.2	29	37.9	28	28	12	2.99	3.42
Lares barrio-pueblo	1 290	981	49.7	595	47.4	341	55.1	309	293	156	2.78	3.28
Lares zona urbana (part)	1 290	981	49.7	595	47.4	341	55.1	309	293	156	2.78	3.28
La Torre barrio	540	450	54.7	345	56.2	71	54.9	90	86	43	3.19	3.57
Lares zona urbana (part)	23	19	31.6	13	38.5	4	25.0	4	4	4	2.91	3.16
Mirasol barrio	433	387	50.6	294	56.5	59	33.9	46	40	23	3.43	3.64
Pezuela barrio	77	73	49.3	61	55.7	9	11.1	4	4	1	3.44	3.56
Piletas barrio	1 690	1 459	52.8	1 137	55.0	269	45.7	231	208	115	3.33	3.65
Pueblo barrio	1 896	1 564	54.1	1 106	55.2	387	51.9	332	316	163	3.07	3.46
Lares zona urbana (part)	903	748	50.3	520	52.5	197	44.7	155	149	75	3.03	3.41
Río Prieto barrio	176	149	53.7	121	54.5	21	52.4	27	27	11	3.18	3.56
Las Marías Municipio	3 564	2 916	50.1	2 155	50.3	620	51.9	648	614	258	3.09	3.50
Alto Sano barrio	52	40	42.5	32	40.6	4	25.0	12	12	3	2.79	3.25
Anones barrio	470	384	49.5	287	49.8	79	48.1	86	82	40	3.01	3.40
Bucarabones barrio	176	148	57.4	111	56.8	29	65.5	28	24	9	3.40	3.79
Buena Vista barrio	239	184	47.8	146	49.3	27	40.7	55	49	20	2.96	3.47
Cerrote barrio	189	154	48.7	116	50.0	31	48.4	35	33	13	3.24	3.69
Chamorro barrio	74	60	51.7	40	60.0	17	41.2	14	14	8	2.97	3.43
Espino barrio	56	45	57.8	34	52.9	7	85.7	11	10	5	3.27	3.78
Furnias barrio	472	401	51.1	309	51.1	73	56.2	71	69	28	3.19	3.53
Las Marías barrio-pueblo	155	111	45.0	78	44.9	28	46.4	44	42	23	2.56	3.15
Las Marías zona urbana (part)	133	92	44.6	64	43.8	25	44.0	41	40	23	2.50	3.14
Maravilla Este barrio	320	243	51.0	180	49.4	53	56.6	77	74	32	2.95	3.52
Las Marías zona urbana (part)	125	93	54.8	69	49.3	24	70.8	32	32	18	2.90	3.54
Maravilla Norte barrio	202	179	36.9	134	38.8	39	33.3	23	22	8	3.23	3.49
Maravilla Sur barrio	591	516	55.4	350	54.3	147	61.2	75	72	32	3.20	3.47
Las Marías zona urbana (part)	96	80	45.0	56	53.6	24	25.0	16	15	4	3.05	3.45

Table 7. **Households and Families: 2000**—Con.

[For information on confidentiality protection, nonsampling error, and definitions, see text]

Puerto Rico Municipio Municipio Subdivision Place	Total households	Family households: Total: Number	Family households: Total: Percent with own children under 18 years	Family households: Married-couple family: Number	Family households: Married-couple family: Percent with own children under 18 years	Family households: Female householder, no husband present: Number	Family households: Female householder, no husband present: Percent with own children under 18 years	Nonfamily households: Total	Nonfamily households: Householder living alone: Total	Nonfamily households: Householder living alone: 65 years and over	Average size: Households	Average size: Families
Las Marías Municipio—Con.												
Naranjales barrio	154	132	46.2	92	50.0	31	38.7	22	21	6	3.15	3.45
Palma Escrita barrio	227	175	45.7	134	47.8	32	40.6	52	48	13	3.05	3.57
Purísima Concepción barrio	49	37	62.2	30	66.7	5	40.0	12	12	6	2.94	3.51
Río Cañas barrio	138	107	50.5	82	47.6	18	61.1	31	30	12	2.99	3.51
Las Piedras Municipio	11 145	9 371	50.2	6 817	50.8	2 125	52.2	1 774	1 641	615	3.08	3.42
Boquerón barrio	626	534	45.1	395	45.3	111	50.5	92	83	28	3.04	3.32
Boquerón comunidad	394	341	39.0	245	40.4	74	43.2	53	51	20	3.09	3.38
Ceiba barrio	520	424	46.0	310	44.2	79	59.5	96	88	33	2.99	3.36
Collores barrio	1 544	1 283	45.8	972	46.9	257	44.0	261	241	103	3.01	3.35
La Fermina comunidad (part)	409	337	45.7	239	46.0	78	46.2	72	66	32	2.95	3.29
Las Piedras zona urbana (part)	4	3	66.7	3	66.7	-	(X)	1	1	1	3.25	4.00
El Río barrio	1 493	1 287	49.8	983	52.4	244	45.5	206	197	78	3.27	3.58
Pueblito del Río comunidad	459	400	45.3	283	47.3	95	45.3	59	56	28	3.23	3.49
Las Piedras barrio-pueblo	712	494	47.6	255	47.5	203	50.7	218	203	96	2.68	3.35
Las Piedras zona urbana (part)	712	494	47.6	255	47.5	203	50.7	218	203	96	2.68	3.35
Montones barrio	2 010	1 709	51.3	1 281	51.4	351	54.4	301	283	94	3.03	3.34
Quebrada Arenas barrio	1 376	1 195	55.6	859	57.3	295	54.2	181	170	61	3.19	3.46
Las Piedras zona urbana (part)	389	339	57.5	240	60.4	91	53.8	50	44	21	3.21	3.47
Tejas barrio	2 864	2 445	51.8	1 762	51.4	585	56.2	419	376	122	3.14	3.44
Las Piedras zona urbana (part)	1 014	864	56.3	565	55.6	271	58.7	150	132	46	3.14	3.44
Loíza Municipio	9 597	8 190	56.4	5 073	57.8	2 675	56.7	1 407	1 280	422	3.38	3.72
Canóvanas barrio	2 286	2 066	61.0	1 487	61.9	498	61.4	220	192	35	3.35	3.54
Loíza barrio-pueblo	1 219	1 038	54.9	470	57.0	493	57.0	181	170	75	3.38	3.72
Loíza zona urbana	1 219	1 038	54.9	470	57.0	493	57.0	181	170	75	3.38	3.72
Medianía Alta barrio	2 763	2 320	55.0	1 430	56.7	763	54.4	443	402	143	3.43	3.81
Vieques comunidad	1 235	1 041	54.1	632	56.3	352	52.6	194	176	60	3.50	3.89
Medianía Baja barrio	2 644	2 221	54.9	1 378	55.6	726	55.6	423	387	134	3.35	3.72
Suárez comunidad	656	550	47.3	338	52.4	178	41.0	106	100	40	3.39	3.79
Torrecilla Alta barrio	-	-	(X)	-	(X)	-	(X)	-	-	-	-	-
Torrecilla Baja barrio	685	545	53.0	308	53.2	195	57.4	140	129	35	3.39	3.93
Luquillo Municipio	6 573	5 243	46.3	3 619	46.8	1 331	47.3	1 330	1 199	429	3.00	3.41
Juan Martín barrio	330	267	39.7	185	47.0	62	24.2	63	59	28	2.93	3.31
Luquillo barrio-pueblo	535	353	39.1	187	44.4	143	36.4	182	162	66	2.52	3.17
Luquillo zona urbana (part)	535	353	39.1	187	44.4	143	36.4	182	162	66	2.52	3.17
Mameyes I barrio	780	605	39.3	424	38.7	144	42.4	175	160	58	3.03	3.53
Playa Fortuna comunidad (part)	546	413	36.8	275	36.7	113	38.1	133	122	43	2.95	3.48
Mata de Plátano barrio	2 760	2 233	46.2	1 572	45.4	560	50.0	527	468	158	2.99	3.38
Luquillo zona urbana (part)	1 635	1 372	46.9	935	46.3	377	50.1	263	232	77	3.03	3.34
Playa Fortuna comunidad (part)	139	98	34.7	63	36.5	32	31.3	41	36	13	2.83	3.41
Pitahaya barrio	1 421	1 160	50.4	806	50.6	281	52.0	261	236	81	3.17	3.54
Luquillo zona urbana (part)	173	154	73.4	72	68.1	79	78.5	19	19	6	3.78	4.02
Ramos comunidad	665	532	43.6	370	45.1	118	40.7	133	120	39	3.01	3.39
Sabana barrio	747	625	52.8	445	53.7	141	53.2	122	114	38	3.05	3.38
Luquillo zona urbana (part)	304	273	58.6	173	59.5	81	60.5	31	28	4	3.26	3.42
Manatí Municipio	15 266	12 322	48.3	8 349	48.3	3 334	51.2	2 944	2 729	1 121	2.97	3.37
Bajura Adentro barrio	760	632	49.5	449	50.8	142	49.3	128	114	41	3.13	3.51
Bajura Afuera barrio	252	206	58.7	140	62.1	55	52.7	46	41	13	2.92	3.29
Manatí zona urbana (part)	122	100	67.0	68	72.1	26	53.8	22	21	4	2.97	3.35
Coto Norte barrio	3 741	3 138	53.7	2 047	51.9	954	59.6	603	570	203	3.01	3.35
Coto Norte comunidad (part)	323	256	38.7	160	38.1	83	41.0	67	65	24	2.89	3.31
Manatí zona urbana (part)	1 426	1 201	50.9	786	48.6	370	58.4	225	215	80	3.01	3.34
Coto Sur barrio	2 959	2 459	48.2	1 668	48.0	674	51.0	500	461	168	3.06	3.41
Manatí zona urbana (part)	1 451	1 178	41.3	750	38.8	364	47.8	273	256	110	2.99	3.39
Manatí barrio-pueblo	2 703	1 909	41.1	1 110	39.4	675	46.1	794	751	412	2.64	3.24
Manatí zona urbana (part)	2 703	1 909	41.1	1 110	39.4	675	46.1	794	751	412	2.64	3.24
Río Arriba Poniente barrio	581	470	44.9	358	47.8	87	39.1	111	102	47	3.04	3.46
Río Arriba Saliente barrio	1 018	826	46.1	642	46.3	143	47.6	192	175	70	3.05	3.47
Tierras Nuevas Poniente barrio	1 291	1 084	43.3	765	46.3	266	37.6	207	195	74	3.14	3.50
La Luisa comunidad	902	755	41.9	531	44.1	194	38.1	147	139	52	3.15	3.53
Tierras Nuevas Saliente barrio	1 961	1 598	50.1	1 170	51.0	338	53.8	363	320	93	2.95	3.32
Manatí zona urbana (part)	-	-	(X)	-	(X)	-	(X)	-	-	-	-	-
Tierras Nuevas Poniente comunidad	783	642	52.8	459	53.4	142	58.5	141	125	40	3.02	3.38
Maricao Municipio	2 013	1 642	53.0	1 182	55.6	366	47.8	371	350	156	3.20	3.64
Bucarabones barrio	22	16	31.3	16	31.3	-	(X)	6	6	-	2.27	2.75
Indiera Alta barrio	391	327	55.4	251	58.6	50	50.0	64	61	30	3.52	3.96
Indiera Baja barrio	225	193	60.6	140	62.9	41	56.1	32	30	14	3.48	3.85
Indiera Fría barrio	137	116	58.6	89	56.2	23	73.9	21	20	9	3.28	3.66
Maricao barrio-pueblo	329	239	41.8	128	46.1	95	37.9	90	87	42	2.69	3.26
Maricao zona urbana (part)	329	239	41.8	128	46.1	95	37.9	90	87	42	2.69	3.26
Maricao Afuera barrio	559	458	48.5	340	51.2	97	40.2	101	93	45	3.11	3.53
Maricao zona urbana (part)	87	59	44.1	41	51.2	15	26.7	28	26	12	2.67	3.42
Montoso barrio	350	293	60.4	218	61.5	60	58.3	57	53	16	3.30	3.69
Maunabo Municipio	3 994	3 289	47.9	2 193	49.1	885	47.6	705	656	294	3.19	3.58
Calzada barrio	378	304	47.0	203	50.2	84	40.5	74	68	32	3.34	3.83
Emajagua barrio	1 409	1 196	49.3	842	50.5	283	50.9	213	196	84	3.20	3.53
Emajagua comunidad	949	813	51.5	577	52.3	191	54.5	136	122	53	3.27	3.58
Maunabo zona urbana (part)	142	113	35.4	81	38.3	28	32.1	29	28	12	2.77	3.19
Lizas barrio	267	212	42.9	139	48.2	55	30.9	55	55	23	3.12	3.64
Matuyas Alto barrio	123	103	48.5	67	52.2	24	41.7	20	18	9	3.25	3.59
Matuyas Bajo barrio	86	72	55.6	51	58.8	14	50.0	14	13	5	3.19	3.54
Maunabo barrio-pueblo	164	110	38.2	72	34.7	34	47.1	54	51	30	2.41	2.99
Maunabo zona urbana (part)	164	110	38.2	72	34.7	34	47.1	54	51	30	2.41	2.99
Palo Seco barrio	561	472	49.6	322	50.3	125	48.8	89	79	35	3.30	3.64
Palo Seco comunidad	357	295	49.5	190	51.6	87	48.3	62	54	23	3.23	3.60
Quebrada Arenas barrio	663	532	41.0	309	39.5	187	46.0	131	124	51	3.11	3.55
Maunabo zona urbana (part)	396	327	42.2	173	38.7	139	46.8	69	66	33	3.25	3.66
Talante barrio	343	288	58.0	188	57.4	79	58.2	55	52	25	3.32	3.67
Maunabo zona urbana (part)	-	-	(X)	-	(X)	-	(X)	-	-	-	-	-

Table 7. **Households and Families: 2000**—Con.

[For information on confidentiality protection, nonsampling error, and definitions, see text]

Puerto Rico Municipio Municipio Subdivision Place	Total households	Family households: Total: Number	Family households: Total: Percent with own children under 18 years	Family households: Married-couple family: Number	Family households: Married-couple family: Percent with own children under 18 years	Family households: Female householder, no husband present: Number	Family households: Female householder, no husband present: Percent with own children under 18 years	Nonfamily households: Total	Nonfamily households: Householder living alone: Total	Nonfamily households: Householder living alone: 65 years and over	Average size: Households	Average size: Families
Mayagüez Municipio	34 742	25 201	41.4	16 494	42.1	7 293	43.1	9 541	7 538	3 233	2.79	3.26
Algarrobos barrio	1 626	1 274	36.8	923	38.9	287	32.1	352	306	127	2.90	3.34
Mayagüez zona urbana (part)	1 626	1 274	36.8	923	38.9	287	32.1	352	306	127	2.90	3.34
Bateyes barrio	436	352	37.5	265	38.5	70	34.3	84	75	35	2.76	3.09
Guanajibo barrio	2 531	2 045	37.3	1 395	37.5	547	40.0	486	434	189	2.82	3.18
Mayagüez zona urbana (part)	2 531	2 045	37.3	1 395	37.5	547	40.0	486	434	189	2.82	3.18
Isla de Mona e Islote Monito barrio	-	-	(X)	-	(X)	-	(X)	-	-	-	-	-
Juan Alonso barrio	481	368	38.0	289	38.4	66	39.4	113	104	37	2.82	3.29
Mayagüez zona urbana (part)	286	209	39.7	163	41.7	40	35.0	77	71	20	2.77	3.32
Leguísamo barrio	688	566	45.9	433	46.4	108	45.4	122	114	39	3.02	3.39
Limón barrio	513	434	43.8	332	45.2	73	41.1	79	74	28	3.16	3.48
Malezas barrio	374	318	48.1	240	52.5	61	39.3	56	52	21	3.06	3.37
Mayagüez barrio-pueblo	12 365	7 303	40.1	3 667	39.4	3 082	44.9	5 062	3 661	1 681	2.57	3.17
Mayagüez zona urbana (part)	12 365	7 303	40.1	3 667	39.4	3 082	44.9	5 062	3 661	1 681	2.57	3.17
Mayagüez Arriba barrio	1 895	1 409	38.4	1 012	40.1	332	35.2	486	390	163	2.73	3.19
Mayagüez zona urbana (part)	1 641	1 241	35.9	868	36.9	310	34.5	400	363	158	2.70	3.17
Miradero barrio	1 964	1 439	39.1	1 125	40.4	231	41.1	525	361	96	2.81	3.24
Mayagüez zona urbana (part)	1 964	1 439	39.1	1 125	40.4	231	41.1	525	361	96	2.81	3.24
Montoso barrio	347	295	47.8	232	51.3	47	40.4	52	45	18	3.22	3.56
Naranjales barrio	378	319	46.1	238	46.6	60	48.3	59	53	24	3.17	3.49
Quebrada Grande barrio	2 157	1 760	45.0	1 266	47.0	418	41.6	397	362	164	2.90	3.27
Mayagüez zona urbana (part)	1 911	1 550	44.4	1 108	45.9	380	42.4	361	330	146	2.87	3.24
Quemado barrio	1 020	839	39.5	653	40.1	149	39.6	181	167	65	2.96	3.32
Río Cañas Abajo barrio	727	623	44.6	504	46.2	93	44.1	104	84	31	3.13	3.39
Mayagüez zona urbana (part)	474	413	48.7	335	50.7	63	44.4	61	49	17	3.22	3.45
Río Cañas Arriba barrio	461	389	51.7	287	51.9	78	56.4	72	71	34	3.14	3.48
Río Hondo barrio	1 274	1 046	43.5	749	44.1	247	44.9	228	193	81	3.03	3.38
Mayagüez zona urbana (part)	974	807	43.6	562	44.3	204	45.6	167	142	60	3.05	3.38
Rosario barrio	552	447	45.6	344	45.6	78	47.4	105	103	40	2.91	3.31
Sábalos barrio	3 513	2 865	44.7	1 790	44.0	976	47.2	648	585	237	2.91	3.26
Mayagüez zona urbana (part)	3 513	2 865	44.7	1 790	44.0	976	47.2	648	585	237	2.91	3.26
Sabanetas barrio	1 440	1 110	40.3	750	42.1	290	36.9	330	304	123	2.89	3.36
Mayagüez zona urbana (part)	897	701	39.1	471	43.1	184	32.1	196	183	86	2.95	3.42
Moca Municipio	12 712	10 737	53.6	8 276	55.1	2 033	51.3	1 975	1 846	727	3.11	3.45
Aceitunas barrio	982	844	54.0	614	56.5	189	50.3	138	129	53	3.24	3.55
Aceitunas comunidad	502	430	57.9	306	59.8	106	55.7	72	68	33	3.33	3.67
Capá barrio	1 052	908	57.7	766	59.1	118	51.7	144	133	57	3.19	3.50
Centro barrio	351	298	51.7	228	54.4	52	50.0	53	50	17	3.18	3.51
Cerro Gordo barrio	1 160	1 026	62.4	824	63.7	162	61.1	134	129	46	3.29	3.55
Cruz barrio	354	295	53.6	230	54.3	56	46.4	59	55	21	3.10	3.46
Cuchillas barrio	1 475	1 237	52.2	964	53.3	228	50.0	238	225	88	3.05	3.41
Marías barrio	605	504	57.1	384	59.4	102	52.9	101	92	29	3.19	3.58
Moca barrio-pueblo	724	554	40.8	356	41.0	167	44.9	170	158	94	2.73	3.20
Moca zona urbana (part)	721	552	40.9	354	41.2	167	44.9	169	157	94	2.74	3.20
Naranjo barrio	839	723	59.2	570	59.8	118	57.6	116	107	39	3.21	3.51
Plata barrio	305	276	55.8	234	56.8	30	50.0	29	23	6	3.27	3.43
Pueblo barrio	2 138	1 809	49.0	1 370	49.5	377	49.9	329	311	119	3.09	3.43
Moca zona urbana (part)	899	766	44.4	547	42.4	190	51.6	133	123	54	3.10	3.42
Rocha barrio	1 253	1 010	51.9	774	52.6	190	55.3	243	230	75	2.92	3.33
Voladoras barrio	1 474	1 253	53.5	962	56.2	244	48.0	221	204	83	3.10	3.43
Morovis Municipio	8 801	7 615	56.9	5 627	58.6	1 598	55.6	1 186	1 094	466	3.40	3.72
Barahona barrio	1 311	1 135	52.5	881	53.2	205	50.7	176	163	69	3.36	3.69
Barahona comunidad	766	664	55.3	509	55.8	126	55.6	102	95	44	3.44	3.77
Cuchillas barrio	610	530	64.2	417	64.7	91	67.0	80	76	37	3.62	3.98
Fránquez barrio	1 203	1 065	53.6	806	56.7	202	47.0	138	125	56	3.50	3.77
Fránquez comunidad	595	505	47.9	358	51.1	114	43.0	90	84	40	3.40	3.76
Monte Llano barrio	847	726	58.0	440	57.3	239	62.8	121	110	46	3.26	3.56
Morovis zona urbana (part)	330	283	47.0	164	45.7	95	52.6	47	43	17	3.30	3.58
Morovis barrio-pueblo	355	251	50.6	146	52.7	77	54.5	104	95	45	2.82	3.46
Morovis zona urbana (part)	355	251	50.6	146	52.7	77	54.5	104	95	45	2.82	3.46
Morovis Norte barrio	954	842	60.6	595	63.2	200	58.5	112	105	46	3.41	3.68
Morovis zona urbana (part)	59	46	23.9	27	33.3	15	13.3	13	12	5	2.88	3.37
Morovis Sud barrio	1 049	926	59.9	728	60.6	158	62.7	123	114	40	3.42	3.69
Pasto barrio	214	192	60.4	152	64.5	27	48.1	22	21	7	3.63	3.89
Perchas barrio	391	341	53.1	259	54.8	60	53.3	50	47	15	3.46	3.78
Río Grande barrio	180	159	48.4	123	52.8	30	36.7	21	20	10	3.58	3.89
San Lorenzo barrio	249	211	49.8	161	50.9	43	44.2	38	34	20	3.39	3.74
Torrecillas barrio	239	199	51.3	158	54.4	36	38.9	40	38	16	3.09	3.49
Unibón barrio	1 022	881	60.7	646	62.1	198	60.1	141	126	49	3.42	3.74
Vaga barrio	177	157	63.1	115	70.4	32	40.6	20	20	10	3.66	3.95
Naguabo Municipio	7 872	6 204	48.1	4 245	48.2	1 598	49.9	1 668	1 535	658	2.97	3.42
Daguao barrio	759	583	43.1	388	45.9	152	39.5	176	163	75	2.88	3.37
Daguao comunidad	512	395	41.8	248	45.6	115	38.3	117	110	51	2.91	3.39
Roosevelt Roads comunidad (part)	-	-	(X)	-	(X)	-	(X)	-	-	-	-	-
Duque barrio	934	744	40.5	531	41.4	168	39.3	190	173	84	2.90	3.30
Duque comunidad	521	423	41.8	287	41.5	110	44.5	98	87	34	2.93	3.29
Naguabo zona urbana (part)	217	167	35.9	115	40.0	43	27.9	50	48	27	2.79	3.28
Húcares barrio	668	514	56.8	292	56.5	188	60.6	154	142	48	2.99	3.50
Maizales barrio	688	564	50.9	397	50.1	137	54.7	124	113	46	3.08	3.44
Naguabo zona urbana (part)	42	39	71.8	14	42.9	22	86.4	3	3	2	3.26	3.33
Mariana barrio	622	473	38.1	366	36.6	91	45.1	149	139	62	2.77	3.28
Naguabo barrio-pueblo	688	486	47.5	239	43.9	218	55.0	202	186	93	2.69	3.30
Naguabo zona urbana (part)	688	486	47.5	239	43.9	218	55.0	202	186	93	2.69	3.30
Peña Pobre barrio	1 152	975	51.7	786	53.8	154	43.5	177	162	84	3.36	3.73
Peña Pobre comunidad	331	279	49.8	218	52.3	54	40.7	52	46	18	3.09	3.41
Río barrio	1 038	819	54.7	530	53.8	245	57.1	219	197	69	2.90	3.31
Naguabo zona urbana (part)	642	506	47.0	305	45.6	176	50.0	136	128	58	2.86	3.29
Río Blanco barrio	1 078	852	47.9	591	47.7	191	47.1	226	214	80	2.96	3.39
Río Blanco comunidad	479	376	48.9	252	47.6	101	50.5	103	93	31	2.94	3.35
Santiago y Lima barrio	245	194	43.8	125	43.2	54	44.4	51	46	17	2.88	3.27

Table 7. **Households and Families: 2000**—Con.

[For information on confidentiality protection, nonsampling error, and definitions, see text]

Puerto Rico Municipio Municipio Subdivision Place	Total households	Family households: Total: Number	Family households: Total: Percent with own children under 18 years	Family households: Married-couple family: Number	Family households: Married-couple family: Percent with own children under 18 years	Family households: Female householder, no husband present: Number	Family households: Female householder, no husband present: Percent with own children under 18 years	Nonfamily households: Total	Nonfamily households: Householder living alone: Total	Nonfamily households: Householder living alone: 65 years and over	Average size: Households	Average size: Families
Naranjito Municipio	8 932	7 683	53.8	5 713	56.5	1 574	48.3	1 249	1 171	498	3.32	3.64
Achiote barrio	1 299	1 111	52.9	807	54.6	248	50.0	188	175	74	3.32	3.64
Naranjito zona urbana (part)	220	181	44.8	102	48.0	63	38.1	39	37	17	3.14	3.51
Anones barrio	1 286	1 143	58.4	897	60.3	198	51.5	143	133	50	3.49	3.75
Cedro Abajo barrio	1 288	1 125	50.7	843	53.5	217	44.2	163	153	61	3.32	3.60
Cedro Arriba barrio	1 060	910	58.5	697	60.8	169	53.8	150	138	56	3.34	3.68
Guadiana barrio	1 203	1 059	48.9	780	52.8	219	41.1	144	135	64	3.27	3.52
Naranjito zona urbana (part)	33	23	52.2	16	50.0	7	57.1	10	10	6	2.70	3.39
Lomas barrio	1 242	1 053	55.3	780	57.7	224	52.7	189	179	67	3.32	3.69
Naranjito barrio-pueblo	407	288	48.3	150	50.0	114	49.1	119	111	61	2.81	3.47
Naranjito zona urbana (part)	407	288	48.3	150	50.0	114	49.1	119	111	61	2.81	3.47
Nuevo barrio	1 147	994	53.7	759	56.8	185	44.9	153	147	65	3.31	3.62
Orocovis Municipio	7 083	6 048	57.4	4 553	61.1	1 145	48.4	1 035	977	453	3.35	3.70
Ala de la Piedra barrio	113	95	55.8	74	58.1	15	60.0	18	16	7	3.70	4.15
Barros barrio	553	476	56.7	364	58.5	90	53.3	77	74	35	3.37	3.71
Bauta Abajo barrio	479	403	59.3	294	63.6	80	52.5	76	70	26	3.45	3.86
Bauta Arriba barrio	255	234	61.5	195	60.5	26	57.7	21	18	13	3.48	3.61
Bermejales barrio	153	133	52.6	109	55.0	17	52.9	20	18	11	3.44	3.74
Botijas barrio	1 141	984	56.2	732	60.4	194	42.3	157	149	79	3.31	3.62
Cacaos barrio	284	227	52.9	168	54.8	41	58.5	57	52	19	3.18	3.65
Collores barrio	39	33	66.7	29	62.1	3	100.0	6	5	2	3.51	3.91
Damián Abajo barrio	208	177	62.7	144	67.4	27	48.1	31	30	8	3.59	3.99
Damián Arriba barrio	289	243	52.3	176	60.2	45	40.0	46	44	17	3.09	3.44
Gato barrio	632	560	57.1	425	60.7	107	51.4	72	67	26	3.28	3.54
Mata de Cañas barrio	141	128	59.4	95	63.2	25	60.0	13	12	7	3.45	3.66
Orocovis barrio	1 043	877	53.9	651	57.8	176	44.3	166	153	80	3.22	3.59
Orocovis zona urbana (part)	23	18	44.4	14	42.9	2	100.0	5	5	3	2.52	2.94
Orocovis barrio-pueblo	293	212	48.1	125	59.2	69	31.9	81	81	40	2.89	3.57
Orocovis zona urbana (part)	293	212	48.1	125	59.2	69	31.9	81	81	40	2.89	3.57
Pellejas barrio	133	107	54.2	83	60.2	17	35.3	26	25	8	3.28	3.80
Sabana barrio	429	356	72.8	266	72.9	79	69.6	73	70	30	3.38	3.83
Saltos barrio	898	803	59.4	623	63.4	134	44.8	95	93	45	3.67	3.92
Patillas Municipio	6 576	5 309	50.9	3 750	52.9	1 255	49.7	1 267	1 196	524	3.06	3.50
Apeadero barrio	203	162	52.5	110	56.4	43	46.5	41	39	13	3.11	3.58
Bajo barrio	563	460	50.4	312	54.5	115	46.1	103	94	37	3.06	3.47
Lamboglia comunidad	356	298	53.0	207	55.1	69	50.7	58	52	21	3.15	3.52
Cacao Alto barrio	465	407	58.5	236	55.9	148	64.2	58	50	25	3.37	3.63
Patillas zona urbana (part)	212	192	72.9	84	69.0	97	75.3	20	17	8	3.71	3.90
Cacao Bajo barrio	473	386	44.6	288	47.2	72	40.3	87	81	31	3.01	3.42
Palmas comunidad (part)	68	62	51.6	44	54.5	13	38.5	6	6	-	3.43	3.66
Patillas zona urbana (part)	-	-	(X)	-	(X)	-	(X)	-	-	-	-	-
Egozcue barrio	18	15	33.3	13	30.8	1	100.0	3	3	1	2.89	3.27
Guardarraya barrio	679	536	44.0	395	46.3	115	40.0	143	137	75	2.95	3.43
Jacaboa barrio	353	279	49.1	207	52.2	62	41.9	74	73	31	3.24	3.77
Jagual barrio	160	132	50.8	92	54.3	30	53.3	28	24	13	3.11	3.48
Mamey barrio	861	675	52.9	466	54.1	179	53.1	186	174	90	2.92	3.38
Patillas zona urbana (part)	627	496	53.4	331	55.9	146	50.7	131	122	68	2.94	3.39
Marín barrio	619	497	50.1	367	52.3	104	51.9	122	115	39	3.04	3.49
Patillas zona urbana (part)	230	202	51.5	143	51.7	54	55.6	28	27	10	3.20	3.47
Mulas barrio	162	127	49.6	100	52.0	18	44.4	35	35	18	3.10	3.61
Muñoz Rivera barrio	231	190	56.8	148	54.7	30	70.0	41	40	17	3.22	3.63
Patillas barrio-pueblo	294	185	37.3	104	34.6	69	44.9	109	105	49	2.38	3.12
Patillas zona urbana (part)	294	185	37.3	104	34.6	69	44.9	109	105	49	2.38	3.12
Pollos barrio	1 060	910	57.4	669	59.9	199	50.3	150	140	45	3.22	3.54
Quebrada Arriba barrio	267	214	45.3	140	52.1	49	34.7	53	53	22	3.16	3.63
Ríos barrio	168	134	48.5	103	48.5	21	57.1	34	33	18	2.90	3.34
Peñuelas Municipio	7 698	6 560	56.0	4 700	59.2	1 500	49.7	1 138	1 060	467	3.47	3.84
Barreal barrio	77	63	52.4	49	59.2	10	20.0	14	14	1	3.47	3.97
Coto barrio	395	345	47.5	271	49.1	59	39.0	50	46	18	3.15	3.42
Peñuelas zona urbana (part)	297	261	47.9	206	49.0	44	40.9	36	34	12	3.04	3.29
Cuebas barrio	135	110	48.2	76	55.3	27	37.0	25	24	19	3.19	3.65
Encarnación barrio	421	324	44.8	223	48.0	85	41.2	97	91	41	3.19	3.80
Tallaboa comunidad	352	275	44.7	188	47.3	74	41.9	77	73	34	3.27	3.85
Jaguas barrio	761	657	58.6	497	61.4	132	53.0	104	97	35	3.50	3.84
Peñuelas zona urbana (part)	430	390	60.5	296	61.8	80	62.5	40	33	9	3.53	3.72
Macaná barrio	265	214	44.4	166	47.6	42	33.3	51	48	32	3.12	3.59
Peñuelas barrio-pueblo	551	426	42.0	262	46.9	128	38.3	125	118	67	2.92	3.41
Peñuelas zona urbana (part)	551	426	42.0	262	46.9	128	38.3	125	118	67	2.92	3.41
Quebrada Ceiba barrio	1 495	1 266	60.2	924	62.1	275	60.0	229	213	69	3.57	3.97
Peñuelas zona urbana (part)	760	647	57.0	455	59.3	152	54.6	113	104	36	3.53	3.89
Tallaboa Alta comunidad (part)	312	274	60.2	199	61.8	65	61.5	38	35	13	3.72	4.05
Rucio barrio	315	266	59.4	195	62.6	39	33.3	49	46	16	3.57	3.95
Santo Domingo barrio	1 860	1 645	58.5	1 109	61.9	460	52.6	215	199	92	3.65	3.93
Santo Domingo comunidad	1 003	880	54.9	592	60.5	235	43.4	123	112	50	3.62	3.92
Tallaboa Alta barrio	1 102	980	63.7	736	66.8	190	56.8	122	107	50	3.66	3.93
Tallaboa Alta comunidad (part)	329	280	45.0	189	48.1	74	39.2	49	45	22	3.29	3.61
Tallaboa Poniente barrio	201	169	46.7	121	53.7	36	30.6	32	32	16	3.47	3.90
Tallaboa Saliente barrio	120	95	33.7	71	38.0	17	23.5	25	25	11	2.85	3.31
Ponce Municipio	59 607	47 225	48.2	30 434	48.9	14 294	50.0	12 382	11 454	4 864	3.04	3.50
Anón barrio	458	381	60.1	301	64.8	61	45.9	77	70	22	3.64	4.11
Bucaná barrio	1 240	1 089	47.7	753	49.1	302	48.0	151	141	43	3.20	3.44
Ponce zona urbana (part)	1 240	1 089	47.7	753	49.1	302	48.0	151	141	43	3.20	3.44
Canas barrio	9 437	8 188	54.6	5 730	55.1	2 061	56.1	1 249	1 133	372	3.38	3.68
Ponce zona urbana (part)	8 539	7 403	54.2	5 121	54.4	1 924	56.0	1 136	1 028	335	3.36	3.66
Canas Urbano barrio	7 821	5 715	42.6	3 525	43.1	1 887	44.2	2 106	1 955	879	2.72	3.26
Ponce zona urbana (part)	7 821	5 715	42.6	3 525	43.1	1 887	44.2	2 106	1 955	879	2.72	3.26
Capitanejo barrio	441	347	45.2	221	51.1	106	37.7	94	88	38	3.13	3.63
Capitanejo comunidad (part)	189	154	44.8	93	52.7	50	34.0	35	34	18	3.07	3.46
Cerrillos barrio	1 248	1 105	56.7	871	58.6	202	51.5	143	128	34	3.43	3.70
Ponce zona urbana (part)	894	799	57.2	647	58.6	138	52.9	95	84	26	3.45	3.70
Coto Laurel barrio	1 646	1 341	42.3	903	45.0	377	37.4	305	291	125	3.21	3.65

Table 7. **Households and Families: 2000**—Con.

[For information on confidentiality protection, nonsampling error, and definitions, see text]

Puerto Rico Municipio Municipio Subdivision Place	Total households	Family households: Total: Number	Family households: Total: Percent with own children under 18 years	Family households: Married-couple family: Number	Family households: Married-couple family: Percent with own children under 18 years	Family households: Female householder, no husband present: Number	Family households: Female householder, no husband present: Percent with own children under 18 years	Nonfamily households: Total	Nonfamily households: Householder living alone: Total	Nonfamily households: Householder living alone: 65 years and over	Average size: Households	Average size: Families
Ponce Municipio—Con.												
Coto Laurel barrio—Con.												
Coto Laurel comunidad	1 144	913	38.8	578	42.6	293	32.8	231	220	105	3.15	3.64
Ponce zona urbana (part)	141	130	45.4	121	44.6	6	66.7	11	10	1	3.30	3.44
Cuarto barrio	1 222	710	39.2	383	42.8	271	38.4	512	476	262	2.30	3.13
Ponce zona urbana (part)	1 222	710	39.2	383	42.8	271	38.4	512	476	262	2.30	3.13
Guaraguao barrio	321	264	51.5	201	54.2	47	51.1	57	54	17	3.17	3.59
Machuelo Abajo barrio	4 545	3 525	45.3	2 050	41.7	1 307	53.8	1 020	958	484	2.91	3.40
Ponce zona urbana (part)	4 545	3 525	45.3	2 050	41.7	1 307	53.8	1 020	958	484	2.91	3.40
Machuelo Arriba barrio	4 247	3 623	48.0	2 518	49.3	944	47.7	624	579	224	3.21	3.53
Ponce zona urbana (part)	2 882	2 463	44.3	1 702	44.1	669	47.2	419	391	165	3.12	3.43
Magueyes barrio	1 962	1 689	45.1	1 305	45.4	335	46.6	273	250	85	3.12	3.41
Ponce zona urbana (part)	1 759	1 530	45.4	1 192	45.4	299	47.8	229	212	70	3.13	3.40
Magueyes Urbano barrio	421	352	38.1	269	38.3	67	40.3	69	63	28	3.16	3.54
Ponce zona urbana (part)	421	352	38.1	269	38.3	67	40.3	69	63	28	3.16	3.54
Maragüez barrio	219	180	51.1	142	55.6	29	37.9	39	33	12	3.44	3.91
Marueño barrio	434	368	44.0	272	45.2	79	40.5	66	55	13	3.40	3.74
Marueño comunidad	265	224	42.0	168	45.2	46	32.6	41	34	7	3.45	3.83
Ponce zona urbana (part)	2	2	-	2	-	-	(X)	-	-	-	2.00	2.00
Monte Llano barrio	138	122	50.0	98	49.0	16	50.0	16	15	6	3.35	3.64
Playa barrio	5 312	4 334	45.6	2 642	46.5	1 426	46.6	978	876	316	3.15	3.55
Ponce zona urbana (part)	5 312	4 334	45.6	2 642	46.5	1 426	46.6	978	876	316	3.15	3.55
Portugués barrio	1 324	1 141	65.5	631	64.8	458	69.4	183	171	59	3.69	4.03
Ponce zona urbana (part)	719	621	65.4	305	66.2	284	68.0	98	91	30	3.76	4.08
Portugués Urbano barrio	1 813	1 460	53.8	908	53.4	459	56.9	353	322	97	3.24	3.69
Ponce zona urbana (part)	1 813	1 460	53.8	908	53.4	459	56.9	353	322	97	3.24	3.69
Primero barrio	1 347	887	45.1	402	43.3	426	49.8	460	435	186	2.54	3.24
Ponce zona urbana (part)	1 347	887	45.1	402	43.3	426	49.8	460	435	186	2.54	3.24
Quebrada Limón barrio	271	219	43.4	166	45.2	40	40.0	52	52	23	2.97	3.40
Ponce zona urbana (part)	78	58	41.4	43	41.9	12	41.7	20	20	10	2.74	3.31
Quinto barrio	391	168	33.9	95	30.5	61	39.3	223	213	142	1.82	2.80
Ponce zona urbana (part)	391	168	33.9	95	30.5	61	39.3	223	213	142	1.82	2.80
Real barrio	905	789	56.1	599	57.3	146	57.5	116	111	46	3.46	3.77
Sabanetas barrio	1 954	1 628	42.1	1 057	42.4	485	45.6	326	307	133	3.17	3.55
Ponce zona urbana (part)	1 922	1 601	41.9	1 039	42.1	477	45.5	321	303	132	3.17	3.55
San Antón barrio	4 076	3 063	46.4	1 860	45.5	1 039	51.5	1 013	927	424	2.76	3.26
Ponce zona urbana (part)	4 076	3 063	46.4	1 860	45.5	1 039	51.5	1 013	927	424	2.76	3.26
San Patricio barrio	142	115	47.8	97	46.4	17	52.9	27	25	9	3.27	3.71
Segundo barrio	3 610	2 464	46.6	1 314	48.8	939	47.9	1 146	1 064	473	2.63	3.30
Ponce zona urbana (part)	3 610	2 464	46.6	1 314	48.8	939	47.9	1 146	1 064	473	2.63	3.30
Sexto barrio	1 652	1 201	49.1	642	48.3	464	53.2	451	422	190	2.87	3.48
Ponce zona urbana (part)	1 652	1 201	49.1	642	48.3	464	53.2	451	422	190	2.87	3.48
Tercero barrio	268	190	65.3	84	65.5	99	65.7	78	73	33	2.79	3.46
Ponce zona urbana (part)	268	190	65.3	84	65.5	99	65.7	78	73	33	2.79	3.46
Tibes barrio	271	230	43.5	172	45.3	40	42.5	41	37	10	3.20	3.53
Ponce zona urbana (part)	2	2	50.0	2	50.0	-	(X)	-	-	-	4.00	4.00
Vayas barrio	471	337	54.3	223	57.0	104	50.0	134	130	79	2.84	3.53
Ponce zona urbana (part)	163	155	54.8	124	58.1	30	40.0	8	8	3	3.56	3.67
Quebradillas Municipio	8 280	6 810	51.8	5 058	53.5	1 406	49.2	1 470	1 366	622	3.06	3.45
Cacao barrio	1 904	1 572	53.1	1 151	53.5	346	54.9	332	301	140	3.05	3.42
Quebradillas zona urbana (part)	615	455	58.2	281	55.9	155	62.6	160	149	77	2.77	3.32
San Antonio comunidad	368	316	55.4	225	56.0	71	56.3	52	47	16	3.27	3.57
Charcas barrio	113	105	62.9	92	63.0	7	71.4	8	7	-	3.57	3.74
Cocos barrio	1 452	1 236	51.7	970	53.8	207	46.4	216	201	80	3.15	3.47
Guajataca barrio	474	405	55.3	317	59.3	65	40.0	69	64	18	3.35	3.69
Quebradillas barrio-pueblo	533	380	39.7	207	39.1	147	42.9	153	144	70	2.58	3.15
Quebradillas zona urbana (part)	533	380	39.7	207	39.1	147	42.9	153	144	70	2.58	3.15
San Antonio barrio	1 636	1 376	52.8	1 048	56.5	255	43.1	260	243	111	3.20	3.56
Cacao comunidad	624	520	54.2	374	58.8	113	40.7	104	94	44	3.31	3.71
San José barrio	880	690	53.8	528	53.6	132	57.6	190	186	100	2.88	3.35
Terranova barrio	1 288	1 046	49.2	745	49.4	247	51.0	242	220	103	2.98	3.36
Quebradillas zona urbana (part)	729	601	51.9	409	49.9	168	58.3	128	118	53	3.02	3.37
Rincón Municipio	5 147	4 043	44.5	2 994	45.3	857	45.2	1 104	1 005	431	2.86	3.30
Atalaya barrio	238	204	51.5	153	54.9	34	47.1	34	33	17	3.46	3.82
Barrero barrio	328	253	44.3	181	46.4	61	37.7	75	63	20	3.11	3.59
Calvache barrio	743	590	46.4	439	47.4	124	46.8	153	140	51	2.92	3.35
Stella comunidad (part)	117	90	42.2	63	42.9	20	40.0	27	25	7	2.75	3.20
Cruces barrio	414	351	53.8	283	53.7	57	56.1	63	57	18	3.13	3.47
Ensenada barrio	471	357	42.3	272	43.4	69	40.6	114	107	44	2.72	3.20
Rincón zona urbana (part)	159	115	33.9	82	35.4	27	33.3	44	42	13	2.42	2.88
Jagüey barrio	310	239	45.2	184	47.8	42	40.5	71	67	33	2.79	3.27
Pueblo barrio	1 177	956	43.0	676	42.8	240	45.4	221	197	91	2.88	3.25
Rincón zona urbana (part)	9	6	50.0	2	100.0	3	33.3	3	3	2	2.44	3.17
Stella comunidad (part)	354	269	37.5	166	35.5	89	43.8	85	74	35	2.74	3.22
Puntas barrio	660	481	33.9	360	33.6	90	42.2	179	157	65	2.54	3.04
Rincón barrio-pueblo	396	279	44.8	174	43.1	91	49.5	117	112	59	2.59	3.19
Rincón zona urbana (part)	396	279	44.8	174	43.1	91	49.5	117	112	59	2.59	3.19
Río Grande barrio	410	333	48.3	272	50.0	49	42.9	77	72	33	2.90	3.30
Río Grande Municipio	16 430	13 755	49.0	9 760	49.9	3 288	48.9	2 675	2 451	982	3.14	3.49
Ciénaga Alta barrio	1 479	1 234	49.4	950	50.1	211	48.3	245	226	82	3.11	3.48
Ciénaga Baja barrio	5 644	4 840	46.4	3 263	46.1	1 321	48.5	804	732	287	3.21	3.51
La Dolores comunidad	1 154	957	36.7	650	36.5	250	38.4	197	189	94	3.00	3.35
Río Grande zona urbana (part)	3 157	2 736	46.2	1 822	46.0	788	48.0	421	377	152	3.25	3.54
Guzmán Abajo barrio	2 136	1 755	48.5	1 276	48.2	399	52.4	381	356	153	3.06	3.43
Bartolo comunidad	393	343	40.2	260	39.6	65	43.1	50	50	15	3.21	3.46
Río Grande zona urbana (part)	159	116	62.9	61	60.7	50	68.0	43	41	22	2.94	3.58
Guzmán Arriba barrio	304	261	51.3	205	55.6	42	40.5	43	41	15	3.05	3.36
Herreras barrio	276	223	39.5	140	42.9	66	31.8	53	50	20	3.04	3.45
Río Grande zona urbana (part)	254	204	39.7	124	42.7	64	32.8	50	47	18	3.05	3.47
Jiménez barrio	960	755	44.0	558	48.0	144	35.4	205	185	78	2.96	3.41
Mameyes II barrio	981	769	38.9	556	40.8	170	31.8	212	190	76	2.96	3.44
Palmer comunidad (part)	371	285	36.8	189	42.3	80	23.8	86	80	37	3.04	3.59

Table 7. **Households and Families: 2000**—Con.

[For information on confidentiality protection, nonsampling error, and definitions, see text]

Puerto Rico Municipio Municipio Subdivision Place	Total households	Family households: Total: Number	Family households: Total: Percent with own children under 18 years	Family households: Married-couple family: Number	Family households: Married-couple family: Percent with own children under 18 years	Family households: Female householder, no husband present: Number	Family households: Female householder, no husband present: Percent with own children under 18 years	Nonfamily households: Total	Nonfamily households: Householder living alone: Total	Nonfamily households: Householder living alone: 65 years and over	Average size: Households	Average size: Families
Río Grande Municipio—Con.												
Río Grande barrio-pueblo	742	527	36.1	294	35.0	191	41.9	215	208	115	2.62	3.23
Río Grande zona urbana (part)	742	527	36.1	294	35.0	191	41.9	215	208	115	2.62	3.23
Zarzal barrio	3 908	3 391	59.0	2 518	59.7	744	58.1	517	463	156	3.29	3.57
Hato Candal comunidad	756	618	47.6	415	50.6	177	42.4	138	125	53	3.16	3.57
Palmer comunidad (part)	25	20	35.0	16	37.5	3	-	5	5	2	3.16	3.65
Sabana Grande Municipio	8 865	7 006	46.6	4 924	47.2	1 745	48.2	1 859	1 728	769	2.91	3.35
Machuchal barrio	1 641	1 318	42.6	989	43.4	253	42.3	323	299	126	2.95	3.37
Liborio Negrón Torres comunidad	440	345	35.7	244	36.1	74	36.5	95	90	47	2.96	3.46
Sabana Grande zona urbana (part)	170	142	23.9	102	27.5	33	15.2	28	27	15	2.76	3.07
Rayo barrio	914	711	40.8	524	39.9	142	51.4	203	187	79	2.87	3.33
Sabana Grande zona urbana (part)	30	21	38.1	16	25.0	4	75.0	9	9	7	2.47	3.00
Rincón barrio	1 397	1 090	46.5	739	45.5	301	51.8	307	291	151	2.86	3.32
Sabana Grande zona urbana (part)	308	226	25.2	142	28.9	70	20.0	82	79	54	2.58	3.12
Sabana Grande barrio-pueblo	744	477	43.6	266	45.5	187	41.7	267	255	148	2.42	3.13
Sabana Grande zona urbana (part)	744	477	43.6	266	45.5	187	41.7	267	255	148	2.42	3.13
Santana barrio	2 559	2 103	48.5	1 436	49.2	591	48.2	456	416	159	2.96	3.32
Sabana Grande zona urbana (part)	1 859	1 544	50.3	1 026	50.9	467	49.7	315	285	108	3.02	3.36
Susúa barrio	931	759	50.6	554	51.4	170	52.9	172	161	61	3.07	3.49
Lluveras comunidad	651	541	52.3	382	53.1	128	55.5	110	100	37	3.08	3.45
Tabonuco barrio	99	80	52.5	62	54.8	15	53.3	19	16	7	3.38	3.83
Torre barrio	580	468	53.8	354	56.8	86	51.2	112	103	38	3.00	3.43
Salinas Municipio	10 184	8 117	50.6	5 247	51.2	2 400	51.8	2 067	1 924	748	3.05	3.50
Aguirre barrio	3 999	3 174	53.1	2 098	53.3	911	54.8	825	765	289	3.03	3.49
Central Aguirre comunidad	503	414	51.9	285	50.5	112	53.6	89	85	32	3.16	3.57
Coco comunidad (part)	-	-	(X)	-	(X)	-	(X)	-	-	-	-	-
Coquí comunidad	1 187	942	55.7	611	57.3	271	56.5	245	230	88	3.02	3.48
Playita comunidad	239	172	44.8	97	42.3	58	48.3	67	62	31	2.82	3.40
Salinas zona urbana (part)	555	475	57.9	296	57.1	161	62.7	80	75	26	3.15	3.46
Lapa barrio	3 051	2 534	52.2	1 716	53.7	677	52.7	517	484	181	3.18	3.56
Coco comunidad (part)	1 791	1 522	56.3	997	58.1	448	57.1	269	243	73	3.24	3.57
Salinas zona urbana (part)	1	1	-	1	-	-	(X)	-	-	-	2.00	2.00
Vázquez comunidad (part)	730	582	48.5	415	50.6	129	45.7	148	143	57	3.05	3.53
Palmas barrio	123	105	54.3	68	50.0	28	60.7	18	17	10	3.53	3.90
Vázquez comunidad (part)	24	20	55.0	9	44.4	8	75.0	4	4	2	3.00	3.35
Quebrada Yeguas barrio	486	418	55.0	311	53.4	79	62.0	68	62	14	3.28	3.57
La Plena comunidad	322	274	54.7	206	52.9	49	63.3	48	45	9	3.21	3.52
Río Jueyes barrio	1 349	1 010	47.7	591	48.1	358	50.3	339	315	104	2.96	3.53
Las Ochenta comunidad	392	294	51.7	184	55.4	91	49.5	98	95	33	3.06	3.69
Salinas zona urbana (part)	384	307	44.3	171	37.4	131	54.2	77	72	29	3.01	3.46
Salinas barrio-pueblo	1 176	876	37.3	463	35.2	347	40.9	300	281	150	2.75	3.26
Salinas zona urbana (part)	1 176	876	37.3	463	35.2	347	40.9	300	281	150	2.75	3.26
San Germán Municipio	12 809	9 879	44.7	6 873	45.2	2 481	46.5	2 930	2 687	1 195	2.85	3.32
Ancones barrio	606	476	40.5	358	41.9	91	41.8	130	118	46	2.84	3.27
San Germán zona urbana (part)	442	346	40.2	263	39.9	67	44.8	96	90	36	2.81	3.23
Caín Alto barrio	1 025	778	49.4	545	51.6	186	46.8	247	230	97	2.99	3.55
Caín Bajo barrio	393	305	41.3	233	42.1	52	40.4	88	84	29	2.88	3.36
Cotuí barrio	251	197	48.7	140	45.7	47	61.7	54	51	21	2.99	3.47
Duey Alto barrio	484	395	51.6	286	52.1	87	50.6	89	84	30	3.04	3.45
Duey Bajo barrio	320	256	44.9	207	43.5	36	50.0	64	57	23	2.97	3.38
Guamá barrio	700	584	47.4	385	42.9	181	59.7	116	103	52	3.00	3.33
San Germán zona urbana (part)	248	223	60.5	119	48.7	100	76.0	25	23	7	3.09	3.29
Hoconuco Alto barrio	258	199	40.7	141	43.3	39	35.9	59	57	19	2.88	3.36
Hoconuco Bajo barrio	548	440	50.5	325	53.2	92	42.4	108	96	36	3.07	3.49
Maresúa barrio	430	328	44.5	240	44.6	68	47.1	102	92	31	2.82	3.30
San Germán zona urbana (part)	72	62	35.5	43	41.9	16	25.0	10	8	5	2.96	3.16
Minillas barrio	1 185	956	37.3	712	39.5	199	33.7	229	214	96	2.94	3.36
Retiro barrio	2 580	2 027	47.6	1 307	48.6	606	49.5	553	512	231	2.85	3.28
San Germán zona urbana (part)	1 546	1 181	49.3	738	50.8	379	49.3	365	340	157	2.73	3.19
Rosario Alto barrio	236	200	45.5	163	49.1	23	39.1	36	33	10	3.22	3.57
Rosario Bajo barrio	566	483	49.7	336	46.4	127	58.3	83	78	34	2.93	3.20
Rosario Peñón barrio	243	193	50.3	141	53.2	43	44.2	50	46	17	2.98	3.40
Sabana Eneas barrio	740	571	44.7	376	42.0	167	53.9	169	153	64	2.96	3.45
Sabana Eneas comunidad	622	474	46.2	307	43.0	145	55.2	148	132	57	2.97	3.49
Sabana Grande Abajo barrio	744	593	42.5	433	44.8	135	37.0	151	132	62	2.85	3.25
San Germán zona urbana (part)	641	523	43.2	384	45.8	118	37.3	118	104	47	2.88	3.24
San Germán barrio-pueblo	1 450	861	35.5	524	34.9	289	38.1	589	535	296	2.26	2.97
San Germán zona urbana (part)	1 432	849	35.7	518	34.9	284	38.4	583	531	294	2.25	2.97
Tuna barrio	50	37	37.8	21	38.1	13	38.5	13	12	1	2.78	3.35
San Juan Municipio	163 462	111 644	44.0	63 949	42.0	40 536	49.6	51 818	45 524	16 787	2.59	3.19
Caimito barrio	7 018	5 707	45.8	4 103	47.0	1 351	44.9	1 311	1 175	363	2.95	3.32
San Juan zona urbana (part)	5 041	4 109	44.2	2 952	45.3	990	43.5	932	830	252	2.94	3.31
Cupey barrio	12 396	10 078	48.9	7 031	48.0	2 612	53.8	2 318	2 072	645	2.95	3.32
San Juan zona urbana (part)	11 096	9 018	49.5	6 246	48.4	2 395	54.5	2 078	1 849	569	2.95	3.32
El Cinco barrio	3 001	1 984	33.6	1 278	34.4	620	33.7	1 017	866	370	2.38	2.92
San Juan zona urbana (part)	3 001	1 984	33.6	1 278	34.4	620	33.7	1 017	866	370	2.38	2.92
Gobernador Piñero barrio	18 091	12 455	39.6	6 900	38.8	4 701	43.2	5 636	4 912	2 206	2.55	3.09
San Juan zona urbana (part)	18 091	12 455	39.6	6 900	38.8	4 701	43.2	5 636	4 912	2 206	2.55	3.09
Hato Rey Central barrio	8 425	5 287	42.7	2 778	40.1	2 068	49.1	3 138	2 763	947	2.46	3.15
San Juan zona urbana (part)	8 425	5 287	42.7	2 778	40.1	2 068	49.1	3 138	2 763	947	2.46	3.15
Hato Rey Norte barrio	7 240	4 130	42.8	2 313	39.2	1 585	49.7	3 110	2 728	1 178	2.24	2.98
San Juan zona urbana (part)	7 240	4 130	42.8	2 313	39.2	1 585	49.7	3 110	2 728	1 178	2.24	2.98
Hato Rey Sur barrio	4 720	2 122	31.1	1 259	31.5	682	31.5	2 598	1 925	585	2.12	2.76
San Juan zona urbana (part)	4 720	2 122	31.1	1 259	31.5	682	31.5	2 598	1 925	585	2.12	2.76
Monacillo barrio	4 299	3 451	41.8	2 327	38.5	1 004	51.5	848	752	297	2.87	3.25
San Juan zona urbana (part)	4 299	3 451	41.8	2 327	38.5	1 004	51.5	848	752	297	2.87	3.25
Monacillo Urbano barrio	9 561	7 295	46.9	4 330	42.2	2 635	56.3	2 266	2 009	752	2.72	3.16
San Juan zona urbana (part)	9 561	7 295	46.9	4 330	42.2	2 635	56.3	2 266	2 009	752	2.72	3.16
Oriente barrio	12 229	9 019	46.4	4 423	44.0	3 964	52.2	3 210	2 892	1 060	2.82	3.35
San Juan zona urbana (part)	12 229	9 019	46.4	4 423	44.0	3 964	52.2	3 210	2 892	1 060	2.82	3.35
Pueblo barrio	3 457	2 270	44.3	1 237	43.7	831	48.9	1 187	1 032	344	2.67	3.26

Table 7. **Households and Families: 2000**—Con.

[For information on confidentiality protection, nonsampling error, and definitions, see text]

Puerto Rico Municipio Municipio Subdivision Place	Total households	Family households: Total: Number	Family households: Total: Percent with own children under 18 years	Family households: Married-couple family: Number	Family households: Married-couple family: Percent with own children under 18 years	Family households: Female householder, no husband present: Number	Family households: Female householder, no husband present: Percent with own children under 18 years	Nonfamily households: Total	Nonfamily households: Householder living alone: Total	Nonfamily households: Householder living alone: 65 years and over	Average size: Households	Average size: Families
San Juan Municipio—Con.												
Pueblo barrio—Con.												
San Juan zona urbana (part)	3 457	2 270	44.3	1 237	43.7	831	48.9	1 187	1 032	344	2.67	3.26
Quebrada Arenas barrio	921	732	41.5	504	43.1	196	39.3	189	170	69	2.94	3.37
Sabana Llana Norte barrio	11 184	8 657	46.3	4 734	44.3	3 383	51.6	2 527	2 305	1 082	2.86	3.31
San Juan zona urbana (part)	11 184	8 657	46.3	4 734	44.3	3 383	51.6	2 527	2 305	1 082	2.86	3.31
Sabana Llana Sur barrio	15 560	11 497	46.4	6 864	44.0	4 009	52.3	4 063	3 557	1 317	2.76	3.28
San Juan zona urbana (part)	15 560	11 497	46.4	6 864	44.0	4 009	52.3	4 063	3 557	1 317	2.76	3.28
San Juan Antiguo barrio	3 528	1 811	45.4	781	36.1	878	57.4	1 717	1 552	415	2.11	2.99
San Juan zona urbana (part)	3 528	1 811	45.4	781	36.1	878	57.4	1 717	1 552	415	2.11	2.99
Santurce barrio	39 521	23 443	42.4	11 935	39.0	9 549	49.3	16 078	14 263	4 912	2.36	3.11
San Juan zona urbana (part)	39 521	23 443	42.4	11 935	39.0	9 549	49.3	16 078	14 263	4 912	2.36	3.11
Tortugo barrio	1 406	1 163	51.6	817	53.1	295	50.5	243	226	76	3.05	3.43
San Juan zona urbana (part)	1 406	1 163	51.6	817	53.1	295	50.5	243	226	76	3.05	3.43
Universidad barrio	905	543	37.4	335	37.6	173	40.5	362	325	169	2.23	2.91
San Juan zona urbana (part)	905	543	37.4	335	37.6	173	40.5	362	325	169	2.23	2.91
San Lorenzo Municipio	13 138	10 817	50.9	7 562	53.0	2 608	47.9	2 321	2 137	856	3.10	3.48
Cayaguas barrio	444	361	54.8	285	55.8	57	57.9	83	80	28	3.14	3.60
Cerro Gordo barrio	1 461	1 214	47.9	889	49.3	266	43.6	247	223	92	3.01	3.35
San Lorenzo zona urbana (part)	447	387	47.5	290	50.0	87	41.4	60	50	25	3.02	3.27
Espino barrio	1 073	877	52.7	650	56.8	175	39.4	196	183	65	3.18	3.60
Florida barrio	1 836	1 552	50.7	1 088	52.6	382	49.0	284	262	104	3.11	3.42
San Lorenzo zona urbana (part)	-	-	(X)	-	(X)	-	(X)	-	-	-	-	-
Hato barrio	2 266	1 883	49.1	1 167	51.4	573	48.3	383	350	118	3.10	3.45
San Lorenzo zona urbana (part)	1 352	1 119	50.8	626	54.5	404	49.8	233	215	74	3.09	3.43
Jagual barrio	1 256	1 086	55.0	774	58.1	256	50.0	170	152	52	3.41	3.72
Jagual comunidad	401	345	55.4	225	61.3	102	47.1	56	49	16	3.40	3.72
Quebrada barrio	697	590	48.6	467	49.9	90	40.0	107	90	30	3.18	3.48
San Lorenzo zona urbana (part)	-	-	(X)	-	(X)	-	(X)	-	-	-	-	-
Quebrada Arenas barrio	856	709	54.9	538	57.6	130	47.7	147	140	50	3.21	3.62
Quebrada Honda barrio	756	616	50.6	435	52.0	130	48.5	140	135	53	3.05	3.46
Quemados barrio	1 499	1 280	54.1	920	53.8	289	58.1	219	199	77	3.17	3.47
San Lorenzo zona urbana (part)	316	259	44.4	173	41.0	74	55.4	57	53	24	2.85	3.20
San Lorenzo barrio-pueblo	994	649	42.5	349	44.4	260	42.7	345	323	187	2.49	3.19
San Lorenzo zona urbana (part)	994	649	42.5	349	44.4	260	42.7	345	323	187	2.49	3.19
San Sebastián Municipio	14 970	12 288	46.6	9 175	47.4	2 531	46.8	2 682	2 480	1 231	2.94	3.31
Aibonito barrio	687	578	48.3	460	50.0	90	41.1	109	104	45	3.08	3.43
Alto Sano barrio	411	362	43.9	288	42.7	62	50.0	49	42	15	3.09	3.31
Bahomamey barrio	972	721	45.9	384	43.5	285	53.0	251	235	115	2.82	3.36
San Sebastián zona urbana (part)	971	720	46.0	383	43.6	285	53.0	251	235	115	2.82	3.36
Calabazas barrio	824	700	46.9	558	49.6	117	34.2	124	113	58	2.96	3.27
Cibao barrio	401	334	45.5	251	47.8	62	45.2	67	65	33	3.04	3.40
Cidral barrio	166	118	50.8	83	59.0	30	36.7	48	43	23	2.73	3.32
Culebrinas barrio	1 312	1 125	46.3	836	47.5	241	45.2	187	167	75	3.04	3.33
San Sebastián zona urbana (part)	754	642	45.6	459	46.4	156	45.5	112	101	54	3.03	3.33
Eneas barrio	311	259	40.5	194	40.2	56	42.9	52	52	27	2.89	3.25
Guacio barrio	224	192	53.6	151	58.3	33	39.4	32	22	8	3.27	3.58
Guajataca barrio	213	192	52.1	135	53.3	44	47.7	21	19	8	3.29	3.50
Guatemala barrio	1 017	835	41.7	613	42.1	177	42.4	182	173	87	2.82	3.17
San Sebastián zona urbana (part)	537	441	40.4	333	41.7	93	36.6	96	90	47	2.81	3.16
Hato Arriba barrio	682	571	48.5	431	48.5	120	50.8	111	104	49	2.92	3.27
Hato Arriba comunidad	261	208	48.1	136	48.5	59	49.2	53	50	23	2.80	3.22
Hoya Mala barrio	1 194	988	46.2	743	47.1	205	45.4	206	191	106	2.94	3.29
Juncal barrio	647	550	52.4	419	54.2	101	50.5	97	86	38	3.20	3.54
Juncal comunidad	363	305	52.5	225	54.2	63	49.2	58	49	20	3.18	3.52
Magos barrio	90	74	23.0	60	21.7	10	40.0	16	14	6	2.69	3.00
Mirabales barrio	204	169	50.3	139	50.4	27	51.9	35	31	13	3.06	3.43
Perchas 1 barrio	337	274	48.9	210	49.5	52	46.2	63	59	30	2.96	3.35
Perchas 2 barrio	319	271	60.9	216	62.0	36	52.8	48	44	15	3.36	3.71
Piedras Blancas barrio	976	750	40.0	528	36.4	177	53.1	226	215	116	2.63	3.07
San Sebastián zona urbana (part)	602	465	41.7	319	36.1	115	60.0	137	129	71	2.61	3.03
Pozas barrio	1 241	1 037	47.2	816	48.3	182	45.1	204	186	91	2.99	3.32
San Sebastián zona urbana (part)	528	431	38.7	317	38.8	95	41.1	97	87	47	2.84	3.19
Robles barrio	529	455	50.1	351	49.0	84	56.0	74	62	28	3.02	3.27
Salto barrio	984	841	46.1	695	47.1	111	46.8	143	133	69	2.93	3.22
San Sebastián barrio-pueblo	785	508	41.9	292	43.2	181	45.3	277	265	150	2.47	3.19
San Sebastián zona urbana (part)	785	508	41.9	292	43.2	181	45.3	277	265	150	2.47	3.19
Sonador barrio	444	384	51.3	322	53.7	48	43.8	60	55	26	3.21	3.51
Santa Isabel Municipio	6 781	5 538	50.8	3 608	52.6	1 614	49.9	1 243	1 159	439	3.19	3.61
Boca Velázquez barrio	659	558	62.9	340	71.2	184	55.4	101	92	40	3.46	3.84
Playita Cortada comunidad (part)	-	-	(X)	-	(X)	-	(X)	-	-	-	-	-
Santa Isabel zona urbana (part)	157	133	65.4	64	70.3	65	64.6	24	21	13	3.45	3.83
Descalabrado barrio	1 188	969	52.0	595	54.6	295	50.5	219	208	85	3.30	3.73
Las Ollas comunidad	590	497	51.1	311	51.8	148	52.0	93	90	43	3.30	3.66
Playita Cortada comunidad (part)	502	401	52.4	247	57.1	123	48.8	101	94	31	3.34	3.85
Felicia 1 barrio	106	84	56.0	55	61.8	24	54.2	22	20	6	3.42	3.98
Santa Isabel zona urbana (part)	39	28	50.0	18	66.7	10	20.0	11	10	6	2.97	3.64
Felicia 2 barrio	595	483	44.3	326	46.0	128	42.2	112	101	37	3.17	3.60
El Ojo comunidad	541	442	45.5	300	46.3	118	44.1	99	90	33	3.17	3.57
Jauca 1 barrio	793	644	44.6	419	43.4	182	47.8	149	135	44	3.17	3.59
Jauca comunidad	569	459	46.2	296	45.6	133	48.9	110	98	32	3.22	3.66
Jauca 2 barrio	1 113	938	61.1	729	61.6	176	61.4	175	163	32	3.15	3.50
Mariano Colón comunidad (part)	20	18	33.3	15	40.0	2	-	2	2	-	3.50	3.78
Parcelas Peñuelas comunidad	341	277	51.3	193	51.8	73	49.3	64	62	21	3.32	3.81
Playa barrio	301	221	44.3	137	41.6	72	51.4	80	76	27	2.79	3.34
Santa Isabel barrio-pueblo	2 026	1 641	45.0	1 007	45.5	553	46.3	385	364	168	3.13	3.56
Santa Isabel zona urbana (part)	2 026	1 641	45.0	1 007	45.5	553	46.3	385	364	168	3.13	3.56
Toa Alta Municipio	19 420	17 011	58.3	12 713	59.5	3 596	56.8	2 409	2 157	685	3.28	3.54
Contorno barrio	1 594	1 352	46.0	877	47.3	405	45.4	242	223	102	3.18	3.51
Galateo comunidad (part)	16	15	60.0	9	55.6	5	80.0	1	1	1	3.69	3.53
Toa Alta zona urbana (part)	1 136	977	44.7	619	45.6	318	44.0	159	143	68	3.21	3.50

Table 7. **Households and Families: 2000**—Con.

[For information on confidentiality protection, nonsampling error, and definitions, see text]

Puerto Rico Municipio Municipio Subdivision Place	Total households	Family households: Total: Number	Family households: Total: Percent with own children under 18 years	Family households: Married-couple family: Number	Family households: Married-couple family: Percent with own children under 18 years	Family households: Female householder, no husband present: Number	Family households: Female householder, no husband present: Percent with own children under 18 years	Nonfamily households: Total	Nonfamily households: Householder living alone: Total	Nonfamily households: Householder living alone: 65 years and over	Average size: Households	Average size: Families
Toa Alta Municipio—Con.												
Galateo barrio	1 529	1 330	56.1	976	56.9	295	55.9	199	183	60	3.43	3.74
Galateo comunidad (part)	751	641	54.1	447	56.4	161	51.6	110	105	27	3.52	3.91
H. Rivera Colón comunidad (part)	61	48	47.9	32	43.8	14	57.1	13	12	8	2.98	3.40
Mucarabones barrio	5 896	5 169	59.9	4 005	61.0	947	57.2	727	630	152	3.24	3.48
Mucarabones comunidad	525	450	50.7	312	51.9	110	49.1	75	65	25	3.22	3.49
Pájaros comunidad (part)	577	485	47.6	358	49.4	96	43.8	92	88	32	3.06	3.39
Toa Alta zona urbana (part)	-	-	(X)	-	(X)	-	(X)	-	-	-	-	-
Ortíz barrio	6 552	5 852	64.7	4 425	65.2	1 229	65.3	700	634	171	3.33	3.55
Pájaros comunidad (part)	2 282	2 078	70.5	1 468	71.7	537	69.3	204	180	44	3.37	3.55
Piñas barrio	321	275	48.4	203	53.2	56	42.9	46	43	21	3.22	3.55
Quebrada Arenas barrio	1 072	918	52.6	672	54.3	199	50.3	154	139	54	3.31	3.63
H. Rivera Colón comunidad (part)	426	357	51.0	246	51.2	90	50.0	69	63	24	3.36	3.75
Quebrada Cruz barrio	1 562	1 364	52.3	1 012	52.9	294	51.7	198	181	62	3.23	3.50
H. Rivera Colón comunidad (part)	239	202	50.5	138	53.6	54	48.1	37	34	10	3.20	3.56
Río Lajas barrio	656	565	43.2	448	44.9	96	41.7	91	77	36	3.17	3.45
Toa Alta barrio-pueblo	238	186	49.5	95	53.7	75	45.3	52	47	27	3.00	3.47
Toa Alta zona urbana (part)	238	186	49.5	95	53.7	75	45.3	52	47	27	3.00	3.47
Toa Baja Municipio	30 453	25 035	49.1	16 864	49.9	6 881	50.1	5 418	4 882	1 614	3.07	3.45
Candelaria barrio	8 032	6 747	52.2	4 706	54.1	1 733	51.1	1 285	1 168	388	3.14	3.49
Candelaria comunidad	5 499	4 690	53.7	3 325	55.8	1 158	52.0	809	730	247	3.15	3.46
Candelaria Arenas comunidad (part)	1 860	1 505	50.2	977	51.1	451	52.5	355	325	102	3.14	3.56
Sabana Seca comunidad (part)	63	50	52.0	35	57.1	15	40.0	13	12	3	3.11	3.64
Media Luna barrio	3 822	3 229	54.3	2 111	55.5	939	54.8	593	533	186	3.30	3.64
Campanilla comunidad	2 318	1 967	55.7	1 311	56.8	553	57.3	351	311	116	3.34	3.68
Candelaria Arenas comunidad (part)	-	-	(X)	-	(X)	-	(X)	-	-	-	-	-
San José comunidad	993	842	54.4	548	55.7	240	54.2	151	138	42	3.28	3.61
Toa Baja zona urbana (part)	322	257	48.2	134	50.0	110	46.4	65	61	21	3.26	3.76
Palo Seco barrio	130	93	29.0	52	26.9	33	30.3	37	33	21	2.49	3.03
Sabana Seca barrio	18 219	14 781	46.6	9 906	46.8	4 100	48.7	3 438	3 089	984	3.01	3.39
Candelaria Arenas comunidad (part)	-	-	(X)	-	(X)	-	(X)	-	-	-	-	-
Ingenio comunidad	1 801	1 467	51.4	935	52.4	435	52.4	334	312	108	3.14	3.56
Levittown comunidad	10 367	8 313	42.8	5 681	42.2	2 245	46.1	2 054	1 850	568	2.90	3.29
Sabana Seca comunidad (part)	1 962	1 590	45.3	1 031	45.6	450	48.4	372	328	126	3.07	3.47
Toa Baja zona urbana (part)	-	-	(X)	-	(X)	-	(X)	-	-	-	-	-
Toa Baja barrio-pueblo	250	185	43.8	89	43.8	76	47.4	65	59	35	2.89	3.43
Toa Baja zona urbana (part)	250	185	43.8	89	43.8	76	47.4	65	59	35	2.89	3.43
Trujillo Alto Municipio	24 160	20 312	51.6	14 263	52.2	5 129	52.5	3 848	3 455	1 111	3.08	3.41
Carraízo barrio	5 057	4 386	53.1	3 272	55.3	927	48.9	671	591	205	3.22	3.49
Trujillo Alto zona urbana (part)	2 761	2 411	50.5	1 805	52.3	515	46.8	350	307	106	3.21	3.46
Cuevas barrio	7 078	5 845	50.2	3 583	48.5	1 997	55.4	1 233	1 099	321	3.03	3.37
Trujillo Alto zona urbana (part)	7 078	5 845	50.2	3 583	48.5	1 997	55.4	1 233	1 099	321	3.03	3.37
Dos Bocas barrio	2 903	2 570	61.5	2 130	62.8	332	56.3	333	294	60	3.22	3.45
Trujillo Alto zona urbana (part)	2 244	2 015	65.5	1 719	66.1	225	63.6	229	198	34	3.27	3.48
La Gloria barrio	1 492	1 244	45.4	950	46.9	241	42.3	248	232	90	3.07	3.43
Trujillo Alto zona urbana (part)	75	61	37.7	42	33.3	17	52.9	14	12	7	2.99	3.36
Quebrada Grande barrio	1 195	1 016	47.4	791	49.1	181	45.3	179	168	63	3.20	3.49
Quebrada Negrito barrio	1 782	1 528	49.2	1 127	51.7	316	44.9	254	236	97	3.26	3.59
St. Just barrio	4 348	3 504	49.5	2 305	47.6	1 032	54.7	844	751	227	2.84	3.20
Trujillo Alto zona urbana (part)	3 937	3 153	47.6	2 060	45.6	936	52.8	784	699	222	2.84	3.22
Trujillo Alto barrio-pueblo	305	219	50.2	105	46.7	103	54.4	86	84	48	2.78	3.40
Trujillo Alto zona urbana (part)	305	219	50.2	105	46.7	103	54.4	86	84	48	2.78	3.40
Utuado Municipio	11 207	9 152	49.5	6 523	51.8	2 181	46.3	2 055	1 907	925	3.13	3.54
Angeles barrio	1 109	922	49.3	688	50.3	187	51.3	187	179	81	3.10	3.47
Arenas barrio	736	601	48.4	428	51.6	144	44.4	135	125	58	3.12	3.52
Utuado zona urbana (part)	117	95	42.1	66	47.0	26	34.6	22	22	13	3.00	3.41
Caguana barrio	1 374	1 154	47.6	859	49.6	244	43.0	220	208	110	3.06	3.42
Cayuco comunidad	399	339	55.2	242	55.4	86	57.0	60	57	29	3.22	3.57
Caníaco barrio	58	41	46.3	33	48.5	7	28.6	17	17	4	2.67	3.34
Caonillas Abajo barrio	370	311	53.7	237	58.2	57	38.6	59	56	24	3.34	3.72
Caonillas Arriba barrio	115	99	51.5	79	54.4	17	47.1	16	15	7	3.43	3.77
Consejo barrio	156	127	51.2	98	58.2	23	30.4	29	26	10	3.45	3.95
Don Alonso barrio	279	231	46.8	176	52.3	39	33.3	48	45	25	3.22	3.64
Guaonico barrio	213	173	46.8	128	50.0	40	42.5	40	37	16	3.07	3.48
Las Palmas barrio	377	326	51.8	248	52.8	65	44.6	51	44	26	3.28	3.58
Limón barrio	76	61	42.6	45	46.7	11	36.4	15	15	5	2.93	3.39
Mameyes Abajo barrio	357	300	54.7	244	55.3	43	55.8	57	48	20	3.38	3.77
Paso Palma barrio	167	143	48.3	118	52.5	20	30.0	24	20	13	3.33	3.68
Río Abajo barrio	98	75	49.3	53	56.6	20	35.0	23	21	12	3.32	3.91
Roncador barrio	166	134	47.0	105	49.5	21	47.6	32	31	14	3.02	3.48
Sabana Grande barrio	315	272	50.7	204	52.0	57	49.1	43	39	14	3.13	3.39
Salto Abajo barrio	1 815	1 538	46.3	1 029	48.0	436	46.3	277	260	123	3.15	3.48
Utuado zona urbana (part)	1 308	1 115	45.7	712	48.0	351	44.7	193	179	82	3.13	3.44
Salto Arriba barrio	134	116	47.4	95	47.4	17	47.1	18	17	9	3.30	3.50
Santa Isabel barrio	201	159	54.1	115	53.9	28	60.7	42	36	18	3.39	3.87
Santa Rosa barrio	-	-	(X)	-	(X)	-	(X)	-	-	-	-	-
Tetuán barrio	207	170	59.4	139	61.9	26	46.2	37	32	15	3.65	4.14
Utuado barrio-pueblo	1 837	1 354	51.0	777	53.5	509	49.5	483	451	242	2.92	3.50
Utuado zona urbana (part)	1 837	1 354	51.0	777	53.5	509	49.5	483	451	242	2.92	3.50
Viví Abajo barrio	876	706	51.7	515	54.4	146	46.6	170	155	62	3.14	3.57
Utuado zona urbana (part)	19	18	50.0	14	57.1	4	25.0	1	1	-	3.74	3.89
Viví Arriba barrio	171	139	48.2	110	50.9	24	33.3	32	30	17	3.12	3.57
Vega Alta Municipio	11 894	9 902	50.2	6 724	51.4	2 679	50.3	1 992	1 828	730	3.15	3.51
Bajura barrio	1 375	1 134	48.9	725	51.4	341	46.3	241	225	77	3.20	3.58
Vega Alta zona urbana (part)	584	471	45.0	271	46.9	172	42.4	113	108	40	3.08	3.49
Candelaria barrio	514	440	55.7	337	56.1	74	59.5	74	69	23	3.28	3.59
Cienegueta barrio	126	111	59.5	88	67.0	15	33.3	15	15	5	3.49	3.76
Espinosa barrio	3 889	3 261	51.1	2 182	51.5	949	52.6	628	560	233	3.13	3.47
Vega Alta zona urbana (part)	2 586	2 157	46.6	1 473	48.1	601	45.1	429	389	165	3.08	3.43
Maricao barrio	1 537	1 292	49.2	921	50.8	303	48.5	245	227	93	3.13	3.47
Vega Alta zona urbana (part)	34	28	50.0	22	45.5	5	80.0	6	6	2	3.29	3.75

Table 7. **Households and Families: 2000**—Con.

[For information on confidentiality protection, nonsampling error, and definitions, see text]

Puerto Rico Municipio Municipio Subdivision Place	Total households	Family households: Total: Number	Family households: Total: Percent with own children under 18 years	Family households: Married-couple family: Number	Family households: Married-couple family: Percent with own children under 18 years	Family households: Female householder, no husband present: Number	Family households: Female householder, no husband present: Percent with own children under 18 years	Nonfamily households: Total	Nonfamily households: Householder living alone: Total	Nonfamily households: Householder living alone: 65 years and over	Average size: Households	Average size: Families
Vega Alta Municipio—Con.												
Mavilla barrio	124	102	61.8	78	62.8	14	64.3	22	20	7	3.40	3.86
Sabana barrio	3 857	3 225	50.3	2 205	51.2	851	51.0	632	585	225	3.18	3.56
Breñas comunidad	659	552	47.1	373	49.3	143	46.2	107	101	32	3.19	3.57
Ceiba comunidad (part)	845	731	49.8	535	50.7	165	48.5	114	107	49	3.19	3.50
Monserrate comunidad (part)	73	59	44.1	37	40.5	18	50.0	14	13	9	3.01	3.37
Sabana comunidad (part)	47	37	40.5	22	40.9	13	46.2	10	9	5	3.00	3.43
Vega Alta zona urbana (part)	54	46	47.8	35	57.1	8	12.5	8	8	2	3.43	3.80
Vega Alta barrio-pueblo	472	337	35.3	188	34.6	132	38.6	135	127	67	2.63	3.18
Vega Alta zona urbana (part)	472	337	35.3	188	34.6	132	38.6	135	127	67	2.63	3.18
Vega Baja Municipio	19 758	16 434	49.0	11 286	50.2	4 289	48.7	3 324	3 006	1 137	3.12	3.48
Algarrobo barrio	5 335	4 443	49.9	3 149	50.2	1 092	50.7	892	783	311	3.09	3.43
Coto Norte comunidad (part)	159	126	33.3	80	33.8	31	32.3	33	31	15	2.82	3.25
Vega Baja zona urbana (part)	3 432	2 821	47.2	1 923	46.7	757	50.1	611	540	215	3.02	3.39
Almirante Norte barrio	1 204	1 011	52.2	733	55.8	230	45.7	193	176	61	3.25	3.62
Almirante Sur barrio	1 008	836	48.6	558	51.1	225	46.7	172	157	71	3.25	3.65
Miranda comunidad	651	542	46.9	350	48.3	160	46.9	109	102	46	3.16	3.53
Cabo Caribe barrio	1 456	1 208	42.1	721	40.2	408	46.3	248	231	106	3.13	3.49
Vega Baja zona urbana (part)	1 120	917	40.7	561	39.6	304	45.7	203	187	88	3.05	3.43
Ceiba barrio	1 732	1 433	45.1	959	45.4	387	44.7	299	281	116	3.09	3.46
Ceiba comunidad (part)	343	276	41.7	195	43.1	66	36.4	67	65	28	2.89	3.31
Monserrate comunidad (part)	804	672	45.7	470	45.5	166	47.0	132	122	47	3.13	3.46
Sabana comunidad (part)	566	474	46.2	285	47.0	153	45.1	92	86	37	3.19	3.53
Cibuco barrio	16	10	50.0	8	50.0	2	50.0	6	5	3	3.38	4.70
Puerto Nuevo barrio	1 823	1 478	45.2	1 066	46.0	331	45.9	345	311	95	3.00	3.40
Pugnado Adentro barrio	424	360	43.6	255	47.5	86	34.9	64	53	28	3.13	3.44
Pugnado Afuera barrio	3 795	3 227	52.2	2 238	54.0	848	51.1	568	511	162	3.15	3.47
Vega Baja zona urbana (part)	2 743	2 333	49.0	1 585	50.6	645	47.8	410	364	114	3.15	3.46
Quebrada Arenas barrio	186	158	50.6	122	51.6	31	54.8	28	27	12	3.40	3.78
Río Abajo barrio	1 778	1 479	50.3	975	52.8	401	49.4	299	274	93	3.16	3.52
Vega Baja zona urbana (part)	1 727	1 438	50.8	954	53.2	383	50.4	289	265	91	3.16	3.51
Río Arriba barrio	133	118	51.7	86	47.7	24	62.5	15	15	7	3.39	3.63
Vega Baja barrio-pueblo	351	235	32.3	118	30.5	103	37.9	116	111	58	2.53	3.22
Vega Baja zona urbana (part)	351	235	32.3	118	30.5	103	37.9	116	111	58	2.53	3.22
Yeguada barrio	517	438	61.2	298	61.1	121	64.5	79	71	14	3.33	3.67
Vieques Municipio	3 319	2 366	45.3	1 495	44.5	698	49.0	953	886	394	2.74	3.36
Florida barrio	1 417	1 062	49.1	623	49.0	356	52.5	355	331	141	2.91	3.46
Vieques zona urbana (part)	232	173	65.9	78	65.4	87	69.0	59	57	33	3.04	3.65
Isabel II barrio-pueblo	600	388	40.5	225	36.9	138	47.1	212	201	114	2.41	3.11
Vieques zona urbana (part)	590	381	39.9	222	36.0	135	47.4	209	198	112	2.41	3.10
Llave barrio	3	3	-	3	-	-	(X)	-	-	-	2.67	2.67
Mosquito barrio	-	-	(X)	-	(X)	-	(X)	-	-	-	-	-
Puerto Diablo barrio	376	271	39.1	183	38.3	73	42.5	105	101	35	2.62	3.18
Vieques zona urbana (part)	-	-	(X)	-	(X)	-	(X)	-	-	-	-	-
Puerto Ferro barrio	315	217	52.5	147	49.0	54	61.1	98	89	42	2.72	3.40
Puerto Real barrio	608	425	40.7	314	43.0	77	33.8	183	164	62	2.75	3.41
Esperanza comunidad	405	282	40.8	203	42.9	55	34.5	123	110	44	2.69	3.35
Punta Arenas barrio	-	-	(X)	-	(X)	-	(X)	-	-	-	-	-
Villalba Municipio	7 722	6 614	57.2	4 834	61.6	1 447	48.0	1 108	1 063	480	3.55	3.93
Caonillas Abajo barrio	388	337	55.5	272	58.8	51	47.1	51	48	18	3.67	4.04
Caonillas Arriba barrio	484	417	62.6	314	66.2	80	52.5	67	64	28	3.72	4.12
Hato Puerco Abajo barrio	485	419	65.2	323	68.1	76	56.6	66	62	29	3.94	4.33
Hato Puerco Arriba barrio	2 341	2 023	55.0	1 449	58.7	486	47.3	318	304	128	3.60	3.97
Villalba zona urbana (part)	745	642	48.1	442	54.1	172	36.6	103	98	50	3.53	3.89
Vacas barrio	893	794	62.1	610	66.9	141	50.4	99	96	35	3.58	3.87
Villalba zona urbana (part)	-	-	(X)	-	(X)	-	(X)	-	-	-	-	-
Villalba barrio-pueblo	321	246	45.9	146	55.5	82	35.4	75	75	42	3.19	3.83
Villalba zona urbana (part)	321	246	45.9	146	55.5	82	35.4	75	75	42	3.19	3.83
Villalba Abajo barrio	923	771	48.0	559	52.6	167	37.1	152	148	73	3.31	3.73
Villalba Arriba barrio	1 887	1 607	60.4	1 161	65.0	364	53.0	280	266	127	3.47	3.87
Villalba zona urbana (part)	218	180	52.2	119	59.7	45	44.4	38	37	21	3.31	3.76
Yabucoa Municipio	12 242	10 148	50.5	7 174	53.1	2 409	45.5	2 094	1 959	810	3.19	3.58
Aguacate barrio	839	686	49.3	503	54.1	141	39.7	153	139	53	3.28	3.74
Calabazas barrio	2 414	2 056	50.0	1 380	52.4	560	46.3	358	334	140	3.31	3.65
Playita comunidad	639	564	48.2	385	49.9	153	44.4	75	71	29	3.43	3.69
Rosa Sánchez comunidad	375	318	47.8	202	51.0	101	42.6	57	49	19	3.26	3.58
Yabucoa zona urbana (part)	468	370	44.9	247	47.0	96	44.8	98	94	38	3.09	3.57
Camino Nuevo barrio	1 179	1 010	49.8	733	50.9	210	48.6	169	160	54	3.32	3.65
El Negro comunidad	498	434	50.2	315	51.7	90	46.7	64	61	23	3.33	3.62
Guayabota barrio	984	802	53.5	576	57.6	175	46.3	182	169	58	3.29	3.74
Jácanas barrio	1 015	874	52.1	676	54.4	162	45.7	141	134	50	3.25	3.58
Juan Martín barrio	1 146	925	48.6	688	50.4	207	44.4	221	210	87	3.04	3.48
Yabucoa zona urbana (part)	677	535	43.2	374	42.8	148	44.6	142	134	63	2.96	3.43
Limones barrio	1 189	974	47.3	657	50.7	248	41.5	215	200	90	3.17	3.59
Martorell comunidad	907	735	46.3	474	48.9	202	42.6	172	159	67	3.18	3.62
Playa barrio	1 486	1 243	55.7	895	57.2	280	52.9	243	219	67	3.19	3.53
Comunas comunidad	633	520	47.7	350	50.0	135	43.0	113	109	43	3.20	3.61
Tejas barrio	841	714	53.9	533	57.8	133	40.6	127	122	50	3.29	3.64
Yabucoa barrio-pueblo	1 149	864	44.0	533	45.4	293	43.0	285	272	161	2.71	3.21
Yabucoa zona urbana (part)	1 149	864	44.0	533	45.4	293	43.0	285	272	161	2.71	3.21
Yauco Municipio	15 012	12 306	50.1	8 512	52.6	3 114	46.8	2 706	2 525	1 062	3.07	3.47
Aguas Blancas barrio	83	74	64.9	60	66.7	10	60.0	9	9	3	3.72	3.96
Algarrobo barrio	152	120	55.8	79	65.8	34	32.4	32	30	12	3.18	3.68
Almácigo Alto barrio	592	507	53.3	365	56.4	109	46.8	85	78	32	3.22	3.54
Almácigo Bajo barrio	1 641	1 358	51.1	1 007	53.9	297	47.1	283	261	114	2.99	3.35
Yauco zona urbana (part)	825	678	54.0	499	55.9	150	55.3	147	133	50	2.93	3.29
Barina barrio	1 831	1 517	54.0	1 085	56.5	359	49.9	314	296	118	3.13	3.52
Yauco zona urbana (part)	11	4	-	3	-	1	-	7	6	3	1.82	3.00
Caimito barrio	193	161	61.5	111	63.1	39	66.7	32	31	18	3.35	3.75
Collores barrio	314	252	52.0	191	53.4	44	45.5	62	58	21	3.09	3.52

Table 7. **Households and Families: 2000**—Con.

[For information on confidentiality protection, nonsampling error, and definitions, see text]

Puerto Rico **Municipio** **Municipio Subdivision** **Place**	Total households	Family households						Nonfamily households			Average size	
		Total		Married-couple family		Female householder, no husband present			Householder living alone			
		Number	Percent with own children under 18 years	Number	Percent with own children under 18 years	Number	Percent with own children under 18 years	Total	Total	65 years and over	House-holds	Families
Yauco Municipio—Con.												
Diego Hernández barrio	507	429	51.3	312	54.5	92	44.6	78	73	30	3.16	3.51
Duey barrio	425	361	52.4	271	55.7	75	41.3	64	61	25	3.20	3.52
Frailes barrio	60	53	50.9	43	48.8	9	66.7	7	7	1	3.42	3.68
Jácana barrio	652	515	43.3	382	46.1	104	33.7	137	125	54	2.99	3.43
Yauco zona urbana (part)	149	115	38.3	85	38.8	25	32.0	34	31	14	2.89	3.37
Naranjo barrio	225	183	54.1	132	56.1	36	47.2	42	39	16	3.11	3.54
Quebradas barrio	257	213	53.5	149	54.4	51	51.0	44	41	19	3.25	3.66
Ranchera barrio	153	131	54.2	98	53.1	21	57.1	22	20	8	3.69	4.03
Río Prieto barrio	248	200	48.0	150	54.7	29	41.4	48	41	9	3.16	3.60
Rubias barrio	82	73	53.4	56	51.8	15	60.0	9	8	3	3.59	3.81
Sierra Alta barrio	344	293	51.5	234	54.7	39	43.6	51	50	26	3.25	3.61
Susúa Alta barrio	1 286	1 099	51.9	752	52.9	286	51.0	187	175	70	3.16	3.46
Yauco zona urbana (part)	785	685	53.7	453	55.2	198	52.0	100	92	33	3.29	3.56
Susúa Baja barrio	4 308	3 605	47.3	2 372	48.8	1 057	47.1	703	653	279	3.09	3.44
Palomas comunidad	764	606	41.3	399	47.1	167	32.9	158	147	72	3.04	3.50
Yauco zona urbana (part)	3 182	2 693	48.9	1 762	49.4	811	50.2	489	457	186	3.11	3.44
Vegas barrio	43	38	52.6	30	63.3	7	14.3	5	4	1	4.14	4.50
Yauco barrio-pueblo	1 616	1 124	45.5	633	49.3	401	43.4	492	465	203	2.61	3.24
Yauco zona urbana (part)	1 616	1 124	45.5	633	49.3	401	43.4	492	465	203	2.61	3.24

Table 8. **Households and Families: 2000**

[For information on confidentiality protection, nonsampling error, and definitions, see text]

Puerto Rico Municipio Municipio Subdivision and Place Subbarrio	Total households	Family households: Total: Number	Family households: Total: Percent with own children under 18 years	Family households: Married-couple family: Number	Family households: Married-couple family: Percent with own children under 18 years	Family households: Female householder, no husband present: Number	Family households: Female householder, no husband present: Percent with own children under 18 years	Nonfamily households: Total	Nonfamily households: Householder living alone: Total	Nonfamily households: Householder living alone: 65 years and over	Average size: Households	Average size: Families
Puerto Rico	**1 261 325**	**1 004 080**	**48.4**	**682 804**	**49.4**	**268 476**	**49.0**	**257 245**	**232 560**	**92 673**	**2.98**	**3.41**
MUNICIPIO												
Adjuntas Municipio	5 895	4 922	54.0	3 659	56.1	1 038	49.2	973	917	462	3.24	3.62
Aguada Municipio	13 520	11 301	53.8	8 685	55.9	2 155	48.7	2 219	2 107	798	3.10	3.47
Aguadilla Municipio	22 087	17 232	47.1	11 836	47.5	4 503	49.6	4 855	4 499	1 791	2.85	3.31
Aguas Buenas Municipio	9 240	7 674	50.5	5 556	52.3	1 697	48.2	1 566	1 460	595	3.12	3.49
Aibonito Municipio	8 408	6 964	52.3	4 923	55.4	1 736	48.0	1 444	1 363	629	3.13	3.53
Añasco Municipio	9 398	7 588	47.6	5 418	49.1	1 799	46.7	1 810	1 674	696	3.00	3.42
Arecibo Municipio	34 245	27 142	44.2	18 778	45.3	7 038	43.8	7 103	6 525	2 830	2.87	3.29
Arroyo Municipio	6 166	5 024	50.5	3 252	51.2	1 489	51.5	1 142	1 055	442	3.09	3.50
Barceloneta Municipio	7 508	6 081	47.7	4 119	48.8	1 640	48.3	1 427	1 316	522	2.97	3.37
Barranquitas Municipio	8 663	7 414	60.3	5 348	62.5	1 655	55.4	1 249	1 162	505	3.31	3.64
Bayamón Municipio	73 693	60 019	46.2	40 618	46.3	16 462	48.3	13 674	12 317	5 185	2.97	3.34
Cabo Rojo Municipio	17 114	13 051	43.2	9 528	43.3	2 876	45.4	4 063	3 683	1 541	2.73	3.19
Caguas Municipio	46 937	38 186	47.3	25 547	48.1	10 744	48.2	8 751	7 954	3 127	2.97	3.35
Camuy Municipio	11 457	9 592	50.9	7 169	52.5	1 996	48.0	1 865	1 733	768	3.07	3.42
Canóvanas Municipio	13 446	11 200	50.1	7 738	50.8	2 862	51.2	2 246	2 054	736	3.21	3.58
Carolina Municipio	63 546	50 086	44.6	32 489	44.2	14 938	47.5	13 460	11 870	3 870	2.91	3.33
Cataño Municipio	9 638	7 770	51.2	4 552	52.0	2 779	52.3	1 868	1 716	687	3.11	3.53
Cayey Municipio	15 634	12 735	48.8	8 788	50.2	3 245	48.4	2 899	2 677	1 163	3.00	3.39
Ceiba Municipio	5 750	4 600	52.3	3 415	53.4	967	51.4	1 150	1 054	384	2.92	3.33
Ciales Municipio	6 047	5 007	54.8	3 695	56.8	1 042	51.4	1 040	973	446	3.27	3.67
Cidra Municipio	13 204	11 350	54.4	8 328	56.0	2 415	51.9	1 854	1 706	678	3.22	3.52
Coamo Municipio	11 749	9 747	52.0	6 825	54.1	2 403	49.5	2 002	1 870	890	3.19	3.57
Comerío Municipio	6 311	5 176	54.5	3 633	57.3	1 258	52.1	1 135	1 059	457	3.16	3.58
Corozal Municipio	11 264	9 561	54.6	7 063	56.9	2 014	51.2	1 703	1 590	693	3.26	3.61
Culebra Municipio	699	476	46.4	350	45.1	103	55.3	223	193	76	2.62	3.24
Dorado Municipio	10 887	9 080	48.1	6 393	49.2	2 228	47.3	1 807	1 612	589	3.11	3.46
Fajardo Municipio	14 176	10 944	46.3	7 271	45.7	3 101	50.0	3 232	2 939	1 223	2.86	3.32
Florida Municipio	3 962	3 348	49.9	2 387	50.2	816	51.7	614	558	232	3.12	3.44
Guánica Municipio	7 291	5 740	45.9	3 878	46.2	1 533	47.6	1 551	1 431	614	3.00	3.46
Guayama Municipio	14 225	11 335	52.0	7 530	52.8	3 206	53.2	2 890	2 698	1 100	3.01	3.45
Guayanilla Municipio	7 209	6 025	49.0	4 134	50.0	1 565	49.1	1 184	1 099	510	3.19	3.55
Guaynabo Municipio	34 068	26 837	47.0	18 720	46.8	6 880	49.8	7 231	6 518	2 335	2.85	3.27
Gurabo Municipio	11 741	9 882	50.6	7 237	52.3	2 166	48.8	1 859	1 686	611	3.11	3.44
Hatillo Municipio	12 685	10 662	49.6	7 865	50.7	2 336	50.0	2 023	1 897	793	3.06	3.41
Hormigueros Municipio	5 820	4 679	41.1	3 387	42.6	1 086	39.0	1 141	1 036	433	2.82	3.21
Humacao Municipio	19 293	15 694	46.6	10 640	47.5	4 247	46.4	3 599	3 272	1 386	3.03	3.42
Isabela Municipio	14 970	12 163	47.5	8 715	49.2	2 817	45.4	2 807	2 612	1 132	2.96	3.35
Jayuya Municipio	5 083	4 240	57.6	3 091	59.6	909	55.3	843	795	329	3.35	3.76
Juana Díaz Municipio	14 954	12 570	52.6	8 691	55.7	3 175	48.0	2 384	2 198	934	3.33	3.71
Juncos Municipio	11 933	9 909	49.5	6 937	49.7	2 451	51.5	2 024	1 859	729	3.02	3.37
Lajas Municipio	9 007	7 187	43.4	5 050	43.9	1 722	44.1	1 820	1 652	699	2.91	3.33
Lares Municipio	10 974	9 155	51.0	6 848	52.8	1 869	47.2	1 819	1 702	860	3.12	3.49
Las Marías Municipio	3 564	2 916	50.1	2 155	50.3	620	51.9	648	614	258	3.09	3.50
Las Piedras Municipio	11 145	9 371	50.2	6 817	50.8	2 125	52.2	1 774	1 641	615	3.08	3.42
Loíza Municipio	9 597	8 190	56.4	5 073	57.8	2 675	56.7	1 407	1 280	422	3.38	3.72
Luquillo Municipio	6 573	5 243	46.3	3 619	46.8	1 331	47.3	1 330	1 199	429	3.00	3.41
Manatí Municipio	15 266	12 322	48.3	8 349	48.3	3 334	51.2	2 944	2 729	1 121	2.97	3.37
Maricao Municipio	2 013	1 642	53.0	1 182	55.6	366	47.8	371	350	156	3.20	3.64
Maunabo Municipio	3 994	3 289	47.9	2 193	49.1	885	47.6	705	656	294	3.19	3.58
Mayagüez Municipio	34 742	25 201	41.4	16 494	42.1	7 293	43.1	9 541	7 538	3 233	2.79	3.26
Moca Municipio	12 712	10 737	53.6	8 276	55.1	2 033	51.3	1 975	1 846	727	3.11	3.45
Morovis Municipio	8 801	7 615	56.9	5 627	58.6	1 598	55.6	1 186	1 094	466	3.40	3.72
Naguabo Municipio	7 872	6 204	48.1	4 245	48.2	1 598	49.9	1 668	1 535	658	2.97	3.42
Naranjito Municipio	8 932	7 683	53.8	5 713	56.5	1 574	48.3	1 249	1 171	498	3.32	3.64
Orocovis Municipio	7 083	6 048	57.4	4 553	61.1	1 145	48.4	1 035	977	453	3.35	3.70
Patillas Municipio	6 576	5 309	50.9	3 750	52.9	1 255	49.7	1 267	1 196	524	3.06	3.50
Peñuelas Municipio	7 698	6 560	56.0	4 700	59.2	1 500	49.7	1 138	1 060	467	3.47	3.84
Ponce Municipio	59 607	47 225	48.2	30 434	48.9	14 294	50.0	12 382	11 454	4 864	3.04	3.50
Quebradillas Municipio	8 280	6 810	51.8	5 058	53.5	1 406	49.2	1 470	1 366	622	3.06	3.45
Rincón Municipio	5 147	4 043	44.5	2 994	45.3	857	45.2	1 104	1 005	431	2.86	3.30
Río Grande Municipio	16 430	13 755	49.0	9 760	49.9	3 288	48.9	2 675	2 451	982	3.14	3.49
Sabana Grande Municipio	8 865	7 006	46.6	4 924	47.2	1 745	48.2	1 859	1 728	769	2.91	3.35
Salinas Municipio	10 184	8 117	50.6	5 247	51.2	2 400	51.8	2 067	1 924	748	3.05	3.50
San Germán Municipio	12 809	9 879	44.7	6 873	45.2	2 481	46.5	2 930	2 687	1 195	2.85	3.32
San Juan Municipio	163 462	111 644	44.0	63 949	42.0	40 536	49.6	51 818	45 524	16 787	2.59	3.19
San Lorenzo Municipio	13 138	10 817	50.9	7 562	53.0	2 608	47.9	2 321	2 137	856	3.10	3.48
San Sebastián Municipio	14 970	12 288	46.6	9 175	47.4	2 531	46.8	2 682	2 480	1 231	2.94	3.31
Santa Isabel Municipio	6 781	5 538	50.8	3 608	52.6	1 614	49.9	1 243	1 159	439	3.19	3.61
Toa Alta Municipio	19 420	17 011	58.3	12 713	59.5	3 596	56.8	2 409	2 157	685	3.28	3.54
Toa Baja Municipio	30 453	25 035	49.1	16 864	49.9	6 881	50.1	5 418	4 882	1 614	3.07	3.45
Trujillo Alto Municipio	24 160	20 312	51.6	14 263	52.2	5 129	52.5	3 848	3 455	1 111	3.08	3.41
Utuado Municipio	11 207	9 152	49.5	6 523	51.8	2 181	46.3	2 055	1 907	925	3.13	3.54
Vega Alta Municipio	11 894	9 902	50.2	6 724	51.4	2 679	50.3	1 992	1 828	730	3.15	3.51
Vega Baja Municipio	19 758	16 434	49.0	11 286	50.2	4 289	48.7	3 324	3 006	1 137	3.12	3.48
Vieques Municipio	3 319	2 366	45.3	1 495	44.5	698	49.0	953	886	394	2.74	3.36
Villalba Municipio	7 722	6 614	57.2	4 834	61.6	1 447	48.0	1 108	1 063	480	3.55	3.93
Yabucoa Municipio	12 242	10 148	50.5	7 174	53.1	2 409	45.5	2 094	1 959	810	3.19	3.58
Yauco Municipio	15 012	12 306	50.1	8 512	52.6	3 114	46.8	2 706	2 525	1 062	3.07	3.47
MUNICIPIO SUBDIVISION AND PLACE												
Aceitunas comunidad, Moca Municipio	502	430	57.9	306	59.8	106	55.7	72	68	33	3.33	3.67
Adjuntas zona urbana, Adjuntas Municipio	1 660	1 302	49.5	832	52.3	410	45.9	358	339	191	3.00	3.48
Aguada zona urbana, Aguada Municipio	1 400	1 065	42.9	708	43.9	298	44.0	335	318	178	2.74	3.23
Aguadilla zona urbana, Aguadilla Municipio	6 343	4 500	43.6	2 711	42.0	1 519	50.0	1 843	1 744	760	2.63	3.24

Table 8. **Households and Families: 2000**—Con.

[For information on confidentiality protection, nonsampling error, and definitions, see text]

Puerto Rico Municipio Municipio Subdivision and Place Subbarrio	Total households	Family households: Total: Number	Family households: Total: Percent with own children under 18 years	Family households: Married-couple family: Number	Family households: Married-couple family: Percent with own children under 18 years	Family households: Female householder, no husband present: Number	Family households: Female householder, no husband present: Percent with own children under 18 years	Nonfamily households: Total	Nonfamily households: Householder living alone: Total	Nonfamily households: Householder living alone: 65 years and over	Average size: Households	Average size: Families
MUNICIPIO SUBDIVISION AND PLACE—Con.												
Aguas Buenas zona urbana, Aguas Buenas Municipio	1 523	1 172	46.3	690	46.8	409	48.2	351	328	153	2.86	3.35
Aguas Claras comunidad, Ceiba Municipio	1 215	944	43.4	671	42.6	225	49.3	271	249	98	2.88	3.33
Aguilita comunidad, Juana Díaz Municipio	1 399	1 222	61.4	884	63.0	279	58.8	177	166	72	3.52	3.81
Aibonito zona urbana, Aibonito Municipio	3 174	2 473	46.9	1 604	49.6	764	43.5	701	662	349	2.90	3.39
Añasco zona urbana, Añasco Municipio	2 117	1 587	39.4	1 045	39.8	469	40.9	530	487	254	2.78	3.30
Animas comunidad, Arecibo Municipio	518	408	39.7	259	44.8	124	33.1	110	104	43	2.80	3.22
Antón Ruíz comunidad, Humacao Municipio	569	462	47.4	306	51.0	130	40.0	107	96	40	3.10	3.49
Arecibo zona urbana, Arecibo Municipio	17 479	13 470	42.2	8 869	42.9	3 918	43.4	4 009	3 647	1 592	2.79	3.24
Arroyo zona urbana, Arroyo Municipio	2 480	1 958	46.8	1 205	45.4	666	51.8	522	488	224	2.92	3.35
Bairoa comunidad, Caguas Municipio	769	624	41.2	409	46.0	170	32.9	145	129	60	3.08	3.48
Bajadero comunidad, Arecibo Municipio	1 348	1 064	39.5	754	39.1	258	43.4	284	266	120	2.88	3.31
Bajandas comunidad, Humacao Municipio	450	385	38.2	265	36.2	98	42.9	65	62	25	3.15	3.46
Barahona comunidad, Morovis Municipio	766	664	55.3	509	55.8	126	55.6	102	95	44	3.44	3.77
Barceloneta zona urbana, Barceloneta Municipio	1 479	1 126	44.2	652	42.8	388	50.8	353	327	135	2.87	3.39
Barranquitas zona urbana, Barranquitas Municipio	1 012	737	55.4	413	57.4	280	55.4	275	257	154	2.88	3.48
Bartolo comunidad, Río Grande Municipio	393	343	40.2	260	39.6	65	43.1	50	50	15	3.21	3.46
Bayamón zona urbana, Bayamón Municipio	67 310	54 545	45.7	36 415	45.6	15 481	48.3	12 765	11 495	4 877	2.95	3.32
Bayamón comunidad, Cidra Municipio	497	452	55.8	341	58.9	90	50.0	45	43	15	3.42	3.63
Benítez comunidad, Canóvanas Municipio	400	337	55.8	236	54.7	75	64.0	63	60	30	3.31	3.69
Betances comunidad, Cabo Rojo Municipio	320	232	33.6	173	33.5	47	36.2	88	78	35	2.61	3.14
Boqueron comunidad, Cabo Rojo Municipio	772	547	39.9	399	39.8	115	43.5	225	204	92	2.61	3.17
Boquerón comunidad, Las Piedras Municipio	394	341	39.0	245	40.4	74	43.2	53	51	20	3.09	3.38
Breñas comunidad, Vega Alta Municipio	659	552	47.1	373	49.3	143	46.2	107	101	32	3.19	3.57
Buena Vista comunidad, Arroyo Municipio	651	521	47.2	349	51.6	131	41.2	130	121	52	3.11	3.57
Búfalo comunidad, Barceloneta Municipio	355	292	45.9	197	46.7	81	48.1	63	55	23	3.12	3.49
Cabán comunidad, Aguadilla Municipio	1 297	1 076	52.1	672	49.7	356	59.8	221	208	93	3.05	3.40
Cabo Rojo zona urbana, Cabo Rojo Municipio	4 015	3 063	40.0	2 119	39.7	831	42.7	952	880	454	2.64	3.09
Cacao comunidad, Quebradillas Municipio	624	520	54.2	374	58.8	113	40.7	104	94	44	3.31	3.71
Caguas zona urbana, Caguas Municipio	30 555	24 422	44.9	15 230	44.2	7 982	48.4	6 133	5 578	2 305	2.89	3.28
Campanilla comunidad, Toa Baja Municipio	2 318	1 967	55.7	1 311	56.8	553	57.3	351	311	116	3.34	3.68
Campo Rico comunidad, Canóvanas Municipio	1 008	832	49.3	578	47.2	194	55.7	176	160	58	3.19	3.56
Camuy zona urbana, Camuy Municipio	1 521	1 125	42.3	754	42.2	307	45.3	396	378	182	2.62	3.14
Candelaria comunidad, Toa Baja Municipio	5 499	4 690	53.7	3 325	55.8	1 158	52.0	809	730	247	3.15	3.46
Candelaria Arenas comunidad, Toa Baja Municipio	1 860	1 505	50.2	977	51.1	451	52.5	355	325	102	3.14	3.56
Candelero Arriba comunidad, Humacao Municipio	437	359	43.7	263	45.6	77	44.2	78	75	32	3.08	3.47
Canóvanas zona urbana, Canóvanas Municipio	2 606	2 169	48.0	1 459	49.1	618	47.4	437	395	160	3.09	3.43
Capitanejo comunidad	988	847	54.5	572	57.5	230	50.4	141	132	51	3.24	3.54
Juana Díaz Municipio (part)	799	693	56.7	479	58.5	180	55.0	106	98	33	3.28	3.56
Ponce Municipio (part)	189	154	44.8	93	52.7	50	34.0	35	34	18	3.07	3.46
Carolina zona urbana, Carolina Municipio	58 051	45 383	44.3	28 883	43.6	14 069	47.7	12 668	11 138	3 585	2.89	3.31
Carrizales comunidad, Hatillo Municipio	809	680	51.3	487	53.6	158	48.7	129	122	52	3.16	3.52
Cataño zona urbana, Cataño Municipio	9 638	7 770	51.2	4 552	52.0	2 779	52.3	1 868	1 716	687	3.11	3.53
Cayey zona urbana, Cayey Municipio	7 051	5 450	44.8	3 275	44.8	1 847	48.4	1 601	1 492	730	2.81	3.27
Cayuco comunidad, Utuado Municipio	399	339	55.2	242	55.4	86	57.0	60	57	29	3.22	3.57
Ceiba zona urbana, Ceiba Municipio	2 273	1 719	45.2	1 123	43.6	499	50.5	554	510	192	2.75	3.25
Ceiba comunidad	1 188	1 007	47.6	730	48.6	231	45.0	181	172	77	3.10	3.45
Vega Alta Municipio (part)	845	731	49.8	535	50.7	165	48.5	114	107	49	3.19	3.50
Vega Baja Municipio (part)	343	276	41.7	195	43.1	66	36.4	67	65	28	2.89	3.31
Celada comunidad, Gurabo Municipio	1 382	1 199	52.5	900	53.2	246	52.4	183	153	46	3.21	3.47
Central Aguirre comunidad, Salinas Municipio	503	414	51.9	285	50.5	112	53.6	89	85	32	3.16	3.57
Ciales zona urbana, Ciales Municipio	1 043	810	46.9	532	47.4	226	49.6	233	219	100	2.95	3.43
Cidra zona urbana, Cidra Municipio	1 636	1 308	45.9	790	47.8	443	44.5	328	311	170	2.96	3.39
Coamo zona urbana, Coamo Municipio	4 127	3 250	47.9	2 022	49.8	1 043	47.7	877	827	455	2.97	3.44
Coco comunidad, Salinas Municipio	1 791	1 522	56.3	997	58.1	448	57.1	269	243	73	3.24	3.57
Comerío zona urbana, Comerío Municipio	1 541	1 178	50.0	710	51.4	398	51.5	363	346	155	2.89	3.42
Comunas comunidad, Yabucoa Municipio	633	520	47.7	350	50.0	135	43.0	113	109	43	3.20	3.61
Coquí comunidad, Salinas Municipio	1 187	942	55.7	611	57.3	271	56.5	245	230	88	3.02	3.48
Corazón comunidad, Guayama Municipio	866	744	55.0	522	56.7	176	51.1	122	108	39	3.38	3.70
Corcovado comunidad, Hatillo Municipio	492	421	44.4	313	46.0	90	41.1	71	67	31	3.10	3.42
Corozal zona urbana, Corozal Municipio	3 644	3 021	51.8	2 019	52.7	865	53.1	623	573	256	3.13	3.50
Coto Laurel comunidad, Ponce Municipio	1 144	913	38.8	578	42.6	293	32.8	231	220	105	3.15	3.64
Coto Norte comunidad	482	382	36.9	240	36.7	114	38.6	100	96	39	2.87	3.29
Manatí Municipio (part)	323	256	38.7	160	38.1	83	41.0	67	65	24	2.89	3.31
Vega Baja Municipio (part)	159	126	33.3	80	33.8	31	32.3	33	31	15	2.82	3.25
Culebra zona urbana, Culebra Municipio	509	364	50.3	263	50.6	85	52.9	145	126	45	2.75	3.32
Daguao comunidad, Naguabo Municipio	512	395	41.8	248	45.6	115	38.3	117	110	51	2.91	3.39
Dorado zona urbana, Dorado Municipio	4 217	3 444	46.5	2 410	47.8	872	44.8	773	686	244	3.01	3.38
Duque comunidad, Naguabo Municipio	521	423	41.8	287	41.5	110	44.5	98	87	34	2.93	3.29
El Mangó comunidad, Juncos Municipio	557	473	46.5	326	47.9	118	47.5	84	81	35	3.01	3.29
El Negro comunidad, Yabucoa Municipio	498	434	50.2	315	51.7	90	46.7	64	61	23	3.33	3.62
El Ojo comunidad, Santa Isabel Municipio	541	442	45.5	300	46.3	118	44.1	99	90	33	3.17	3.57
Emajagua comunidad, Maunabo Municipio	949	813	51.5	577	52.3	191	54.5	136	122	53	3.27	3.58
Esperanza comunidad, Vieques Municipio	405	282	40.8	203	42.9	55	34.5	123	110	44	2.69	3.35
Espino comunidad, Añasco Municipio	472	382	42.4	257	44.4	102	42.2	90	82	40	2.95	3.36
Fajardo zona urbana, Fajardo Municipio	11 612	8 965	47.2	5 838	46.6	2 660	50.6	2 647	2 406	1 030	2.85	3.30
Florida zona urbana, Florida Municipio	1 828	1 546	48.1	1 086	47.6	395	52.2	282	260	116	3.09	3.40
Fránquez comunidad, Morovis Municipio	595	505	47.9	358	51.1	114	43.0	90	84	40	3.40	3.76
Fuig comunidad, Guánica Municipio	393	323	39.3	237	39.7	70	40.0	70	68	23	3.04	3.41
Galateo comunidad, Toa Alta Municipio	767	656	54.3	456	56.4	166	52.4	111	106	28	3.53	3.90

Table 8. **Households and Families: 2000**—Con.

[For information on confidentiality protection, nonsampling error, and definitions, see text]

Puerto Rico Municipio Municipio Subdivision and Place Subbarrio	Total households	Family households: Total: Number	Family households: Total: Percent with own children under 18 years	Family households: Married-couple family: Number	Family households: Married-couple family: Percent with own children under 18 years	Family households: Female householder, no husband present: Number	Family households: Female householder, no husband present: Percent with own children under 18 years	Nonfamily households: Total	Nonfamily households: Householder living alone: Total	Nonfamily households: Householder living alone: 65 years and over	Average size: Households	Average size: Families
MUNICIPIO SUBDIVISION AND PLACE—Con.												
Garrochales comunidad, Barceloneta Municipio	426	323	42.1	220	45.5	85	38.8	103	97	43	2.84	3.35
G. L. García comunidad, Cayey Municipio	586	487	51.5	354	52.0	106	52.8	99	91	34	3.07	3.43
Guánica zona urbana, Guánica Municipio	3 206	2 417	43.0	1 531	43.2	739	45.1	789	740	361	2.88	3.42
Guayabal comunidad, Juana Díaz Municipio	711	588	43.9	399	48.9	153	33.3	123	115	55	3.34	3.77
Guayama zona urbana, Guayama Municipio	7 557	5 862	50.7	3 698	50.4	1 878	54.1	1 695	1 598	732	2.85	3.32
Guayanilla zona urbana, Guayanilla Municipio	1 653	1 394	37.9	932	41.1	384	33.1	259	242	146	3.09	3.41
Guaynabo zona urbana, Guaynabo Municipio	27 282	21 154	47.0	14 682	46.6	5 553	50.1	6 128	5 512	1 959	2.79	3.23
Gurabo zona urbana, Gurabo Municipio	3 024	2 402	48.2	1 505	50.3	776	47.6	622	566	223	2.95	3.39
Hatillo zona urbana, Hatillo Municipio	1 802	1 449	46.9	908	47.8	466	49.1	353	328	138	2.95	3.36
Hato Arriba comunidad, San Sebastián Municipio	261	208	48.1	136	48.5	59	49.2	53	50	23	2.80	3.22
Hato Candal comunidad, Río Grande Municipio	756	618	47.6	415	50.6	177	42.4	138	125	53	3.16	3.57
Hormigueros zona urbana, Hormigueros Municipio	4 425	3 515	38.8	2 495	40.2	857	37.0	910	825	349	2.78	3.17
H. Rivera Colón comunidad, Toa Alta Municipio	726	607	50.6	416	51.4	158	50.0	119	109	42	3.28	3.66
Humacao zona urbana, Humacao Municipio	7 116	5 464	44.3	3 456	45.4	1 719	44.1	1 652	1 507	738	2.88	3.35
Imbéry comunidad, Barceloneta Municipio	1 005	823	50.9	567	51.0	227	52.4	182	168	67	3.01	3.38
Indios comunidad, Guayanilla Municipio	539	451	49.4	299	49.8	119	55.5	88	79	24	3.23	3.59
Ingenio comunidad, Toa Baja Municipio	1 801	1 467	51.4	935	52.4	435	52.4	334	312	108	3.14	3.56
Isabela zona urbana, Isabela Municipio	4 452	3 507	44.4	2 316	46.4	1 005	43.7	945	893	404	2.88	3.33
Jagual comunidad, San Lorenzo Municipio	401	345	55.4	225	61.3	102	47.1	56	49	16	3.40	3.72
Jauca comunidad, Santa Isabel Municipio	569	459	46.2	296	45.6	133	48.9	110	98	32	3.22	3.66
Jayuya zona urbana, Jayuya Municipio	1 123	851	52.1	556	52.9	249	53.4	272	259	123	3.05	3.64
Jobos comunidad, Guayama Municipio	1 100	874	50.7	563	54.0	265	46.8	226	213	82	3.16	3.65
Juana Díaz zona urbana, Juana Díaz Municipio	3 057	2 461	42.6	1 522	44.0	805	43.0	596	557	304	3.09	3.52
Juncal comunidad, San Sebastián Municipio	363	305	52.5	225	54.2	63	49.2	58	49	20	3.18	3.52
Juncos zona urbana, Juncos Municipio	3 176	2 484	49.9	1 524	49.6	842	52.0	692	634	285	2.83	3.26
La Alianza comunidad, Arecibo Municipio	703	596	45.8	422	46.2	142	50.0	107	100	39	3.04	3.35
La Dolores comunidad, Río Grande Municipio	1 154	957	36.7	650	36.5	250	38.4	197	189	94	3.00	3.35
La Fermina comunidad	1 014	858	45.5	601	46.1	206	45.1	156	145	72	3.13	3.46
Humacao Municipio (part)	605	521	45.3	362	46.1	128	44.5	84	79	40	3.26	3.57
Las Piedras Municipio (part)	409	337	45.7	239	46.0	78	46.2	72	66	32	2.95	3.29
Lajas zona urbana, Lajas Municipio	1 782	1 393	45.5	913	44.9	420	49.3	389	357	187	2.82	3.27
La Luisa comunidad, Manatí Municipio	902	755	41.9	531	44.1	194	38.1	147	139	52	3.15	3.53
Lamboglia comunidad, Patillas Municipio	356	298	53.0	207	55.1	69	50.7	58	52	21	3.15	3.52
La Parguera comunidad, Lajas Municipio	424	337	35.3	231	36.8	82	31.7	87	81	29	2.69	3.09
La Playa comunidad, Añasco Municipio	699	555	42.9	386	43.5	133	43.6	144	136	66	3.06	3.54
La Plena comunidad, Salinas Municipio	322	274	54.7	206	52.9	49	63.3	48	45	9	3.21	3.52
Lares zona urbana, Lares Municipio	2 402	1 898	49.6	1 233	49.9	577	50.4	504	480	249	2.90	3.34
Las Marías comunidad, Añasco Municipio	596	472	42.4	300	45.3	133	36.1	124	118	45	3.01	3.48
Las Marías zona urbana, Las Marías Municipio	354	265	48.3	189	48.7	73	46.6	89	87	45	2.79	3.37
Las Ochenta comunidad, Salinas Municipio	392	294	51.7	184	55.4	91	49.5	98	95	33	3.06	3.69
Las Ollas comunidad, Santa Isabel Municipio	590	497	51.1	311	51.8	148	52.0	93	90	43	3.30	3.66
Las Piedras zona urbana, Las Piedras Municipio	2 119	1 700	54.0	1 063	54.8	565	55.0	419	380	164	3.00	3.42
Levittown comunidad, Toa Baja Municipio	10 367	8 313	42.8	5 681	42.2	2 245	46.1	2 054	1 850	568	2.90	3.29
Liborio Negrón Torres comunidad, Sabana Grande Municipio	440	345	35.7	244	36.1	74	36.5	95	90	47	2.96	3.46
Lluveras comunidad, Sabana Grande Municipio	651	541	52.3	382	53.1	128	55.5	110	100	37	3.08	3.45
Loíza zona urbana, Loíza Municipio	1 219	1 038	54.9	470	57.0	493	57.0	181	170	75	3.38	3.72
Lomas comunidad, Canóvanas Municipio	301	250	37.2	172	43.6	62	24.2	51	50	23	3.17	3.57
Los Llanos comunidad, Coamo Municipio	747	618	51.3	445	51.9	146	51.4	129	126	62	3.08	3.49
Luis Lloréns Torres comunidad, Juana Díaz Municipio	982	826	56.8	576	60.2	199	48.2	156	137	60	3.37	3.74
Luis M. Cintrón comunidad, Fajardo Municipio	867	682	43.7	444	42.1	205	48.8	185	169	60	3.03	3.50
Luquillo zona urbana, Luquillo Municipio	2 647	2 152	49.0	1 367	48.9	680	51.8	495	441	153	3.00	3.37
Luyando comunidad, Aguada Municipio	1 085	919	55.2	729	57.5	158	46.2	166	151	50	3.27	3.65
Magas Arriba comunidad, Guayanilla Municipio	321	278	48.6	197	48.2	67	52.2	43	40	20	3.31	3.62
Manatí zona urbana, Manatí Municipio	5 702	4 388	44.4	2 714	42.7	1 435	49.8	1 314	1 243	606	2.83	3.31
María Antonia comunidad, Guánica Municipio	497	394	42.1	282	41.8	86	46.5	103	92	32	2.98	3.42
Mariano Colón comunidad	658	595	61.2	443	61.9	124	60.5	63	57	23	3.63	3.84
Coamo Municipio (part)	638	577	62.0	428	62.6	122	61.5	61	55	23	3.63	3.84
Santa Isabel Municipio (part)	20	18	33.3	15	40.0	2	-	2	2	-	3.50	3.78
Maricao zona urbana, Maricao Municipio	416	298	42.3	169	47.3	110	36.4	118	113	54	2.68	3.30
Martorell comunidad, Yabucoa Municipio	907	735	46.3	474	48.9	202	42.6	172	159	67	3.18	3.62
Marueño comunidad, Ponce Municipio	265	224	42.0	168	45.2	46	32.6	41	34	7	3.45	3.83
Maunabo zona urbana, Maunabo Municipio	702	550	40.0	326	37.7	201	44.8	152	145	75	2.96	3.43
Mayagüez zona urbana, Mayagüez Municipio	28 182	19 847	40.6	12 407	41.0	6 304	43.0	8 335	6 485	2 817	2.74	3.23
Miranda comunidad, Vega Baja Municipio	651	542	46.9	350	48.3	160	46.9	109	102	46	3.16	3.53
Moca zona urbana, Moca Municipio	1 620	1 318	42.9	901	42.0	357	48.5	302	280	148	2.94	3.33
Monserrate comunidad	877	731	45.6	507	45.2	184	47.3	146	135	56	3.12	3.46
Vega Alta Municipio (part)	73	59	44.1	37	40.5	18	50.0	14	13	9	3.01	3.37
Vega Baja Municipio (part)	804	672	45.7	470	45.5	166	47.0	132	122	47	3.13	3.46
Monte Grande comunidad, Cabo Rojo Municipio	679	526	38.6	389	40.6	108	34.3	153	134	60	2.68	3.07
Mora comunidad, Isabela Municipio	608	494	43.5	348	43.4	114	48.2	114	107	42	2.97	3.38
Morovis zona urbana, Morovis Municipio	744	580	46.7	337	47.8	187	50.3	164	150	67	3.04	3.51
Mucarabones comunidad, Toa Alta Municipio	525	450	50.7	312	51.9	110	49.1	75	65	25	3.22	3.49
Naguabo zona urbana, Naguabo Municipio	1 589	1 198	46.5	673	44.0	459	52.1	391	365	180	2.79	3.29
Naranjito zona urbana, Naranjito Municipio	660	492	47.2	268	49.3	184	45.7	168	158	84	2.92	3.48
Olimpo comunidad, Guayama Municipio	786	656	43.8	416	43.0	196	49.0	130	118	53	3.17	3.54
Orocovis zona urbana, Orocovis Municipio	316	230	47.8	139	57.6	71	33.8	86	86	43	2.86	3.52
Pájaros comunidad, Toa Alta Municipio	2 859	2 563	66.1	1 826	67.4	633	65.4	296	268	76	3.31	3.52
Pajonal comunidad, Florida Municipio	233	187	49.7	132	53.0	41	46.3	46	40	13	3.27	3.69
Palmarejo comunidad, Coamo Municipio	340	274	44.2	172	45.9	80	45.0	66	65	31	3.20	3.68
Palmarejo comunidad, Lajas Municipio	419	323	36.8	202	37.1	99	34.3	96	89	42	2.79	3.27

Table 8. **Households and Families: 2000**—Con.

[For information on confidentiality protection, nonsampling error, and definitions, see text]

Puerto Rico Municipio Municipio Subdivision and Place Subbarrio	Total households	Family households: Total: Number	Family households: Total: Percent with own children under 18 years	Family households: Married-couple family: Number	Family households: Married-couple family: Percent with own children under 18 years	Family households: Female householder, no husband present: Number	Family households: Female householder, no husband present: Percent with own children under 18 years	Nonfamily households: Total	Nonfamily households: Householder living alone: Total	Nonfamily households: Householder living alone: 65 years and over	Average size: Households	Average size: Families
MUNICIPIO SUBDIVISION AND PLACE—Con.												
Palmas comunidad	861	729	53.4	451	52.8	228	58.3	132	117	49	3.29	3.63
Arroyo Municipio (part)	793	667	53.5	407	52.6	215	59.5	126	111	49	3.27	3.62
Patillas Municipio (part)	68	62	51.6	44	54.5	13	38.5	6	6	-	3.43	3.66
Palmer comunidad, Río Grande Municipio	396	305	36.7	205	42.0	83	22.9	91	85	39	3.04	3.59
Palomas comunidad, Comerío Municipio	546	449	55.5	338	55.0	85	54.1	97	84	33	3.19	3.59
Palomas comunidad, Yauco Municipio	764	606	41.3	399	47.1	167	32.9	158	147	72	3.04	3.50
Palo Seco comunidad, Maunabo Municipio	357	295	49.5	190	51.6	87	48.3	62	54	23	3.23	3.60
Parcelas La Milagrosa comunidad, Cidra Municipio	393	347	63.1	254	65.0	66	59.1	46	46	11	3.42	3.68
Parcelas Nuevas comunidad, Cidra Municipio	516	439	53.1	320	53.8	99	53.5	77	71	24	3.16	3.49
Parcelas Peñuelas comunidad, Santa Isabel Municipio	341	277	51.3	193	51.8	73	49.3	64	62	21	3.32	3.81
Pastos comunidad, Aibonito Municipio	488	398	55.0	291	60.5	89	44.9	90	83	38	3.13	3.56
Patillas zona urbana, Patillas Municipio	1 363	1 075	53.8	662	53.3	366	56.8	288	271	135	2.99	3.45
Peña Pobre comunidad, Naguabo Municipio	331	279	49.8	218	52.3	54	40.7	52	46	18	3.09	3.41
Peñuelas zona urbana, Peñuelas Municipio	2 038	1 724	52.7	1 219	55.5	404	49.5	314	289	124	3.29	3.64
Piedra Gorda comunidad, Camuy Municipio	585	506	54.9	362	58.0	111	51.4	79	74	31	3.29	3.61
Playa Fortuna comunidad, Luquillo Municipio	685	511	36.4	338	36.7	145	36.6	174	158	56	2.93	3.47
Playita comunidad, Salinas Municipio	239	172	44.8	97	42.3	58	48.3	67	62	31	2.82	3.40
Playita comunidad, Yabucoa Municipio	639	564	48.2	385	49.9	153	44.4	75	71	29	3.43	3.69
Playita Cortada comunidad, Santa Isabel Municipio	502	401	52.4	247	57.1	123	48.8	101	94	31	3.34	3.85
Pole Ojea comunidad, Cabo Rojo Municipio	657	482	42.7	340	42.6	115	45.2	175	160	58	2.78	3.35
Ponce zona urbana, Ponce Municipio	50 819	39 922	47.5	25 225	47.7	12 586	50.2	10 897	10 072	4 329	2.99	3.46
Potala Pastillo comunidad, Juana Díaz Municipio	1 206	963	46.3	597	48.9	292	47.6	243	228	86	3.17	3.65
Pueblito del Río comunidad, Las Piedras Municipio	459	400	45.3	283	47.3	95	45.3	59	56	28	3.23	3.49
Puerto Real comunidad, Cabo Rojo Municipio	2 004	1 662	55.3	1 198	55.7	376	58.0	342	295	84	3.07	3.41
Punta Santiago comunidad, Humacao Municipio	1 896	1 575	47.4	996	44.9	485	54.4	321	283	101	3.06	3.40
Quebrada comunidad, Camuy Municipio	347	292	54.1	207	54.1	64	62.5	55	45	21	3.26	3.60
Quebradillas zona urbana, Quebradillas Municipio	1 877	1 436	50.7	897	49.3	470	54.9	441	411	200	2.81	3.30
Rafael Capó comunidad, Hatillo Municipio	619	514	44.6	367	47.1	127	40.9	105	99	35	3.01	3.37
Rafael González comunidad, Hatillo Municipio	775	637	45.5	448	43.8	167	51.5	138	127	50	3.00	3.36
Rafael Hernández comunidad, Aguadilla Municipio	476	393	50.4	275	53.8	90	46.7	83	78	26	3.18	3.58
Ramos comunidad, Luquillo Municipio	665	532	43.6	370	45.1	118	40.7	133	120	39	3.01	3.39
Rincón zona urbana, Rincón Municipio	564	400	41.8	258	41.1	121	45.5	164	157	74	2.54	3.10
Río Blanco comunidad, Naguabo Municipio	479	376	48.9	252	47.6	101	50.5	103	93	31	2.94	3.35
Río Cañas Abajo comunidad, Juana Díaz Municipio	348	291	42.6	194	51.0	71	29.6	57	52	26	3.41	3.81
Río Grande zona urbana, Río Grande Municipio	4 312	3 583	44.9	2 301	44.8	1 093	46.9	729	673	307	3.12	3.49
Río Lajas comunidad, Dorado Municipio	717	601	49.8	424	52.6	139	48.2	116	109	39	3.28	3.67
Roosevelt Roads comunidad	805	796	84.3	746	83.4	41	97.6	9	9	1	3.53	3.55
Ceiba Municipio (part)	805	796	84.3	746	83.4	41	97.6	9	9	1	3.53	3.55
Naguabo Municipio (part)	-	-	(X)	-	(X)	-	(X)	-	-	-	-	-
Rosa Sánchez comunidad, Yabucoa Municipio	375	318	47.8	202	51.0	101	42.6	57	49	19	3.26	3.58
Sabana comunidad	613	511	45.8	307	46.6	166	45.2	102	95	42	3.17	3.52
Vega Alta Municipio (part)	47	37	40.5	22	40.9	13	46.2	10	9	5	3.00	3.43
Vega Baja Municipio (part)	566	474	46.2	285	47.0	153	45.1	92	86	37	3.19	3.53
Sabana Eneas comunidad, San Germán Municipio	622	474	46.2	307	43.0	145	55.2	148	132	57	2.97	3.49
Sabana Grande zona urbana, Sabana Grande Municipio	3 111	2 410	45.0	1 552	46.1	761	43.6	701	655	332	2.81	3.27
Sabana Hoyos comunidad, Arecibo Municipio	622	518	40.2	374	42.0	118	39.0	104	97	37	2.90	3.22
Sabana Seca comunidad, Toa Baja Municipio	2 025	1 640	45.5	1 066	46.0	465	48.2	385	340	129	3.07	3.47
Salinas zona urbana, Salinas Municipio	2 116	1 659	44.5	931	42.5	639	49.1	457	428	205	2.90	3.35
San Antonio comunidad, Aguadilla Municipio	801	645	41.4	431	43.9	173	38.7	156	146	63	2.87	3.27
San Antonio comunidad, Dorado Municipio	1 989	1 673	54.0	1 112	54.2	480	55.0	316	271	80	3.24	3.58
San Antonio comunidad, Quebradillas Municipio	368	316	55.4	225	56.0	71	56.3	52	47	16	3.27	3.57
San Germán zona urbana, San Germán Municipio	4 381	3 184	44.2	2 065	44.2	964	46.7	1 197	1 096	546	2.63	3.15
San Isidro comunidad, Canóvanas Municipio	2 453	2 041	48.3	1 327	48.3	595	51.6	412	388	129	3.28	3.66
San José comunidad, Toa Baja Municipio	993	842	54.4	548	55.7	240	54.2	151	138	42	3.28	3.61
San Juan zona urbana, San Juan Municipio	159 264	108 254	43.9	61 509	41.8	39 762	49.6	51 010	44 786	16 531	2.58	3.19
San Lorenzo zona urbana, San Lorenzo Municipio	3 109	2 414	47.4	1 438	49.5	825	47.2	695	641	310	2.86	3.32
San Sebastián zona urbana, San Sebastián Municipio	4 177	3 207	42.9	2 103	42.0	925	48.2	970	907	484	2.76	3.23
Santa Bárbara comunidad, Canóvanas Municipio	1 564	1 283	45.1	823	47.1	389	44.7	281	262	97	3.30	3.74
Santa Clara comunidad, Aguas Buenas Municipio	341	294	52.4	218	54.1	64	53.1	47	41	22	3.32	3.62
Santa Isabel zona urbana, Santa Isabel Municipio	2 222	1 802	46.6	1 089	47.3	628	47.8	420	395	187	3.15	3.58
Santo Domingo comunidad, Peñuelas Municipio	1 003	880	54.9	592	60.5	235	43.4	123	112	50	3.62	3.92
Stella comunidad, Rincón Municipio	471	359	38.7	229	37.6	109	43.1	112	99	42	2.75	3.21
Suárez comunidad, Loíza Municipio	656	550	47.3	338	52.4	178	41.0	106	100	40	3.39	3.79
Tallaboa comunidad, Peñuelas Municipio	352	275	44.7	188	47.3	74	41.9	77	73	34	3.27	3.85
Tallaboa Alta comunidad, Peñuelas Municipio	641	554	52.5	388	55.2	139	49.6	87	80	35	3.50	3.83
Tiburones comunidad, Barceloneta Municipio	234	194	40.7	132	44.7	53	35.8	40	39	6	3.03	3.41
Tierras Nuevas Poniente comunidad, Manatí Municipio	783	642	52.8	459	53.4	142	58.5	141	125	40	3.02	3.38
Toa Alta zona urbana, Toa Alta Municipio	1 374	1 163	45.5	714	46.6	393	44.3	211	190	95	3.17	3.50
Toa Baja zona urbana, Toa Baja Municipio	572	442	46.4	223	47.5	186	46.8	130	120	56	3.10	3.62

Table 8. **Households and Families: 2000**—Con.

[For information on confidentiality protection, nonsampling error, and definitions, see text]

Puerto Rico Municipio Municipio Subdivision and Place Subbarrio	Total households	Family households: Total: Number	Family households: Total: Percent with own children under 18 years	Family households: Married-couple family: Number	Family households: Married-couple family: Percent with own children under 18 years	Family households: Female householder, no husband present: Number	Family households: Female householder, no husband present: Percent with own children under 18 years	Nonfamily households: Total	Nonfamily households: Householder living alone: Total	Nonfamily households: Householder living alone: 65 years and over	Average size: Households	Average size: Families
MUNICIPIO SUBDIVISION AND PLACE—Con.												
Trujillo Alto zona urbana, Trujillo Alto Municipio	16 400	13 704	51.9	9 314	51.8	3 793	54.0	2 696	2 399	738	3.04	3.37
Utuado zona urbana, Utuado Municipio	3 281	2 582	48.4	1 569	50.8	890	47.1	699	653	337	3.01	3.48
Vázquez comunidad, Salinas Municipio	754	602	48.7	424	50.5	137	47.4	152	147	59	3.05	3.52
Vega Alta zona urbana, Vega Alta Municipio	3 730	3 039	45.1	1 989	46.8	918	43.6	691	638	276	3.03	3.42
Vega Baja zona urbana, Vega Baja Municipio	9 373	7 744	47.2	5 141	48.0	2 192	48.3	1 629	1 467	566	3.07	3.43
Vieques comunidad, Loíza Municipio	1 235	1 041	54.1	632	56.3	352	52.6	194	176	60	3.50	3.89
Vieques zona urbana, Vieques Municipio	822	554	48.0	300	43.7	222	55.9	268	255	145	2.59	3.28
Villalba zona urbana, Villalba Municipio	1 284	1 068	48.3	707	55.3	299	37.5	216	210	113	3.40	3.85
Yabucoa zona urbana, Yabucoa Municipio	2 294	1 769	43.9	1 154	44.9	537	43.8	525	500	262	2.86	3.35
Yauco zona urbana, Yauco Municipio	6 568	5 299	49.2	3 435	50.8	1 586	48.9	1 269	1 184	489	2.98	3.39
Yaurel comunidad, Arroyo Municipio	448	370	47.3	258	52.7	92	32.6	78	74	30	3.28	3.71
SUBBARRIO												
Aguada Municipio	13 520	11 301	53.8	8 685	55.9	2 155	48.7	2 219	2 107	798	3.10	3.47
Aguada barrio-pueblo	675	474	40.3	307	38.8	140	48.6	201	192	108	2.55	3.14
California subbarrio	294	221	41.6	140	38.6	67	55.2	73	70	34	2.65	3.13
Rosario subbarrio	381	253	39.1	167	38.9	73	42.5	128	122	74	2.48	3.15
Aguadilla Municipio	22 087	17 232	47.1	11 836	47.5	4 503	49.6	4 855	4 499	1 791	2.85	3.31
Aguadilla barrio-pueblo	1 973	1 265	42.6	703	42.4	452	47.1	708	670	269	2.44	3.17
Higüey subbarrio	393	263	45.2	143	46.2	102	48.0	130	123	51	2.54	3.22
Iglesia subbarrio	133	68	45.6	47	51.1	18	38.9	65	60	16	2.09	3.01
Nuevo subbarrio	196	130	37.7	70	37.1	49	42.9	66	59	26	2.60	3.32
Santa Bárbara subbarrio	345	232	46.6	132	43.2	71	57.7	113	108	42	2.60	3.29
Tamarindo subbarrio	737	457	38.3	258	38.0	161	42.2	280	267	111	2.29	3.02
Aibonito Municipio	8 408	6 964	52.3	4 923	55.4	1 736	48.0	1 444	1 363	629	3.13	3.53
Aibonito barrio-pueblo	1 369	970	40.2	604	42.7	320	38.4	399	383	219	2.64	3.26
Pueblo Norte subbarrio	475	291	38.1	180	42.2	96	35.4	184	178	106	2.34	3.14
Pueblo Sur subbarrio	894	679	41.1	424	42.9	224	39.7	215	205	113	2.79	3.32
Añasco Municipio	9 398	7 588	47.6	5 418	49.1	1 799	46.7	1 810	1 674	696	3.00	3.42
Añasco barrio-pueblo	463	274	32.1	159	34.0	99	32.3	189	176	87	2.23	3.00
Cuartel Cuarto subbarrio	277	170	33.5	95	37.9	62	33.9	107	100	55	2.31	3.07
Cuartel Primero subbarrio	111	58	32.8	31	29.0	24	33.3	53	48	14	1.95	2.67
Cuartel Segundo subbarrio	12	8	12.5	5	20.0	3	-	4	4	1	2.33	2.88
Cuartel Tercero subbarrio	63	38	28.9	28	28.6	10	30.0	25	24	17	2.35	3.21
Arecibo Municipio	34 245	27 142	44.2	18 778	45.3	7 038	43.8	7 103	6 525	2 830	2.87	3.29
Arecibo barrio-pueblo	4 005	2 770	41.8	1 438	40.3	1 153	46.1	1 235	1 147	549	2.56	3.16
Buenos Aires subbarrio	230	180	45.0	102	40.2	65	56.9	50	43	24	2.90	3.33
Jareales subbarrio	-	-	(X)	-	(X)	-	(X)	-	-	-	-	-
La Cruz subbarrio	59	33	30.3	16	37.5	15	13.3	26	26	15	2.14	2.97
Miramar subbarrio	833	549	37.5	336	37.2	184	40.2	284	256	126	2.42	3.03
Monserrate subbarrio	51	38	52.6	18	44.4	18	55.6	13	12	5	2.71	3.24
Rosario subbarrio	54	32	31.3	13	30.8	17	29.4	22	18	10	2.24	2.75
San Felipe subbarrio	357	229	42.4	126	44.4	82	40.2	128	118	63	2.47	3.17
San Luis subbarrio	2 327	1 643	43.6	785	41.8	753	48.6	684	646	293	2.61	3.19
Vigía subbarrio	94	66	25.8	42	28.6	19	21.1	28	28	13	2.50	3.06
Arroyo Municipio	6 166	5 024	50.5	3 252	51.2	1 489	51.5	1 142	1 055	442	3.09	3.50
Arroyo barrio-pueblo	578	392	39.3	227	40.1	136	41.2	186	177	99	2.60	3.26
Cuatro Calles subbarrio	98	76	26.3	48	29.2	22	18.2	22	21	11	2.82	3.29
Pueblo Este subbarrio	423	282	44.3	160	45.6	100	47.0	141	133	76	2.61	3.29
Pueblo Oeste subbarrio	57	34	26.5	19	21.1	14	35.7	23	23	12	2.16	2.88
Cabo Rojo Municipio	17 114	13 051	43.2	9 528	43.3	2 876	45.4	4 063	3 683	1 541	2.73	3.19
Cabo Rojo barrio-pueblo	604	353	33.1	193	35.2	135	33.3	251	235	133	2.16	2.89
Pueblo Norte subbarrio	322	179	36.3	92	42.4	71	35.2	143	129	69	2.09	2.80
Pueblo Nuevo subbarrio	56	41	46.3	26	50.0	13	46.2	15	15	9	2.88	3.54
Pueblo Sud subbarrio	226	133	24.8	75	21.3	51	27.5	93	91	55	2.09	2.81
Cayey Municipio	15 634	12 735	48.8	8 788	50.2	3 245	48.4	2 899	2 677	1 163	3.00	3.39
Cayey barrio-pueblo	5 615	4 328	42.8	2 619	42.7	1 450	46.5	1 287	1 198	579	2.78	3.23
Pueblo Norte subbarrio	3 078	2 389	38.3	1 543	40.3	710	36.9	689	631	295	2.77	3.21
Pueblo Sur subbarrio	2 537	1 939	48.4	1 076	46.2	740	55.7	598	567	284	2.79	3.27
Fajardo Municipio	14 176	10 944	46.3	7 271	45.7	3 101	50.0	3 232	2 939	1 223	2.86	3.32
Fajardo barrio-pueblo	6 353	4 696	45.5	2 810	42.6	1 614	52.5	1 657	1 528	740	2.78	3.31
Pueblo Este subbarrio	130	86	39.5	52	36.5	29	48.3	44	39	16	2.35	2.93
Pueblo Norte subbarrio	2 335	1 773	50.6	958	43.9	723	61.4	562	516	255	2.93	3.42
Pueblo Oeste subbarrio	1 987	1 429	43.9	908	44.8	426	44.6	558	524	267	2.65	3.21
Pueblo Sur subbarrio	212	124	30.6	73	31.5	45	28.9	88	80	53	2.39	3.22
Puerto Real subbarrio	1 689	1 284	42.0	819	39.9	391	47.8	405	369	149	2.83	3.31
Guayanilla Municipio	7 209	6 025	49.0	4 134	50.0	1 565	49.1	1 184	1 099	510	3.19	3.55
Guayanilla barrio-pueblo	1 568	1 315	37.9	878	41.1	361	32.7	253	237	142	3.08	3.41
Poblado Sitios subbarrio	1 148	976	35.0	670	39.0	250	27.2	172	162	95	3.07	3.39
Pueblo subbarrio	420	339	46.0	208	48.1	111	45.0	81	75	47	3.09	3.49
Humacao Municipio	19 293	15 694	46.6	10 640	47.5	4 247	46.4	3 599	3 272	1 386	3.03	3.42
Humacao barrio-pueblo	1 707	1 284	39.3	730	38.6	475	42.3	423	396	211	2.72	3.21
San Francisco subbarrio	911	725	37.8	430	36.5	260	43.1	186	176	91	2.78	3.18
San Juan subbarrio	52	42	40.5	23	30.4	16	50.0	10	10	5	2.71	3.05
Santiago subbarrio	207	160	33.8	83	39.8	70	25.7	47	44	18	2.83	3.32
Santo Domingo subbarrio	537	357	44.8	194	43.8	129	48.8	180	166	97	2.57	3.25
Juana Díaz Municipio	14 954	12 570	52.6	8 691	55.7	3 175	48.0	2 384	2 198	934	3.33	3.71
Juana Díaz barrio-pueblo	1 585	1 217	40.6	703	38.7	442	46.6	368	348	224	2.87	3.38
Pueblo Este subbarrio	663	498	48.4	274	45.6	199	54.8	165	158	103	2.87	3.43

Table 8. **Households and Families: 2000**—Con.

[For information on confidentiality protection, nonsampling error, and definitions, see text]

Puerto Rico Municipio Municipio Subdivision and Place Subbarrio	Total households	Family households: Total: Number	Family households: Total: Percent with own children under 18 years	Family households: Married-couple family: Number	Family households: Married-couple family: Percent with own children under 18 years	Family households: Female householder, no husband present: Number	Family households: Female householder, no husband present: Percent with own children under 18 years	Nonfamily households: Total	Nonfamily households: Householder living alone: Total	Nonfamily households: Householder living alone: 65 years and over	Average size: Households	Average size: Families
SUBBARRIO—Con.												
Juana Díaz Municipio—Con.												
Juana Díaz barrio-pueblo—Con.												
Pueblo Norte subbarrio	168	127	26.8	74	35.1	40	20.0	41	38	26	2.74	3.26
Pueblo Oeste subbarrio	579	453	33.1	276	30.8	152	38.8	126	120	73	2.81	3.26
Pueblo Sur subbarrio	175	139	49.6	79	45.6	51	58.8	36	32	22	3.21	3.65
Juncos Municipio	11 933	9 909	49.5	6 937	49.7	2 451	51.5	2 024	1 859	729	3.02	3.37
Juncos barrio-pueblo	1 098	722	38.0	407	34.9	269	45.4	376	353	173	2.40	3.05
Pueblo Norte subbarrio	511	327	38.8	185	34.6	123	47.2	184	179	93	2.34	3.01
Pueblo Sur subbarrio	587	395	37.2	222	35.1	146	43.8	192	174	80	2.46	3.08
Manatí Municipio	15 266	12 322	48.3	8 349	48.3	3 334	51.2	2 944	2 729	1 121	2.97	3.37
Manatí barrio-pueblo	2 703	1 909	41.1	1 110	39.4	675	46.1	794	751	412	2.64	3.24
Pueblo Poniente subbarrio	578	386	46.6	228	47.4	127	50.4	192	182	77	2.52	3.20
Pueblo Saliente subbarrio	2 125	1 523	39.7	882	37.3	548	45.1	602	569	335	2.68	3.25
Maunabo Municipio	3 994	3 289	47.9	2 193	49.1	885	47.6	705	656	294	3.19	3.58
Maunabo barrio-pueblo	164	110	38.2	72	34.7	34	47.1	54	51	30	2.41	2.99
Pueblo Este subbarrio	117	79	40.5	48	35.4	27	51.9	38	37	22	2.50	3.10
Pueblo Oeste subbarrio	47	31	32.3	24	33.3	7	28.6	16	14	8	2.19	2.71
Mayagüez Municipio	34 742	25 201	41.4	16 494	42.1	7 293	43.1	9 541	7 538	3 233	2.79	3.26
Mayagüez barrio-pueblo	12 365	7 303	40.1	3 667	39.4	3 082	44.9	5 062	3 661	1 681	2.57	3.17
Candelaria subbarrio	1 717	622	36.0	276	40.6	263	39.9	1 095	555	175	2.42	2.95
Cárcel subbarrio	4 113	2 652	39.0	1 442	38.1	1 045	43.2	1 461	1 294	695	2.48	3.14
Marina Meridional subbarrio	2 206	1 545	54.1	621	53.6	807	58.6	661	570	230	2.84	3.47
Marina Septentrional subbarrio	1 056	687	35.8	366	36.1	269	39.8	369	286	116	2.65	3.24
Río subbarrio	1 790	817	27.2	419	27.4	324	28.7	973	518	245	2.63	2.87
Salud subbarrio	1 483	980	37.8	543	37.4	374	41.2	503	438	220	2.48	3.08
Ponce Municipio	59 607	47 225	48.2	30 434	48.9	14 294	50.0	12 382	11 454	4 864	3.04	3.50
Canas Urbano barrio	7 821	5 715	42.6	3 525	43.1	1 887	44.2	2 106	1 955	879	2.72	3.26
Baldorioty de Castro subbarrio	3 507	2 859	43.5	1 779	44.4	935	44.3	648	594	269	3.02	3.40
Clausells subbarrio	1 307	994	56.1	607	56.3	332	57.5	313	298	126	2.83	3.34
Reparada subbarrio	3 007	1 862	34.0	1 139	34.1	620	36.9	1 145	1 063	484	2.31	3.02
Sabana Grande Municipio	8 865	7 006	46.6	4 924	47.2	1 745	48.2	1 859	1 728	769	2.91	3.35
Sabana Grande barrio-pueblo	744	477	43.6	266	45.5	187	41.7	267	255	148	2.42	3.13
Pueblo Norte subbarrio	400	259	50.6	139	55.4	108	44.4	141	135	79	2.48	3.21
Pueblo Sud subbarrio	344	218	35.3	127	34.6	79	38.0	126	120	69	2.35	3.04
Salinas Municipio	10 184	8 117	50.6	5 247	51.2	2 400	51.8	2 067	1 924	748	3.05	3.50
Aguirre barrio	3 999	3 174	53.1	2 098	53.3	911	54.8	825	765	289	3.03	3.49
Aguirre (Rural) subbarrio	2 985	2 388	54.8	1 601	54.3	675	57.8	597	547	194	3.06	3.50
Central Aguirre subbarrio	494	405	52.6	278	51.8	111	52.3	89	85	33	3.16	3.58
Coquí subbarrio	412	304	43.4	177	49.2	95	40.0	108	103	47	2.75	3.29
San Felipe subbarrio	108	77	41.6	42	42.9	30	43.3	31	30	15	2.73	3.38
San Germán Municipio	12 809	9 879	44.7	6 873	45.2	2 481	46.5	2 930	2 687	1 195	2.85	3.32
San Germán barrio-pueblo	1 450	861	35.5	524	34.9	289	38.1	589	535	296	2.26	2.97
Pueblo Central subbarrio	402	257	30.7	161	30.4	82	30.5	145	117	68	2.39	2.94
Pueblo Occidental subbarrio	654	364	41.5	218	40.8	126	45.2	290	274	151	2.19	3.03
Pueblo Oriental subbarrio	394	240	31.7	145	31.0	81	34.6	154	144	77	2.23	2.91
San Juan Municipio	163 462	111 644	44.0	63 949	42.0	40 536	49.6	51 818	45 524	16 787	2.59	3.19
Hato Rey Central barrio	8 425	5 287	42.7	2 778	40.1	2 068	49.1	3 138	2 763	947	2.46	3.15
Ciudad Nueva subbarrio	761	456	31.4	294	35.4	129	26.4	305	245	96	2.40	3.01
Floral Park subbarrio	675	364	33.5	218	34.4	109	35.8	311	261	56	2.20	2.97
Las Monjas subbarrio	3 476	2 291	45.3	1 148	39.5	966	54.2	1 185	1 041	353	2.53	3.18
Quintana subbarrio	3 513	2 176	43.9	1 118	43.0	864	48.4	1 337	1 216	442	2.44	3.19
Hato Rey Norte barrio	7 240	4 130	42.8	2 313	39.2	1 585	49.7	3 110	2 728	1 178	2.24	2.98
Eleanor Roosevelt subbarrio	2 505	1 235	27.6	778	26.2	383	30.0	1 270	1 164	668	1.92	2.70
El Vedado subbarrio	1 392	790	29.7	529	32.3	216	24.5	602	502	211	2.20	2.88
Martín Peña subbarrio	2 226	1 189	49.1	754	50.1	362	48.3	1 037	871	254	2.10	2.81
Puerto Nuevo subbarrio	1 117	916	66.5	252	60.7	624	71.3	201	191	45	3.26	3.68
Hato Rey Sur barrio	4 720	2 122	31.1	1 259	31.5	682	31.5	2 598	1 925	585	2.12	2.76
Bella Vista subbarrio	997	430	33.7	293	30.4	108	42.6	567	494	135	1.74	2.52
Hyde Park subbarrio	2 408	1 210	28.8	739	29.9	378	28.0	1 198	857	276	2.19	2.76
La 37 subbarrio	444	173	35.8	85	37.6	61	32.8	271	216	109	2.03	2.85
Santa Rita subbarrio	871	309	34.0	142	38.0	135	31.9	562	358	65	2.39	3.03
Oriente barrio	12 229	9 019	46.4	4 423	44.0	3 964	52.2	3 210	2 892	1 060	2.82	3.35
Borinquen subbarrio	517	388	43.6	206	43.7	139	45.3	129	118	42	2.84	3.30
López Sicardó subbarrio	4 858	3 497	48.9	1 615	45.1	1 657	55.5	1 361	1 206	453	2.79	3.35
San José subbarrio	6 854	5 134	44.8	2 602	43.3	2 168	50.0	1 720	1 568	565	2.83	3.35
Pueblo barrio	3 457	2 270	44.3	1 237	43.7	831	48.9	1 187	1 032	344	2.67	3.26
Buen Consejo subbarrio	1 015	676	46.2	360	48.6	256	48.8	339	308	102	2.67	3.31
Capetillo subbarrio	825	496	42.3	235	36.6	200	51.0	329	269	79	2.64	3.26
Monte Rey subbarrio	615	515	50.9	345	50.1	142	52.8	100	91	23	3.05	3.37
Río Piedras Antiguo subbarrio	158	78	33.3	23	26.1	47	40.4	80	54	11	2.58	2.91
Ubarri subbarrio	299	146	39.7	67	34.3	65	49.2	153	132	27	2.33	3.14
Venezuela subbarrio	545	359	38.2	207	37.7	121	43.8	186	178	102	2.47	3.16
San Juan Antiguo barrio	3 528	1 811	45.4	781	36.1	878	57.4	1 717	1 552	415	2.11	2.99
Ballajá subbarrio	4	1	100.0	-	(X)	1	100.0	3	3	1	2.00	5.00
Catedral subbarrio	265	110	32.7	67	28.4	37	40.5	155	126	20	1.85	2.62
Marina subbarrio	177	97	24.7	70	24.3	18	27.8	80	70	19	1.97	2.62
Mercado subbarrio	554	227	37.9	126	31.0	76	52.6	327	286	64	1.84	2.75
Puerta de Tierra subbarrio	1 479	964	51.1	307	42.0	579	59.9	515	491	178	2.51	3.22
San Cristóbal subbarrio	656	280	42.9	143	35.7	115	56.5	376	339	94	1.86	2.81
San Francisco subbarrio	393	132	47.0	68	39.7	52	59.6	261	237	39	1.70	2.71
Santurce barrio	39 521	23 443	42.4	11 935	39.0	9 549	49.3	16 078	14 263	4 912	2.36	3.11
Alto del Cabro subbarrio	559	298	35.2	161	39.1	109	33.9	261	232	63	2.08	2.87
Bayola subbarrio	267	141	34.0	69	27.5	64	43.8	126	109	27	2.11	2.91
Bolívar subbarrio	446	301	39.2	148	38.5	132	41.7	145	118	46	2.59	3.17

Table 8. **Households and Families: 2000**—Con.

[For information on confidentiality protection, nonsampling error, and definitions, see text]

Puerto Rico Municipio Municipio Subdivision and Place Subbarrio	Total households	Family households: Total: Number	Family households: Total: Percent with own children under 18 years	Family households: Married-couple family: Number	Family households: Married-couple family: Percent with own children under 18 years	Family households: Female householder, no husband present: Number	Family households: Female householder, no husband present: Percent with own children under 18 years	Nonfamily households: Total	Nonfamily households: Householder living alone: Total	Nonfamily households: Householder living alone: 65 years and over	Average size: Households	Average size: Families
SUBBARRIO—Con.												
San Juan Municipio—Con.												
Santurce barrio—Con.												
Buenos Aires subbarrio	458	349	68.8	120	62.5	215	74.4	109	102	25	2.84	3.34
Campo Alegre subbarrio	429	236	35.6	117	34.2	93	37.6	193	160	50	2.20	2.89
Chícharo subbarrio	288	186	45.2	93	55.9	78	37.2	102	92	27	2.51	3.18
Condadito subbarrio	381	157	41.4	80	31.3	65	53.8	224	192	44	1.96	3.02
Condado subbarrio	3 475	1 542	27.0	1 161	25.5	301	34.2	1 933	1 739	489	1.77	2.55
Figueroa subbarrio	471	209	45.5	115	40.9	71	59.2	262	231	44	2.10	3.18
Gandul subbarrio	827	403	48.9	182	39.0	166	56.0	424	388	102	2.21	3.18
Herrera subbarrio	716	457	43.5	216	40.3	187	51.9	259	218	66	2.57	3.22
Hipódromo subbarrio	848	475	42.7	260	40.4	182	46.7	373	336	133	2.25	3.01
Hoare subbarrio	2	1	-	1	-	-	(X)	1	1	-	1.50	2.00
Isla Grande subbarrio	510	125	56.0	58	29.3	60	85.0	385	374	111	1.40	2.46
Las Casas subbarrio	2 380	1 768	54.0	738	46.5	919	63.1	612	566	202	2.84	3.39
Las Marías subbarrio	581	319	29.5	242	31.8	53	22.6	262	228	43	2.02	2.70
Las Palmas subbarrio	1 049	737	43.4	338	42.6	349	47.9	312	286	117	2.64	3.21
La Zona subbarrio	474	314	44.3	129	41.9	156	48.1	160	144	48	2.70	3.43
Loíza subbarrio	823	529	40.6	258	36.0	211	46.0	294	250	114	2.60	3.26
Machuchal subbarrio	505	312	36.2	149	32.2	123	41.5	193	165	68	2.40	2.98
María Moczó subbarrio	739	518	48.8	251	49.8	210	52.4	221	188	76	2.66	3.15
Marruecos subbarrio	-	-	(X)	-	(X)	-	(X)	-	-	-	-	-
Martín Peña subbarrio	148	107	41.1	59	39.0	39	46.2	41	33	6	2.68	3.16
Melilla subbarrio	366	232	48.3	113	42.5	104	57.7	134	115	35	2.53	3.20
Merhoff subbarrio	1 138	738	45.3	377	44.6	299	50.2	400	366	164	2.62	3.36
Minillas subbarrio	815	337	38.3	199	35.2	119	45.4	478	440	165	1.80	2.79
Miramar subbarrio	2 752	1 397	32.8	918	31.9	394	37.3	1 355	1 185	463	1.97	2.72
Monteflores subbarrio	793	403	41.7	212	40.6	167	42.5	390	332	86	2.09	2.89
Obrero subbarrio	4 413	2 929	41.4	1 504	41.8	1 094	43.6	1 484	1 304	567	2.59	3.22
Ocean Park subbarrio	949	461	33.4	281	32.0	142	38.7	488	402	91	2.07	2.89
Parque subbarrio	1 714	802	35.4	574	33.4	187	43.3	912	807	225	1.90	2.73
Pozo del Hato subbarrio	76	30	23.3	17	23.5	11	18.2	46	36	5	1.80	2.57
Pulguero subbarrio	488	299	42.8	154	41.6	114	50.9	189	166	54	2.43	3.17
Sagrado Corazón subbarrio	759	392	34.7	211	32.2	149	40.9	367	321	124	2.11	2.90
San Juan Moderno subbarrio	616	237	30.0	139	26.6	80	37.5	379	359	221	1.73	2.75
San Mateo subbarrio	981	457	33.9	262	34.7	169	33.7	524	447	111	1.91	2.72
Seboruco subbarrio	818	560	40.0	277	42.6	232	39.7	258	216	81	2.69	3.24
Shanghai subbarrio	3 887	2 854	51.7	902	49.7	1 678	57.1	1 033	966	371	2.87	3.46
Tras Talleres subbarrio	908	635	43.1	314	43.9	278	44.2	273	238	105	2.70	3.31
Villa Palmeras subbarrio	951	671	49.6	273	48.4	338	53.3	280	241	86	2.78	3.37
Universidad barrio	905	543	37.4	335	37.6	173	40.5	362	325	169	2.23	2.91
Amparo subbarrio	-	-	(X)	-	(X)	-	(X)	-	-	-	-	-
Auxilio Mutuo subbarrio	318	136	28.7	84	31.0	43	27.9	182	167	102	1.90	2.83
Institución subbarrio	65	44	31.8	34	35.3	8	25.0	21	19	11	2.22	2.73
Valencia subbarrio	522	363	41.3	217	40.6	122	45.9	159	139	56	2.43	2.96
San Sebastián Municipio	14 970	12 288	46.6	9 175	47.4	2 531	46.8	2 682	2 480	1 231	2.94	3.31
San Sebastián barrio-pueblo	785	508	41.9	292	43.2	181	45.3	277	265	150	2.47	3.19
Norzagaray subbarrio	456	317	44.2	181	44.8	118	50.0	139	133	77	2.52	3.12
Urréjola subbarrio	329	191	38.2	111	40.5	63	36.5	138	132	73	2.40	3.30
Yauco Municipio	15 012	12 306	50.1	8 512	52.6	3 114	46.8	2 706	2 525	1 062	3.07	3.47
Yauco barrio-pueblo	1 616	1 124	45.5	633	49.3	401	43.4	492	465	203	2.61	3.24
Pueblo Norte subbarrio	1 318	938	48.3	530	53.2	339	44.0	380	360	152	2.69	3.31
Pueblo Sud subbarrio	298	186	31.2	103	29.1	62	40.3	112	105	51	2.24	2.91

Table 9. **Household Relationship and Group Quarters Population: 2000**

[For information on confidentiality protection, nonsampling error, and definitions, see text]

Puerto Rico Municipio Municipio Subdivision Place	Household population							Group quarters population		
			Relationship to householder							
	Total	House-holder	Spouse	Child	Other relatives	Non-relatives	Under 18 years, child and other relatives	Total	Institution-alized population	Non-institution-alized population
Puerto Rico	**3 761 836**	**1 261 325**	**682 804**	**1 431 769**	**305 075**	**80 863**	**1 076 139**	**46 774**	**28 803**	**17 971**
Adjuntas Municipio	19 078	5 895	3 659	8 123	1 129	272	6 058	65	-	65
Adjuntas barrio-pueblo	4 976	1 660	832	2 064	335	85	1 512	4	-	4
Adjuntas zona urbana (part)	4 976	1 660	832	2 064	335	85	1 512	4	-	4
Capáez barrio	1 010	310	199	442	40	19	330	-	-	-
Garzas barrio	973	262	194	436	57	24	356	-	-	-
Guayabo Dulce barrio	101	30	20	44	5	2	34	-	-	-
Guayo barrio	886	283	183	356	53	11	256	-	-	-
Guilarte barrio	1 123	332	228	464	82	17	370	-	-	-
Juan González barrio	711	219	149	297	41	5	228	25	-	25
Limaní barrio	341	109	77	138	16	1	89	-	-	-
Pellejas barrio	670	193	136	297	34	10	239	-	-	-
Portillo barrio	543	159	118	235	21	10	183	9	-	9
Portugués barrio	494	164	102	195	29	4	135	-	-	-
Saltillo barrio	2 651	776	494	1 166	177	38	852	27	-	27
Tanamá barrio	897	249	183	411	43	11	329	-	-	-
Vegas Abajo barrio	518	152	116	226	23	1	167	-	-	-
Adjuntas zona urbana (part)	-	-	-	-	-	-	-	-	-	-
Vegas Arriba barrio	1 131	337	218	506	60	10	345	-	-	-
Yahuecas barrio	1 434	462	292	583	83	14	439	-	-	-
Yayales barrio	619	198	118	263	30	10	194	-	-	-
Aguada Municipio	41 964	13 520	8 685	17 183	2 086	490	12 422	78	-	78
Aguada barrio-pueblo	1 721	675	307	574	135	30	422	34	-	34
Aguada zona urbana (part)	1 661	654	293	552	133	29	412	34	-	34
Asomante barrio	3 268	1 045	607	1 399	166	51	1 080	-	-	-
Aguada zona urbana (part)	525	179	114	187	38	7	107	-	-	-
Atalaya barrio	2 765	881	580	1 169	97	38	860	2	-	2
Carrizal barrio	1 022	335	205	408	60	14	310	41	-	41
Cerro Gordo barrio	2 930	888	616	1 310	96	20	992	-	-	-
Cruces barrio	1 655	546	366	633	89	21	458	-	-	-
Espinar barrio	1 569	522	313	580	130	24	403	-	-	-
Guanábano barrio	902	273	173	380	64	12	259	-	-	-
Luyando comunidad (part)	737	225	138	311	53	10	214	-	-	-
Guaniquilla barrio	2 845	960	529	1 103	199	54	831	1	-	1
Aguada zona urbana (part)	367	142	70	120	27	8	71	-	-	-
Guayabo barrio	2 961	980	610	1 178	154	39	819	-	-	-
Aguada zona urbana (part)	1 215	399	218	519	59	20	340	-	-	-
Jagüey barrio	1 926	603	423	780	104	16	537	-	-	-
Lagunas barrio	3 315	1 008	692	1 465	117	33	1 007	-	-	-
Mal Paso barrio	2 614	870	567	1 058	106	13	701	-	-	-
Luyando comunidad (part)	394	124	82	174	11	3	120	-	-	-
Mamey barrio	2 170	685	487	893	82	23	685	-	-	-
Marías barrio	1 786	579	384	739	69	15	505	-	-	-
Naranjo barrio	3 724	1 130	773	1 601	179	41	1 194	-	-	-
Luyando comunidad (part)	2 422	736	509	1 038	116	23	776	-	-	-
Piedras Blancas barrio	3 542	1 142	795	1 403	166	36	991	-	-	-
Aguada zona urbana (part)	69	26	13	27	-	3	22	-	-	-
Río Grande barrio	1 249	398	258	510	73	10	368	-	-	-
Aguadilla Municipio	62 979	22 087	11 836	23 305	4 600	1 151	17 139	1 706	948	758
Aguacate barrio	1 531	536	320	529	119	27	398	-	-	-
Aguadilla barrio-pueblo	4 819	1 973	703	1 675	367	101	1 225	65	-	65
Aguadilla zona urbana (part)	4 819	1 973	703	1 675	367	101	1 225	65	-	65
Arenales barrio	1 038	394	203	359	66	16	249	-	-	-
Borinquen barrio	8 331	2 833	1 600	3 132	647	119	2 254	55	-	55
Aguadilla zona urbana (part)	3 470	1 263	706	1 172	290	39	811	-	-	-
Caimital Alto barrio	3 644	1 265	746	1 261	321	51	931	12	-	12
Caimital Bajo barrio	5 277	1 830	921	2 064	371	91	1 563	-	-	-
Aguadilla zona urbana (part)	3 213	1 166	502	1 275	218	52	956	-	-	-
Camaceyes barrio	12 108	4 312	2 333	4 515	778	170	3 337	30	-	30
Aguadilla zona urbana (part)	3 595	1 333	564	1 365	271	62	986	-	-	-
Ceiba Alta barrio	566	195	114	191	59	7	158	-	-	-
Ceiba Baja barrio	2 322	782	496	823	179	42	598	98	27	71
Corrales barrio	8 540	2 867	1 617	3 229	687	140	2 400	6	6	-
Cabán comunidad	3 953	1 297	672	1 611	298	75	1 255	6	6	-
Guerrero barrio	2 503	801	470	948	232	52	708	863	863	-
Rafael Hernández comunidad	1 516	476	275	585	153	27	451	-	-	-
Maleza Alta barrio	1 613	577	299	564	91	82	424	-	-	-
Maleza Baja barrio	2 481	858	511	906	72	134	701	577	52	525
Montaña barrio	4 027	1 395	765	1 505	301	61	1 120	-	-	-
San Antonio comunidad	2 300	801	431	804	228	36	555	-	-	-
Palmar barrio	2 136	724	420	821	154	17	560	-	-	-
Victoria barrio	2 043	745	318	783	156	41	513	-	-	-
Aguadilla zona urbana (part)	1 614	608	236	614	119	37	408	-	-	-
Aguas Buenas Municipio	28 807	9 240	5 556	11 477	2 081	453	8 380	225	151	74
Aguas Buenas barrio-pueblo	1 981	781	300	690	176	34	491	9	-	9
Aguas Buenas zona urbana (part)	1 981	781	300	690	176	34	491	9	-	9
Bairoa barrio	2 448	807	424	1 018	153	46	767	-	-	-
Aguas Buenas zona urbana (part)	1 124	346	187	499	71	21	386	-	-	-
Bayamoncito barrio	1 875	584	353	772	131	35	569	22	-	22
Cagüitas barrio	2 679	870	496	1 010	258	45	729	25	-	25
Aguas Buenas zona urbana (part)	-	-	-	-	-	-	-	-	-	-
Jagüeyes barrio	2 485	781	487	1 013	161	43	682	2	2	-
Juan Asencio barrio	2 860	865	561	1 214	181	39	916	-	-	-
Mula barrio	3 638	1 147	764	1 431	228	68	1 031	19	11	8
Mulita barrio	267	85	62	109	11	-	88	-	-	-
Sonadora barrio	2 749	873	576	1 078	188	34	761	96	96	-
Sumidero barrio	7 825	2 447	1 533	3 142	594	109	2 346	52	42	10
Aguas Buenas zona urbana (part)	1 244	396	203	508	120	17	373	10	-	10
Santa Clara comunidad	1 132	341	218	464	89	20	339	6	6	-
Aibonito Municipio	26 344	8 408	4 923	10 711	1 958	344	7 950	149	89	60
Aibonito barrio-pueblo	3 608	1 369	604	1 291	301	43	869	54	16	38
Aibonito zona urbana (part)	3 608	1 369	604	1 291	301	43	869	54	16	38

Table 9. **Household Relationship and Group Quarters Population: 2000**—Con.

[For information on confidentiality protection, nonsampling error, and definitions, see text]

Puerto Rico Municipio Municipio Subdivision Place	Household population							Group quarters population		
			Relationship to householder							
	Total	House-holder	Spouse	Child	Other relatives	Non-relatives	Under 18 years, child and other relatives	Total	Institution-alized population	Non-institution-alized population
Aibonito Municipio—Con.										
Algarrobo barrio	431	120	87	200	21	3	143	-	-	-
Asomante barrio	2 725	794	543	1 168	189	31	855	62	52	10
Caonillas barrio	1 381	419	260	557	132	13	426	21	21	-
Aibonito zona urbana (part)	55	21	15	15	4	-	10	-	-	-
Cuyón barrio	873	260	172	357	74	10	254	-	-	-
Llanos barrio	6 921	2 210	1 297	2 857	458	99	2 268	-	-	-
Aibonito zona urbana (part)	3 346	1 090	605	1 288	302	61	1 007	-	-	-
Pasto barrio	3 988	1 254	768	1 609	302	55	1 188	-	-	-
Pastos comunidad	1 528	488	291	622	105	22	474	-	-	-
Plata barrio	1 863	563	360	781	134	25	574	-	-	-
Robles barrio	4 554	1 419	832	1 891	347	65	1 373	12	-	12
Aibonito zona urbana (part)	2 206	694	380	935	162	35	674	-	-	-
Añasco Municipio	28 240	9 398	5 418	10 875	2 100	449	7 939	108	-	108
Añasco barrio-pueblo	1 034	463	159	321	68	23	199	4	-	4
Añasco zona urbana (part)	1 034	463	159	321	68	23	199	4	-	4
Añasco Abajo barrio	32	12	9	10	1	-	5	-	-	-
Añasco Arriba barrio	1 846	664	350	650	151	31	446	1	-	1
Añasco zona urbana (part)	1 654	588	311	593	135	27	410	-	-	-
Caguabo barrio	903	305	180	323	79	16	241	-	-	-
Caracol barrio	1 037	351	205	398	69	14	279	-	-	-
Carreras barrio	3 303	1 063	657	1 407	130	46	1 091	-	-	-
Añasco zona urbana (part)	21	4	2	7	8	-	8	-	-	-
Espino comunidad (part)	27	11	4	7	5	-	6	-	-	-
Casey Abajo barrio	148	44	37	59	7	1	53	32	-	32
Casey Arriba barrio	523	159	105	206	41	12	152	-	-	-
Cerro Gordo barrio	411	147	85	151	23	5	111	-	-	-
Cidra barrio	332	123	67	110	23	9	65	-	-	-
Corcovada barrio	659	211	157	239	45	7	189	-	-	-
Dagüey barrio	1 891	587	385	754	142	23	532	-	-	-
Añasco zona urbana (part)	1 115	350	225	423	101	16	268	-	-	-
Espino barrio	1 615	535	291	632	139	18	451	31	-	31
Espino comunidad (part)	1 364	461	253	518	116	16	353	31	-	31
Hatillo barrio	1 382	451	275	526	111	19	331	1	-	1
La Playa comunidad (part)	487	146	89	188	59	5	132	-	-	-
Humatas barrio	551	158	114	238	37	4	198	-	-	-
Marías barrio	4 471	1 502	761	1 660	475	73	1 227	27	-	27
Añasco zona urbana (part)	2 052	712	348	755	202	35	560	-	-	-
Las Marías comunidad	1 796	596	300	666	206	28	489	27	-	27
Miraflores barrio	718	247	147	253	59	12	187	12	-	12
Ovejas barrio	1 603	517	313	609	123	41	472	-	-	-
Piñales barrio	2 163	673	424	945	86	35	700	-	-	-
La Playa comunidad (part)	-	-	-	-	-	-	-	-	-	-
Playa barrio	1 652	553	297	625	152	25	463	-	-	-
La Playa comunidad (part)	1 652	553	297	625	152	25	463	-	-	-
Quebrada Larga barrio	1 506	473	301	597	105	30	431	-	-	-
Río Arriba barrio	176	60	35	66	13	2	45	-	-	-
Río Cañas barrio	284	100	64	96	21	3	71	-	-	-
Arecibo Municipio	98 375	34 245	18 778	35 285	8 183	1 884	26 232	1 756	1 130	626
Arecibo barrio-pueblo	10 248	4 005	1 438	3 544	991	270	2 802	348	138	210
Arecibo zona urbana (part)	10 248	4 005	1 438	3 544	991	270	2 802	348	138	210
Arenalejos barrio	2 997	1 039	591	1 055	263	49	771	-	-	-
Bajadero comunidad (part)	2 291	806	437	800	210	38	581	-	-	-
Arrozal barrio	1 218	399	251	449	102	17	341	-	-	-
Cambalache barrio	64	27	11	20	6	-	15	-	-	-
Arecibo zona urbana (part)	15	9	3	1	2	-	-	-	-	-
Carreras barrio	1 294	422	235	455	155	27	388	-	-	-
Bajadero comunidad (part)	43	14	9	14	6	-	14	-	-	-
Domingo Ruíz barrio	3 444	1 209	673	1 166	341	55	868	-	-	-
Bajadero comunidad (part)	1 543	528	308	512	166	29	400	-	-	-
Dominguito barrio	4 973	1 703	1 045	1 763	391	71	1 285	25	-	25
Arecibo zona urbana (part)	3 138	1 080	643	1 103	258	54	796	25	-	25
Esperanza barrio	2 058	648	438	795	120	57	621	72	-	72
Factor barrio	6 799	2 318	1 363	2 513	481	124	1 980	20	-	20
Animas comunidad	1 450	518	259	501	147	25	370	-	-	-
Garrochales barrio	2 339	813	486	838	169	33	648	27	-	27
Hato Abajo barrio	22 478	7 954	4 248	7 904	1 838	534	5 496	119	12	107
Arecibo zona urbana (part)	22 478	7 954	4 248	7 904	1 838	534	5 496	119	12	107
Hato Arriba barrio	7 908	2 735	1 635	2 873	559	106	2 128	39	-	39
Arecibo zona urbana (part)	7 908	2 735	1 635	2 873	559	106	2 128	39	-	39
Hato Viejo barrio	2 091	668	400	777	220	26	561	6	-	6
Islote barrio	6 020	2 097	1 106	2 156	542	119	1 573	60	-	60
Arecibo zona urbana (part)	2 883	970	509	1 055	276	73	823	-	-	-
Miraflores barrio	4 735	1 517	916	1 871	368	63	1 429	387	387	-
Río Arriba barrio	1 028	346	209	390	68	15	288	-	-	-
Sabana Hoyos barrio	10 447	3 468	2 114	3 836	857	172	2 900	617	593	24
La Alianza comunidad	2 137	703	422	785	191	36	616	2	-	2
Sabana Hoyos comunidad	1 801	622	374	637	140	28	452	22	-	22
Santana barrio	4 854	1 711	975	1 682	394	92	1 263	3	-	3
Tanamá barrio	3 380	1 166	644	1 198	318	54	875	33	-	33
Arecibo zona urbana (part)	2 085	726	393	742	195	29	548	32	-	32
Arroyo Municipio	19 076	6 166	3 252	7 658	1 634	366	5 948	41	21	20
Ancones barrio	3 870	1 219	686	1 536	359	70	1 232	-	-	-
Buena Vista comunidad	2 026	651	349	775	214	37	599	-	-	-
Palmas comunidad (part)	1 112	350	200	444	94	24	354	-	-	-
Arroyo barrio-pueblo	1 503	578	227	487	171	40	376	-	-	-
Arroyo zona urbana (part)	1 503	578	227	487	171	40	376	-	-	-
Guásimas barrio	3 734	1 274	684	1 434	276	66	953	13	12	1
Arroyo zona urbana (part)	3 576	1 217	659	1 378	261	61	911	13	12	1
Palmas barrio	4 090	1 293	631	1 810	285	71	1 526	-	-	-
Arroyo zona urbana (part)	1 721	544	245	791	114	27	616	-	-	-
Palmas comunidad (part)	1 484	443	207	666	138	30	602	-	-	-
Pitahaya barrio	3 971	1 210	693	1 598	381	89	1 283	10	9	1

Table 9. **Household Relationship and Group Quarters Population: 2000**—Con.

[For information on confidentiality protection, nonsampling error, and definitions, see text]

Puerto Rico Municipio Municipio Subdivision Place	Household population							Group quarters population		
			Relationship to householder							
	Total	House-holder	Spouse	Child	Other relatives	Non-relatives	Under 18 years, child and other relatives	Total	Institution-alized population	Non-institution-alized population
Arroyo Municipio—Con.										
Pitahaya barrio—Con.										
Arroyo zona urbana (part)	431	141	74	176	27	13	121	-	-	-
Yaurel barrio	1 908	592	331	793	162	30	578	18	-	18
Yaurel comunidad	1 468	448	258	620	123	19	450	-	-	-
Barceloneta Municipio	22 299	7 508	4 119	8 443	1 837	392	6 546	23	-	23
Barceloneta barrio-pueblo	274	106	36	95	29	8	75	3	-	3
Barceloneta zona urbana (part)	274	106	36	95	29	8	75	3	-	3
Florida Afuera barrio	12 958	4 406	2 387	4 825	1 099	241	3 708	11	-	11
Barceloneta zona urbana (part)	2 639	941	427	957	261	53	749	-	-	-
Búfalo comunidad	1 108	355	197	428	103	25	320	-	-	-
Imbéry comunidad	3 021	1 005	567	1 148	247	54	919	-	-	-
Tiburones comunidad (part)	709	234	132	265	70	8	190	-	-	-
Garrochales barrio	5 192	1 733	971	1 994	404	90	1 554	9	-	9
Barceloneta zona urbana (part)	302	95	45	119	36	7	99	-	-	-
Garrochales comunidad	1 208	426	220	432	108	22	310	-	-	-
Tiburones comunidad (part)	-	-	-	-	-	-	-	-	-	-
Palmas Altas barrio	3 875	1 263	725	1 529	305	53	1 209	-	-	-
Barceloneta zona urbana (part)	1 035	337	144	422	116	16	377	-	-	-
Barranquitas Municipio	28 669	8 663	5 348	12 724	1 526	408	10 006	240	20	220
Barrancas barrio	5 083	1 501	974	2 279	254	75	1 835	-	-	-
Barranquitas barrio-pueblo	2 910	1 012	413	1 230	187	68	986	-	-	-
Barranquitas zona urbana	2 910	1 012	413	1 230	187	68	986	-	-	-
Cañabón barrio	2 221	660	451	991	95	24	757	-	-	-
Helechal barrio	3 959	1 215	752	1 720	207	65	1 358	-	-	-
Honduras barrio	2 155	633	401	959	134	28	719	-	-	-
Palo Hincado barrio	3 943	1 197	734	1 736	217	59	1 346	20	20	-
Quebrada Grande barrio	3 185	931	602	1 431	182	39	1 150	9	-	9
Quebradillas barrio	5 213	1 514	1 021	2 378	250	50	1 855	211	-	211
Bayamón Municipio	218 710	73 693	40 618	81 977	17 744	4 678	59 096	5 334	4 377	957
Bayamón barrio-pueblo	5 076	2 013	575	1 745	547	196	1 423	260	31	229
Bayamón zona urbana (part)	5 076	2 013	575	1 745	547	196	1 423	260	31	229
Buena Vista barrio	15 752	4 885	2 976	6 512	1 126	253	4 797	126	93	33
Bayamón zona urbana (part)	10 530	3 220	1 882	4 460	790	178	3 326	63	62	1
Cerro Gordo barrio	33 972	11 478	6 400	12 431	2 861	802	8 626	189	137	52
Bayamón zona urbana (part)	33 972	11 478	6 400	12 431	2 861	802	8 626	189	137	52
Dajaos barrio	2 685	827	541	1 090	189	38	786	6	6	-
Guaraguao Abajo barrio	8 475	2 566	1 784	3 496	480	149	2 731	19	-	19
Bayamón zona urbana (part)	5 643	1 698	1 184	2 367	299	95	1 883	19	-	19
Guaraguao Arriba barrio	1 647	508	323	679	114	23	509	34	-	34
Hato Tejas barrio	46 049	15 059	8 518	17 675	3 898	899	12 285	479	299	180
Bayamón zona urbana (part)	46 049	15 059	8 518	17 675	3 898	899	12 285	479	299	180
Juan Sánchez barrio	22 107	8 322	4 189	7 841	1 253	502	6 085	3 640	3 496	144
Bayamón zona urbana (part)	22 107	8 322	4 189	7 841	1 253	502	6 085	3 640	3 496	144
Minillas barrio	42 424	14 759	7 919	15 002	3 678	1 066	10 591	193	127	66
Bayamón zona urbana (part)	42 424	14 759	7 919	15 002	3 678	1 066	10 591	193	127	66
Nuevo barrio	2 342	736	466	941	156	43	662	52	-	52
Pájaros barrio	32 565	10 761	5 748	12 360	3 083	613	8 959	290	142	148
Bayamón zona urbana (part)	32 565	10 761	5 748	12 360	3 083	613	8 959	290	142	148
Santa Olaya barrio	5 616	1 779	1 179	2 205	359	94	1 642	46	46	-
Bayamón zona urbana (part)	-	-	-	-	-	-	-	-	-	-
Cabo Rojo Municipio	46 751	17 114	9 528	15 599	3 504	1 006	11 803	160	68	92
Bajura barrio	2 319	867	453	731	216	52	491	45	-	45
Cabo Rojo zona urbana (part)	1 409	527	262	472	118	30	299	-	-	-
Monte Grande comunidad (part)	644	241	136	181	73	13	130	-	-	-
Boquerón barrio	4 963	1 929	1 070	1 463	396	105	1 084	-	-	-
Boqueron comunidad (part)	1 796	685	357	558	150	46	414	-	-	-
Cabo Rojo barrio-pueblo	1 305	604	193	350	125	33	240	-	-	-
Cabo Rojo zona urbana (part)	1 305	604	193	350	125	33	240	-	-	-
Guanajibo barrio	3 495	1 256	696	1 205	263	75	871	82	68	14
Llanos Costa barrio	3 495	1 281	742	1 130	271	71	856	-	-	-
Pole Ojea comunidad	1 829	657	340	615	177	40	497	-	-	-
Llanos Tuna barrio	5 765	2 146	1 255	1 869	396	99	1 341	-	-	-
Betances comunidad	835	320	173	257	67	18	175	-	-	-
Miradero barrio	14 336	4 988	2 962	5 001	1 079	306	3 918	22	-	22
Cabo Rojo zona urbana (part)	4 356	1 582	974	1 418	319	63	933	-	-	-
Puerto Real comunidad	6 156	2 004	1 198	2 341	465	148	2 011	10	-	10
Monte Grande barrio	6 275	2 297	1 180	2 208	432	158	1 742	-	-	-
Cabo Rojo zona urbana (part)	2 659	990	487	961	169	52	768	-	-	-
Monte Grande comunidad (part)	1 173	438	253	364	83	35	284	-	-	-
Pedernales barrio	4 798	1 746	977	1 642	326	107	1 260	11	-	11
Boqueron comunidad (part)	221	87	42	74	6	12	58	-	-	-
Cabo Rojo zona urbana (part)	881	312	203	310	49	7	212	-	-	-
Caguas Municipio	139 466	46 937	25 547	52 415	11 717	2 850	38 583	1 036	578	458
Bairoa barrio	18 941	6 076	3 569	7 548	1 438	310	5 478	260	172	88
Bairoa comunidad	2 365	769	409	837	303	47	632	-	-	-
Caguas zona urbana (part)	14 629	4 685	2 772	5 957	989	226	4 235	213	125	88
Beatriz barrio	4 461	1 470	859	1 701	349	82	1 270	6	-	6
Borinquen barrio	6 522	2 017	1 256	2 539	571	139	1 873	-	-	-
Caguas barrio-pueblo	23 917	8 923	3 693	8 294	2 393	614	5 984	106	45	61
Caguas zona urbana (part)	23 917	8 923	3 693	8 294	2 393	614	5 984	106	45	61
Cañabón barrio	6 056	1 960	1 163	2 382	420	131	1 840	14	-	14
Caguas zona urbana (part)	3 957	1 318	755	1 500	294	90	1 116	-	-	-
Cañaboncito barrio	28 468	9 498	5 377	10 674	2 375	544	7 738	201	123	78
Caguas zona urbana (part)	19 490	6 712	3 507	7 080	1 782	409	5 060	33	12	21
Río Cañas barrio	10 781	3 442	2 243	4 149	760	187	3 184	201	137	64
San Antonio barrio	2 291	805	469	819	161	37	617	104	12	92
San Salvador barrio	3 272	1 045	664	1 294	232	37	891	-	-	-
Tomás de Castro barrio	19 227	6 451	3 683	7 101	1 568	424	5 318	74	59	15
Caguas zona urbana (part)	12 452	4 230	2 282	4 497	1 142	301	3 262	46	31	15
Turabo barrio	15 530	5 250	2 571	5 914	1 450	345	4 390	70	30	40
Caguas zona urbana (part)	13 775	4 687	2 221	5 259	1 298	310	3 919	62	30	32

Table 9. **Household Relationship and Group Quarters Population: 2000**—Con.

[For information on confidentiality protection, nonsampling error, and definitions, see text]

Puerto Rico Municipio Municipio Subdivision Place	Household population							Group quarters population		
			Relationship to householder							
	Total	House-holder	Spouse	Child	Other relatives	Non-relatives	Under 18 years, child and other relatives	Total	Institution-alized population	Non-institution-alized population
Camuy Municipio	35 156	11 457	7 169	13 771	2 252	507	10 218	88	30	58
Abra Honda barrio	2 169	723	463	817	143	23	550	-	-	-
Camuy barrio-pueblo	1 259	511	181	433	104	30	329	2	-	2
Camuy zona urbana (part)	1 259	511	181	433	104	30	329	2	-	2
Camuy Arriba barrio	3 133	963	622	1 290	212	46	965	1	-	1
Piedra Gorda comunidad (part)	1 398	425	255	585	116	17	459	-	-	-
Cibao barrio	1 312	406	285	523	83	15	383	2	-	2
Ciénagas barrio	1 634	519	339	653	111	12	500	-	-	-
Membrillo barrio	3 415	1 111	687	1 376	186	55	1 093	-	-	-
Piedra Gorda barrio	1 719	555	351	694	99	20	487	3	-	3
Piedra Gorda comunidad (part)	529	160	107	227	30	5	167	-	-	-
Puente barrio	8 926	2 998	1 859	3 402	535	132	2 574	37	29	8
Camuy zona urbana (part)	2 732	1 010	573	937	183	29	650	20	20	-
Puertos barrio	1 503	451	301	603	125	23	469	42	-	42
Quebrada barrio	3 951	1 212	808	1 609	259	63	1 149	1	1	-
Quebrada comunidad	1 130	347	207	471	82	23	363	-	-	-
Santiago barrio	490	161	97	199	28	5	161	-	-	-
Yeguada barrio	2 565	838	549	977	158	43	719	-	-	-
Zanja barrio	3 080	1 009	627	1 195	209	40	839	-	-	-
Canóvanas Municipio	43 223	13 446	7 738	16 976	4 229	834	13 455	112	13	99
Canóvanas barrio	17 420	5 401	3 017	6 955	1 687	360	5 575	44	-	44
Canóvanas zona urbana (part)	3 696	1 197	714	1 353	355	77	976	12	-	12
San Isidro comunidad	8 039	2 453	1 327	3 191	911	157	2 611	32	-	32
Canóvanas barrio-pueblo	4 359	1 409	745	1 705	408	92	1 337	2	-	2
Canóvanas zona urbana (part)	4 359	1 409	745	1 705	408	92	1 337	2	-	2
Cubuy barrio	1 657	516	316	673	117	35	538	17	-	17
Benítez comunidad (part)	695	210	119	303	52	11	240	-	-	-
Hato Puerco barrio	7 361	2 313	1 456	2 742	715	135	2 157	-	-	-
Campo Rico comunidad	3 218	1 008	578	1 202	347	83	986	-	-	-
Lomas barrio	5 383	1 682	1 023	2 051	543	84	1 539	19	9	10
Benítez comunidad (part)	630	190	117	263	51	9	186	9	9	-
Lomas comunidad	953	301	172	336	134	10	235	-	-	-
Torrecilla Alta barrio	7 043	2 125	1 181	2 850	759	128	2 309	30	4	26
Santa Bárbara comunidad	5 168	1 564	823	2 034	654	93	1 602	-	-	-
Carolina Municipio	185 071	63 546	32 489	66 681	17 654	4 701	48 347	1 005	355	650
Barrazas barrio	4 033	1 288	859	1 502	333	51	1 138	43	-	43
Cacao barrio	3 481	1 079	684	1 284	374	60	957	187	106	81
Carolina zona urbana (part)	-	-	-	-	-	-	-	-	-	-
Cangrejo Arriba barrio	18 657	8 406	3 280	4 882	1 294	795	3 399	24	9	15
Carolina zona urbana (part)	18 657	8 406	3 280	4 882	1 294	795	3 399	24	9	15
Canovanillas barrio	10 748	3 250	2 129	4 426	750	193	3 323	-	-	-
Carolina zona urbana (part)	8 854	2 673	1 771	3 700	549	161	2 794	-	-	-
Carolina barrio-pueblo	1 343	478	170	461	208	26	377	55	53	2
Carolina zona urbana (part)	1 343	478	170	461	208	26	377	55	53	2
Carruzos barrio	2 477	776	528	909	240	24	682	4	-	4
Cedro barrio	1 918	630	415	706	141	26	530	-	-	-
Hoyo Mulas barrio	33 753	10 948	5 971	12 435	3 624	775	8 653	161	97	64
Carolina zona urbana (part)	33 725	10 935	5 967	12 427	3 622	774	8 644	161	97	64
Martín González barrio	24 495	7 749	3 956	9 910	2 333	547	7 338	161	8	153
Carolina zona urbana (part)	24 495	7 749	3 956	9 910	2 333	547	7 338	161	8	153
Sabana Abajo barrio	62 139	21 626	10 553	21 734	6 515	1 711	15 571	99	35	64
Carolina zona urbana (part)	62 139	21 626	10 553	21 734	6 515	1 711	15 571	99	35	64
San Antón barrio	10 382	3 760	1 715	3 821	779	307	2 992	83	5	78
Carolina zona urbana (part)	10 382	3 760	1 715	3 821	779	307	2 992	83	5	78
Santa Cruz barrio	2 011	603	377	766	239	26	584	14	14	-
Trujillo Bajo barrio	9 634	2 953	1 852	3 845	824	160	2 803	174	28	146
Carolina zona urbana (part)	7 886	2 424	1 471	3 124	723	144	2 214	100	21	79
Cataño Municipio	29 945	9 638	4 552	12 217	2 919	619	9 510	126	9	117
Cataño barrio-pueblo	4 596	1 762	623	1 564	540	107	1 202	32	-	32
Cataño zona urbana (part)	4 596	1 762	623	1 564	540	107	1 202	32	-	32
Palmas barrio	25 349	7 876	3 929	10 653	2 379	512	8 308	94	9	85
Cataño zona urbana (part)	25 349	7 876	3 929	10 653	2 379	512	8 308	94	9	85
Cayey Municipio	46 951	15 634	8 788	17 945	3 765	819	13 324	419	309	110
Beatriz barrio	1 986	646	388	756	160	36	567	-	-	-
Cayey barrio-pueblo	15 598	5 615	2 619	5 616	1 436	312	4 023	108	25	83
Cayey zona urbana (part)	15 598	5 615	2 619	5 616	1 436	312	4 023	108	25	83
Cedro barrio	772	246	149	298	63	16	236	5	-	5
Cercadillo barrio	825	273	179	320	39	14	279	2	-	2
Culebras Alto barrio	68	23	16	25	4	-	18	-	-	-
Culebras Bajo barrio	292	101	57	109	20	5	78	-	-	-
Farallón barrio	387	125	83	157	18	4	109	236	225	11
Guavate barrio	1 482	477	305	564	120	16	432	9	-	9
Jájome Alto barrio	654	216	137	245	45	11	187	-	-	-
Jájome Bajo barrio	621	175	114	274	48	10	231	16	16	-
Lapa barrio	234	86	53	86	8	1	63	-	-	-
Matón Abajo barrio	1 184	358	250	452	102	22	357	-	-	-
Matón Arriba barrio	1 034	306	192	416	93	27	306	-	-	-
Cayey zona urbana (part)	-	-	-	-	-	-	-	-	-	-
Monte Llano barrio	3 874	1 239	703	1 638	233	61	1 257	-	-	-
Cayey zona urbana (part)	1 795	589	234	797	133	42	649	-	-	-
Pasto Viejo barrio	654	198	136	245	66	9	184	-	-	-
Pedro Avila barrio	178	54	40	70	13	1	43	-	-	-
Piedras barrio	59	16	8	27	7	1	32	-	-	-
Quebrada Arriba barrio	1 134	380	223	428	84	19	270	-	-	-
Rincón barrio	5 895	1 793	1 176	2 353	470	103	1 748	14	14	-
Cayey zona urbana (part)	18	7	3	7	1	-	7	-	-	-
Sumido barrio	729	236	153	269	63	8	209	-	-	-
Toíta barrio	6 291	2 087	1 181	2 424	505	94	1 804	-	-	-
Cayey zona urbana (part)	2 421	840	419	885	234	43	628	-	-	-
Vegas barrio	3 000	984	626	1 173	168	49	891	29	29	-
G. L. García comunidad	1 798	586	354	729	102	27	531	-	-	-

Table 9. **Household Relationship and Group Quarters Population: 2000**—Con.

[For information on confidentiality protection, nonsampling error, and definitions, see text]

Puerto Rico Municipio Municipio Subdivision Place	Household population							Group quarters population		
			Relationship to householder							
	Total	House-holder	Spouse	Child	Other relatives	Non-relatives	Under 18 years, child and other relatives	Total	Institution-alized population	Non-institution-alized population
Ceiba Municipio	16 779	5 750	3 415	6 141	1 176	297	5 169	1 225	380	845
Ceiba barrio-pueblo	3 800	1 400	614	1 353	355	78	1 125	16	-	16
Ceiba zona urbana (part)	3 800	1 400	614	1 353	355	78	1 125	16	-	16
Chupacallos barrio	2 265	792	445	769	204	55	623	-	-	-
Aguas Claras comunidad (part)	1 802	614	336	633	170	49	518	-	-	-
Ceiba zona urbana (part)	57	20	16	19	2	-	14	-	-	-
Daguao barrio	188	70	41	58	16	3	47	49	34	15
Guayacán barrio	2 825	797	742	1 264	16	6	1 252	417	-	417
Roosevelt Roads comunidad (part)	2 825	797	742	1 264	16	6	1 252	417	-	417
Machos barrio	3 473	1 237	709	1 158	302	67	890	713	346	367
Aguas Claras comunidad (part)	203	77	38	64	20	4	40	-	-	-
Ceiba zona urbana (part)	2 403	853	493	794	216	47	605	1	-	1
Roosevelt Roads comunidad (part)	17	8	4	3	2	-	4	702	336	366
Quebrada Seca barrio	1 552	549	308	567	101	27	446	16	-	16
Aguas Claras comunidad (part)	1 492	524	297	545	101	25	424	2	-	2
Roosevelt Roads comunidad (part)	-	-	-	-	-	-	-	14	-	14
Río Abajo barrio	871	308	181	296	64	22	217	-	-	-
Saco barrio	1 805	597	375	676	118	39	569	14	-	14
Ciales Municipio	19 749	6 047	3 695	8 335	1 348	324	6 497	62	-	62
Ciales barrio-pueblo	1 204	452	203	391	128	30	305	7	-	7
Ciales zona urbana (part)	1 204	452	203	391	128	30	305	7	-	7
Cialitos barrio	1 490	392	265	692	117	24	576	-	-	-
Cordillera barrio	2 162	672	403	905	143	39	671	31	-	31
Ciales zona urbana (part)	328	114	73	106	29	6	78	-	-	-
Frontón barrio	2 663	805	517	1 127	157	57	889	21	-	21
Hato Viejo barrio	2 444	799	497	934	178	36	729	-	-	-
Jaguas barrio	4 943	1 478	851	2 204	338	72	1 724	-	-	-
Ciales zona urbana (part)	1 543	477	256	679	105	26	515	-	-	-
Pesas barrio	2 067	645	420	852	120	30	642	-	-	-
Pozas barrio	1 503	450	308	658	71	16	495	-	-	-
Toro Negro barrio	1 273	354	231	572	96	20	466	3	-	3
Cidra Municipio	42 538	13 204	8 328	17 375	2 955	676	12 966	215	170	45
Arenas barrio	6 189	1 950	1 239	2 449	454	97	1 764	50	36	14
Cidra zona urbana (part)	818	264	157	315	66	16	213	18	18	-
Bayamón barrio	10 676	3 281	2 199	4 312	740	144	3 285	54	53	1
Bayamón comunidad	1 699	497	341	697	149	15	563	-	-	-
Cidra zona urbana (part)	868	292	173	310	80	13	187	1	-	1
Beatriz barrio	3 154	1 002	655	1 259	171	67	890	14	14	-
Ceiba barrio	3 799	1 226	768	1 491	234	80	1 112	26	-	26
Cidra zona urbana (part)	119	47	29	33	7	3	23	-	-	-
Cidra barrio-pueblo	1 378	542	191	483	136	26	331	4	-	4
Cidra zona urbana (part)	1 378	542	191	483	136	26	331	4	-	4
Honduras barrio	1 738	519	346	731	118	24	549	-	-	-
Monte Llano barrio	956	295	182	406	53	20	303	-	-	-
Rabanal barrio	4 277	1 258	821	1 874	263	61	1 459	-	-	-
Cidra zona urbana (part)	14	4	2	7	1	-	5	-	-	-
Parcelas La Milagrosa comunidad	1 344	393	254	584	93	20	476	-	-	-
Rincón barrio	4 270	1 296	833	1 756	325	60	1 311	16	16	-
Parcelas Nuevas comunidad	1 628	516	320	648	125	19	491	-	-	-
Río Abajo barrio	1 177	368	245	468	78	18	357	37	37	-
Cidra zona urbana (part)	-	-	-	-	-	-	-	-	-	-
Salto barrio	36	12	7	11	5	1	12	-	-	-
Sud barrio	3 898	1 167	658	1 703	306	64	1 287	8	8	-
Cidra zona urbana (part)	1 653	487	238	772	129	27	604	8	8	-
Toíta barrio	990	288	184	432	72	14	306	6	6	-
Coamo Municipio	37 432	11 749	6 825	15 168	3 087	603	11 901	165	77	88
Coamo barrio-pueblo	7 570	2 666	1 144	2 880	742	138	2 206	3	-	3
Coamo zona urbana (part)	7 570	2 666	1 144	2 880	742	138	2 206	3	-	3
Coamo Arriba barrio	422	141	90	168	15	8	117	-	-	-
Cuyón barrio	2 259	626	413	989	193	38	852	4	4	-
Hayales barrio	1 279	386	250	558	66	19	419	3	3	-
Los Llanos barrio	3 666	1 166	736	1 427	300	37	1 151	-	-	-
Los Llanos comunidad	2 301	747	445	893	198	18	714	-	-	-
Palmarejo barrio	4 106	1 310	757	1 609	370	60	1 144	89	31	58
Coamo zona urbana (part)	2 023	665	385	763	173	37	513	84	26	58
Palmarejo comunidad	1 087	340	172	439	122	14	334	-	-	-
Pasto barrio	5 404	1 614	993	2 225	451	121	1 768	16	16	-
Coamo zona urbana (part)	355	103	62	140	46	4	108	-	-	-
Pedro García barrio	619	188	128	238	49	16	178	5	5	-
Pulguillas barrio	1 131	342	221	488	69	11	383	-	-	-
San Ildefonso barrio	9 248	2 759	1 762	3 905	693	129	3 133	40	13	27
Coamo zona urbana (part)	2 321	693	431	1 040	129	28	861	-	-	-
Mariano Colón comunidad (part)	2 317	638	428	1 026	187	38	848	-	-	-
Santa Catalina barrio	1 728	551	331	681	139	26	550	5	5	-
Comerío Municipio	19 946	6 311	3 633	8 340	1 371	291	6 202	56	5	51
Cedrito barrio	1 269	373	230	557	89	20	375	-	-	-
Cejas barrio	860	256	163	367	64	10	273	-	-	-
Comerío barrio-pueblo	4 082	1 426	630	1 644	322	60	1 262	21	-	21
Comerío zona urbana (part)	4 082	1 426	630	1 644	322	60	1 262	21	-	21
Doña Elena barrio	2 961	928	552	1 232	207	42	899	5	5	-
Naranjo barrio	1 845	556	348	774	133	34	601	-	-	-
Palomas barrio	4 352	1 359	819	1 847	251	76	1 374	30	-	30
Comerío zona urbana (part)	199	62	43	78	14	2	58	-	-	-
Palomas comunidad	1 742	546	338	736	91	31	534	-	-	-
Piñas barrio	1 700	528	310	700	144	18	517	-	-	-
Comerío zona urbana (part)	176	53	37	67	19	-	44	-	-	-
Río Hondo barrio	1 857	578	362	785	106	26	587	-	-	-
Vega Redonda barrio	1 020	307	219	434	55	5	314	-	-	-
Corozal Municipio	36 738	11 264	7 063	15 449	2 421	541	11 585	129	-	129
Abras barrio	1 964	625	400	785	131	23	580	20	-	20
Corozal zona urbana (part)	107	36	26	39	4	2	26	-	-	-
Cibuco barrio	5 054	1 521	983	2 121	363	66	1 632	-	-	-

Table 9. **Household Relationship and Group Quarters Population: 2000**—Con.

[For information on confidentiality protection, nonsampling error, and definitions, see text]

Puerto Rico Municipio Municipio Subdivision Place	Household population							Group quarters population		
			Relationship to householder							
	Total	House-holder	Spouse	Child	Other relatives	Non-relatives	Under 18 years, child and other relatives	Total	Institution-alized population	Non-institution-alized population
Corozal Municipio—Con.										
Cibuco barrio—Con.										
Corozal zona urbana (part)	1 791	507	312	767	170	35	570	-	-	-
Corozal barrio-pueblo	2 850	1 019	431	1 107	237	56	855	-	-	-
Corozal zona urbana (part)	2 850	1 019	431	1 107	237	56	855	-	-	-
Cuchillas barrio	1 393	401	272	627	77	16	482	-	-	-
Dos Bocas barrio	2 684	863	541	1 041	192	47	762	76	-	76
Corozal zona urbana (part)	235	73	47	85	28	2	51	-	-	-
Magueyes barrio	295	81	55	145	10	4	112	-	-	-
Maná barrio	2 014	555	418	932	94	15	679	-	-	-
Negros barrio	1 239	350	219	565	81	24	440	-	-	-
Padilla barrio	3 959	1 152	772	1 715	273	47	1 283	-	-	-
Palmarejo barrio	5 823	1 841	1 135	2 386	366	95	1 744	33	-	33
Corozal zona urbana (part)	2 789	880	549	1 152	160	48	869	33	-	33
Palmarito barrio	2 160	620	444	978	94	24	730	-	-	-
Palos Blancos barrio	3 664	1 107	739	1 556	208	54	1 210	-	-	-
Pueblo barrio	3 639	1 129	654	1 491	295	70	1 076	-	-	-
Corozal zona urbana (part)	3 639	1 129	654	1 491	295	70	1 076	-	-	-
Culebra Municipio	1 833	699	350	565	149	70	509	35	3	32
Culebra barrio-pueblo	642	248	117	192	67	18	171	10	3	7
Culebra zona urbana (part)	642	248	117	192	67	18	171	10	3	7
Flamenco barrio	883	308	169	310	57	39	290	2	-	2
Culebra zona urbana (part)	722	248	140	263	44	27	249	2	-	2
Fraile barrio	51	24	16	5	4	2	5	-	-	-
Playa Sardinas I barrio	130	67	20	28	8	7	19	6	-	6
Culebra zona urbana (part)	36	13	6	9	5	3	8	6	-	6
Playa Sardinas II barrio	105	42	23	25	13	2	19	17	-	17
Culebra zona urbana (part)	-	-	-	-	-	-	-	-	-	-
San Isidro barrio	22	10	5	5	-	2	5	-	-	-
Dorado Municipio	33 905	10 887	6 393	12 836	3 115	674	9 683	112	25	87
Dorado barrio-pueblo	988	377	134	349	100	28	249	6	-	6
Dorado zona urbana (part)	988	377	134	349	100	28	249	6	-	6
Espinosa barrio	3 222	1 049	623	1 195	294	61	874	-	-	-
Higuillar barrio	22 390	7 166	4 237	8 517	2 003	467	6 469	91	25	66
Dorado zona urbana (part)	11 696	3 840	2 276	4 307	1 039	234	3 198	57	25	32
San Antonio comunidad	6 454	1 989	1 112	2 631	568	154	2 105	2	-	2
Maguayo barrio	4 696	1 483	925	1 769	437	82	1 346	15	-	15
Río Lajas comunidad (part)	-	-	-	-	-	-	-	-	-	-
Mameyal barrio	36	12	6	9	9	-	8	-	-	-
Dorado zona urbana (part)	-	-	-	-	-	-	-	-	-	-
Río Lajas barrio	2 573	800	468	997	272	36	737	-	-	-
Río Lajas comunidad (part)	2 349	717	424	928	252	28	687	-	-	-
Fajardo Municipio	40 494	14 176	7 271	14 293	3 808	946	11 605	218	164	54
Cabezas barrio	1 464	577	316	403	150	18	293	1	-	1
Fajardo zona urbana (part)	8	4	1	3	-	-	1	-	-	-
Demajagua barrio	1 091	391	276	360	38	26	314	3	-	3
Fajardo barrio-pueblo	17 691	6 353	2 810	6 301	1 753	474	5 255	173	126	47
Fajardo zona urbana (part)	17 691	6 353	2 810	6 301	1 753	474	5 255	173	126	47
Florencio barrio	4 225	1 378	888	1 616	250	93	1 419	-	-	-
Fajardo zona urbana (part)	4 225	1 378	888	1 616	250	93	1 419	-	-	-
Naranjo barrio	218	68	45	72	32	1	72	-	-	-
Quebrada Fajardo barrio	10 104	3 414	1 965	3 596	931	198	2 701	33	30	3
Fajardo zona urbana (part)	9 958	3 361	1 936	3 548	915	198	2 672	33	30	3
Quebrada Vueltas barrio	3 236	1 108	556	1 123	378	71	923	3	3	-
Fajardo zona urbana (part)	273	120	44	81	20	8	55	-	-	-
Luis M. Cintrón comunidad	2 631	867	444	933	329	58	777	3	3	-
Río Arriba barrio	1 545	491	256	573	189	36	458	-	-	-
Sardinera barrio	920	396	159	249	87	29	170	5	5	-
Fajardo zona urbana (part)	920	396	159	249	87	29	170	5	5	-
Florida Municipio	12 367	3 962	2 387	4 730	1 053	235	3 746	-	-	-
Florida Adentro barrio	12 367	3 962	2 387	4 730	1 053	235	3 746	-	-	-
Florida zona urbana	5 652	1 828	1 086	2 171	458	109	1 677	-	-	-
Pajonal comunidad	761	233	132	287	84	25	247	-	-	-
Guánica Municipio	21 838	7 291	3 878	8 214	2 005	450	6 423	50	-	50
Arena barrio	84	28	15	35	4	2	27	-	-	-
Caño barrio	1 965	612	351	820	144	38	684	-	-	-
Carenero barrio	2 862	962	546	1 031	251	72	860	-	-	-
Guánica zona urbana (part)	327	101	38	152	28	8	129	-	-	-
María Antonia comunidad	1 479	497	282	514	156	30	401	-	-	-
Ciénaga barrio	2 367	775	437	864	236	55	661	9	-	9
Fuig comunidad	1 195	393	237	418	123	24	319	9	-	9
Guánica zona urbana (part)	10	2	2	5	1	-	4	-	-	-
Ensenada barrio	2 183	785	393	770	204	31	562	1	-	1
Guánica zona urbana (part)	2 179	784	392	768	204	31	560	1	-	1
Guánica barrio-pueblo	4 689	1 616	705	1 803	467	98	1 406	10	-	10
Guánica zona urbana (part)	4 689	1 616	705	1 803	467	98	1 406	10	-	10
Montalva barrio	3 148	1 079	609	1 073	318	69	802	-	-	-
Guánica zona urbana (part)	2 031	703	394	690	195	49	497	-	-	-
Susúa Baja barrio	4 540	1 434	822	1 818	381	85	1 421	30	-	30
Guayama Municipio	42 783	14 225	7 530	16 928	3 337	763	13 278	1 518	1 475	43
Algarrobo barrio	7 365	2 315	1 490	3 001	459	100	2 312	12	-	12
Corazón comunidad	2 925	866	522	1 261	228	48	1 026	-	-	-
Guayama zona urbana (part)	3 493	1 150	770	1 349	186	38	959	-	-	-
Caimital barrio	4 492	1 400	833	1 753	437	69	1 290	13	-	13
Guayama zona urbana (part)	196	68	50	62	14	2	35	-	-	-
Olimpo comunidad	2 493	786	416	954	294	43	684	-	-	-
Carite barrio	1 157	336	247	470	83	21	383	-	-	-
Carmen barrio	682	204	127	294	41	16	230	-	-	-
Guamaní barrio	1 528	506	292	570	122	38	427	-	-	-
Guayama barrio-pueblo	17 051	6 072	2 708	6 580	1 370	321	5 102	60	55	5
Guayama zona urbana (part)	17 051	6 072	2 708	6 580	1 370	321	5 102	60	55	5

Table 9. **Household Relationship and Group Quarters Population: 2000**—Con.

[For information on confidentiality protection, nonsampling error, and definitions, see text]

Puerto Rico Municipio Municipio Subdivision Place	Household population							Group quarters population		
			Relationship to householder							
	Total	House-holder	Spouse	Child	Other relatives	Non-relatives	Under 18 years, child and other relatives	Total	Institution-alized population	Non-institution-alized population
Guayama Municipio—Con.										
Jobos barrio	6 278	2 046	1 027	2 516	567	122	2 077	1 428	1 415	13
Jobos comunidad	3 475	1 100	563	1 386	371	55	1 096	-	-	-
Machete barrio	2 509	800	489	1 063	106	51	946	-	-	-
Guayama zona urbana (part)	824	267	170	339	27	21	313	-	-	-
Palmas barrio	841	268	144	332	85	12	227	-	-	-
Pozo Hondo barrio	880	278	173	349	67	13	284	5	5	-
Guayanilla Municipio	22 976	7 209	4 134	9 149	2 090	394	6 832	96	-	96
Barrero barrio	949	289	182	409	62	7	288	84	-	84
Boca barrio	1 257	404	232	484	117	20	338	6	-	6
Indios comunidad (part)	1 024	329	182	394	102	17	268	-	-	-
Cedro barrio	14	4	3	6	1	-	6	-	-	-
Consejo barrio	883	278	173	354	62	16	269	-	-	-
Guayanilla barrio-pueblo	4 826	1 568	878	1 798	499	83	1 196	6	-	6
Guayanilla zona urbana (part)	4 826	1 568	878	1 798	499	83	1 196	6	-	6
Indios barrio	2 339	703	384	977	235	40	753	-	-	-
Indios comunidad (part)	715	210	117	312	62	14	244	-	-	-
Jagua Pasto barrio	162	45	31	69	15	2	51	-	-	-
Jaguas barrio	1 276	367	224	577	92	16	474	-	-	-
Llano barrio	841	281	160	331	58	11	244	-	-	-
Macaná barrio	1 446	473	293	531	124	25	378	-	-	-
Magas barrio	3 465	1 059	623	1 448	263	72	1 193	-	-	-
Guayanilla zona urbana (part)	278	85	54	103	32	4	73	-	-	-
Magas Arriba comunidad	1 063	321	197	420	111	14	320	-	-	-
Pasto barrio	360	105	63	151	33	8	107	-	-	-
Playa barrio	1 317	432	193	499	156	37	424	-	-	-
Quebrada Honda barrio	446	136	77	192	28	13	150	-	-	-
Quebradas barrio	2 609	802	471	1 022	279	35	735	-	-	-
Rufina barrio	210	70	35	85	18	2	72	-	-	-
Sierra Baja barrio	576	193	112	216	48	7	154	-	-	-
Guaynabo Municipio	97 093	34 068	18 720	35 370	6 907	2 028	25 894	2 960	2 115	845
Camarones barrio	6 085	2 117	1 080	2 232	562	94	1 624	226	129	97
Guaynabo zona urbana (part)	4 585	1 610	790	1 665	443	77	1 220	183	86	97
Frailes barrio	32 508	11 424	6 368	11 947	2 068	701	8 773	515	377	138
Guaynabo zona urbana (part)	32 508	11 424	6 368	11 947	2 068	701	8 773	515	377	138
Guaraguao barrio	4 125	1 285	806	1 649	311	74	1 210	20	-	20
Guaynabo barrio-pueblo	2 952	1 089	473	1 109	215	66	865	104	16	88
Guaynabo zona urbana (part)	2 952	1 089	473	1 109	215	66	865	104	16	88
Hato Nuevo barrio	3 066	1 041	629	1 111	240	45	803	49	15	34
Mamey barrio	3 132	961	605	1 247	257	62	901	33	-	33
Pueblo Viejo barrio	24 357	9 441	4 489	7 825	1 914	688	5 482	1 752	1 517	235
Guaynabo zona urbana (part)	24 357	9 441	4 489	7 825	1 914	688	5 482	1 752	1 517	235
Río barrio	2 796	909	507	1 042	295	43	725	15	-	15
Santa Rosa barrio	16 764	5 378	3 515	6 690	953	228	5 136	217	61	156
Guaynabo zona urbana (part)	11 714	3 718	2 562	4 793	497	144	3 741	136	61	75
Sonadora barrio	1 308	423	248	518	92	27	375	29	-	29
Gurabo Municipio	36 459	11 741	7 237	13 726	3 121	634	10 714	284	117	167
Celada barrio	2 284	740	467	819	216	42	611	4	-	4
Celada comunidad (part)	453	141	81	154	65	12	120	-	-	-
Gurabo barrio-pueblo	1 893	766	255	611	211	50	503	67	4	63
Gurabo zona urbana (part)	1 893	766	255	611	211	50	503	67	4	63
Hato Nuevo barrio	7 377	2 311	1 469	2 760	690	147	2 250	-	-	-
Celada comunidad (part)	3 982	1 241	819	1 486	354	82	1 234	-	-	-
Gurabo zona urbana (part)	-	-	-	-	-	-	-	-	-	-
Jaguar barrio	810	268	180	281	72	9	204	-	-	-
Gurabo zona urbana (part)	-	-	-	-	-	-	-	-	-	-
Jaguas barrio	2 051	644	437	759	185	26	558	24	-	24
Mamey barrio	4 203	1 384	886	1 566	301	66	1 227	-	-	-
Gurabo zona urbana (part)	1 283	404	251	480	130	18	365	-	-	-
Masa barrio	1 584	511	337	570	136	30	432	93	93	-
Navarro barrio	4 968	1 562	1 046	1 905	366	89	1 446	47	20	27
Quebrada Infierno barrio	675	220	137	249	58	11	173	-	-	-
Rincón barrio	10 614	3 335	2 023	4 206	886	164	3 310	49	-	49
Gurabo zona urbana (part)	5 754	1 854	999	2 235	573	93	1 715	49	-	49
Hatillo Municipio	38 844	12 685	7 865	15 070	2 708	516	11 269	81	-	81
Aibonito barrio	2 702	870	560	1 024	218	30	741	3	-	3
Bayaney barrio	3 373	1 049	697	1 380	210	37	1 056	-	-	-
Rafael Capó comunidad (part)	-	-	-	-	-	-	-	-	-	-
Buena Vista barrio	2 279	754	462	875	146	42	612	-	-	-
Rafael González comunidad (part)	1 213	394	223	476	93	27	343	-	-	-
Campo Alegre barrio	4 812	1 602	984	1 835	335	56	1 315	17	-	17
Rafael Capó comunidad (part)	1 863	619	367	711	140	26	509	-	-	-
Rafael González comunidad (part)	1 029	348	211	372	83	15	264	-	-	-
Capáez barrio	4 271	1 373	885	1 651	294	68	1 264	-	-	-
Hatillo zona urbana (part)	-	-	-	-	-	-	-	-	-	-
Carrizales barrio	6 805	2 212	1 404	2 678	429	82	2 090	2	-	2
Carrizales comunidad	2 556	809	487	1 006	219	35	796	-	-	-
Corcovado barrio	4 064	1 294	875	1 561	284	50	1 178	-	-	-
Corcovado comunidad	1 527	492	313	569	138	15	436	-	-	-
Rafael González comunidad (part)	83	33	14	29	5	2	14	-	-	-
Hatillo barrio	4 210	1 397	790	1 637	322	64	1 223	-	-	-
Hatillo zona urbana (part)	2 566	858	482	951	235	40	682	-	-	-
Hatillo barrio-pueblo	2 751	944	426	1 086	244	51	822	6	-	6
Hatillo zona urbana (part)	2 751	944	426	1 086	244	51	822	4	-	4
Naranjito barrio	3 577	1 190	782	1 343	226	36	968	53	-	53
Hormigueros Municipio	16 428	5 820	3 387	5 651	1 295	275	3 902	186	-	186
Benavente barrio	272	88	67	110	5	2	77	26	-	26
Guanajibo barrio	6 283	2 278	1 332	1 995	546	132	1 363	154	-	154
Hormigueros zona urbana (part)	5 805	2 120	1 216	1 806	539	124	1 203	154	-	154
Hormigueros barrio	3 112	1 080	597	1 104	289	42	686	-	-	-
Hormigueros zona urbana (part)	2 376	826	444	846	227	33	533	-	-	-
Hormigueros barrio-pueblo	1 011	392	196	334	73	16	235	6	-	6

Table 9. **Household Relationship and Group Quarters Population: 2000**—Con.

[For information on confidentiality protection, nonsampling error, and definitions, see text]

Puerto Rico Municipio Municipio Subdivision Place	Household population							Group quarters population		
			Relationship to householder							
	Total	House-holder	Spouse	Child	Other relatives	Non-relatives	Under 18 years, child and other relatives	Total	Institution-alized population	Non-institution-alized population
Hormigueros Municipio—Con.										
Hormigueros barrio-pueblo—Con.										
Hormigueros zona urbana (part)	1 011	392	196	334	73	16	235	6	-	6
Jaguitas barrio	1 658	554	338	632	114	20	456	-	-	-
Hormigueros zona urbana (part)	594	212	135	199	43	5	145	-	-	-
Lavadero barrio	4 092	1 428	857	1 476	268	63	1 085	-	-	-
Hormigueros zona urbana (part)	2 498	875	504	912	171	36	684	-	-	-
Humacao Municipio	58 506	19 293	10 640	22 054	5 305	1 214	16 540	529	327	202
Antón Ruíz barrio	3 770	1 194	679	1 446	379	72	1 142	-	-	-
Antón Ruíz comunidad	1 764	569	306	677	169	43	536	-	-	-
Bajandas comunidad (part)	880	272	166	313	117	12	241	-	-	-
Punta Santiago comunidad (part)	-	-	-	-	-	-	-	-	-	-
Buena Vista barrio	3 718	1 191	645	1 412	392	78	1 051	-	-	-
Humacao zona urbana (part)	-	-	-	-	-	-	-	-	-	-
Candelero Abajo barrio	3 365	1 084	684	1 203	312	82	962	-	-	-
Candelero Arriba barrio	3 747	1 168	733	1 456	347	43	1 113	-	-	-
Candelero Arriba comunidad	1 346	437	263	501	124	21	350	-	-	-
Cataño barrio	2 495	799	420	1 055	176	45	898	13	-	13
Humacao zona urbana (part)	875	285	92	398	82	18	349	-	-	-
Collores barrio	2 574	840	567	946	196	25	651	79	-	79
Humacao barrio-pueblo	4 643	1 707	730	1 652	459	95	1 164	144	139	5
Humacao zona urbana (part)	4 643	1 707	730	1 652	459	95	1 164	144	139	5
Mabú barrio	8 509	2 966	1 514	3 119	769	141	2 281	17	17	-
Humacao zona urbana (part)	5 882	2 142	1 028	2 066	544	102	1 558	17	17	-
La Fermina comunidad (part)	1 971	605	362	807	172	25	553	-	-	-
Mambiche barrio	2 052	662	401	813	147	29	574	-	-	-
Mariana barrio	3 237	1 003	642	1 272	285	35	899	-	-	-
Punta Santiago barrio	5 524	1 793	929	2 142	543	117	1 714	-	-	-
Punta Santiago comunidad (part)	5 524	1 793	929	2 142	543	117	1 714	-	-	-
Río Abajo barrio	7 144	2 310	1 354	2 778	570	132	2 084	-	-	-
Bajandas comunidad (part)	538	178	99	186	66	9	128	-	-	-
Humacao zona urbana (part)	5 097	1 622	935	2 015	440	85	1 482	-	-	-
Punta Santiago comunidad (part)	279	103	67	91	11	7	63	-	-	-
Tejas barrio	7 728	2 576	1 342	2 760	730	320	2 007	276	171	105
Humacao zona urbana (part)	4 024	1 360	671	1 319	398	276	892	-	-	-
Isabela Municipio	44 249	14 970	8 715	16 732	3 170	662	12 214	195	128	67
Arenales Altos barrio	3 677	1 190	747	1 483	210	47	1 112	-	-	-
Arenales Bajos barrio	3 279	1 072	672	1 274	217	44	908	17	14	3
Mora comunidad (part)	197	64	42	73	18	-	54	-	-	-
Bajura barrio	501	195	100	162	28	16	93	-	-	-
Isabela zona urbana (part)	3	1	1	1	-	-	1	-	-	-
Bejucos barrio	3 056	1 052	589	1 168	211	36	841	-	-	-
Isabela zona urbana (part)	517	172	95	200	47	3	124	-	-	-
Coto barrio	3 776	1 255	775	1 382	299	65	1 045	23	23	-
Galateo Alto barrio	1 269	406	251	526	69	17	377	-	-	-
Galateo Bajo barrio	1 755	591	364	677	98	25	488	-	-	-
Guayabos barrio	1 407	460	273	516	130	28	406	19	4	15
Isabela zona urbana (part)	605	207	101	212	74	11	155	-	-	-
Guerrero barrio	3 804	1 299	763	1 405	289	48	1 009	50	42	8
Mora comunidad (part)	1 610	544	306	612	124	24	436	50	42	8
Isabela barrio-pueblo	9 194	3 221	1 643	3 392	795	143	2 451	10	-	10
Isabela zona urbana (part)	9 138	3 199	1 633	3 373	795	138	2 435	10	-	10
Jobos barrio	3 511	1 208	716	1 263	259	65	912	23	-	23
Llanadas barrio	2 761	919	545	1 069	166	62	770	-	-	-
Mora barrio	4 226	1 442	848	1 590	305	41	1 183	45	45	-
Isabela zona urbana (part)	2 545	873	486	966	192	28	709	-	-	-
Planas barrio	2 033	660	429	825	94	25	619	8	-	8
Jayuya Municipio	17 052	5 083	3 091	7 470	1 154	254	5 864	266	175	91
Coabey barrio	2 069	599	330	993	103	44	845	-	-	-
Collores barrio	1 496	459	300	630	81	26	478	-	-	-
Jauca barrio	211	52	35	107	13	4	79	-	-	-
Jayuya barrio-pueblo	1 628	565	250	666	113	34	537	92	1	91
Jayuya zona urbana (part)	1 628	565	250	666	113	34	537	92	1	91
Jayuya Abajo barrio	3 071	904	575	1 337	222	33	1 035	-	-	-
Jayuya zona urbana (part)	1 114	333	188	468	110	15	349	-	-	-
Mameyes Arriba barrio	2 255	620	424	1 052	136	23	838	13	13	-
Pica barrio	195	50	38	88	17	2	68	161	161	-
Río Grande barrio	910	278	165	392	65	10	311	-	-	-
Saliente barrio	646	200	125	263	53	5	193	-	-	-
Veguitas barrio	3 964	1 165	724	1 701	306	68	1 297	-	-	-
Jayuya zona urbana (part)	682	225	118	266	64	9	187	-	-	-
Zamas barrio	607	191	125	241	45	5	183	-	-	-
Juana Díaz Municipio	49 870	14 954	8 691	20 869	4 491	865	16 269	661	133	528
Amuelas barrio	3 983	1 196	785	1 629	319	54	1 315	73	73	-
Juana Díaz zona urbana (part)	90	26	12	39	10	3	32	-	-	-
Callabo barrio	2 206	644	424	910	191	37	698	-	-	-
Capitanejo barrio	5 328	1 652	827	2 180	571	98	1 718	-	-	-
Potala Pastillo comunidad	3 819	1 206	597	1 528	426	62	1 180	-	-	-
Cintrona barrio	1 862	559	329	785	166	23	580	447	-	447
Collores barrio	2 160	627	369	953	172	39	684	1	-	1
Emajagual barrio	3	1	1	1	-	-	1	-	-	-
Guayabal barrio	5 771	1 641	950	2 476	591	113	1 938	3	3	-
Guayabal comunidad	2 377	711	399	934	295	38	727	-	-	-
Jacaguas barrio	4 464	1 325	819	1 866	362	92	1 426	58	39	19
Luis Lloréns Torres comunidad	3 313	982	576	1 418	267	70	1 084	15	15	-
Juana Díaz barrio-pueblo	4 553	1 585	703	1 730	458	77	1 216	2	2	-
Juana Díaz zona urbana (part)	4 553	1 585	703	1 730	458	77	1 216	2	2	-
Lomas barrio	1 358	411	217	561	142	27	403	-	-	-
Juana Díaz zona urbana (part)	1 269	375	202	529	138	25	382	-	-	-
Río Cañas Abajo barrio	2 323	688	412	908	269	46	693	-	-	-
Río Cañas Abajo comunidad	1 185	348	194	466	159	18	335	-	-	-
Río Cañas Arriba barrio	2 332	637	404	1 104	155	32	950	-	-	-
Sabana Llana barrio	7 955	2 314	1 424	3 419	654	144	2 902	9	6	3

Table 9. **Household Relationship and Group Quarters Population: 2000**—Con.

[For information on confidentiality protection, nonsampling error, and definitions, see text]

Puerto Rico Municipio Municipio Subdivision Place	Household population							Group quarters population		
			Relationship to householder							
	Total	House-holder	Spouse	Child	Other relatives	Non-relatives	Under 18 years, child and other relatives	Total	Institution-alized population	Non-institution-alized population
Juana Díaz Municipio—Con.										
Sabana Llana barrio—Con.										
Aguilita comunidad	4 919	1 399	884	2 165	384	87	1 842	3	-	3
Capitanejo comunidad (part)	2 623	799	479	1 084	209	52	911	6	6	-
Tijeras barrio	5 572	1 674	1 027	2 347	441	83	1 745	68	10	58
Juana Díaz zona urbana (part)	3 523	1 071	605	1 431	356	60	982	68	10	58
Juncos Municipio	36 090	11 933	6 937	13 620	2 947	653	10 568	362	27	335
Caimito barrio	2 353	777	467	846	229	34	624	305	27	278
El Mangó comunidad (part)	1 651	551	323	597	149	31	438	305	27	278
Ceiba Norte barrio	7 956	2 535	1 584	3 016	700	121	2 319	45	-	45
Juncos zona urbana (part)	3 546	1 147	702	1 318	315	64	1 054	-	-	-
Ceiba Sur barrio	4 600	1 534	912	1 751	296	107	1 341	-	-	-
Juncos zona urbana (part)	262	100	48	88	22	4	41	-	-	-
Gurabo Abajo barrio	3 726	1 129	675	1 482	386	54	1 131	5	-	5
Gurabo Arriba barrio	589	190	122	208	62	7	165	-	-	-
El Mangó comunidad (part)	23	6	3	8	5	1	5	-	-	-
Juncos barrio-pueblo	2 637	1 098	407	831	243	58	613	-	-	-
Juncos zona urbana (part)	2 637	1 098	407	831	243	58	613	-	-	-
Lirios barrio	5 499	1 805	1 001	2 225	368	100	1 856	-	-	-
Juncos zona urbana (part)	1 506	492	215	691	78	30	609	-	-	-
Mamey barrio	3 698	1 216	716	1 410	269	87	1 168	7	-	7
Juncos zona urbana (part)	1 027	339	152	420	83	33	342	-	-	-
Valenciano Abajo barrio	3 782	1 235	800	1 419	264	64	1 043	-	-	-
Valenciano Arriba barrio	1 250	414	253	432	130	21	308	-	-	-
Lajas Municipio	26 253	9 007	5 050	9 356	2 361	479	7 126	8	-	8
Candelaria barrio	3 683	1 240	665	1 458	249	71	1 210	-	-	-
Lajas zona urbana (part)	1 135	347	160	561	46	21	504	-	-	-
Palmarejo comunidad (part)	253	90	37	88	34	4	70	-	-	-
Costa barrio	1 730	563	337	594	202	34	460	-	-	-
Lajas barrio	2 331	850	432	765	248	36	561	-	-	-
Lajas zona urbana (part)	864	353	173	237	89	12	154	-	-	-
Lajas barrio-pueblo	771	295	107	290	57	22	216	-	-	-
Lajas zona urbana (part)	771	295	107	290	57	22	216	-	-	-
Lajas Arriba barrio	2 728	894	525	1 028	243	38	793	-	-	-
Llanos barrio	667	227	144	231	53	12	166	-	-	-
Palmarejo barrio	4 117	1 426	792	1 445	381	73	1 115	-	-	-
Palmarejo comunidad (part)	916	329	165	306	102	14	225	-	-	-
Parguera barrio	2 071	762	431	671	172	35	492	-	-	-
La Parguera comunidad	1 141	424	231	370	105	11	250	-	-	-
París barrio	878	317	188	313	43	17	225	-	-	-
Plata barrio	2 653	822	513	986	280	52	808	2	-	2
Sabana Yeguas barrio	3 168	1 111	637	1 074	296	50	704	6	-	6
Lajas zona urbana (part)	2 260	787	473	755	209	36	461	6	-	6
Santa Rosa barrio	1 456	500	279	501	137	39	376	-	-	-
Lares Municipio	34 225	10 974	6 848	13 999	1 969	435	10 402	190	175	15
Bartolo barrio	2 030	666	405	813	121	25	597	-	-	-
Buenos Aires barrio	3 059	943	623	1 284	176	33	1 001	1	-	1
Lares zona urbana (part)	123	38	21	49	12	3	45	-	-	-
Callejones barrio	4 361	1 413	979	1 708	231	30	1 192	-	-	-
Espino barrio	1 919	596	380	761	149	33	559	13	13	-
Lares barrio	3 777	1 254	802	1 507	178	36	1 079	30	19	11
Lares zona urbana (part)	442	148	84	183	23	4	111	-	-	-
Lares barrio-pueblo	3 592	1 290	595	1 437	202	68	1 048	81	81	-
Lares zona urbana (part)	3 592	1 290	595	1 437	202	68	1 048	81	81	-
La Torre barrio	1 725	540	345	728	84	28	552	-	-	-
Lares zona urbana (part)	67	23	13	24	4	3	14	-	-	-
Mirasol barrio	1 486	433	294	624	103	32	491	24	24	-
Pezuela barrio	265	77	61	115	11	1	77	7	7	-
Piletas barrio	5 626	1 690	1 137	2 389	338	72	1 811	30	30	-
Pueblo barrio	5 826	1 896	1 106	2 401	348	75	1 810	4	1	3
Lares zona urbana (part)	2 734	903	520	1 107	176	28	815	3	-	3
Río Prieto barrio	559	176	121	232	28	2	185	-	-	-
Las Marías Municipio	11 009	3 564	2 155	4 382	751	157	3 300	52	42	10
Alto Sano barrio	145	52	32	51	7	3	38	-	-	-
Anones barrio	1 417	470	287	550	85	25	432	26	26	-
Bucarabones barrio	598	176	111	255	47	9	199	-	-	-
Buena Vista barrio	708	239	146	259	49	15	192	7	7	-
Cerrote barrio	612	189	116	260	38	9	184	-	-	-
Chamorro barrio	220	74	40	89	17	-	67	-	-	-
Espino barrio	183	56	34	78	13	2	68	-	-	-
Furnias barrio	1 508	472	309	609	98	20	457	-	-	-
Las Marías barrio-pueblo	397	155	78	139	22	3	98	-	-	-
Las Marías zona urbana (part)	332	133	64	115	18	2	84	-	-	-
Maravilla Este barrio	944	320	180	364	69	11	275	-	-	-
Las Marías zona urbana (part)	363	125	69	143	24	2	114	-	-	-
Maravilla Norte barrio	653	202	134	250	61	6	172	10	-	10
Maravilla Sur barrio	1 890	591	350	795	130	24	615	9	9	-
Las Marías zona urbana (part)	293	96	56	110	30	1	65	-	-	-
Naranjales barrio	485	154	92	186	46	7	148	-	-	-
Palma Escrita barrio	693	227	134	282	34	16	191	-	-	-
Purísima Concepción barrio	144	49	30	58	5	2	41	-	-	-
Río Cañas barrio	412	138	82	157	30	5	123	-	-	-
Las Piedras Municipio	34 355	11 145	6 817	13 247	2 590	556	9 898	130	117	13
Boquerón barrio	1 902	626	395	672	174	35	491	82	73	9
Boquerón comunidad	1 218	394	245	443	124	12	291	-	-	-
Ceiba barrio	1 557	520	310	547	144	36	416	-	-	-
Collores barrio	4 640	1 544	972	1 679	359	86	1 224	8	8	-
La Fermina comunidad (part)	1 206	409	239	424	108	26	324	-	-	-
Las Piedras zona urbana (part)	13	4	3	6	-	-	5	-	-	-
El Río barrio	4 882	1 493	983	1 932	411	63	1 448	36	36	-
Pueblito del Río comunidad	1 481	459	283	548	164	27	403	-	-	-
Las Piedras barrio-pueblo	1 907	712	255	708	197	35	589	4	-	4

Table 9. **Household Relationship and Group Quarters Population: 2000**—Con.

[For information on confidentiality protection, nonsampling error, and definitions, see text]

Puerto Rico Municipio Municipio Subdivision Place	Household population							Group quarters population		
			Relationship to householder							
	Total	House-holder	Spouse	Child	Other relatives	Non-relatives	Under 18 years, child and other relatives	Total	Institution-alized population	Non-institution-alized population
Las Piedras Municipio—Con.										
Las Piedras barrio-pueblo—Con.										
Las Piedras zona urbana (part)	1 907	712	255	708	197	35	589	4	-	4
Montones barrio	6 096	2 010	1 281	2 339	384	82	1 714	-	-	-
Quebrada Arenas barrio	4 386	1 376	859	1 754	325	72	1 411	-	-	-
Las Piedras zona urbana (part)	1 247	389	240	506	90	22	405	-	-	-
Tejas barrio	8 985	2 864	1 762	3 616	596	147	2 605	-	-	-
Las Piedras zona urbana (part)	3 181	1 014	565	1 347	195	60	980	-	-	-
Loíza Municipio	32 454	9 597	5 073	13 733	3 432	619	11 307	83	-	83
Canóvanas barrio	7 669	2 286	1 487	3 245	514	137	2 519	30	-	30
Loíza barrio-pueblo	4 121	1 219	470	1 788	565	79	1 497	2	-	2
Loíza zona urbana	4 121	1 219	470	1 788	565	79	1 497	2	-	2
Medianía Alta barrio	9 480	2 763	1 430	4 025	1 065	197	3 404	2	-	2
Vieques comunidad	4 323	1 235	632	1 865	508	83	1 567	2	-	2
Medianía Baja barrio	8 862	2 644	1 378	3 713	960	167	3 084	49	-	49
Suárez comunidad	2 227	656	338	888	311	34	701	49	-	49
Torrecilla Alta barrio	-	-	-	-	-	-	-	-	-	-
Torrecilla Baja barrio	2 322	685	308	962	328	39	803	-	-	-
Luquillo Municipio	19 713	6 573	3 619	7 128	1 902	491	5 643	104	34	70
Juan Martín barrio	966	330	185	332	101	18	245	-	-	-
Luquillo barrio-pueblo	1 346	535	187	431	148	45	326	7	-	7
Luquillo zona urbana (part)	1 346	535	187	431	148	45	326	7	-	7
Mameyes I barrio	2 366	780	424	800	304	58	626	17	-	17
Playa Fortuna comunidad (part)	1 612	546	275	518	231	42	414	-	-	-
Mata de Plátano barrio	8 255	2 760	1 572	3 019	713	191	2 314	63	17	46
Luquillo zona urbana (part)	4 948	1 635	935	1 866	409	103	1 368	-	-	-
Playa Fortuna comunidad (part)	393	139	63	130	43	18	96	32	-	32
Pitahaya barrio	4 499	1 421	806	1 687	453	132	1 439	6	6	-
Luquillo zona urbana (part)	654	173	72	330	63	16	311	-	-	-
Ramos comunidad	2 004	665	370	685	219	65	556	-	-	-
Sabana barrio	2 281	747	445	859	183	47	693	11	11	-
Luquillo zona urbana (part)	992	304	173	400	88	27	327	-	-	-
Manatí Municipio	45 293	15 266	8 349	17 054	3 831	793	13 264	116	-	116
Bajura Adentro barrio	2 382	760	449	908	227	38	754	-	-	-
Bajura Afuera barrio	737	252	140	306	25	14	255	-	-	-
Manatí zona urbana (part)	362	122	68	158	9	5	138	-	-	-
Coto Norte barrio	11 265	3 741	2 047	4 446	869	162	3 574	46	-	46
Coto Norte comunidad (part)	932	323	160	316	116	17	247	-	-	-
Manatí zona urbana (part)	4 292	1 426	786	1 684	345	51	1 326	16	-	16
Coto Sur barrio	9 045	2 959	1 668	3 493	773	152	2 628	-	-	-
Manatí zona urbana (part)	4 341	1 451	750	1 627	434	79	1 209	-	-	-
Manatí barrio-pueblo	7 148	2 703	1 110	2 512	649	174	1 902	14	-	14
Manatí zona urbana (part)	7 148	2 703	1 110	2 512	649	174	1 902	14	-	14
Río Arriba Poniente barrio	1 769	581	358	618	182	30	491	-	-	-
Río Arriba Saliente barrio	3 106	1 018	642	1 135	260	51	833	13	-	13
Tierras Nuevas Poniente barrio	4 055	1 291	765	1 530	413	56	1 156	43	-	43
La Luisa comunidad	2 844	902	531	1 057	320	34	802	43	-	43
Tierras Nuevas Saliente barrio	5 786	1 961	1 170	2 106	433	116	1 671	-	-	-
Manatí zona urbana (part)	-	-	-	-	-	-	-	-	-	-
Tierras Nuevas Poniente comunidad	2 366	783	459	887	179	58	732	-	-	-
Maricao Municipio	6 438	2 013	1 182	2 647	513	83	2 054	11	-	11
Bucarabones barrio	50	22	16	9	3	-	9	-	-	-
Indiera Alta barrio	1 375	391	251	578	138	17	455	4	-	4
Indiera Baja barrio	783	225	140	354	56	8	290	-	-	-
Indiera Fría barrio	450	137	89	183	36	5	160	-	-	-
Maricao barrio-pueblo	884	329	128	315	98	14	231	7	-	7
Maricao zona urbana (part)	884	329	128	315	98	14	231	7	-	7
Maricao Afuera barrio	1 740	559	340	709	112	20	498	-	-	-
Maricao zona urbana (part)	232	87	41	80	22	2	60	-	-	-
Montoso barrio	1 156	350	218	499	70	19	411	-	-	-
Maunabo Municipio	12 728	3 994	2 193	5 183	1 112	246	3 793	13	10	3
Calzada barrio	1 262	378	203	533	123	25	394	-	-	-
Emajagua barrio	4 515	1 409	842	1 837	350	77	1 313	-	-	-
Emajagua comunidad	3 099	949	577	1 278	245	50	935	-	-	-
Maunabo zona urbana (part)	393	142	81	138	29	3	80	-	-	-
Lizas barrio	834	267	139	328	93	7	251	-	-	-
Matuyas Alto barrio	400	123	67	168	32	10	119	13	10	3
Matuyas Bajo barrio	274	86	51	115	17	5	82	-	-	-
Maunabo barrio-pueblo	395	164	72	122	25	12	84	-	-	-
Maunabo zona urbana (part)	395	164	72	122	25	12	84	-	-	-
Palo Seco barrio	1 849	561	322	769	157	40	591	-	-	-
Palo Seco comunidad	1 152	357	190	468	109	28	359	-	-	-
Quebrada Arenas barrio	2 060	663	309	823	223	42	555	-	-	-
Maunabo zona urbana (part)	1 287	396	173	531	165	22	369	-	-	-
Talante barrio	1 139	343	188	488	92	28	404	-	-	-
Maunabo zona urbana (part)	-	-	-	-	-	-	-	-	-	-
Mayagüez Municipio	96 939	34 742	16 494	32 220	8 178	5 305	23 217	1 495	687	808
Algarrobos barrio	4 723	1 626	923	1 555	500	119	1 081	69	-	69
Mayagüez zona urbana (part)	4 723	1 626	923	1 555	500	119	1 081	69	-	69
Bateyes barrio	1 205	436	265	392	79	33	281	-	-	-
Guanajibo barrio	7 146	2 531	1 395	2 409	655	156	1 627	19	-	19
Mayagüez zona urbana (part)	7 146	2 531	1 395	2 409	655	156	1 627	19	-	19
Isla de Mona e Islote Monito barrio	-	-	-	-	-	-	-	-	-	-
Juan Alonso barrio	1 356	481	289	446	107	33	310	15	-	15
Mayagüez zona urbana (part)	793	286	163	256	65	23	182	15	-	15
Leguísamo barrio	2 080	688	433	772	146	41	572	-	-	-
Limón barrio	1 622	513	332	598	146	33	457	-	-	-
Malezas barrio	1 143	374	240	442	71	16	315	-	-	-
Mayagüez barrio-pueblo	31 831	12 365	3 667	9 384	2 768	3 647	6 994	212	-	212
Mayagüez zona urbana (part)	31 831	12 365	3 667	9 384	2 768	3 647	6 994	212	-	212
Mayagüez Arriba barrio	5 173	1 895	1 012	1 635	436	195	1 203	925	663	262

Table 9. **Household Relationship and Group Quarters Population: 2000**—Con.

[For information on confidentiality protection, nonsampling error, and definitions, see text]

Puerto Rico Municipio Municipio Subdivision Place	Household population							Group quarters population		
			Relationship to householder							
	Total	House-holder	Spouse	Child	Other relatives	Non-relatives	Under 18 years, child and other relatives	Total	Institution-alized population	Non-institution-alized population
Mayagüez Municipio—Con.										
Mayagüez Arriba barrio—Con.										
Mayagüez zona urbana (part)	4 427	1 641	868	1 408	411	99	1 023	925	663	262
Miradero barrio	5 510	1 964	1 125	1 707	397	317	1 068	-	-	-
Mayagüez zona urbana (part)	5 510	1 964	1 125	1 707	397	317	1 068	-	-	-
Montoso barrio	1 118	347	232	458	64	17	337	-	-	-
Naranjales barrio	1 197	378	238	455	100	26	328	-	-	-
Quebrada Grande barrio	6 259	2 157	1 266	2 303	421	112	1 595	74	-	74
Mayagüez zona urbana (part)	5 485	1 911	1 108	2 002	365	99	1 366	74	-	74
Quemado barrio	3 017	1 020	653	1 040	257	47	743	-	-	-
Río Cañas Abajo barrio	2 274	727	504	817	168	58	589	44	24	20
Mayagüez zona urbana (part)	1 527	474	335	575	102	41	409	-	-	-
Río Cañas Arriba barrio	1 447	461	287	583	96	20	442	48	-	48
Río Hondo barrio	3 857	1 274	749	1 415	322	97	1 031	8	-	8
Mayagüez zona urbana (part)	2 967	974	562	1 112	247	72	797	8	-	8
Rosario barrio	1 607	552	344	582	106	23	410	23	-	23
Sábalos barrio	10 213	3 513	1 790	3 815	878	217	2 755	58	-	58
Mayagüez zona urbana (part)	10 213	3 513	1 790	3 815	878	217	2 755	58	-	58
Sabanetas barrio	4 161	1 440	750	1 412	461	98	1 079	-	-	-
Mayagüez zona urbana (part)	2 645	897	471	895	328	54	676	-	-	-
Moca Municipio	39 501	12 712	8 276	16 025	1 982	506	11 829	196	193	3
Aceitunas barrio	3 185	982	614	1 311	223	55	959	14	14	-
Aceitunas comunidad	1 674	502	306	728	112	26	545	14	14	-
Capá barrio	3 354	1 052	766	1 391	110	35	1 069	-	-	-
Centro barrio	1 115	351	228	434	85	17	333	24	21	3
Cerro Gordo barrio	3 813	1 160	824	1 663	127	39	1 273	62	62	-
Cruz barrio	1 099	354	230	423	74	18	318	48	48	-
Cuchillas barrio	4 505	1 475	964	1 836	183	47	1 341	2	2	-
Marías barrio	1 932	605	384	799	115	29	614	-	-	-
Moca barrio-pueblo	1 980	724	356	704	159	37	489	-	-	-
Moca zona urbana (part)	1 972	721	354	702	158	37	489	-	-	-
Naranjo barrio	2 690	839	570	1 136	109	36	859	-	-	-
Plata barrio	996	305	234	398	39	20	304	-	-	-
Pueblo barrio	6 600	2 138	1 370	2 624	394	74	1 869	-	-	-
Moca zona urbana (part)	2 785	899	547	1 105	199	35	747	-	-	-
Rocha barrio	3 661	1 253	774	1 417	166	51	1 027	46	46	-
Voladoras barrio	4 571	1 474	962	1 889	198	48	1 374	-	-	-
Morovis Municipio	29 935	8 801	5 627	13 066	2 014	427	10 303	30	-	30
Barahona barrio	4 410	1 311	881	1 826	343	49	1 466	-	-	-
Barahona comunidad	2 632	766	509	1 126	205	26	915	-	-	-
Cuchillas barrio	2 211	610	417	1 029	131	24	824	-	-	-
Fránquez barrio	4 205	1 203	806	1 821	320	55	1 390	-	-	-
Fránquez comunidad	2 021	595	358	861	174	33	621	-	-	-
Monte Llano barrio	2 760	847	440	1 243	172	58	962	21	-	21
Morovis zona urbana (part)	1 090	330	164	484	83	29	348	21	-	21
Morovis barrio-pueblo	1 001	355	146	398	73	29	335	3	-	3
Morovis zona urbana (part)	1 001	355	146	398	73	29	335	3	-	3
Morovis Norte barrio	3 257	954	595	1 459	201	48	1 173	-	-	-
Morovis zona urbana (part)	170	59	27	64	18	2	31	-	-	-
Morovis Sud barrio	3 589	1 049	728	1 555	208	49	1 224	6	-	6
Pasto barrio	777	214	152	346	56	9	285	-	-	-
Perchas barrio	1 354	391	259	604	85	15	451	-	-	-
Río Grande barrio	645	180	123	281	55	6	190	-	-	-
San Lorenzo barrio	844	249	161	339	79	16	278	-	-	-
Torrecillas barrio	739	239	158	298	39	5	209	-	-	-
Unibón barrio	3 495	1 022	646	1 550	221	56	1 271	-	-	-
Vaga barrio	648	177	115	317	31	8	245	-	-	-
Naguabo Municipio	23 355	7 872	4 245	8 918	1 824	496	6 799	398	375	23
Daguao barrio	2 186	759	388	780	215	44	626	-	-	-
Daguao comunidad	1 488	512	248	543	153	32	429	-	-	-
Roosevelt Roads comunidad (part)	-	-	-	-	-	-	-	-	-	-
Duque barrio	2 705	934	531	946	234	60	666	-	-	-
Duque comunidad	1 529	521	287	558	122	41	393	-	-	-
Naguabo zona urbana (part)	606	217	115	197	68	9	136	-	-	-
Húcares barrio	1 994	668	292	824	168	42	692	124	124	-
Maizales barrio	2 120	688	397	813	168	54	640	-	-	-
Naguabo zona urbana (part)	137	42	14	68	9	4	57	-	-	-
Mariana barrio	1 726	622	366	555	157	26	407	-	-	-
Naguabo barrio-pueblo	1 850	688	239	728	153	42	570	2	2	-
Naguabo zona urbana (part)	1 850	688	239	728	153	42	570	2	2	-
Peña Pobre barrio	3 872	1 152	786	1 649	229	56	1 195	-	-	-
Peña Pobre comunidad	1 024	331	218	386	68	21	294	-	-	-
Río barrio	3 010	1 038	530	1 153	208	81	906	-	-	-
Naguabo zona urbana (part)	1 837	642	305	702	151	37	516	-	-	-
Río Blanco barrio	3 186	1 078	591	1 205	241	71	904	49	49	-
Río Blanco comunidad	1 406	479	252	541	92	42	406	-	-	-
Santiago y Lima barrio	706	245	125	265	51	20	193	223	200	23
Naranjito Municipio	29 620	8 932	5 713	12 567	1 983	425	9 262	89	38	51
Achiote barrio	4 308	1 299	807	1 786	341	75	1 315	2	-	2
Naranjito zona urbana (part)	690	220	102	273	80	15	198	2	-	2
Anones barrio	4 494	1 286	897	1 995	246	70	1 522	24	24	-
Cedro Abajo barrio	4 275	1 288	843	1 794	292	58	1 290	3	-	3
Cedro Arriba barrio	3 542	1 060	697	1 557	184	44	1 128	14	14	-
Guadiana barrio	3 931	1 203	780	1 623	269	56	1 143	-	-	-
Naranjito zona urbana (part)	89	33	16	31	8	1	21	-	-	-
Lomas barrio	4 126	1 242	780	1 761	291	52	1 357	-	-	-
Naranjito barrio-pueblo	1 145	407	150	440	121	27	349	5	-	5
Naranjito zona urbana (part)	1 145	407	150	440	121	27	349	5	-	5
Nuevo barrio	3 799	1 147	759	1 611	239	43	1 158	41	-	41
Orocovis Municipio	23 744	7 083	4 553	10 444	1 353	311	8 065	100	-	100
Ala de la Piedra barrio	418	113	74	207	18	6	154	-	-	-
Barros barrio	1 862	553	364	807	119	19	640	-	-	-

Table 9. **Household Relationship and Group Quarters Population: 2000**—Con.

[For information on confidentiality protection, nonsampling error, and definitions, see text]

Puerto Rico Municipio Municipio Subdivision Place	Household population							Group quarters population		
			Relationship to householder							
	Total	House-holder	Spouse	Child	Other relatives	Non-relatives	Under 18 years, child and other relatives	Total	Institution-alized population	Non-institution-alized population
Orocovis Municipio—Con.										
Bauta Abajo barrio	1 651	479	294	761	97	20	579	-	-	-
Bauta Arriba barrio	887	255	195	390	25	22	319	21	-	21
Bermejales barrio	526	153	109	224	32	8	155	44	-	44
Botijas barrio	3 773	1 141	732	1 642	207	51	1 258	21	-	21
Cacaos barrio	902	284	168	364	69	17	297	-	-	-
Collores barrio	137	39	29	62	5	2	48	-	-	-
Damián Abajo barrio	746	208	144	336	49	9	260	-	-	-
Damián Arriba barrio	893	289	176	363	55	10	268	-	-	-
Gato barrio	2 075	632	425	906	91	21	679	-	-	-
Mata de Cañas barrio	487	141	95	227	19	5	169	-	-	-
Orocovis barrio	3 363	1 043	651	1 411	211	47	1 060	10	-	10
Orocovis zona urbana (part)	58	23	14	17	4	-	12	-	-	-
Orocovis barrio-pueblo	847	293	125	350	70	9	256	4	-	4
Orocovis zona urbana (part)	847	293	125	350	70	9	256	4	-	4
Pellejas barrio	436	133	83	180	37	3	146	-	-	-
Sabana barrio	1 448	429	266	702	39	12	606	-	-	-
Saltos barrio	3 293	898	623	1 512	210	50	1 171	-	-	-
Patillas Municipio	20 123	6 576	3 750	8 124	1 375	298	6 026	29	-	29
Apeadero barrio	632	203	110	262	46	11	202	-	-	-
Bajo barrio	1 722	563	312	684	140	23	513	-	-	-
Lamboglia comunidad	1 121	356	207	460	83	15	366	-	-	-
Cacao Alto barrio	1 566	465	236	742	92	31	574	-	-	-
Patillas zona urbana (part)	786	212	84	432	40	18	366	-	-	-
Cacao Bajo barrio	1 425	473	288	529	119	16	370	-	-	-
Palmas comunidad (part)	233	68	44	87	34	-	70	-	-	-
Patillas zona urbana (part)	-	-	-	-	-	-	-	-	-	-
Egozcue barrio	52	18	13	21	-	-	8	-	-	-
Guardarraya barrio	2 006	679	395	776	134	22	548	7	-	7
Jacaboa barrio	1 143	353	207	486	79	18	345	-	-	-
Jagual barrio	498	160	92	197	39	10	141	-	-	-
Mamey barrio	2 511	861	466	975	166	43	728	22	-	22
Patillas zona urbana (part)	1 845	627	331	726	128	33	551	22	-	22
Marín barrio	1 882	619	367	754	115	27	554	-	-	-
Patillas zona urbana (part)	737	230	143	300	56	8	221	-	-	-
Mulas barrio	502	162	100	206	25	9	143	-	-	-
Muñoz Rivera barrio	743	231	148	305	47	12	245	-	-	-
Patillas barrio-pueblo	701	294	104	234	55	14	159	-	-	-
Patillas zona urbana (part)	701	294	104	234	55	14	159	-	-	-
Pollos barrio	3 409	1 060	669	1 429	209	42	1 122	-	-	-
Quebrada Arriba barrio	843	267	140	338	85	13	236	-	-	-
Ríos barrio	488	168	103	186	24	7	138	-	-	-
Peñuelas Municipio	26 715	7 698	4 700	11 627	2 287	403	9 126	4	-	4
Barreal barrio	267	77	49	122	16	3	77	-	-	-
Coto barrio	1 244	395	271	448	115	15	362	-	-	-
Peñuelas zona urbana (part)	904	297	206	308	83	10	258	-	-	-
Cuebas barrio	430	135	76	168	47	4	134	-	-	-
Encarnación barrio	1 344	421	223	531	152	17	387	-	-	-
Tallaboa comunidad	1 150	352	188	460	137	13	337	-	-	-
Jaguas barrio	2 662	761	497	1 118	253	33	903	-	-	-
Peñuelas zona urbana (part)	1 516	430	296	638	128	24	522	-	-	-
Macaná barrio	826	265	166	329	59	7	223	-	-	-
Peñuelas barrio-pueblo	1 609	551	262	600	165	31	441	-	-	-
Peñuelas zona urbana (part)	1 609	551	262	600	165	31	441	-	-	-
Quebrada Ceiba barrio	5 344	1 495	924	2 412	427	86	1 884	1	-	1
Peñuelas zona urbana (part)	2 682	760	455	1 186	226	55	912	1	-	1
Tallaboa Alta comunidad (part)	1 162	312	199	522	114	15	408	-	-	-
Rucio barrio	1 124	315	195	499	91	24	414	-	-	-
Santo Domingo barrio	6 789	1 860	1 109	3 113	598	109	2 443	3	-	3
Santo Domingo comunidad	3 633	1 003	592	1 616	363	59	1 245	-	-	-
Tallaboa Alta barrio	4 037	1 102	736	1 885	249	65	1 574	-	-	-
Tallaboa Alta comunidad (part)	1 081	329	189	444	99	20	327	-	-	-
Tallaboa Poniente barrio	697	201	121	280	89	6	211	-	-	-
Tallaboa Saliente barrio	342	120	71	122	26	3	73	-	-	-
Ponce Municipio	181 220	59 607	30 434	72 225	15 542	3 412	54 076	5 255	4 364	891
Anón barrio	1 669	458	301	779	105	26	617	-	-	-
Bucaná barrio	3 963	1 240	753	1 577	332	61	1 052	-	-	-
Ponce zona urbana (part)	3 963	1 240	753	1 577	332	61	1 052	-	-	-
Canas barrio	31 908	9 437	5 730	13 813	2 404	524	10 579	2 157	2 081	76
Ponce zona urbana (part)	28 682	8 539	5 121	12 419	2 122	481	9 442	95	19	76
Canas Urbano barrio	21 239	7 821	3 525	7 645	1 774	474	5 557	243	28	215
Ponce zona urbana (part)	21 239	7 821	3 525	7 645	1 774	474	5 557	243	28	215
Capitanejo barrio	1 381	441	221	551	142	26	398	23	23	-
Capitanejo comunidad (part)	580	189	93	227	59	12	170	-	-	-
Cerrillos barrio	4 284	1 248	871	1 864	250	51	1 405	-	-	-
Ponce zona urbana (part)	3 085	894	647	1 345	165	34	997	-	-	-
Coto Laurel barrio	5 284	1 646	903	2 065	585	85	1 430	1	-	1
Coto Laurel comunidad	3 605	1 144	578	1 370	463	50	903	1	-	1
Ponce zona urbana (part)	466	141	121	174	22	8	112	-	-	-
Cuarto barrio	2 813	1 222	383	866	266	76	607	198	131	67
Ponce zona urbana (part)	2 813	1 222	383	866	266	76	607	198	131	67
Guaraguao barrio	1 017	321	201	426	56	13	314	-	-	-
Machuelo Abajo barrio	13 248	4 545	2 050	5 229	1 192	232	3 905	54	14	40
Ponce zona urbana (part)	13 248	4 545	2 050	5 229	1 192	232	3 905	54	14	40
Machuelo Arriba barrio	13 634	4 247	2 518	5 529	1 132	208	3 930	93	38	55
Ponce zona urbana (part)	9 005	2 882	1 702	3 555	738	128	2 421	80	25	55
Magueyes barrio	6 120	1 962	1 305	2 262	498	93	1 649	14	5	9
Ponce zona urbana (part)	5 504	1 759	1 192	2 050	427	76	1 479	14	5	9
Magueyes Urbano barrio	1 332	421	269	499	127	16	318	-	-	-
Ponce zona urbana (part)	1 332	421	269	499	127	16	318	-	-	-
Maragüez barrio	754	219	142	322	59	12	233	-	-	-
Marueño barrio	1 474	434	272	577	161	30	436	-	-	-
Marueño comunidad	913	265	168	355	110	15	262	-	-	-
Ponce zona urbana (part)	4	2	2	-	-	-	-	-	-	-

Table 9. **Household Relationship and Group Quarters Population: 2000**—Con.

[For information on confidentiality protection, nonsampling error, and definitions, see text]

Puerto Rico Municipio Municipio Subdivision Place	Household population							Group quarters population		
			Relationship to householder							
	Total	House-holder	Spouse	Child	Other relatives	Non-relatives	Under 18 years, child and other relatives	Total	Institution-alized population	Non-institution-alized population
Ponce Municipio—Con.										
Monte Llano barrio	462	138	98	198	26	2	156	-	-	-
Playa barrio	16 717	5 312	2 642	6 662	1 728	373	4 917	209	62	147
Ponce zona urbana (part)	16 717	5 312	2 642	6 662	1 728	373	4 917	209	62	147
Portugués barrio	4 882	1 324	631	2 417	409	101	2 072	-	-	-
Ponce zona urbana (part)	2 702	719	305	1 334	274	70	1 155	-	-	-
Portugués Urbano barrio	5 871	1 813	908	2 523	501	126	2 057	15	-	15
Ponce zona urbana (part)	5 871	1 813	908	2 523	501	126	2 057	15	-	15
Primero barrio	3 416	1 347	402	1 249	333	85	965	134	5	129
Ponce zona urbana (part)	3 416	1 347	402	1 249	333	85	965	134	5	129
Quebrada Limón barrio	804	271	166	303	57	7	218	-	-	-
Ponce zona urbana (part)	214	78	43	78	13	2	59	-	-	-
Quinto barrio	710	391	95	153	54	17	104	14	-	14
Ponce zona urbana (part)	710	391	95	153	54	17	104	14	-	14
Real barrio	3 128	905	599	1 347	236	41	1 040	11	11	-
Sabanetas barrio	6 200	1 954	1 057	2 445	648	96	1 775	220	220	-
Ponce zona urbana (part)	6 092	1 922	1 039	2 401	637	93	1 736	220	220	-
San Antón barrio	11 267	4 076	1 860	4 178	881	272	3 144	4	-	4
Ponce zona urbana (part)	11 267	4 076	1 860	4 178	881	272	3 144	4	-	4
San Patricio barrio	465	142	97	179	36	11	153	-	-	-
Segundo barrio	9 481	3 610	1 314	3 497	865	195	2 671	1 840	1 722	118
Ponce zona urbana (part)	9 481	3 610	1 314	3 497	865	195	2 671	1 840	1 722	118
Sexto barrio	4 745	1 652	642	1 871	462	118	1 486	-	-	-
Ponce zona urbana (part)	4 745	1 652	642	1 871	462	118	1 486	-	-	-
Tercero barrio	748	268	84	331	52	13	281	25	24	1
Ponce zona urbana (part)	748	268	84	331	52	13	281	25	24	1
Tibes barrio	866	271	172	338	73	12	224	-	-	-
Ponce zona urbana (part)	8	2	2	4	-	-	1	-	-	-
Vayas barrio	1 338	471	223	530	98	16	383	-	-	-
Ponce zona urbana (part)	581	163	124	257	33	4	179	-	-	-
Quebradillas Municipio	25 348	8 280	5 058	10 087	1 536	387	7 480	102	12	90
Cacao barrio	5 803	1 904	1 151	2 298	352	98	1 755	16	8	8
Quebradillas zona urbana (part)	1 701	615	281	679	97	29	546	16	8	8
San Antonio comunidad	1 203	368	225	500	87	23	387	-	-	-
Charcas barrio	403	113	92	178	18	2	141	-	-	-
Cocos barrio	4 568	1 452	970	1 828	261	57	1 332	1	-	1
Guajataca barrio	1 587	474	317	694	80	22	504	35	-	35
Quebradillas barrio-pueblo	1 375	533	207	508	101	26	332	27	4	23
Quebradillas zona urbana (part)	1 375	533	207	508	101	26	332	27	4	23
San Antonio barrio	5 240	1 636	1 048	2 153	328	75	1 580	22	-	22
Cacao comunidad	2 068	624	374	872	162	36	656	-	-	-
San José barrio	2 532	880	528	966	130	28	743	-	-	-
Terranova barrio	3 840	1 288	745	1 462	266	79	1 093	1	-	1
Quebradillas zona urbana (part)	2 199	729	409	873	145	43	673	1	-	1
Rincón Municipio	14 746	5 147	2 994	5 348	974	283	3 836	21	18	3
Atalaya barrio	824	238	153	347	75	11	255	-	-	-
Barrero barrio	1 019	328	181	382	93	35	264	-	-	-
Calvache barrio	2 169	743	439	789	158	40	572	-	-	-
Stella comunidad (part)	322	117	63	104	31	7	88	-	-	-
Cruces barrio	1 296	414	283	534	49	16	383	-	-	-
Ensenada barrio	1 283	471	272	438	76	26	320	18	18	-
Rincón zona urbana (part)	384	159	82	112	22	9	70	-	-	-
Jagüey barrio	865	310	184	312	46	13	213	-	-	-
Pueblo barrio	3 393	1 177	676	1 224	250	66	902	-	-	-
Rincón zona urbana (part)	22	9	2	11	-	-	6	-	-	-
Stella comunidad (part)	971	354	166	327	104	20	242	-	-	-
Puntas barrio	1 679	660	360	491	128	40	353	-	-	-
Rincón barrio-pueblo	1 027	396	174	375	62	20	265	3	-	3
Rincón zona urbana (part)	1 027	396	174	375	62	20	265	3	-	3
Río Grande barrio	1 191	410	272	456	37	16	309	-	-	-
Río Grande Municipio	51 573	16 430	9 760	19 824	4 656	903	15 410	789	578	211
Ciénaga Alta barrio	4 606	1 479	950	1 766	342	69	1 347	-	-	-
Ciénaga Baja barrio	18 145	5 644	3 263	7 072	1 828	338	5 313	75	57	18
La Dolores comunidad	3 463	1 154	650	1 218	382	59	861	71	57	14
Río Grande zona urbana (part)	10 275	3 157	1 822	4 089	1 034	173	2 907	2	-	2
Guzmán Abajo barrio	6 528	2 136	1 276	2 438	544	134	1 909	86	68	18
Bartolo comunidad	1 260	393	260	439	144	24	338	-	-	-
Río Grande zona urbana (part)	468	159	61	217	21	10	163	-	-	-
Guzmán Arriba barrio	928	304	205	369	43	7	278	-	-	-
Herreras barrio	839	276	140	294	112	17	225	-	-	-
Río Grande zona urbana (part)	774	254	124	274	105	17	209	-	-	-
Jiménez barrio	2 838	960	558	1 004	260	56	760	65	59	6
Mameyes II barrio	2 901	981	556	987	332	45	753	18	-	18
Palmer comunidad (part)	1 126	371	189	382	167	17	285	-	-	-
Río Grande barrio-pueblo	1 946	742	294	646	235	29	455	2	-	2
Río Grande zona urbana (part)	1 946	742	294	646	235	29	455	2	-	2
Zarzal barrio	12 842	3 908	2 518	5 248	960	208	4 370	543	394	149
Hato Candal comunidad	2 387	756	415	902	273	41	745	66	-	66
Palmer comunidad (part)	79	25	16	31	6	1	22	-	-	-
Sabana Grande Municipio	25 774	8 865	4 924	9 554	1 983	448	7 266	161	-	161
Machuchal barrio	4 838	1 641	989	1 741	396	71	1 332	54	-	54
Liborio Negrón Torres comunidad	1 303	440	244	446	157	16	349	-	-	-
Sabana Grande zona urbana (part)	470	170	102	145	47	6	89	21	-	21
Rayo barrio	2 622	914	524	910	225	49	672	12	-	12
Sabana Grande zona urbana (part)	74	30	16	23	3	2	13	-	-	-
Rincón barrio	3 989	1 397	739	1 490	298	65	1 123	8	-	8
Sabana Grande zona urbana (part)	794	308	142	227	109	8	152	-	-	-
Sabana Grande barrio-pueblo	1 800	744	266	589	162	39	466	7	-	7
Sabana Grande zona urbana (part)	1 800	744	266	589	162	39	466	7	-	7
Santana barrio	7 587	2 559	1 436	2 930	518	144	2 137	80	-	80
Sabana Grande zona urbana (part)	5 618	1 859	1 026	2 222	394	117	1 636	-	-	-
Susúa barrio	2 861	931	554	1 092	241	43	870	-	-	-

Table 9. **Household Relationship and Group Quarters Population: 2000**—Con.

[For information on confidentiality protection, nonsampling error, and definitions, see text]

Puerto Rico Municipio Municipio Subdivision Place	Household population							Group quarters population		
			Relationship to householder							
	Total	House-holder	Spouse	Child	Other relatives	Non-relatives	Under 18 years, child and other relatives	Total	Institution-alized population	Non-institution-alized population
Sabana Grande Municipio—Con.										
Susúa barrio—Con.										
Lluveras comunidad	2 005	651	382	783	158	31	626	-	-	-
Tabonuco barrio	335	99	62	126	38	10	120	-	-	-
Torre barrio	1 742	580	354	676	105	27	546	-	-	-
Salinas Municipio	31 064	10 184	5 247	12 085	2 976	572	9 835	49	6	43
Aguirre barrio	12 120	3 999	2 098	4 754	1 044	225	3 940	8	6	2
Central Aguirre comunidad	1 588	503	285	643	136	21	522	-	-	-
Coco comunidad (part)	-	-	-	-	-	-	-	-	-	-
Coquí comunidad	3 590	1 187	611	1 429	296	67	1 214	-	-	-
Playita comunidad	673	239	97	233	82	22	190	-	-	-
Salinas zona urbana (part)	1 751	555	296	738	134	28	574	-	-	-
Lapa barrio	9 697	3 051	1 716	3 861	920	149	3 148	-	-	-
Coco comunidad (part)	5 803	1 791	997	2 387	529	99	2 003	-	-	-
Salinas zona urbana (part)	2	1	1	-	-	-	-	-	-	-
Vázquez comunidad (part)	2 225	730	415	866	190	24	657	-	-	-
Palmas barrio	434	123	68	170	67	6	149	-	-	-
Vázquez comunidad (part)	72	24	9	23	15	1	22	-	-	-
Quebrada Yeguas barrio	1 593	486	311	627	135	34	509	3	-	3
La Plena comunidad	1 033	322	206	398	87	20	325	3	-	3
Río Jueyes barrio	3 989	1 349	591	1 531	434	84	1 265	38	-	38
Las Ochenta comunidad	1 199	392	184	469	137	17	415	-	-	-
Salinas zona urbana (part)	1 157	384	171	457	126	19	358	-	-	-
Salinas barrio-pueblo	3 231	1 176	463	1 142	376	74	824	-	-	-
Salinas zona urbana (part)	3 231	1 176	463	1 142	376	74	824	-	-	-
San Germán Municipio	36 521	12 809	6 873	13 110	2 982	747	9 607	584	5	579
Ancones barrio	1 721	606	358	581	140	36	399	21	-	21
San Germán zona urbana (part)	1 241	442	263	412	97	27	282	-	-	-
Caín Alto barrio	3 064	1 025	545	1 159	282	53	907	-	-	-
Caín Bajo barrio	1 130	393	233	404	83	17	288	-	-	-
Cotuí barrio	751	251	140	293	53	14	222	-	-	-
Duey Alto barrio	1 471	484	286	596	86	19	430	-	-	-
Duey Bajo barrio	951	320	207	350	53	21	258	-	-	-
Guamá barrio	2 099	700	385	807	170	37	605	-	-	-
San Germán zona urbana (part)	767	248	119	352	40	8	273	-	-	-
Hoconuco Alto barrio	742	258	141	277	51	15	194	-	-	-
Hoconuco Bajo barrio	1 681	548	325	657	115	36	473	-	-	-
Maresúa barrio	1 211	430	240	422	94	25	313	20	-	20
San Germán zona urbana (part)	213	72	43	69	22	7	54	-	-	-
Minillas barrio	3 481	1 185	712	1 167	374	43	795	3	-	3
Retiro barrio	7 358	2 580	1 307	2 706	611	154	2 098	3	-	3
San Germán zona urbana (part)	4 219	1 546	738	1 515	328	92	1 228	3	-	3
Rosario Alto barrio	761	236	163	283	68	11	184	-	-	-
Rosario Bajo barrio	1 656	566	336	643	84	27	489	19	-	19
Rosario Peñón barrio	725	243	141	279	43	19	191	-	-	-
Sabana Eneas barrio	2 188	740	376	805	217	50	612	-	-	-
Sabana Eneas comunidad	1 847	622	307	683	188	47	533	-	-	-
Sabana Grande Abajo barrio	2 122	744	433	743	157	45	495	481	5	476
San Germán zona urbana (part)	1 846	641	384	655	132	34	437	481	5	476
San Germán barrio-pueblo	3 270	1 450	524	879	294	123	627	37	-	37
San Germán zona urbana (part)	3 227	1 432	518	870	288	119	620	36	-	36
Tuna barrio	139	50	21	59	7	2	27	-	-	-
San Juan Municipio	424 030	163 462	63 949	143 555	37 064	16 000	105 588	10 344	6 842	3 502
Caimito barrio	20 693	7 018	4 103	7 677	1 475	420	5 399	139	3	136
San Juan zona urbana (part)	14 830	5 041	2 952	5 480	1 044	313	3 710	125	3	122
Cupey barrio	36 525	12 396	7 031	13 918	2 411	769	10 236	134	90	44
San Juan zona urbana (part)	32 739	11 096	6 246	12 582	2 106	709	9 257	134	90	44
El Cinco barrio	7 131	3 001	1 278	1 981	556	315	1 228	18	18	-
San Juan zona urbana (part)	7 131	3 001	1 278	1 981	556	315	1 228	18	18	-
Gobernador Piñero barrio	46 205	18 091	6 900	14 577	4 615	2 022	10 266	1 574	1 336	238
San Juan zona urbana (part)	46 205	18 091	6 900	14 577	4 615	2 022	10 266	1 574	1 336	238
Hato Rey Central barrio	20 703	8 425	2 778	6 710	1 899	891	4 898	164	61	103
San Juan zona urbana (part)	20 703	8 425	2 778	6 710	1 899	891	4 898	164	61	103
Hato Rey Norte barrio	16 203	7 240	2 313	4 745	1 135	770	3 601	258	11	247
San Juan zona urbana (part)	16 203	7 240	2 313	4 745	1 135	770	3 601	258	11	247
Hato Rey Sur barrio	10 001	4 720	1 259	1 707	767	1 548	1 137	867	-	867
San Juan zona urbana (part)	10 001	4 720	1 259	1 707	767	1 548	1 137	867	-	867
Monacillo barrio	12 348	4 299	2 327	4 622	831	269	3 090	77	66	11
San Juan zona urbana (part)	12 348	4 299	2 327	4 622	831	269	3 090	77	66	11
Monacillo Urbano barrio	26 000	9 561	4 330	9 603	1 819	687	6 884	3 309	3 289	20
San Juan zona urbana (part)	26 000	9 561	4 330	9 603	1 819	687	6 884	3 309	3 289	20
Oriente barrio	34 458	12 229	4 423	12 977	3 784	1 045	10 071	341	202	139
San Juan zona urbana (part)	34 458	12 229	4 423	12 977	3 784	1 045	10 071	341	202	139
Pueblo barrio	9 213	3 457	1 237	2 985	913	621	2 214	178	86	92
San Juan zona urbana (part)	9 213	3 457	1 237	2 985	913	621	2 214	178	86	92
Quebrada Arenas barrio	2 709	921	504	1 002	232	50	684	44	44	-
Sabana Llana Norte barrio	31 994	11 184	4 734	11 890	3 342	844	9 174	367	176	191
San Juan zona urbana (part)	31 994	11 184	4 734	11 890	3 342	844	9 174	367	176	191
Sabana Llana Sur barrio	42 968	15 560	6 864	15 848	3 450	1 246	11 408	871	607	264
San Juan zona urbana (part)	42 968	15 560	6 864	15 848	3 450	1 246	11 408	871	607	264
San Juan Antiguo barrio	7 457	3 528	781	2 264	566	318	1 806	506	231	275
San Juan zona urbana (part)	7 457	3 528	781	2 264	566	318	1 806	506	231	275
Santurce barrio	93 116	39 521	11 935	28 799	8 811	4 050	21 851	951	102	849
San Juan zona urbana (part)	93 116	39 521	11 935	28 799	8 811	4 050	21 851	951	102	849
Tortugo barrio	4 291	1 406	817	1 708	300	60	1 275	60	42	18
San Juan zona urbana (part)	4 291	1 406	817	1 708	300	60	1 275	60	42	18
Universidad barrio	2 015	905	335	542	158	75	366	486	478	8
San Juan zona urbana (part)	2 015	905	335	542	158	75	366	486	478	8
San Lorenzo Municipio	40 720	13 138	7 562	16 113	3 144	763	12 044	277	165	112
Cayaguas barrio	1 394	444	285	573	82	10	427	-	-	-
Cerro Gordo barrio	4 394	1 461	889	1 653	309	82	1 165	6	-	6
San Lorenzo zona urbana (part)	1 350	447	290	497	92	24	354	-	-	-
Espino barrio	3 409	1 073	650	1 402	232	52	994	26	22	4

Table 9. **Household Relationship and Group Quarters Population: 2000**—Con.

[For information on confidentiality protection, nonsampling error, and definitions, see text]

Puerto Rico Municipio Municipio Subdivision Place	Household population							Group quarters population		
			Relationship to householder							
	Total	House-holder	Spouse	Child	Other relatives	Non-relatives	Under 18 years, child and other relatives	Total	Institution-alized population	Non-institution-alized population
San Lorenzo Municipio—Con.										
Florida barrio	5 705	1 836	1 088	2 171	498	112	1 660	86	47	39
San Lorenzo zona urbana (part)	-	-	-	-	-	-	-	-	-	-
Hato barrio	7 034	2 266	1 167	2 781	658	162	2 127	75	50	25
San Lorenzo zona urbana (part)	4 171	1 352	626	1 676	420	97	1 343	34	30	4
Jagual barrio	4 279	1 256	774	1 848	335	66	1 367	37	-	37
Jagual comunidad	1 365	401	225	587	127	25	440	37	-	37
Quebrada barrio	2 218	697	467	836	163	55	614	13	13	-
San Lorenzo zona urbana (part)	-	-	-	-	-	-	-	-	-	-
Quebrada Arenas barrio	2 751	856	538	1 153	165	39	892	-	-	-
Quebrada Honda barrio	2 308	756	435	927	154	36	691	1	-	1
Quemados barrio	4 751	1 499	920	1 942	305	85	1 441	20	20	-
San Lorenzo zona urbana (part)	902	316	173	339	59	15	225	-	-	-
San Lorenzo barrio-pueblo	2 477	994	349	827	243	64	666	13	13	-
San Lorenzo zona urbana (part)	2 477	994	349	827	243	64	666	13	13	-
San Sebastián Municipio	44 045	14 970	9 175	16 523	2 714	663	12 117	159	74	85
Aibonito barrio	2 116	687	460	821	124	24	602	-	-	-
Alto Sano barrio	1 269	411	288	460	90	20	332	13	13	-
Bahomamey barrio	2 740	972	384	1 120	195	69	822	-	-	-
San Sebastián zona urbana (part)	2 738	971	383	1 120	195	69	822	-	-	-
Calabazas barrio	2 442	824	558	899	130	31	651	16	16	-
Cibao barrio	1 218	401	251	451	101	14	337	-	-	-
Cidral barrio	453	166	83	170	21	13	123	-	-	-
Culebrinas barrio	3 991	1 312	836	1 498	286	59	1 150	15	15	-
San Sebastián zona urbana (part)	2 285	754	459	863	171	38	643	-	-	-
Eneas barrio	898	311	194	343	47	3	238	14	-	14
Guacio barrio	733	224	151	297	48	13	212	-	-	-
Guajataca barrio	700	213	135	285	60	7	212	-	-	-
Guatemala barrio	2 873	1 017	613	1 015	185	43	698	46	-	46
San Sebastián zona urbana (part)	1 509	537	333	531	89	19	362	46	-	46
Hato Arriba barrio	1 991	682	431	777	86	15	540	-	-	-
Hato Arriba comunidad	732	261	136	287	39	9	187	-	-	-
Hoya Mala barrio	3 505	1 194	743	1 302	219	47	952	-	-	-
Juncal barrio	2 070	647	419	843	133	28	617	5	5	-
Juncal comunidad	1 155	363	225	462	82	23	342	-	-	-
Magos barrio	242	90	60	70	18	4	36	-	-	-
Mirabales barrio	624	204	139	243	28	10	182	-	-	-
Perchas 1 barrio	999	337	210	360	75	17	299	25	25	-
Perchas 2 barrio	1 072	319	216	430	89	18	375	-	-	-
Piedras Blancas barrio	2 562	976	528	856	165	37	606	-	-	-
San Sebastián zona urbana (part)	1 569	602	319	526	98	24	390	-	-	-
Pozas barrio	3 706	1 241	816	1 360	225	64	972	7	-	7
San Sebastián zona urbana (part)	1 499	528	317	524	102	28	329	-	-	-
Robles barrio	1 595	529	351	621	60	34	476	-	-	-
Salto barrio	2 882	984	695	1 048	124	31	762	5	-	5
San Sebastián barrio-pueblo	1 939	785	292	683	136	43	499	13	-	13
San Sebastián zona urbana (part)	1 939	785	292	683	136	43	499	13	-	13
Sonador barrio	1 425	444	322	571	69	19	424	-	-	-
Santa Isabel Municipio	21 643	6 781	3 608	8 776	2 092	386	7 105	22	-	22
Boca Velázquez barrio	2 279	659	340	1 043	200	37	895	-	-	-
Playita Cortada comunidad (part)	-	-	-	-	-	-	-	-	-	-
Santa Isabel zona urbana (part)	542	157	64	268	44	9	236	-	-	-
Descalabrado barrio	3 918	1 188	595	1 643	411	81	1 336	-	-	-
Las Ollas comunidad	1 949	590	311	816	195	37	664	-	-	-
Playita Cortada comunidad (part)	1 677	502	247	708	187	33	581	-	-	-
Felicia 1 barrio	362	106	55	166	29	6	142	-	-	-
Santa Isabel zona urbana (part)	116	39	18	42	14	3	35	-	-	-
Felicia 2 barrio	1 889	595	326	704	226	38	560	-	-	-
El Ojo comunidad	1 713	541	300	641	196	35	515	-	-	-
Jauca 1 barrio	2 516	793	419	971	278	55	763	22	-	22
Jauca comunidad	1 834	569	296	722	204	43	562	4	-	4
Jauca 2 barrio	3 504	1 113	729	1 434	181	47	1 261	-	-	-
Mariano Colón comunidad (part)	70	20	15	26	9	-	16	-	-	-
Parcelas Peñuelas comunidad	1 132	341	193	477	108	13	410	-	-	-
Playa barrio	840	301	137	308	73	21	250	-	-	-
Santa Isabel barrio-pueblo	6 335	2 026	1 007	2 507	694	101	1 898	-	-	-
Santa Isabel zona urbana (part)	6 335	2 026	1 007	2 507	694	101	1 898	-	-	-
Toa Alta Municipio	63 629	19 420	12 713	26 077	4 380	1 039	20 691	300	48	252
Contorno barrio	5 067	1 594	877	2 027	486	83	1 449	18	-	18
Galateo comunidad (part)	59	16	9	21	8	5	19	-	-	-
Toa Alta zona urbana (part)	3 648	1 136	619	1 455	370	68	1 028	5	-	5
Galateo barrio	5 242	1 529	976	2 171	493	73	1 741	54	-	54
Galateo comunidad (part)	2 646	751	447	1 113	305	30	892	-	-	-
H. Rivera Colón comunidad (part)	182	61	32	60	23	6	51	-	-	-
Mucarabones barrio	19 100	5 896	4 005	7 620	1 212	367	6 309	74	-	74
Mucarabones comunidad	1 690	525	312	648	161	44	503	-	-	-
Pájaros comunidad (part)	1 765	577	358	664	136	30	499	-	-	-
Toa Alta zona urbana (part)	-	-	-	-	-	-	-	-	-	-
Ortíz barrio	21 791	6 552	4 425	9 329	1 171	314	7 477	59	-	59
Pájaros comunidad (part)	7 701	2 282	1 468	3 463	378	110	2 895	-	-	-
Piñas barrio	1 035	321	203	388	109	14	290	41	-	41
Quebrada Arenas barrio	3 551	1 072	672	1 456	290	61	1 103	49	46	3
H. Rivera Colón comunidad (part)	1 433	426	246	606	130	25	467	-	-	-
Quebrada Cruz barrio	5 051	1 562	1 012	2 037	366	74	1 544	-	-	-
H. Rivera Colón comunidad (part)	764	239	138	315	65	7	234	-	-	-
Río Lajas barrio	2 079	656	448	761	177	37	549	3	-	3
Toa Alta barrio-pueblo	713	238	95	288	76	16	229	2	2	-
Toa Alta zona urbana (part)	713	238	95	288	76	16	229	2	2	-
Toa Baja Municipio	93 632	30 453	16 864	35 837	8 583	1 895	27 079	453	131	322
Candelaria barrio	25 199	8 032	4 706	9 979	2 083	399	7 494	24	6	18
Candelaria comunidad	17 297	5 499	3 325	6 973	1 248	252	5 134	3	3	-
Candelaria Arenas comunidad (part)	5 833	1 860	977	2 253	627	116	1 795	21	3	18
Sabana Seca comunidad (part)	196	63	35	73	24	1	66	-	-	-

Table 9. **Household Relationship and Group Quarters Population: 2000**—Con.

[For information on confidentiality protection, nonsampling error, and definitions, see text]

Puerto Rico Municipio Municipio Subdivision Place	Household population							Group quarters population		
			Relationship to householder							
	Total	House-holder	Spouse	Child	Other relatives	Non-relatives	Under 18 years, child and other relatives	Total	Institution-alized population	Non-institution-alized population
Toa Baja Municipio—Con.										
Media Luna barrio	12 606	3 822	2 111	5 182	1 240	251	4 295	106	38	68
Campanilla comunidad	7 741	2 318	1 311	3 217	747	148	2 701	16	16	-
Candelaria Arenas comunidad (part)	-	-	-	-	-	-	-	-	-	-
San José comunidad	3 256	993	548	1 354	292	69	1 108	22	22	-
Toa Baja zona urbana (part)	1 051	322	134	421	154	20	337	68	-	68
Palo Seco barrio	324	130	52	100	37	5	63	1	1	-
Sabana Seca barrio	54 781	18 219	9 906	20 304	5 134	1 218	15 004	322	86	236
Candelaria Arenas comunidad (part)	-	-	-	-	-	-	-	-	-	-
Ingenio comunidad	5 664	1 801	935	2 226	590	112	1 890	-	-	-
Levittown comunidad	30 098	10 367	5 681	10 632	2 729	689	7 303	42	42	-
Sabana Seca comunidad (part)	6 018	1 962	1 031	2 259	630	136	1 688	33	32	1
Toa Baja zona urbana (part)	-	-	-	-	-	-	-	-	-	-
Toa Baja barrio-pueblo	722	250	89	272	89	22	223	-	-	-
Toa Baja zona urbana (part)	722	250	89	272	89	22	223	-	-	-
Trujillo Alto Municipio	74 476	24 160	14 263	29 040	5 555	1 458	21 886	1 252	794	458
Carraízo barrio	16 286	5 057	3 272	6 565	1 099	293	4 729	94	22	72
Trujillo Alto zona urbana (part)	8 863	2 761	1 805	3 570	568	159	2 376	46	22	24
Cuevas barrio	21 418	7 078	3 583	8 576	1 716	465	6 377	683	515	168
Trujillo Alto zona urbana (part)	21 418	7 078	3 583	8 576	1 716	465	6 377	683	515	168
Dos Bocas barrio	9 352	2 903	2 130	3 720	451	148	3 007	39	39	-
Trujillo Alto zona urbana (part)	7 344	2 244	1 719	2 995	281	105	2 480	2	2	-
La Gloria barrio	4 582	1 492	950	1 654	418	68	1 217	31	16	15
Trujillo Alto zona urbana (part)	224	75	42	78	24	5	55	-	-	-
Quebrada Grande barrio	3 821	1 195	791	1 386	348	101	1 087	136	136	-
Quebrada Negrito barrio	5 818	1 782	1 127	2 272	557	80	1 766	17	13	4
St. Just barrio	12 350	4 348	2 305	4 530	883	284	3 439	222	29	193
Trujillo Alto zona urbana (part)	11 194	3 937	2 060	4 090	843	264	3 057	188	29	159
Trujillo Alto barrio-pueblo	849	305	105	337	83	19	264	30	24	6
Trujillo Alto zona urbana (part)	849	305	105	337	83	19	264	30	24	6
Utuado Municipio	35 095	11 207	6 523	14 121	2 626	618	10 676	241	48	193
Angeles barrio	3 436	1 109	688	1 371	217	51	1 041	21	21	-
Arenas barrio	2 295	736	428	901	187	43	675	-	-	-
Utuado zona urbana (part)	351	117	66	128	35	5	98	-	-	-
Caguana barrio	4 211	1 374	859	1 625	304	49	1 234	36	27	9
Cayuco comunidad	1 284	399	242	529	100	14	437	-	-	-
Caníaco barrio	155	58	33	50	13	1	40	-	-	-
Caonillas Abajo barrio	1 234	370	237	510	98	19	391	-	-	-
Caonillas Arriba barrio	395	115	79	163	32	6	124	-	-	-
Consejo barrio	538	156	98	250	27	7	192	-	-	-
Don Alonso barrio	897	279	176	344	89	9	278	-	-	-
Guaonico barrio	654	213	128	253	48	12	180	-	-	-
Las Palmas barrio	1 235	377	248	519	73	18	378	-	-	-
Limón barrio	223	76	45	79	22	1	64	-	-	-
Mameyes Abajo barrio	1 207	357	244	514	74	18	397	-	-	-
Paso Palma barrio	556	167	118	233	32	6	185	-	-	-
Río Abajo barrio	325	98	53	136	29	9	86	-	-	-
Roncador barrio	501	166	105	190	37	3	142	78	-	78
Sabana Grande barrio	985	315	204	390	55	21	284	-	-	-
Salto Abajo barrio	5 719	1 815	1 029	2 294	496	85	1 644	5	-	5
Utuado zona urbana (part)	4 097	1 308	712	1 637	375	65	1 156	5	-	5
Salto Arriba barrio	442	134	95	156	39	18	124	-	-	-
Santa Isabel barrio	682	201	115	285	57	24	215	-	-	-
Santa Rosa barrio	-	-	-	-	-	-	-	-	-	-
Tetuán barrio	756	207	139	346	48	16	271	-	-	-
Utuado barrio-pueblo	5 363	1 837	777	2 193	421	135	1 708	-	-	-
Utuado zona urbana (part)	5 363	1 837	777	2 193	421	135	1 708	-	-	-
Viví Abajo barrio	2 752	876	515	1 106	194	61	871	65	-	65
Utuado zona urbana (part)	71	19	14	31	7	-	20	-	-	-
Viví Arriba barrio	534	171	110	213	34	6	152	36	-	36
Vega Alta Municipio	37 447	11 894	6 724	14 711	3 452	666	11 457	463	421	42
Bajura barrio	4 394	1 375	725	1 741	465	88	1 391	-	-	-
Vega Alta zona urbana (part)	1 801	584	271	706	194	46	543	-	-	-
Candelaria barrio	1 684	514	337	706	98	29	553	3	-	3
Cienegueta barrio	440	126	88	186	32	8	157	-	-	-
Espinosa barrio	12 171	3 889	2 182	4 878	986	236	3 667	442	421	21
Vega Alta zona urbana (part)	7 976	2 586	1 473	3 058	711	148	2 237	439	421	18
Maricao barrio	4 812	1 537	921	1 854	413	87	1 395	-	-	-
Vega Alta zona urbana (part)	112	34	22	44	11	1	30	-	-	-
Mavilla barrio	422	124	78	180	34	6	135	-	-	-
Sabana barrio	12 284	3 857	2 205	4 764	1 279	179	3 861	16	-	16
Breñas comunidad	2 104	659	373	788	256	28	646	-	-	-
Ceiba comunidad (part)	2 694	845	535	1 071	220	23	801	-	-	-
Monserrate comunidad (part)	220	73	37	87	16	7	57	-	-	-
Sabana comunidad (part)	141	47	22	53	15	4	38	-	-	-
Vega Alta zona urbana (part)	185	54	35	67	27	2	52	-	-	-
Vega Alta barrio-pueblo	1 240	472	188	402	145	33	298	2	-	2
Vega Alta zona urbana (part)	1 240	472	188	402	145	33	298	2	-	2
Vega Baja Municipio	61 684	19 758	11 286	23 924	5 547	1 169	18 617	245	-	245
Algarrobo barrio	16 474	5 335	3 149	6 338	1 297	355	4 982	88	-	88
Coto Norte comunidad (part)	449	159	80	161	42	7	99	-	-	-
Vega Baja zona urbana (part)	10 381	3 432	1 923	3 920	890	216	3 124	35	-	35
Almirante Norte barrio	3 911	1 204	733	1 593	321	60	1 220	-	-	-
Almirante Sur barrio	3 281	1 008	558	1 295	364	56	1 026	44	-	44
Miranda comunidad	2 057	651	350	807	216	33	634	-	-	-
Cabo Caribe barrio	4 556	1 456	721	1 737	550	92	1 382	25	-	25
Vega Baja zona urbana (part)	3 413	1 120	561	1 259	411	62	965	4	-	4
Ceiba barrio	5 356	1 732	959	1 983	577	105	1 543	36	-	36
Ceiba comunidad (part)	990	343	195	358	84	10	261	14	-	14
Monserrate comunidad (part)	2 514	804	470	935	250	55	706	22	-	22
Sabana comunidad (part)	1 805	566	285	675	239	40	562	-	-	-
Cibuco barrio	54	16	8	20	9	1	21	-	-	-
Puerto Nuevo barrio	5 463	1 823	1 066	1 976	500	98	1 561	-	-	-

Table 9. **Household Relationship and Group Quarters Population: 2000**—Con.

[For information on confidentiality protection, nonsampling error, and definitions, see text]

Puerto Rico Municipio Municipio Subdivision Place	Household population							Group quarters population		
			Relationship to householder							
	Total	House-holder	Spouse	Child	Other relatives	Non-relatives	Under 18 years, child and other relatives	Total	Institution-alized population	Non-institution-alized population
Vega Baja Municipio—Con.										
Pugnado Adentro barrio	1 327	424	255	503	120	25	375	-	-	-
Pugnado Afuera barrio	11 950	3 795	2 238	4 747	974	196	3 608	9	-	9
Vega Baja zona urbana (part)	8 628	2 743	1 585	3 408	753	139	2 473	6	-	6
Quebrada Arenas barrio	632	186	122	288	30	6	199	38	-	38
Río Abajo barrio	5 617	1 778	975	2 213	536	115	1 726	3	-	3
Vega Baja zona urbana (part)	5 451	1 727	954	2 149	509	112	1 689	3	-	3
Río Arriba barrio	451	133	86	186	38	8	151	-	-	-
Vega Baja barrio-pueblo	888	351	118	292	111	16	207	2	-	2
Vega Baja zona urbana (part)	888	351	118	292	111	16	207	2	-	2
Yeguada barrio	1 724	517	298	753	120	36	616	-	-	-
Vieques Municipio	9 094	3 319	1 495	3 277	800	203	2 671	12	1	11
Florida barrio	4 126	1 417	623	1 618	371	97	1 342	-	-	-
Vieques zona urbana (part)	705	232	78	337	44	14	286	-	-	-
Isabel II barrio-pueblo	1 448	600	225	472	122	29	366	11	-	11
Vieques zona urbana (part)	1 420	590	222	461	119	28	356	11	-	11
Llave barrio	8	3	3	1	1	-	1	-	-	-
Mosquito barrio	-	-	-	-	-	-	-	-	-	-
Puerto Diablo barrio	984	376	183	337	71	17	264	-	-	-
Vieques zona urbana (part)	-	-	-	-	-	-	-	-	-	-
Puerto Ferro barrio	856	315	147	311	62	21	262	-	-	-
Puerto Real barrio	1 672	608	314	538	173	39	436	1	1	-
Esperanza comunidad	1 091	405	203	353	106	24	283	1	1	-
Punta Arenas barrio	-	-	-	-	-	-	-	-	-	-
Villalba Municipio	27 398	7 722	4 834	12 339	2 234	269	9 495	515	136	379
Caonillas Abajo barrio	1 424	388	272	648	104	12	534	3	3	-
Caonillas Arriba barrio	1 801	484	314	841	145	17	711	10	10	-
Hato Puerco Abajo barrio	1 911	485	323	920	154	29	782	-	-	-
Hato Puerco Arriba barrio	8 436	2 341	1 449	3 744	806	96	2 793	486	117	369
Villalba zona urbana (part)	2 627	745	442	1 112	300	28	789	-	-	-
Vacas barrio	3 196	893	610	1 479	189	25	1 137	-	-	-
Villalba zona urbana (part)	-	-	-	-	-	-	-	-	-	-
Villalba barrio-pueblo	1 024	321	146	450	101	6	301	16	6	10
Villalba zona urbana (part)	1 024	321	146	450	101	6	301	16	6	10
Villalba Abajo barrio	3 054	923	559	1 311	236	25	928	-	-	-
Villalba Arriba barrio	6 552	1 887	1 161	2 946	499	59	2 309	-	-	-
Villalba zona urbana (part)	721	218	119	296	81	7	214	-	-	-
Yabucoa Municipio	39 083	12 242	7 174	15 752	3 296	619	11 599	163	70	93
Aguacate barrio	2 756	839	503	1 087	292	35	847	2	-	2
Calabazas barrio	7 998	2 414	1 380	3 341	733	130	2 417	-	-	-
Playita comunidad	2 192	639	385	917	213	38	673	-	-	-
Rosa Sánchez comunidad	1 221	375	202	473	146	25	363	-	-	-
Yabucoa zona urbana (part)	1 445	468	247	559	144	27	406	-	-	-
Camino Nuevo barrio	3 918	1 179	733	1 597	350	59	1 174	1	-	1
El Negro comunidad	1 656	498	315	686	134	23	520	-	-	-
Guayabota barrio	3 240	984	576	1 390	234	56	955	-	-	-
Jácanas barrio	3 303	1 015	676	1 362	213	37	964	-	-	-
Juan Martín barrio	3 483	1 146	688	1 327	278	44	976	-	-	-
Yabucoa zona urbana (part)	2 007	677	374	751	174	31	517	-	-	-
Limones barrio	3 770	1 189	657	1 493	371	60	1 080	-	-	-
Martorell comunidad	2 884	907	474	1 132	318	53	833	-	-	-
Playa barrio	4 743	1 486	895	1 832	420	110	1 526	18	-	18
Comunas comunidad	2 027	633	350	770	238	36	602	-	-	-
Tejas barrio	2 763	841	533	1 193	159	37	828	67	-	67
Yabucoa barrio-pueblo	3 109	1 149	533	1 130	246	51	832	75	70	5
Yabucoa zona urbana (part)	3 109	1 149	533	1 130	246	51	832	75	70	5
Yauco Municipio	46 141	15 012	8 512	18 321	3 551	745	13 604	243	-	243
Aguas Blancas barrio	309	83	60	144	15	7	114	7	-	7
Algarrobo barrio	483	152	79	214	28	10	156	-	-	-
Almácigo Alto barrio	1 905	592	365	766	155	27	572	-	-	-
Almácigo Bajo barrio	4 900	1 641	1 007	1 866	318	68	1 375	86	-	86
Yauco zona urbana (part)	2 420	825	499	903	154	39	699	11	-	11
Barina barrio	5 726	1 831	1 085	2 282	456	72	1 734	-	-	-
Yauco zona urbana (part)	20	11	3	2	3	1	-	-	-	-
Caimito barrio	647	193	111	298	34	11	240	-	-	-
Collores barrio	971	314	191	395	50	21	291	-	-	-
Diego Hernández barrio	1 603	507	312	658	106	20	481	42	-	42
Duey barrio	1 360	425	271	555	84	25	422	52	-	52
Frailes barrio	205	60	43	86	13	3	62	-	-	-
Jácana barrio	1 952	652	382	718	154	46	516	17	-	17
Yauco zona urbana (part)	430	149	85	153	34	9	119	-	-	-
Naranjo barrio	699	225	132	298	34	10	229	-	-	-
Quebradas barrio	836	257	149	359	58	13	269	-	-	-
Ranchera barrio	564	153	98	237	62	14	194	-	-	-
Río Prieto barrio	783	248	150	312	58	15	232	-	-	-
Rubias barrio	294	82	56	128	21	7	106	-	-	-
Sierra Alta barrio	1 119	344	234	462	69	10	328	-	-	-
Susúa Alta barrio	4 069	1 286	752	1 663	294	74	1 236	-	-	-
Yauco zona urbana (part)	2 581	785	453	1 107	191	45	817	-	-	-
Susúa Baja barrio	13 318	4 308	2 372	5 261	1 168	209	3 822	1	-	1
Palomas comunidad	2 320	764	399	848	267	42	647	1	-	1
Yauco zona urbana (part)	9 889	3 182	1 762	3 988	810	147	2 880	-	-	-
Vegas barrio	178	43	30	83	20	2	64	-	-	-
Yauco barrio-pueblo	4 220	1 616	633	1 536	354	81	1 161	38	-	38
Yauco zona urbana (part)	4 220	1 616	633	1 536	354	81	1 161	38	-	38

Table 10. **Household Relationship and Group Quarters Population: 2000**

[For information on confidentiality protection, nonsampling error, and definitions, see text]

Puerto Rico Municipio Municipio Subdivision and Place Subbarrio	Household population							Group quarters population		
			Relationship to householder							
	Total	House-holder	Spouse	Child	Other relatives	Non-relatives	Under 18 years, child and other relatives	Total	Institution-alized population	Non-institution-alized population
Puerto Rico	**3 761 836**	**1 261 325**	**682 804**	**1 431 769**	**305 075**	**80 863**	**1 076 139**	**46 774**	**28 803**	**17 971**
MUNICIPIO										
Adjuntas Municipio	19 078	5 895	3 659	8 123	1 129	272	6 058	65	-	65
Aguada Municipio	41 964	13 520	8 685	17 183	2 086	490	12 422	78	-	78
Aguadilla Municipio	62 979	22 087	11 836	23 305	4 600	1 151	17 139	1 706	948	758
Aguas Buenas Municipio	28 807	9 240	5 556	11 477	2 081	453	8 380	225	151	74
Aibonito Municipio	26 344	8 408	4 923	10 711	1 958	344	7 950	149	89	60
Añasco Municipio	28 240	9 398	5 418	10 875	2 100	449	7 939	108	-	108
Arecibo Municipio	98 375	34 245	18 778	35 285	8 183	1 884	26 232	1 756	1 130	626
Arroyo Municipio	19 076	6 166	3 252	7 658	1 634	366	5 948	41	21	20
Barceloneta Municipio	22 299	7 508	4 119	8 443	1 837	392	6 546	23	-	23
Barranquitas Municipio	28 669	8 663	5 348	12 724	1 526	408	10 006	240	20	220
Bayamón Municipio	218 710	73 693	40 618	81 977	17 744	4 678	59 096	5 334	4 377	957
Cabo Rojo Municipio	46 751	17 114	9 528	15 599	3 504	1 006	11 803	160	68	92
Caguas Municipio	139 466	46 937	25 547	52 415	11 717	2 850	38 583	1 036	578	458
Camuy Municipio	35 156	11 457	7 169	13 771	2 252	507	10 218	88	30	58
Canóvanas Municipio	43 223	13 446	7 738	16 976	4 229	834	13 455	112	13	99
Carolina Municipio	185 071	63 546	32 489	66 681	17 654	4 701	48 347	1 005	355	650
Cataño Municipio	29 945	9 638	4 552	12 217	2 919	619	9 510	126	9	117
Cayey Municipio	46 951	15 634	8 788	17 945	3 765	819	13 324	419	309	110
Ceiba Municipio	16 779	5 750	3 415	6 141	1 176	297	5 169	1 225	380	845
Ciales Municipio	19 749	6 047	3 695	8 335	1 348	324	6 497	62	-	62
Cidra Municipio	42 538	13 204	8 328	17 375	2 955	676	12 966	215	170	45
Coamo Municipio	37 432	11 749	6 825	15 168	3 087	603	11 901	165	77	88
Comerío Municipio	19 946	6 311	3 633	8 340	1 371	291	6 202	56	5	51
Corozal Municipio	36 738	11 264	7 063	15 449	2 421	541	11 585	129	-	129
Culebra Municipio	1 833	699	350	565	149	70	509	35	3	32
Dorado Municipio	33 905	10 887	6 393	12 836	3 115	674	9 683	112	25	87
Fajardo Municipio	40 494	14 176	7 271	14 293	3 808	946	11 605	218	164	54
Florida Municipio	12 367	3 962	2 387	4 730	1 053	235	3 746	-	-	-
Guánica Municipio	21 838	7 291	3 878	8 214	2 005	450	6 423	50	-	50
Guayama Municipio	42 783	14 225	7 530	16 928	3 337	763	13 278	1 518	1 475	43
Guayanilla Municipio	22 976	7 209	4 134	9 149	2 090	394	6 832	96	-	96
Guaynabo Municipio	97 093	34 068	18 720	35 370	6 907	2 028	25 894	2 960	2 115	845
Gurabo Municipio	36 459	11 741	7 237	13 726	3 121	634	10 714	284	117	167
Hatillo Municipio	38 844	12 685	7 865	15 070	2 708	516	11 269	81	-	81
Hormigueros Municipio	16 428	5 820	3 387	5 651	1 295	275	3 902	186	-	186
Humacao Municipio	58 506	19 293	10 640	22 054	5 305	1 214	16 540	529	327	202
Isabela Municipio	44 249	14 970	8 715	16 732	3 170	662	12 214	195	128	67
Jayuya Municipio	17 052	5 083	3 091	7 470	1 154	254	5 864	266	175	91
Juana Díaz Municipio	49 870	14 954	8 691	20 869	4 491	865	16 269	661	133	528
Juncos Municipio	36 090	11 933	6 937	13 620	2 947	653	10 568	362	27	335
Lajas Municipio	26 253	9 007	5 050	9 356	2 361	479	7 126	8	-	8
Lares Municipio	34 225	10 974	6 848	13 999	1 969	435	10 402	190	175	15
Las Marías Municipio	11 009	3 564	2 155	4 382	751	157	3 300	52	42	10
Las Piedras Municipio	34 355	11 145	6 817	13 247	2 590	556	9 898	130	117	13
Loíza Municipio	32 454	9 597	5 073	13 733	3 432	619	11 307	83	-	83
Luquillo Municipio	19 713	6 573	3 619	7 128	1 902	491	5 643	104	34	70
Manatí Municipio	45 293	15 266	8 349	17 054	3 831	793	13 264	116	-	116
Maricao Municipio	6 438	2 013	1 182	2 647	513	83	2 054	11	-	11
Maunabo Municipio	12 728	3 994	2 193	5 183	1 112	246	3 793	13	10	3
Mayagüez Municipio	96 939	34 742	16 494	32 220	8 178	5 305	23 217	1 495	687	808
Moca Municipio	39 501	12 712	8 276	16 025	1 982	506	11 829	196	193	3
Morovis Municipio	29 935	8 801	5 627	13 066	2 014	427	10 303	30	-	30
Naguabo Municipio	23 355	7 872	4 245	8 918	1 824	496	6 799	398	375	23
Naranjito Municipio	29 620	8 932	5 713	12 567	1 983	425	9 262	89	38	51
Orocovis Municipio	23 744	7 083	4 553	10 444	1 353	311	8 065	100	-	100
Patillas Municipio	20 123	6 576	3 750	8 124	1 375	298	6 026	29	-	29
Peñuelas Municipio	26 715	7 698	4 700	11 627	2 287	403	9 126	4	-	4
Ponce Municipio	181 220	59 607	30 434	72 225	15 542	3 412	54 076	5 255	4 364	891
Quebradillas Municipio	25 348	8 280	5 058	10 087	1 536	387	7 480	102	12	90
Rincón Municipio	14 746	5 147	2 994	5 348	974	283	3 836	21	18	3
Río Grande Municipio	51 573	16 430	9 760	19 824	4 656	903	15 410	789	578	211
Sabana Grande Municipio	25 774	8 865	4 924	9 554	1 983	448	7 266	161	-	161
Salinas Municipio	31 064	10 184	5 247	12 085	2 976	572	9 835	49	6	43
San Germán Municipio	36 521	12 809	6 873	13 110	2 982	747	9 607	584	5	579
San Juan Municipio	424 030	163 462	63 949	143 555	37 064	16 000	105 588	10 344	6 842	3 502
San Lorenzo Municipio	40 720	13 138	7 562	16 113	3 144	763	12 044	277	165	112
San Sebastián Municipio	44 045	14 970	9 175	16 523	2 714	663	12 117	159	74	85
Santa Isabel Municipio	21 643	6 781	3 608	8 776	2 092	386	7 105	22	-	22
Toa Alta Municipio	63 629	19 420	12 713	26 077	4 380	1 039	20 691	300	48	252
Toa Baja Municipio	93 632	30 453	16 864	35 837	8 583	1 895	27 079	453	131	322
Trujillo Alto Municipio	74 476	24 160	14 263	29 040	5 555	1 458	21 886	1 252	794	458
Utuado Municipio	35 095	11 207	6 523	14 121	2 626	618	10 676	241	48	193
Vega Alta Municipio	37 447	11 894	6 724	14 711	3 452	666	11 457	463	421	42
Vega Baja Municipio	61 684	19 758	11 286	23 924	5 547	1 169	18 617	245	-	245
Vieques Municipio	9 094	3 319	1 495	3 277	800	203	2 671	12	1	11
Villalba Municipio	27 398	7 722	4 834	12 339	2 234	269	9 495	515	136	379
Yabucoa Municipio	39 083	12 242	7 174	15 752	3 296	619	11 599	163	70	93
Yauco Municipio	46 141	15 012	8 512	18 321	3 551	745	13 604	243	-	243
MUNICIPIO SUBDIVISION AND PLACE										
Aceitunas comunidad, Moca Municipio	1 674	502	306	728	112	26	545	14	14	-
Adjuntas zona urbana, Adjuntas Municipio	4 976	1 660	832	2 064	335	85	1 512	4	-	4
Aguada zona urbana, Aguada Municipio	3 837	1 400	708	1 405	257	67	952	34	-	34
Aguadilla zona urbana, Aguadilla Municipio	16 711	6 343	2 711	6 101	1 265	291	4 386	65	-	65
Aguas Buenas zona urbana, Aguas Buenas Municipio	4 349	1 523	690	1 697	367	72	1 250	19	-	19

Table 10. **Household Relationship and Group Quarters Population: 2000**—Con.

[For information on confidentiality protection, nonsampling error, and definitions, see text]

Puerto Rico Municipio Municipio Subdivision and Place Subbarrio	Household population							Group quarters population		
			Relationship to householder							
	Total	House-holder	Spouse	Child	Other relatives	Non-relatives	Under 18 years, child and other relatives	Total	Institution-alized population	Non-institution-alized population
MUNICIPIO SUBDIVISION AND PLACE—Con.										
Aguas Claras comunidad, Ceiba Municipio	3 497	1 215	671	1 242	291	78	982	2	-	2
Aguilita comunidad, Juana Díaz Municipio	4 919	1 399	884	2 165	384	87	1 842	3	-	3
Aibonito zona urbana, Aibonito Municipio	9 215	3 174	1 604	3 529	769	139	2 560	54	16	38
Añasco zona urbana, Añasco Municipio	5 876	2 117	1 045	2 099	514	101	1 445	4	-	4
Animas comunidad, Arecibo Municipio	1 450	518	259	501	147	25	370	-	-	-
Antón Ruíz comunidad, Humacao Municipio	1 764	569	306	677	169	43	536	-	-	-
Arecibo zona urbana, Arecibo Municipio	48 755	17 479	8 869	17 222	4 119	1 066	12 593	563	150	413
Arroyo zona urbana, Arroyo Municipio	7 231	2 480	1 205	2 832	573	141	2 024	13	12	1
Bairoa comunidad, Caguas Municipio	2 365	769	409	837	303	47	632	-	-	-
Bajadero comunidad, Arecibo Municipio	3 877	1 348	754	1 326	382	67	995	-	-	-
Bajandas comunidad, Humacao Municipio	1 418	450	265	499	183	21	369	-	-	-
Barahona comunidad, Morovis Municipio	2 632	766	509	1 126	205	26	915	-	-	-
Barceloneta zona urbana, Barceloneta Municipio	4 250	1 479	652	1 593	442	84	1 300	3	-	3
Barranquitas zona urbana, Barranquitas Municipio	2 910	1 012	413	1 230	187	68	986	-	-	-
Bartolo comunidad, Río Grande Municipio	1 260	393	260	439	144	24	338	-	-	-
Bayamón zona urbana, Bayamón Municipio	198 366	67 310	36 415	73 881	16 409	4 351	53 178	5 133	4 294	839
Bayamón comunidad, Cidra Municipio	1 699	497	341	697	149	15	563	-	-	-
Benítez comunidad, Canóvanas Municipio	1 325	400	236	566	103	20	426	9	9	-
Betances comunidad, Cabo Rojo Municipio	835	320	173	257	67	18	175	-	-	-
Boqueron comunidad, Cabo Rojo Municipio	2 017	772	399	632	156	58	472	-	-	-
Boquerón comunidad, Las Piedras Municipio	1 218	394	245	443	124	12	291	-	-	-
Breñas comunidad, Vega Alta Municipio	2 104	659	373	788	256	28	646	-	-	-
Buena Vista comunidad, Arroyo Municipio	2 026	651	349	775	214	37	599	-	-	-
Búfalo comunidad, Barceloneta Municipio	1 108	355	197	428	103	25	320	-	-	-
Cabán comunidad, Aguadilla Municipio	3 953	1 297	672	1 611	298	75	1 255	6	6	-
Cabo Rojo zona urbana, Cabo Rojo Municipio	10 610	4 015	2 119	3 511	780	185	2 452	-	-	-
Cacao comunidad, Quebradillas Municipio	2 068	624	374	872	162	36	656	-	-	-
Caguas zona urbana, Caguas Municipio	88 220	30 555	15 230	32 587	7 898	1 950	23 576	460	243	217
Campanilla comunidad, Toa Baja Municipio	7 741	2 318	1 311	3 217	747	148	2 701	16	16	-
Campo Rico comunidad, Canóvanas Municipio	3 218	1 008	578	1 202	347	83	986	-	-	-
Camuy zona urbana, Camuy Municipio	3 991	1 521	754	1 370	287	59	979	22	20	2
Candelaria comunidad, Toa Baja Municipio	17 297	5 499	3 325	6 973	1 248	252	5 134	3	3	-
Candelaria Arenas comunidad, Toa Baja Municipio	5 833	1 860	977	2 253	627	116	1 795	21	3	18
Candelero Arriba comunidad, Humacao Municipio	1 346	437	263	501	124	21	350	-	-	-
Canóvanas zona urbana, Canóvanas Municipio	8 055	2 606	1 459	3 058	763	169	2 313	14	-	14
Capitanejo comunidad	3 203	988	572	1 311	268	64	1 081	6	6	-
Juana Díaz Municipio (part)	2 623	799	479	1 084	209	52	911	6	6	-
Ponce Municipio (part)	580	189	93	227	59	12	170	-	-	-
Carolina zona urbana, Carolina Municipio	167 481	58 051	28 883	60 059	16 023	4 465	43 329	683	228	455
Carrizales comunidad, Hatillo Municipio	2 556	809	487	1 006	219	35	796	-	-	-
Cataño zona urbana, Cataño Municipio	29 945	9 638	4 552	12 217	2 919	619	9 510	126	9	117
Cayey zona urbana, Cayey Municipio	19 832	7 051	3 275	7 305	1 804	397	5 307	108	25	83
Cayuco comunidad, Utuado Municipio	1 284	399	242	529	100	14	437	-	-	-
Ceiba zona urbana, Ceiba Municipio	6 260	2 273	1 123	2 166	573	125	1 744	17	-	17
Ceiba comunidad	3 684	1 188	730	1 429	304	33	1 062	14	-	14
Vega Alta Municipio (part)	2 694	845	535	1 071	220	23	801	-	-	-
Vega Baja Municipio (part)	990	343	195	358	84	10	261	14	-	14
Celada comunidad, Gurabo Municipio	4 435	1 382	900	1 640	419	94	1 354	-	-	-
Central Aguirre comunidad, Salinas Municipio	1 588	503	285	643	136	21	522	-	-	-
Ciales zona urbana, Ciales Municipio	3 075	1 043	532	1 176	262	62	898	7	-	7
Cidra zona urbana, Cidra Municipio	4 850	1 636	790	1 920	419	85	1 363	31	26	5
Coamo zona urbana, Coamo Municipio	12 269	4 127	2 022	4 823	1 090	207	3 688	87	26	61
Coco comunidad, Salinas Municipio	5 803	1 791	997	2 387	529	99	2 003	-	-	-
Comerío zona urbana, Comerío Municipio	4 457	1 541	710	1 789	355	62	1 364	21	-	21
Comunas comunidad, Yabucoa Municipio	2 027	633	350	770	238	36	602	-	-	-
Coquí comunidad, Salinas Municipio	3 590	1 187	611	1 429	296	67	1 214	-	-	-
Corazón comunidad, Guayama Municipio	2 925	866	522	1 261	228	48	1 026	-	-	-
Corcovado comunidad, Hatillo Municipio	1 527	492	313	569	138	15	436	-	-	-
Corozal zona urbana, Corozal Municipio	11 411	3 644	2 019	4 641	894	213	3 447	33	-	33
Coto Laurel comunidad, Ponce Municipio	3 605	1 144	578	1 370	463	50	903	1	-	1
Coto Norte comunidad	1 381	482	240	477	158	24	346	-	-	-
Manatí Municipio (part)	932	323	160	316	116	17	247	-	-	-
Vega Baja Municipio (part)	449	159	80	161	42	7	99	-	-	-
Culebra zona urbana, Culebra Municipio	1 400	509	263	464	116	48	428	18	3	15
Daguao comunidad, Naguabo Municipio	1 488	512	248	543	153	32	429	-	-	-
Dorado zona urbana, Dorado Municipio	12 684	4 217	2 410	4 656	1 139	262	3 447	63	25	38
Duque comunidad, Naguabo Municipio	1 529	521	287	558	122	41	393	-	-	-
El Mangó comunidad, Juncos Municipio	1 674	557	326	605	154	32	443	305	27	278
El Negro comunidad, Yabucoa Municipio	1 656	498	315	686	134	23	520	-	-	-
El Ojo comunidad, Santa Isabel Municipio	1 713	541	300	641	196	35	515	-	-	-
Emajagua comunidad, Maunabo Municipio	3 099	949	577	1 278	245	50	935	-	-	-
Esperanza comunidad, Vieques Municipio	1 091	405	203	353	106	24	283	1	1	-
Espino comunidad, Añasco Municipio	1 391	472	257	525	121	16	359	31	-	31
Fajardo zona urbana, Fajardo Municipio	33 075	11 612	5 838	11 798	3 025	802	9 572	211	161	50
Florida zona urbana, Florida Municipio	5 652	1 828	1 086	2 171	458	109	1 677	-	-	-
Fránquez comunidad, Morovis Municipio	2 021	595	358	861	174	33	621	-	-	-
Fuig comunidad, Guánica Municipio	1 195	393	237	418	123	24	319	9	-	9
Galateo comunidad, Toa Alta Municipio	2 705	767	456	1 134	313	35	911	-	-	-
Garrochales comunidad, Barceloneta Municipio	1 208	426	220	432	108	22	310	-	-	-
G. L. García comunidad, Cayey Municipio	1 798	586	354	729	102	27	531	-	-	-
Guánica zona urbana, Guánica Municipio	9 236	3 206	1 531	3 418	895	186	2 596	11	-	11
Guayabal comunidad, Juana Díaz Municipio	2 377	711	399	934	295	38	727	-	-	-

Table 10. **Household Relationship and Group Quarters Population: 2000**—Con.

[For information on confidentiality protection, nonsampling error, and definitions, see text]

Puerto Rico Municipio Municipio Subdivision and Place Subbarrio	Household population							Group quarters population		
			Relationship to householder							
	Total	House-holder	Spouse	Child	Other relatives	Non-relatives	Under 18 years, child and other relatives	Total	Institution-alized population	Non-institution-alized population
MUNICIPIO SUBDIVISION AND PLACE—Con.										
Guayama zona urbana, Guayama Municipio	21 564	7 557	3 698	8 330	1 597	382	6 409	60	55	5
Guayanilla zona urbana, Guayanilla Municipio	5 104	1 653	932	1 901	531	87	1 269	6	-	6
Guaynabo zona urbana, Guaynabo Municipio	76 116	27 282	14 682	27 339	5 137	1 676	20 081	2 690	2 057	633
Gurabo zona urbana, Gurabo Municipio	8 930	3 024	1 505	3 326	914	161	2 583	116	4	112
Hatillo zona urbana, Hatillo Municipio	5 317	1 802	908	2 037	479	91	1 504	4	-	4
Hato Arriba comunidad, San Sebastián Municipio	732	261	136	287	39	9	187	-	-	-
Hato Candal comunidad, Río Grande Municipio	2 387	756	415	902	273	41	745	66	-	66
Hormigueros zona urbana, Hormigueros Municipio	12 284	4 425	2 495	4 097	1 053	214	2 800	160	-	160
H. Rivera Colón comunidad, Toa Alta Municipio	2 379	726	416	981	218	38	752	-	-	-
Humacao zona urbana, Humacao Municipio	20 521	7 116	3 456	7 450	1 923	576	5 445	161	156	5
Imbéry comunidad, Barceloneta Municipio	3 021	1 005	567	1 148	247	54	919	-	-	-
Indios comunidad, Guayanilla Municipio	1 739	539	299	706	164	31	512	-	-	-
Ingenio comunidad, Toa Baja Municipio	5 664	1 801	935	2 226	590	112	1 890	-	-	-
Isabela zona urbana, Isabela Municipio	12 808	4 452	2 316	4 752	1 108	180	3 424	10	-	10
Jagual comunidad, San Lorenzo Municipio	1 365	401	225	587	127	25	440	37	-	37
Jauca comunidad, Santa Isabel Municipio	1 834	569	296	722	204	43	562	4	-	4
Jayuya zona urbana, Jayuya Municipio	3 424	1 123	556	1 400	287	58	1 073	92	1	91
Jobos comunidad, Guayama Municipio	3 475	1 100	563	1 386	371	55	1 096	-	-	-
Juana Díaz zona urbana, Juana Díaz Municipio	9 435	3 057	1 522	3 729	962	165	2 612	70	12	58
Juncal comunidad, San Sebastián Municipio	1 155	363	225	462	82	23	342	-	-	-
Juncos zona urbana, Juncos Municipio	8 978	3 176	1 524	3 348	741	189	2 659	-	-	-
La Alianza comunidad, Arecibo Municipio	2 137	703	422	785	191	36	616	2	-	2
La Dolores comunidad, Río Grande Municipio	3 463	1 154	650	1 218	382	59	861	71	57	14
La Fermina comunidad	3 177	1 014	601	1 231	280	51	877	-	-	-
Humacao Municipio (part)	1 971	605	362	807	172	25	553	-	-	-
Las Piedras Municipio (part)	1 206	409	239	424	108	26	324	-	-	-
Lajas zona urbana, Lajas Municipio	5 030	1 782	913	1 843	401	91	1 335	6	-	6
La Luisa comunidad, Manatí Municipio	2 844	902	531	1 057	320	34	802	43	-	43
Lamboglia comunidad, Patillas Municipio	1 121	356	207	460	83	15	366	-	-	-
La Parguera comunidad, Lajas Municipio	1 141	424	231	370	105	11	250	-	-	-
La Playa comunidad, Añasco Municipio	2 139	699	386	813	211	30	595	-	-	-
La Plena comunidad, Salinas Municipio	1 033	322	206	398	87	20	325	3	-	3
Lares zona urbana, Lares Municipio	6 958	2 402	1 233	2 800	417	106	2 033	84	81	3
Las Marías comunidad, Añasco Municipio	1 796	596	300	666	206	28	489	27	-	27
Las Marías zona urbana, Las Marías Municipio	988	354	189	368	72	5	263	-	-	-
Las Ochenta comunidad, Salinas Municipio	1 199	392	184	469	137	17	415	-	-	-
Las Ollas comunidad, Santa Isabel Municipio	1 949	590	311	816	195	37	664	-	-	-
Las Piedras zona urbana, Las Piedras Municipio	6 348	2 119	1 063	2 567	482	117	1 979	4	-	4
Levittown comunidad, Toa Baja Municipio	30 098	10 367	5 681	10 632	2 729	689	7 303	42	42	-
Liborio Negrón Torres comunidad, Sabana Grande Municipio	1 303	440	244	446	157	16	349	-	-	-
Lluveras comunidad, Sabana Grande Municipio	2 005	651	382	783	158	31	626	-	-	-
Loíza zona urbana, Loíza Municipio	4 121	1 219	470	1 788	565	79	1 497	2	-	2
Lomas comunidad, Canóvanas Municipio	953	301	172	336	134	10	235	-	-	-
Los Llanos comunidad, Coamo Municipio	2 301	747	445	893	198	18	714	-	-	-
Luis Lloréns Torres comunidad, Juana Díaz Municipio	3 313	982	576	1 418	267	70	1 084	15	15	-
Luis M. Cintrón comunidad, Fajardo Municipio	2 631	867	444	933	329	58	777	3	3	-
Luquillo zona urbana, Luquillo Municipio	7 940	2 647	1 367	3 027	708	191	2 332	7	-	7
Luyando comunidad, Aguada Municipio	3 553	1 085	729	1 523	180	36	1 110	-	-	-
Magas Arriba comunidad, Guayanilla Municipio	1 063	321	197	420	111	14	320	-	-	-
Manatí zona urbana, Manatí Municipio	16 143	5 702	2 714	5 981	1 437	309	4 575	30	-	30
María Antonia comunidad, Guánica Municipio	1 479	497	282	514	156	30	401	-	-	-
Mariano Colón comunidad	2 387	658	443	1 052	196	38	864	-	-	-
Coamo Municipio (part)	2 317	638	428	1 026	187	38	848	-	-	-
Santa Isabel Municipio (part)	70	20	15	26	9	-	16	-	-	-
Maricao zona urbana, Maricao Municipio	1 116	416	169	395	120	16	291	7	-	7
Martorell comunidad, Yabucoa Municipio	2 884	907	474	1 132	318	53	833	-	-	-
Marueño comunidad, Ponce Municipio	913	265	168	355	110	15	262	-	-	-
Maunabo zona urbana, Maunabo Municipio	2 075	702	326	791	219	37	533	-	-	-
Mayagüez zona urbana, Mayagüez Municipio	77 267	28 182	12 407	25 118	6 716	4 844	17 978	1 380	663	717
Miranda comunidad, Vega Baja Municipio	2 057	651	350	807	216	33	634	-	-	-
Moca zona urbana, Moca Municipio	4 757	1 620	901	1 807	357	72	1 236	-	-	-
Monserrate comunidad	2 734	877	507	1 022	266	62	763	22	-	22
Vega Alta Municipio (part)	220	73	37	87	16	7	57	-	-	-
Vega Baja Municipio (part)	2 514	804	470	935	250	55	706	22	-	22
Monte Grande comunidad, Cabo Rojo Municipio	1 817	679	389	545	156	48	414	-	-	-
Mora comunidad, Isabela Municipio	1 807	608	348	685	142	24	490	50	42	8
Morovis zona urbana, Morovis Municipio	2 261	744	337	946	174	60	714	24	-	24
Mucarabones comunidad, Toa Alta Municipio	1 690	525	312	648	161	44	503	-	-	-
Naguabo zona urbana, Naguabo Municipio	4 430	1 589	673	1 695	381	92	1 279	2	2	-
Naranjito zona urbana, Naranjito Municipio	1 924	660	268	744	209	43	568	7	-	7
Olimpo comunidad, Guayama Municipio	2 493	786	416	954	294	43	684	-	-	-
Orocovis zona urbana, Orocovis Municipio	905	316	139	367	74	9	268	4	-	4
Pájaros comunidad, Toa Alta Municipio	9 466	2 859	1 826	4 127	514	140	3 394	-	-	-
Pajonal comunidad, Florida Municipio	761	233	132	287	84	25	247	-	-	-
Palmarejo comunidad, Coamo Municipio	1 087	340	172	439	122	14	334	-	-	-
Palmarejo comunidad, Lajas Municipio	1 169	419	202	394	136	18	295	-	-	-
Palmas comunidad	2 829	861	451	1 197	266	54	1 026	-	-	-
Arroyo Municipio (part)	2 596	793	407	1 110	232	54	956	-	-	-
Patillas Municipio (part)	233	68	44	87	34	-	70	-	-	-

Table 10. **Household Relationship and Group Quarters Population: 2000**—Con.

[For information on confidentiality protection, nonsampling error, and definitions, see text]

Puerto Rico Municipio Municipio Subdivision and Place Subbarrio	Household population							Group quarters population		
			Relationship to householder							
	Total	House-holder	Spouse	Child	Other relatives	Non-relatives	Under 18 years, child and other relatives	Total	Institution-alized population	Non-institution-alized population
MUNICIPIO SUBDIVISION AND PLACE—Con.										
Palmer comunidad, Río Grande Municipio	1 205	396	205	413	173	18	307	-	-	-
Palomas comunidad, Comerío Municipio	1 742	546	338	736	91	31	534	-	-	-
Palomas comunidad, Yauco Municipio	2 320	764	399	848	267	42	647	1	-	1
Palo Seco comunidad, Maunabo Municipio	1 152	357	190	468	109	28	359	-	-	-
Parcelas La Milagrosa comunidad, Cidra Municipio	1 344	393	254	584	93	20	476	-	-	-
Parcelas Nuevas comunidad, Cidra Municipio	1 628	516	320	648	125	19	491	-	-	-
Parcelas Peñuelas comunidad, Santa Isabel Municipio	1 132	341	193	477	108	13	410	-	-	-
Pastos comunidad, Aibonito Municipio	1 528	488	291	622	105	22	474	-	-	-
Patillas zona urbana, Patillas Municipio	4 069	1 363	662	1 692	279	73	1 297	22	-	22
Peña Pobre comunidad, Naguabo Municipio	1 024	331	218	386	68	21	294	-	-	-
Peñuelas zona urbana, Peñuelas Municipio	6 711	2 038	1 219	2 732	602	120	2 133	1	-	1
Piedra Gorda comunidad, Camuy Municipio	1 927	585	362	812	146	22	626	-	-	-
Playa Fortuna comunidad, Luquillo Municipio	2 005	685	338	648	274	60	510	32	-	32
Playita comunidad, Salinas Municipio	673	239	97	233	82	22	190	-	-	-
Playita comunidad, Yabucoa Municipio	2 192	639	385	917	213	38	673	-	-	-
Playita Cortada comunidad, Santa Isabel Municipio	1 677	502	247	708	187	33	581	-	-	-
Pole Ojea comunidad, Cabo Rojo Municipio	1 829	657	340	615	177	40	497	-	-	-
Ponce zona urbana, Ponce Municipio	151 893	50 819	25 225	59 897	12 998	2 954	44 645	3 145	2 255	890
Potala Pastillo comunidad, Juana Díaz Municipio	3 819	1 206	597	1 528	426	62	1 180	-	-	-
Pueblito del Río comunidad, Las Piedras Municipio	1 481	459	283	548	164	27	403	-	-	-
Puerto Real comunidad, Cabo Rojo Municipio	6 156	2 004	1 198	2 341	465	148	2 011	10	-	10
Punta Santiago comunidad, Humacao Municipio	5 803	1 896	996	2 233	554	124	1 777	-	-	-
Quebrada comunidad, Camuy Municipio	1 130	347	207	471	82	23	363	-	-	-
Quebradillas zona urbana, Quebradillas Municipio	5 275	1 877	897	2 060	343	98	1 551	44	12	32
Rafael Capó comunidad, Hatillo Municipio	1 863	619	367	711	140	26	509	-	-	-
Rafael González comunidad, Hatillo Municipio	2 325	775	448	877	181	44	621	-	-	-
Rafael Hernández comunidad, Aguadilla Municipio	1 516	476	275	585	153	27	451	-	-	-
Ramos comunidad, Luquillo Municipio	2 004	665	370	685	219	65	556	-	-	-
Rincón zona urbana, Rincón Municipio	1 433	564	258	498	84	29	341	3	-	3
Río Blanco comunidad, Naguabo Municipio	1 406	479	252	541	92	42	406	-	-	-
Río Cañas Abajo comunidad, Juana Díaz Municipio	1 185	348	194	466	159	18	335	-	-	-
Río Grande zona urbana, Río Grande Municipio	13 463	4 312	2 301	5 226	1 395	229	3 734	4	-	4
Río Lajas comunidad, Dorado Municipio	2 349	717	424	928	252	28	687	-	-	-
Roosevelt Roads comunidad	2 842	805	746	1 267	18	6	1 256	1 133	336	797
Ceiba Municipio (part)	2 842	805	746	1 267	18	6	1 256	1 133	336	797
Naguabo Municipio (part)	-	-	-	-	-	-	-	-	-	-
Rosa Sánchez comunidad, Yabucoa Municipio	1 221	375	202	473	146	25	363	-	-	-
Sabana comunidad	1 946	613	307	728	254	44	600	-	-	-
Vega Alta Municipio (part)	141	47	22	53	15	4	38	-	-	-
Vega Baja Municipio (part)	1 805	566	285	675	239	40	562	-	-	-
Sabana Eneas comunidad, San Germán Municipio	1 847	622	307	683	188	47	533	-	-	-
Sabana Grande zona urbana, Sabana Grande Municipio	8 756	3 111	1 552	3 206	715	172	2 356	28	-	28
Sabana Hoyos comunidad, Arecibo Municipio	1 801	622	374	637	140	28	452	22	-	22
Sabana Seca comunidad, Toa Baja Municipio	6 214	2 025	1 066	2 332	654	137	1 754	33	32	1
Salinas zona urbana, Salinas Municipio	6 141	2 116	931	2 337	636	121	1 756	-	-	-
San Antonio comunidad, Aguadilla Municipio	2 300	801	431	804	228	36	555	-	-	-
San Antonio comunidad, Dorado Municipio	6 454	1 989	1 112	2 631	568	154	2 105	2	-	2
San Antonio comunidad, Quebradillas Municipio	1 203	368	225	500	87	23	387	-	-	-
San Germán zona urbana, San Germán Municipio	11 513	4 381	2 065	3 873	907	287	2 894	520	5	515
San Isidro comunidad, Canóvanas Municipio	8 039	2 453	1 327	3 191	911	157	2 611	32	-	32
San José comunidad, Toa Baja Municipio	3 256	993	548	1 354	292	69	1 108	22	22	-
San Juan zona urbana, San Juan Municipio	411 672	159 264	61 509	139 020	36 096	15 783	102 236	10 286	6 798	3 488
San Lorenzo zona urbana, San Lorenzo Municipio	8 900	3 109	1 438	3 339	814	200	2 588	47	43	4
San Sebastián zona urbana, San Sebastián Municipio	11 539	4 177	2 103	4 247	791	221	3 045	59	-	59
Santa Bárbara comunidad, Canóvanas Municipio	5 168	1 564	823	2 034	654	93	1 602	-	-	-
Santa Clara comunidad, Aguas Buenas Municipio	1 132	341	218	464	89	20	339	6	6	-
Santa Isabel zona urbana, Santa Isabel Municipio	6 993	2 222	1 089	2 817	752	113	2 169	-	-	-
Santo Domingo comunidad, Peñuelas Municipio	3 633	1 003	592	1 616	363	59	1 245	-	-	-
Stella comunidad, Rincón Municipio	1 293	471	229	431	135	27	330	-	-	-
Suárez comunidad, Loíza Municipio	2 227	656	338	888	311	34	701	49	-	49
Tallaboa comunidad, Peñuelas Municipio	1 150	352	188	460	137	13	337	-	-	-
Tallaboa Alta comunidad, Peñuelas Municipio	2 243	641	388	966	213	35	735	-	-	-
Tiburones comunidad, Barceloneta Municipio	709	234	132	265	70	8	190	-	-	-
Tierras Nuevas Poniente comunidad, Manatí Municipio	2 366	783	459	887	179	58	732	-	-	-
Toa Alta zona urbana, Toa Alta Municipio	4 361	1 374	714	1 743	446	84	1 257	7	2	5
Toa Baja zona urbana, Toa Baja Municipio	1 773	572	223	693	243	42	560	68	-	68
Trujillo Alto zona urbana, Trujillo Alto Municipio	49 892	16 400	9 314	19 646	3 515	1 017	14 609	949	592	357
Utuado zona urbana, Utuado Municipio	9 882	3 281	1 569	3 989	838	205	2 982	5	-	5
Vázquez comunidad, Salinas Municipio	2 297	754	424	889	205	25	679	-	-	-
Vega Alta zona urbana, Vega Alta Municipio	11 314	3 730	1 989	4 277	1 088	230	3 160	441	421	20
Vega Baja zona urbana, Vega Baja Municipio	28 761	9 373	5 141	11 028	2 674	545	8 458	50	-	50
Vieques comunidad, Loíza Municipio	4 323	1 235	632	1 865	508	83	1 567	2	-	2

Table 10. **Household Relationship and Group Quarters Population: 2000**—Con.

[For information on confidentiality protection, nonsampling error, and definitions, see text]

Puerto Rico Municipio Municipio Subdivision and Place Subbarrio	Household population							Group quarters population		
			Relationship to householder							
	Total	House-holder	Spouse	Child	Other relatives	Non-relatives	Under 18 years, child and other relatives	Total	Institution-alized population	Non-institution-alized population
MUNICIPIO SUBDIVISION AND PLACE—Con.										
Vieques zona urbana, Vieques Municipio	2 125	822	300	798	163	42	642	11	-	11
Villalba zona urbana, Villalba Municipio	4 372	1 284	707	1 858	482	41	1 304	16	6	10
Yabucoa zona urbana, Yabucoa Municipio	6 561	2 294	1 154	2 440	564	109	1 755	75	70	5
Yauco zona urbana, Yauco Municipio	19 560	6 568	3 435	7 689	1 546	322	5 676	49	-	49
Yaurel comunidad, Arroyo Municipio	1 468	448	258	620	123	19	450	-	-	-
SUBBARRIO										
Aguada Municipio	41 964	13 520	8 685	17 183	2 086	490	12 422	78	-	78
Aguada barrio-pueblo	1 721	675	307	574	135	30	422	34	-	34
California subbarrio	778	294	140	269	62	13	190	34	-	34
Rosario subbarrio	943	381	167	305	73	17	232	-	-	-
Aguadilla Municipio	62 979	22 087	11 836	23 305	4 600	1 151	17 139	1 706	948	758
Aguadilla barrio-pueblo	4 819	1 973	703	1 675	367	101	1 225	65	-	65
Higüey subbarrio	998	393	143	369	72	21	268	-	-	-
Iglesia subbarrio	278	133	47	74	16	8	65	2	-	2
Nuevo subbarrio	509	196	70	189	42	12	126	-	-	-
Santa Bárbara subbarrio	897	345	132	322	77	21	256	63	-	63
Tamarindo subbarrio	1 691	737	258	537	129	30	377	-	-	-
Aibonito Municipio	26 344	8 408	4 923	10 711	1 958	344	7 950	149	89	60
Aibonito barrio-pueblo	3 608	1 369	604	1 291	301	43	869	54	16	38
Pueblo Norte subbarrio	1 112	475	180	359	85	13	239	4	-	4
Pueblo Sur subbarrio	2 496	894	424	932	216	30	630	50	16	34
Añasco Municipio	28 240	9 398	5 418	10 875	2 100	449	7 939	108	-	108
Añasco barrio-pueblo	1 034	463	159	321	68	23	199	4	-	4
Cuartel Cuarto subbarrio	641	277	95	206	51	12	139	-	-	-
Cuartel Primero subbarrio	217	111	31	57	9	9	32	-	-	-
Cuartel Segundo subbarrio	28	12	5	8	2	1	3	-	-	-
Cuartel Tercero subbarrio	148	63	28	50	6	1	25	4	-	4
Arecibo Municipio	98 375	34 245	18 778	35 285	8 183	1 884	26 232	1 756	1 130	626
Arecibo barrio-pueblo	10 248	4 005	1 438	3 544	991	270	2 802	348	138	210
Buenos Aires subbarrio	666	230	102	242	75	17	188	64	-	64
Jareales subbarrio	-	-	-	-	-	-	-	-	-	-
La Cruz subbarrio	126	59	16	38	11	2	22	-	-	-
Miramar subbarrio	2 014	833	336	602	178	65	452	3	-	3
Monserrate subbarrio	138	51	18	60	7	2	48	28	-	28
Rosario subbarrio	121	54	13	36	7	11	25	12	-	12
San Felipe subbarrio	883	357	126	278	94	28	230	-	-	-
San Luis subbarrio	6 065	2 327	785	2 227	586	140	1 793	241	138	103
Vigía subbarrio	235	94	42	61	33	5	44	-	-	-
Arroyo Municipio	19 076	6 166	3 252	7 658	1 634	366	5 948	41	21	20
Arroyo barrio-pueblo	1 503	578	227	487	171	40	376	-	-	-
Cuatro Calles subbarrio	276	98	48	90	36	4	66	-	-	-
Pueblo Este subbarrio	1 104	423	160	367	120	34	292	-	-	-
Pueblo Oeste subbarrio	123	57	19	30	15	2	18	-	-	-
Cabo Rojo Municipio	46 751	17 114	9 528	15 599	3 504	1 006	11 803	160	68	92
Cabo Rojo barrio-pueblo	1 305	604	193	350	125	33	240	-	-	-
Pueblo Norte subbarrio	672	322	92	162	69	27	120	-	-	-
Pueblo Nuevo subbarrio	161	56	26	61	17	1	46	-	-	-
Pueblo Sud subbarrio	472	226	75	127	39	5	74	-	-	-
Cayey Municipio	46 951	15 634	8 788	17 945	3 765	819	13 324	419	309	110
Cayey barrio-pueblo	15 598	5 615	2 619	5 616	1 436	312	4 023	108	25	83
Pueblo Norte subbarrio	8 522	3 078	1 543	2 916	813	172	1 943	51	25	26
Pueblo Sur subbarrio	7 076	2 537	1 076	2 700	623	140	2 080	57	-	57
Fajardo Municipio	40 494	14 176	7 271	14 293	3 808	946	11 605	218	164	54
Fajardo barrio-pueblo	17 691	6 353	2 810	6 301	1 753	474	5 255	173	126	47
Pueblo Este subbarrio	305	130	52	93	21	9	70	18	-	18
Pueblo Norte subbarrio	6 835	2 335	958	2 656	680	206	2 335	51	33	18
Pueblo Oeste subbarrio	5 272	1 987	908	1 765	491	121	1 442	93	92	1
Pueblo Sur subbarrio	507	212	73	138	64	20	103	5	1	4
Puerto Real subbarrio	4 772	1 689	819	1 649	497	118	1 305	6	-	6
Guayanilla Municipio	22 976	7 209	4 134	9 149	2 090	394	6 832	96	-	96
Guayanilla barrio-pueblo	4 826	1 568	878	1 798	499	83	1 196	6	-	6
Poblado Sitios subbarrio	3 530	1 148	670	1 299	361	52	825	4	-	4
Pueblo subbarrio	1 296	420	208	499	138	31	371	2	-	2
Humacao Municipio	58 506	19 293	10 640	22 054	5 305	1 214	16 540	529	327	202
Humacao barrio-pueblo	4 643	1 707	730	1 652	459	95	1 164	144	139	5
San Francisco subbarrio	2 536	911	430	928	221	46	614	3	-	3
San Juan subbarrio	141	52	23	52	11	3	39	-	-	-
Santiago subbarrio	586	207	83	201	87	8	144	-	-	-
Santo Domingo subbarrio	1 380	537	194	471	140	38	367	141	139	2
Juana Díaz Municipio	49 870	14 954	8 691	20 869	4 491	865	16 269	661	133	528
Juana Díaz barrio-pueblo	4 553	1 585	703	1 730	458	77	1 216	2	2	-
Pueblo Este subbarrio	1 902	663	274	779	159	27	554	-	-	-
Pueblo Norte subbarrio	461	168	74	155	58	6	89	2	2	-
Pueblo Oeste subbarrio	1 629	579	276	557	190	27	392	-	-	-
Pueblo Sur subbarrio	561	175	79	239	51	17	181	-	-	-
Juncos Municipio	36 090	11 933	6 937	13 620	2 947	653	10 568	362	27	335
Juncos barrio-pueblo	2 637	1 098	407	831	243	58	613	-	-	-
Pueblo Norte subbarrio	1 195	511	185	373	100	26	275	-	-	-
Pueblo Sur subbarrio	1 442	587	222	458	143	32	338	-	-	-

Table 10. **Household Relationship and Group Quarters Population: 2000**—Con.

[For information on confidentiality protection, nonsampling error, and definitions, see text]

Puerto Rico Municipio Municipio Subdivision and Place Subbarrio	Household population							Group quarters population		
			Relationship to householder							
	Total	House-holder	Spouse	Child	Other relatives	Non-relatives	Under 18 years, child and other relatives	Total	Institution-alized population	Non-institution-alized population
SUBBARRIO—Con.										
Manatí Municipio	45 293	15 266	8 349	17 054	3 831	793	13 264	116	-	116
Manatí barrio-pueblo	7 148	2 703	1 110	2 512	649	174	1 902	14	-	14
Pueblo Poniente subbarrio	1 459	578	228	509	114	30	401	10	-	10
Pueblo Saliente subbarrio	5 689	2 125	882	2 003	535	144	1 501	4	-	4
Maunabo Municipio	12 728	3 994	2 193	5 183	1 112	246	3 793	13	10	3
Maunabo barrio-pueblo	395	164	72	122	25	12	84	-	-	-
Pueblo Este subbarrio	292	117	48	96	22	9	66	-	-	-
Pueblo Oeste subbarrio	103	47	24	26	3	3	18	-	-	-
Mayagüez Municipio	96 939	34 742	16 494	32 220	8 178	5 305	23 217	1 495	687	808
Mayagüez barrio-pueblo	31 831	12 365	3 667	9 384	2 768	3 647	6 994	212	-	212
Candelaria subbarrio	4 149	1 717	276	659	275	1 222	500	8	-	8
Cárcel subbarrio	10 220	4 113	1 442	3 298	948	419	2 397	118	-	118
Marina Meridional subbarrio	6 265	2 206	621	2 622	575	241	2 172	58	-	58
Marina Septentrional subbarrio	2 803	1 056	366	873	302	206	590	-	-	-
Río subbarrio	4 709	1 790	419	777	328	1 395	486	28	-	28
Salud subbarrio	3 685	1 483	543	1 155	340	164	849	-	-	-
Ponce Municipio	181 220	59 607	30 434	72 225	15 542	3 412	54 076	5 255	4 364	891
Canas Urbano barrio	21 239	7 821	3 525	7 645	1 774	474	5 557	243	28	215
Baldorioty de Castro subbarrio	10 588	3 507	1 779	4 077	1 001	224	3 006	55	28	27
Clausells subbarrio	3 700	1 307	607	1 475	243	68	1 209	-	-	-
Reparada subbarrio	6 951	3 007	1 139	2 093	530	182	1 342	188	-	188
Sabana Grande Municipio	25 774	8 865	4 924	9 554	1 983	448	7 266	161	-	161
Sabana Grande barrio-pueblo	1 800	744	266	589	162	39	466	7	-	7
Pueblo Norte subbarrio	993	400	139	347	86	21	281	7	-	7
Pueblo Sud subbarrio	807	344	127	242	76	18	185	-	-	-
Salinas Municipio	31 064	10 184	5 247	12 085	2 976	572	9 835	49	6	43
Aguirre barrio	12 120	3 999	2 098	4 754	1 044	225	3 940	8	6	2
Aguirre (Rural) subbarrio	9 133	2 985	1 601	3 619	751	177	3 021	8	6	2
Central Aguirre subbarrio	1 560	494	278	633	135	20	512	-	-	-
Coquí subbarrio	1 132	412	177	390	129	24	320	-	-	-
San Felipe subbarrio	295	108	42	112	29	4	87	-	-	-
San Germán Municipio	36 521	12 809	6 873	13 110	2 982	747	9 607	584	5	579
San Germán barrio-pueblo	3 270	1 450	524	879	294	123	627	37	-	37
Pueblo Central subbarrio	959	402	161	238	100	58	176	3	-	3
Pueblo Occidental subbarrio	1 434	654	218	412	109	41	300	31	-	31
Pueblo Oriental subbarrio	877	394	145	229	85	24	151	3	-	3
San Juan Municipio	424 030	163 462	63 949	143 555	37 064	16 000	105 588	10 344	6 842	3 502
Hato Rey Central barrio	20 703	8 425	2 778	6 710	1 899	891	4 898	164	61	103
Ciudad Nueva subbarrio	1 827	761	294	454	168	150	291	28	24	4
Floral Park subbarrio	1 485	675	218	378	120	94	223	17	-	17
Las Monjas subbarrio	8 807	3 476	1 148	3 079	759	345	2 354	77	-	77
Quintana subbarrio	8 584	3 513	1 118	2 799	852	302	2 030	42	37	5
Hato Rey Norte barrio	16 203	7 240	2 313	4 745	1 135	770	3 601	258	11	247
Eleanor Roosevelt subbarrio	4 817	2 505	778	993	323	218	600	258	11	247
El Vedado subbarrio	3 063	1 392	529	705	251	186	445	-	-	-
Martín Peña subbarrio	4 677	2 226	754	1 171	233	293	934	-	-	-
Puerto Nuevo subbarrio	3 646	1 117	252	1 876	328	73	1 622	-	-	-
Hato Rey Sur barrio	10 001	4 720	1 259	1 707	767	1 548	1 137	867	-	867
Bella Vista subbarrio	1 739	997	293	287	72	90	211	-	-	-
Hyde Park subbarrio	5 282	2 408	739	952	442	741	597	424	-	424
La 37 subbarrio	902	444	85	150	85	138	117	430	-	430
Santa Rita subbarrio	2 078	871	142	318	168	579	212	13	-	13
Oriente barrio	34 458	12 229	4 423	12 977	3 784	1 045	10 071	341	202	139
Borinquen subbarrio	1 469	517	206	519	166	61	400	-	-	-
López Sicardó subbarrio	13 577	4 858	1 615	5 230	1 376	498	4 056	238	193	45
San José subbarrio	19 412	6 854	2 602	7 228	2 242	486	5 615	103	9	94
Pueblo barrio	9 213	3 457	1 237	2 985	913	621	2 214	178	86	92
Buen Consejo subbarrio	2 705	1 015	360	933	267	130	727	34	19	15
Capetillo subbarrio	2 180	825	235	620	264	236	476	-	-	-
Monte Rey subbarrio	1 874	615	345	741	134	39	514	-	-	-
Río Piedras Antiguo subbarrio	408	158	23	77	49	101	57	52	37	15
Ubarri subbarrio	698	299	67	186	59	87	128	-	-	-
Venezuela subbarrio	1 348	545	207	428	140	28	312	92	30	62
San Juan Antiguo barrio	7 457	3 528	781	2 264	566	318	1 806	506	231	275
Ballajá subbarrio	8	4	-	4	-	-	4	-	-	-
Catedral subbarrio	489	265	67	88	23	46	58	4	-	4
Marina subbarrio	348	177	70	71	16	14	40	68	-	68
Mercado subbarrio	1 018	554	126	222	50	66	158	-	-	-
Puerta de Tierra subbarrio	3 708	1 479	307	1 476	357	89	1 237	427	231	196
San Cristóbal subbarrio	1 217	656	143	286	79	53	217	4	-	4
San Francisco subbarrio	669	393	68	117	41	50	92	3	-	3
Santurce barrio	93 116	39 521	11 935	28 799	8 811	4 050	21 851	951	102	849
Alto del Cabro subbarrio	1 164	559	161	272	123	49	193	-	-	-
Bayola subbarrio	564	267	69	159	41	28	104	-	-	-
Bolívar subbarrio	1 157	446	148	361	144	58	242	66	-	66
Buenos Aires subbarrio	1 303	458	120	616	81	28	530	-	-	-
Campo Alegre subbarrio	942	429	117	226	103	67	157	-	-	-
Chícharo subbarrio	722	288	93	246	66	29	164	-	-	-
Condadito subbarrio	748	381	80	173	64	50	129	-	-	-
Condado subbarrio	6 150	3 475	1 161	996	236	282	653	20	-	20
Figueroa subbarrio	987	471	115	263	78	60	189	29	29	-
Gandul subbarrio	1 829	827	182	526	172	122	417	206	-	206
Herrera subbarrio	1 841	716	216	592	205	112	479	-	-	-
Hipódromo subbarrio	1 907	848	260	514	181	104	374	110	-	110
Hoare subbarrio	3	2	1	-	-	-	-	-	-	-
Isla Grande subbarrio	715	510	58	110	14	23	103	38	-	38
Las Casas subbarrio	6 767	2 380	738	2 839	640	170	2 360	8	-	8
Las Marías subbarrio	1 172	581	242	231	68	50	167	-	-	-

Table 10. **Household Relationship and Group Quarters Population: 2000**—Con.

[For information on confidentiality protection, nonsampling error, and definitions, see text]

Puerto Rico Municipio Municipio Subdivision and Place Subbarrio	Household population							Group quarters population		
			Relationship to householder							
	Total	House-holder	Spouse	Child	Other relatives	Non-relatives	Under 18 years, child and other relatives	Total	Institution-alized population	Non-institution-alized population
SUBBARRIO—Con.										
San Juan Municipio—Con.										
Santurce barrio—Con.										
Las Palmas subbarrio	2 766	1 049	338	1 014	279	86	765	6	-	6
La Zona subbarrio	1 280	474	129	454	179	44	379	-	-	-
Loíza subbarrio	2 139	823	258	663	277	118	509	-	-	-
Machuchal subbarrio	1 211	505	149	324	145	88	230	1	-	1
María Moczó subbarrio	1 964	739	251	642	221	111	512	-	-	-
Marruecos subbarrio	-	-	-	-	-	-	-	-	-	-
Martín Peña subbarrio	396	148	59	123	49	17	89	19	19	-
Melilla subbarrio	926	366	113	287	111	49	228	-	-	-
Merhoff subbarrio	2 976	1 138	377	1 073	294	94	838	16	-	16
Minillas subbarrio	1 466	815	199	312	91	49	218	18	18	-
Miramar subbarrio	5 410	2 752	918	1 157	322	261	784	30	-	30
Monteflores subbarrio	1 657	793	212	426	123	103	308	-	-	-
Obrero subbarrio	11 449	4 413	1 504	3 661	1 340	531	2 694	18	6	12
Ocean Park subbarrio	1 968	949	281	433	158	147	279	8	-	8
Parque subbarrio	3 251	1 714	574	675	135	153	467	-	-	-
Pozo del Hato subbarrio	137	76	17	24	6	14	9	-	-	-
Pulguero subbarrio	1 185	488	154	360	136	47	262	11	-	11
Sagrado Corazón subbarrio	1 604	759	211	402	132	100	257	42	14	28
San Juan Moderno subbarrio	1 068	616	139	202	74	37	125	15	-	15
San Mateo subbarrio	1 871	981	262	399	126	103	250	118	16	102
Seboruco subbarrio	2 198	818	277	707	272	124	498	-	-	-
Shanghai subbarrio	11 159	3 887	902	4 775	1 336	259	3 916	172	-	172
Tras Talleres subbarrio	2 453	908	314	895	255	81	691	-	-	-
Villa Palmeras subbarrio	2 648	951	273	1 013	304	107	807	-	-	-
Universidad barrio	2 015	905	335	542	158	75	366	486	478	8
Amparo subbarrio	-	-	-	-	-	-	-	-	-	-
Auxilio Mutuo subbarrio	603	318	84	108	57	36	70	486	478	8
Institución subbarrio	144	65	34	39	3	3	17	-	-	-
Valencia subbarrio	1 268	522	217	395	98	36	279	-	-	-
San Sebastián Municipio	44 045	14 970	9 175	16 523	2 714	663	12 117	159	74	85
San Sebastián barrio-pueblo	1 939	785	292	683	136	43	499	13	-	13
Norzagaray subbarrio	1 148	456	181	427	64	20	310	13	-	13
Urréjola subbarrio	791	329	111	256	72	23	189	-	-	-
Yauco Municipio	46 141	15 012	8 512	18 321	3 551	745	13 604	243	-	243
Yauco barrio-pueblo	4 220	1 616	633	1 536	354	81	1 161	38	-	38
Pueblo Norte subbarrio	3 552	1 318	530	1 351	287	66	1 038	34	-	34
Pueblo Sud subbarrio	668	298	103	185	67	15	123	4	-	4

Table 11. **Housing Occupancy and Tenure: 2000**

[For information on confidentiality protection, nonsampling error, and definitions, see text]

Puerto Rico Municipio Municipio Subdivision Place	Total housing units	Occupied housing units						Vacant housing units				
		Total	Owner occupied		Renter occupied	Average household size		Total	For seasonal, recreational, or occasional use	Vacancy rate		
			Number	Percent of occupied housing units		Owner-occupied units	Renter-occupied units			Available housing	Home-owner	Rental
Puerto Rico	**1 418 476**	**1 261 325**	**919 769**	**72.9**	**341 556**	**3.00**	**2.94**	**157 151**	**32 041**	**3.3**	**1.7**	**7.4**
Adjuntas Municipio	6 715	5 895	4 238	71.9	1 657	3.17	3.41	820	209	3.3	0.8	9.1
Adjuntas barrio-pueblo	1 848	1 660	911	54.9	749	2.72	3.34	188	17	2.8	1.8	3.9
Adjuntas zona urbana (part)	1 848	1 660	911	54.9	749	2.72	3.34	188	17	2.8	1.8	3.9
Capáez barrio	341	310	216	69.7	94	3.02	3.81	31	6	4.3	0.9	11.3
Garzas barrio	308	262	204	77.9	58	3.70	3.76	46	7	2.6	1.0	7.9
Guayabo Dulce barrio	36	30	25	83.3	5	3.48	2.80	6	5	-	-	-
Guayo barrio	323	283	226	79.9	57	3.04	3.51	40	9	4.1	0.4	16.2
Guilarte barrio	380	332	274	82.5	58	3.23	4.10	48	9	5.1	1.1	20.5
Juan González barrio	251	219	162	74.0	57	3.15	3.51	32	15	3.9	0.6	12.3
Limaní barrio	138	109	91	83.5	18	3.21	2.72	29	14	1.8	-	10.0
Pellejas barrio	228	193	156	80.8	37	3.48	3.43	35	6	3.0	1.9	7.5
Portillo barrio	179	159	129	81.1	30	3.52	2.97	20	6	3.0	-	14.3
Portugués barrio	205	164	141	86.0	23	2.98	3.22	41	17	2.4	0.7	11.5
Saltillo barrio	878	776	616	79.4	160	3.42	3.42	102	41	3.2	0.6	12.1
Tanamá barrio	274	249	199	79.9	50	3.66	3.38	25	2	3.9	-	16.7
Vegas Abajo barrio	164	152	130	85.5	22	3.47	3.05	12	8	-	-	-
Adjuntas zona urbana (part)	-	-	-	(X)	-	-	-	-	-	(X)	(X)	(X)
Vegas Arriba barrio	415	337	250	74.2	87	3.25	3.66	78	23	5.6	-	18.7
Yahuecas barrio	529	462	357	77.3	105	3.08	3.18	67	17	3.1	0.3	11.8
Yayales barrio	218	198	151	76.3	47	3.11	3.17	20	7	2.9	-	11.3
Aguada Municipio	15 590	13 520	10 901	80.6	2 619	3.14	2.97	2 070	315	2.7	1.3	8.2
Aguada barrio-pueblo	833	675	417	61.8	258	2.42	2.76	158	10	5.9	3.5	9.5
Aguada zona urbana (part)	812	654	397	60.7	257	2.41	2.75	158	10	6.0	3.6	9.5
Asomante barrio	1 133	1 045	716	68.5	329	3.06	3.26	88	9	1.8	0.6	4.4
Aguada zona urbana (part)	188	179	155	86.6	24	2.86	3.42	9	2	1.1	0.6	4.0
Atalaya barrio	974	881	768	87.2	113	3.17	2.91	93	4	2.3	1.3	8.9
Carrizal barrio	377	335	267	79.7	68	3.07	2.96	42	10	1.2	-	5.6
Cerro Gordo barrio	990	888	813	91.6	75	3.32	3.11	102	6	1.1	0.5	7.4
Cruces barrio	638	546	421	77.1	125	3.07	2.89	92	18	3.0	0.7	10.1
Espinar barrio	621	522	415	79.5	107	3.02	2.96	99	43	2.1	1.4	4.5
Guanábano barrio	304	273	209	76.6	64	3.31	3.30	31	3	2.5	0.5	8.6
Luyando comunidad (part)	251	225	192	85.3	33	3.26	3.36	26	2	3.0	0.5	15.4
Guaniquilla barrio	1 155	960	695	72.4	265	2.99	2.91	195	71	2.5	0.9	6.7
Aguada zona urbana (part)	158	142	98	69.0	44	2.53	2.70	16	2	4.1	1.0	10.2
Guayabo barrio	1 218	980	729	74.4	251	3.01	3.06	238	62	2.9	0.7	8.7
Aguada zona urbana (part)	520	399	258	64.7	141	3.03	3.07	121	3	2.9	0.8	6.6
Jagüey barrio	662	603	514	85.2	89	3.21	3.09	59	1	2.6	1.5	8.2
Lagunas barrio	1 166	1 008	898	89.1	110	3.32	3.02	158	6	3.4	2.1	12.7
Mal Paso barrio	970	870	748	86.0	122	3.05	2.73	100	7	3.0	1.3	12.2
Luyando comunidad (part)	134	124	105	84.7	19	3.23	2.89	10	2	3.9	1.9	13.6
Mamey barrio	772	685	567	82.8	118	3.23	2.89	87	3	2.8	1.4	9.2
Marías barrio	675	579	501	86.5	78	3.12	2.85	96	3	2.7	2.0	7.1
Naranjo barrio	1 312	1 130	982	86.9	148	3.35	2.93	182	14	3.0	1.3	12.9
Luyando comunidad (part)	860	736	641	87.1	95	3.35	2.91	124	10	2.6	1.4	10.4
Piedras Blancas barrio	1 307	1 142	928	81.3	214	3.15	2.88	165	5	2.6	2.3	4.0
Aguada zona urbana (part)	33	26	15	57.7	11	2.47	2.91	7	-	3.7	-	8.3
Río Grande barrio	483	398	313	78.6	85	3.16	3.07	85	40	3.9	0.9	13.3
Aguadilla Municipio	24 882	22 087	14 683	66.5	7 404	2.84	2.87	2 795	462	3.8	2.2	6.7
Aguacate barrio	600	536	384	71.6	152	3.03	2.42	64	14	3.1	0.8	8.4
Aguadilla barrio-pueblo	2 580	1 973	1 098	55.7	875	2.26	2.67	607	48	7.7	8.5	6.6
Aguadilla zona urbana (part)	2 580	1 973	1 098	55.7	875	2.26	2.67	607	48	7.7	8.5	6.6
Arenales barrio	481	394	284	72.1	110	2.65	2.58	87	9	6.4	2.1	16.0
Borinquen barrio	3 122	2 833	1 892	66.8	941	2.91	3.01	289	58	3.8	1.6	7.9
Aguadilla zona urbana (part)	1 387	1 263	840	66.5	423	2.74	2.76	124	27	4.6	1.9	9.6
Caimital Alto barrio	1 420	1 265	999	79.0	266	2.94	2.67	155	34	4.1	1.1	13.9
Caimital Bajo barrio	2 027	1 830	1 192	65.1	638	2.89	2.87	197	30	3.1	2.6	4.1
Aguadilla zona urbana (part)	1 295	1 166	687	58.9	479	2.66	2.90	129	19	3.3	3.1	3.6
Camaceyes barrio	4 646	4 312	2 671	61.9	1 641	2.79	2.84	334	72	2.0	1.1	3.5
Aguadilla zona urbana (part)	1 415	1 333	619	46.4	714	2.55	2.82	82	13	2.1	0.6	3.3
Ceiba Alta barrio	220	195	168	86.2	27	2.86	3.15	25	5	2.0	1.8	3.6
Ceiba Baja barrio	886	782	589	75.3	193	2.95	3.03	104	18	3.1	2.2	5.9
Corrales barrio	3 154	2 867	1 985	69.2	882	2.93	3.09	287	26	3.0	2.1	5.1
Cabán comunidad	1 414	1 297	732	56.4	565	2.94	3.19	117	10	2.8	1.9	4.1
Guerrero barrio	940	801	601	75.0	200	3.17	3.00	139	34	5.5	1.8	15.3
Rafael Hernández comunidad	552	476	374	78.6	102	3.19	3.16	76	19	2.9	1.6	7.3
Maleza Alta barrio	672	577	370	64.1	207	3.06	2.33	95	22	8.0	2.1	16.9
Maleza Baja barrio	954	858	519	60.5	339	2.86	2.94	96	25	4.1	1.9	7.4
Montaña barrio	1 538	1 395	1 029	73.8	366	2.83	3.05	143	47	2.9	1.4	6.6
San Antonio comunidad	901	801	626	78.2	175	2.81	3.10	100	30	3.0	2.0	6.4
Palmar barrio	821	724	519	71.7	205	2.89	3.10	97	13	3.7	1.0	10.1
Victoria barrio	821	745	383	51.4	362	2.80	2.68	76	7	2.9	3.5	2.2
Aguadilla zona urbana (part)	657	608	273	44.9	335	2.62	2.68	49	3	3.2	4.2	2.3
Aguas Buenas Municipio	10 412	9 240	6 790	73.5	2 450	3.16	3.01	1 172	193	2.7	0.7	7.9
Aguas Buenas barrio-pueblo	902	781	416	53.3	365	2.34	2.76	121	3	4.9	1.0	9.0
Aguas Buenas zona urbana (part)	902	781	416	53.3	365	2.34	2.76	121	3	4.9	1.0	9.0
Bairoa barrio	853	807	530	65.7	277	2.95	3.18	46	12	1.0	0.2	2.5
Aguas Buenas zona urbana (part)	369	346	206	59.5	140	3.17	3.37	23	9	0.9	-	2.1
Bayamoncito barrio	674	584	481	82.4	103	3.24	3.07	90	28	2.2	0.6	8.8
Cagüitas barrio	973	870	669	76.9	201	3.07	3.09	103	15	2.0	0.9	5.6
Aguas Buenas zona urbana (part)	-	-	-	(X)	-	-	-	-	-	(X)	(X)	(X)
Jagüeyes barrio	915	781	624	79.9	157	3.34	2.54	134	22	4.8	1.1	16.9
Juan Asencio barrio	1 013	865	704	81.4	161	3.40	2.88	148	44	0.8	0.4	2.4
Mula barrio	1 260	1 147	835	72.8	312	3.23	3.01	113	9	2.5	0.5	7.7
Mulita barrio	93	85	72	84.7	13	3.22	2.69	8	6	1.2	-	7.1
Sonadora barrio	1 023	873	685	78.5	188	3.12	3.24	150	35	4.0	0.1	15.7
Sumidero barrio	2 706	2 447	1 774	72.5	673	3.23	3.11	259	19	2.7	1.1	6.7
Aguas Buenas zona urbana (part)	425	396	210	53.0	186	3.13	3.15	29	2	1.5	-	3.1
Santa Clara comunidad	384	341	248	72.7	93	3.29	3.40	43	2	3.9	1.6	9.7

Table 11. **Housing Occupancy and Tenure: 2000**—Con.

[For information on confidentiality protection, nonsampling error, and definitions, see text]

Puerto Rico Municipio Municipio Subdivision Place	Total housing units	Occupied housing units						Vacant housing units				
		Total	Owner occupied		Renter occupied	Average household size		Total	For seasonal, recreational, or occasional use	Vacancy rate		
			Number	Percent of occupied housing units		Owner-occupied units	Renter-occupied units			Available housing	Home-owner	Rental
Aibonito Municipio	9 163	8 408	6 309	75.0	2 099	3.16	3.04	755	103	3.2	1.2	8.8
Aibonito barrio-pueblo	1 520	1 369	802	58.6	567	2.70	2.55	151	6	5.3	2.0	9.7
Aibonito zona urbana (part)	1 520	1 369	802	58.6	567	2.70	2.55	151	6	5.3	2.0	9.7
Algarrobo barrio	135	120	111	92.5	9	3.63	3.11	15	10	0.8	0.9	-
Asomante barrio	881	794	664	83.6	130	3.41	3.55	87	14	3.9	2.1	12.2
Caonillas barrio	448	419	325	77.6	94	3.23	3.52	29	4	2.8	-	11.3
Aibonito zona urbana (part)	25	21	16	76.2	5	2.56	2.80	4	-	12.5	-	37.5
Cuyón barrio	290	260	218	83.8	42	3.39	3.19	30	15	0.8	0.5	2.3
Llanos barrio	2 395	2 210	1 613	73.0	597	3.16	3.06	185	13	2.9	1.0	7.4
Aibonito zona urbana (part)	1 179	1 090	830	76.1	260	3.04	3.17	89	6	1.9	0.7	5.5
Pasto barrio	1 364	1 254	997	79.5	257	3.18	3.20	110	23	2.8	0.9	9.5
Pastos comunidad	514	488	361	74.0	127	3.08	3.27	26	2	2.2	1.1	5.2
Plata barrio	595	563	431	76.6	132	3.36	3.14	32	1	1.6	0.9	3.6
Robles barrio	1 535	1 419	1 148	80.9	271	3.16	3.40	116	17	3.0	1.1	10.3
Aibonito zona urbana (part)	718	694	562	81.0	132	3.12	3.43	24	2	1.7	0.7	5.7
Añasco Municipio	10 723	9 398	7 577	80.6	1 821	2.99	3.07	1 325	379	3.2	1.7	9.2
Añasco barrio-pueblo	553	463	254	54.9	209	2.18	2.30	90	16	8.5	5.2	12.2
Añasco zona urbana (part)	553	463	254	54.9	209	2.18	2.30	90	16	8.5	5.2	12.2
Añasco Abajo barrio	17	12	10	83.3	2	2.60	3.00	5	4	-	-	-
Añasco Arriba barrio	726	664	559	84.2	105	2.72	3.09	62	9	1.6	0.9	5.4
Añasco zona urbana (part)	646	588	494	84.0	94	2.75	3.16	58	7	1.7	0.8	6.0
Caguabo barrio	539	305	266	87.2	39	2.94	3.13	234	168	5.9	4.0	17.0
Caracol barrio	412	351	289	82.3	62	2.98	2.84	61	14	3.0	1.4	10.1
Carreras barrio	1 170	1 063	868	81.7	195	3.10	3.15	107	24	2.3	1.3	6.7
Añasco zona urbana (part)	5	4	3	75.0	1	4.67	7.00	1	-	-	-	-
Espino comunidad (part)	12	11	11	100.0	-	2.45	-	1	-	-	-	(X)
Casey Abajo barrio	46	44	39	88.6	5	3.49	2.40	2	1	2.2	2.5	-
Casey Arriba barrio	178	159	135	84.9	24	3.42	2.54	19	5	4.2	3.6	7.7
Cerro Gordo barrio	176	147	118	80.3	29	2.79	2.83	29	4	0.7	-	3.3
Cidra barrio	146	123	100	81.3	23	2.69	2.74	23	8	2.4	-	11.5
Corcovada barrio	234	211	174	82.5	37	3.15	3.00	23	2	0.5	0.6	-
Dagüey barrio	626	587	507	86.4	80	3.23	3.14	39	8	3.0	1.9	9.1
Añasco zona urbana (part)	371	350	296	84.6	54	3.23	2.94	21	6	2.5	1.7	6.9
Espino barrio	582	535	413	77.2	122	2.92	3.36	47	5	2.4	1.4	5.4
Espino comunidad (part)	499	461	367	79.6	94	2.90	3.17	38	5	2.3	1.6	5.1
Hatillo barrio	505	451	390	86.5	61	3.04	3.20	54	5	5.1	3.0	16.4
La Playa comunidad (part)	163	146	119	81.5	27	3.29	3.56	17	3	7.0	7.8	3.6
Humatas barrio	185	158	129	81.6	29	3.36	4.03	27	1	3.7	3.7	3.3
Marías barrio	1 643	1 502	1 081	72.0	421	2.92	3.13	141	22	2.8	1.1	7.1
Añasco zona urbana (part)	778	712	426	59.8	286	2.73	3.10	66	7	3.4	1.2	6.5
Las Marías comunidad	647	596	496	83.2	100	2.98	3.16	51	10	2.0	1.2	5.7
Miraflores barrio	265	247	213	86.2	34	2.80	3.59	18	7	1.2	0.9	2.9
Ovejas barrio	595	517	421	81.4	96	3.05	3.31	78	8	2.8	1.9	6.8
Piñales barrio	765	673	603	89.6	70	3.20	3.33	92	17	2.3	1.5	9.1
La Playa comunidad (part)	-	-	-	(X)	-	-	-	-	-	(X)	(X)	(X)
Playa barrio	660	553	465	84.1	88	2.95	3.16	107	42	5.1	1.9	19.3
La Playa comunidad (part)	660	553	465	84.1	88	2.95	3.16	107	42	5.1	1.9	19.3
Quebrada Larga barrio	515	473	406	85.8	67	3.15	3.40	42	3	2.9	0.5	15.2
Río Arriba barrio	67	60	50	83.3	10	3.02	2.50	7	2	1.6	2.0	-
Río Cañas barrio	118	100	87	87.0	13	2.84	2.85	18	4	6.5	1.1	31.6
Arecibo Municipio	38 974	34 245	25 716	75.1	8 529	2.87	2.89	4 729	417	4.9	3.5	8.9
Arecibo barrio-pueblo	4 680	4 005	1 845	46.1	2 160	2.35	2.74	675	40	8.5	4.9	11.4
Arecibo zona urbana (part)	4 680	4 005	1 845	46.1	2 160	2.35	2.74	675	40	8.5	4.9	11.4
Arenalejos barrio	1 167	1 039	841	80.9	198	2.90	2.83	128	11	2.1	1.1	6.2
Bajadero comunidad (part)	916	806	644	79.9	162	2.84	2.84	110	11	2.2	0.9	6.9
Arrozal barrio	452	399	362	90.7	37	3.02	3.32	53	6	2.7	2.2	7.5
Cambalache barrio	32	27	19	70.4	8	2.05	3.13	5	-	-	-	-
Arecibo zona urbana (part)	10	9	6	66.7	3	1.67	1.67	1	-	-	-	-
Carreras barrio	474	422	371	87.9	51	3.10	2.82	52	3	3.0	1.3	13.6
Bajadero comunidad (part)	14	14	13	92.9	1	3.15	2.00	-	-	-	-	-
Domingo Ruíz barrio	1 384	1 209	951	78.7	258	2.78	3.09	175	21	2.3	0.9	6.9
Bajadero comunidad (part)	608	528	438	83.0	90	2.81	3.47	80	14	2.2	0.9	8.2
Dominguito barrio	1 917	1 703	1 356	79.6	347	2.95	2.82	214	17	2.8	1.1	8.9
Arecibo zona urbana (part)	1 224	1 080	841	77.9	239	2.93	2.82	144	9	3.1	1.3	9.1
Esperanza barrio	759	648	528	81.5	120	3.15	3.30	111	29	3.7	2.2	9.8
Factor barrio	2 554	2 318	1 948	84.0	370	2.91	3.05	236	25	3.8	2.0	12.5
Animas comunidad	575	518	408	78.8	110	2.74	3.03	57	6	3.4	1.2	10.6
Garrochales barrio	920	813	623	76.6	190	2.81	3.10	107	9	3.1	2.2	5.9
Hato Abajo barrio	8 741	7 954	5 679	71.4	2 275	2.82	2.83	787	74	4.2	2.7	7.8
Arecibo zona urbana (part)	8 741	7 954	5 679	71.4	2 275	2.82	2.83	787	74	4.2	2.7	7.8
Hato Arriba barrio	3 019	2 735	2 206	80.7	529	2.90	2.87	284	20	2.6	1.6	6.5
Arecibo zona urbana (part)	3 019	2 735	2 206	80.7	529	2.90	2.87	284	20	2.6	1.6	6.5
Hato Viejo barrio	763	668	525	78.6	143	3.17	2.97	95	6	3.3	1.7	8.9
Islote barrio	2 451	2 097	1 736	82.8	361	2.82	3.11	354	46	2.8	2.4	5.0
Arecibo zona urbana (part)	1 105	970	765	78.9	205	2.93	3.14	135	7	3.0	2.4	5.1
Miraflores barrio	1 717	1 517	1 331	87.7	186	3.11	3.17	200	18	2.3	0.8	11.8
Río Arriba barrio	406	346	273	78.9	73	2.93	3.11	60	18	2.0	1.4	3.9
Sabana Hoyos barrio	4 134	3 468	2 815	81.2	653	3.01	3.04	666	44	9.0	9.0	9.2
La Alianza comunidad	797	703	573	81.5	130	3.01	3.15	94	10	3.2	2.2	7.1
Sabana Hoyos comunidad	703	622	491	78.9	131	2.88	2.97	81	4	4.3	3.3	7.7
Santana barrio	2 049	1 711	1 383	80.8	328	2.84	2.83	338	19	9.6	10.2	7.1
Tanamá barrio	1 355	1 166	924	79.2	242	2.87	3.00	189	11	4.3	3.4	7.6
Arecibo zona urbana (part)	852	726	572	78.8	154	2.82	3.06	126	6	5.3	4.7	7.8
Arroyo Municipio	7 287	6 166	4 644	75.3	1 522	3.04	3.25	1 121	378	3.4	1.5	8.6
Ancones barrio	1 414	1 219	969	79.5	250	3.15	3.28	195	29	2.1	1.3	4.9
Buena Vista comunidad	743	651	516	79.3	135	3.05	3.35	92	15	1.8	1.5	2.9
Palmas comunidad (part)	421	350	275	78.6	75	3.15	3.27	71	9	2.2	1.1	6.3
Arroyo barrio-pueblo	673	578	409	70.8	169	2.53	2.78	95	10	4.0	1.2	10.1
Arroyo zona urbana (part)	673	578	409	70.8	169	2.53	2.78	95	10	4.0	1.2	10.1
Guásimas barrio	1 371	1 274	1 010	79.3	264	2.91	3.00	97	18	2.3	1.3	6.0
Arroyo zona urbana (part)	1 306	1 217	971	79.8	246	2.93	2.98	89	17	2.2	1.2	5.7
Palmas barrio	1 717	1 293	859	66.4	434	2.98	3.53	424	253	6.4	1.6	14.7
Arroyo zona urbana (part)	570	544	330	60.7	214	2.99	3.43	26	2	1.4	1.2	1.8

Table 11. **Housing Occupancy and Tenure: 2000**—Con.

[For information on confidentiality protection, nonsampling error, and definitions, see text]

Puerto Rico Municipio Municipio Subdivision Place	Total housing units	Occupied housing units						Vacant housing units				
		Total	Owner occupied		Renter occupied	Average household size		Total	For seasonal, recreational, or occasional use	Vacancy rate		
			Number	Percent of occupied housing units		Owner-occupied units	Renter-occupied units			Available housing	Home-owner	Rental
Arroyo Municipio—Con.												
Palmas barrio—Con.												
Palmas comunidad (part)	527	443	259	58.5	184	3.06	3.76	84	9	4.3	2.3	7.1
Pitahaya barrio	1 375	1 210	936	77.4	274	3.26	3.35	165	19	2.7	1.7	6.2
Arroyo zona urbana (part)	167	141	96	68.1	45	2.81	3.58	26	4	6.0	3.0	11.8
Yaurel barrio	737	592	461	77.9	131	3.23	3.20	145	49	1.8	1.9	1.5
Yaurel comunidad	539	448	343	76.6	105	3.28	3.28	91	39	2.2	2.3	1.9
Barceloneta Municipio	8 375	7 508	5 969	79.5	1 539	2.91	3.20	867	66	2.9	1.6	7.7
Barceloneta barrio-pueblo	142	106	60	56.6	46	2.32	2.93	36	3	11.7	6.3	17.9
Barceloneta zona urbana (part)	142	106	60	56.6	46	2.32	2.93	36	3	11.7	6.3	17.9
Florida Afuera barrio	4 919	4 406	3 414	77.5	992	2.88	3.15	513	38	3.5	1.9	8.8
Barceloneta zona urbana (part)	1 104	941	687	73.0	254	2.72	3.04	163	11	4.9	2.7	10.6
Búfalo comunidad	387	355	282	79.4	73	3.15	3.00	32	2	1.1	0.7	2.7
Imbéry comunidad	1 110	1 005	740	73.6	265	2.90	3.31	105	8	4.2	1.2	11.7
Tiburones comunidad (part)	249	234	177	75.6	57	2.96	3.25	15	1	1.3	1.7	-
Garrochales barrio	1 891	1 733	1 507	87.0	226	2.97	3.14	158	8	1.8	1.0	6.6
Barceloneta zona urbana (part)	107	95	72	75.8	23	3.11	3.39	12	-	3.1	2.7	4.2
Garrochales comunidad	475	426	364	85.4	62	2.76	3.26	49	-	2.5	2.4	3.1
Tiburones comunidad (part)	-	-	-	(X)	-	-	-	-	-	(X)	(X)	(X)
Palmas Altas barrio	1 423	1 263	988	78.2	275	2.95	3.50	160	17	1.6	1.3	2.5
Barceloneta zona urbana (part)	359	337	169	50.1	168	2.47	3.68	22	-	2.0	2.9	1.2
Barranquitas Municipio	9 740	8 663	6 168	71.2	2 495	3.33	3.26	1 077	167	2.8	1.1	6.8
Barrancas barrio	1 640	1 501	1 066	71.0	435	3.42	3.29	139	16	1.4	0.6	3.5
Barranquitas barrio-pueblo	1 170	1 012	433	42.8	579	2.71	3.00	158	24	5.3	1.6	7.9
Barranquitas zona urbana	1 170	1 012	433	42.8	579	2.71	3.00	158	24	5.3	1.6	7.9
Cañabón barrio	754	660	531	80.5	129	3.41	3.16	94	24	3.2	1.3	10.4
Helechal barrio	1 387	1 215	917	75.5	298	3.25	3.29	172	30	2.9	1.7	6.3
Honduras barrio	689	633	476	75.2	157	3.34	3.59	56	8	2.8	0.2	9.8
Palo Hincado barrio	1 333	1 197	834	69.7	363	3.24	3.42	136	27	2.9	1.5	6.0
Quebrada Grande barrio	1 056	931	707	75.9	224	3.44	3.35	125	17	3.7	1.8	9.3
Quebradillas barrio	1 711	1 514	1 204	79.5	310	3.49	3.26	197	21	1.7	0.6	5.8
Bayamón Municipio	79 476	73 693	54 018	73.3	19 675	2.98	2.95	5 783	376	3.1	1.7	7.0
Bayamón barrio-pueblo	2 334	2 013	651	32.3	1 362	2.39	2.58	321	5	6.7	5.9	7.0
Bayamón zona urbana (part)	2 334	2 013	651	32.3	1 362	2.39	2.58	321	5	6.7	5.9	7.0
Buena Vista barrio	5 305	4 885	3 669	75.1	1 216	3.19	3.32	420	28	3.2	2.7	4.9
Bayamón zona urbana (part)	3 494	3 220	2 268	70.4	952	3.20	3.44	274	17	3.4	3.2	3.8
Cerro Gordo barrio	12 436	11 478	8 752	76.3	2 726	2.96	2.95	958	55	3.3	1.1	9.5
Bayamón zona urbana (part)	12 436	11 478	8 752	76.3	2 726	2.96	2.95	958	55	3.3	1.1	9.5
Dajaos barrio	915	827	692	83.7	135	3.26	3.16	88	2	2.2	2.0	3.6
Guaraguao Abajo barrio	2 751	2 566	2 218	86.4	348	3.32	3.18	185	15	2.5	1.1	10.5
Bayamón zona urbana (part)	1 767	1 698	1 508	88.8	190	3.34	3.18	69	6	1.6	0.4	10.0
Guaraguao Arriba barrio	594	508	460	90.6	48	3.27	3.00	86	15	6.4	4.2	23.8
Hato Tejas barrio	16 053	15 059	11 360	75.4	3 699	3.10	2.93	994	68	2.7	1.1	7.2
Bayamón zona urbana (part)	16 053	15 059	11 360	75.4	3 699	3.10	2.93	994	68	2.7	1.1	7.2
Juan Sánchez barrio	8 953	8 322	5 741	69.0	2 581	2.65	2.66	631	41	3.4	3.0	4.1
Bayamón zona urbana (part)	8 953	8 322	5 741	69.0	2 581	2.65	2.66	631	41	3.4	3.0	4.1
Minillas barrio	15 845	14 759	10 765	72.9	3 994	2.87	2.88	1 086	68	3.4	1.5	8.1
Bayamón zona urbana (part)	15 845	14 759	10 765	72.9	3 994	2.87	2.88	1 086	68	3.4	1.5	8.1
Nuevo barrio	801	736	624	84.8	112	3.15	3.35	65	20	1.1	0.3	5.1
Pájaros barrio	11 545	10 761	7 694	71.5	3 067	2.94	3.24	784	46	2.7	1.4	5.7
Bayamón zona urbana (part)	11 545	10 761	7 694	71.5	3 067	2.94	3.24	784	46	2.7	1.4	5.7
Santa Olaya barrio	1 944	1 779	1 392	78.2	387	3.17	3.09	165	13	2.6	1.6	6.1
Bayamón zona urbana (part)	-	-	-	(X)	-	-	-	-	-	(X)	(X)	(X)
Cabo Rojo Municipio	23 182	17 114	13 574	79.3	3 540	2.73	2.75	6 068	3 771	5.0	1.9	15.5
Bajura barrio	971	867	701	80.9	166	2.62	2.89	104	25	3.6	2.0	9.8
Cabo Rojo zona urbana (part)	574	527	437	82.9	90	2.62	2.96	47	14	4.7	2.7	13.5
Monte Grande comunidad (part)	276	241	197	81.7	44	2.61	2.93	35	6	0.4	-	2.2
Boquerón barrio	4 324	1 929	1 552	80.5	377	2.61	2.41	2 395	1 878	13.7	2.6	41.3
Boqueron comunidad (part)	1 027	685	527	76.9	158	2.67	2.47	342	208	7.9	2.8	21.8
Cabo Rojo barrio-pueblo	752	604	298	49.3	306	2.02	2.29	148	19	4.9	2.6	7.0
Cabo Rojo zona urbana (part)	752	604	298	49.3	306	2.02	2.29	148	19	4.9	2.6	7.0
Guanajibo barrio	1 831	1 256	962	76.6	294	2.84	2.60	575	339	9.2	1.5	27.6
Llanos Costa barrio	1 752	1 281	1 093	85.3	188	2.73	2.71	471	307	3.3	1.5	12.6
Pole Ojea comunidad	858	657	572	87.1	85	2.74	3.09	201	125	1.5	1.4	2.3
Llanos Tuna barrio	2 476	2 146	1 792	83.5	354	2.66	2.83	330	90	2.1	1.0	7.3
Betances comunidad	367	320	269	84.1	51	2.64	2.45	47	9	2.4	1.8	5.6
Miradero barrio	5 654	4 988	4 254	85.3	734	2.89	2.78	666	217	3.4	2.3	9.5
Cabo Rojo zona urbana (part)	1 708	1 582	1 340	84.7	242	2.76	2.72	126	30	2.5	1.0	9.7
Puerto Real comunidad	2 254	2 004	1 796	89.6	208	3.07	3.07	250	47	3.4	3.2	5.0
Monte Grande barrio	2 589	2 297	1 524	66.3	773	2.59	3.02	292	49	2.1	1.6	3.3
Cabo Rojo zona urbana (part)	1 107	990	570	57.6	420	2.42	3.05	117	10	2.2	1.7	2.8
Monte Grande comunidad (part)	502	438	353	80.6	85	2.68	2.68	64	16	1.8	1.1	4.5
Pedernales barrio	2 833	1 746	1 398	80.1	348	2.73	2.80	1 087	847	5.0	1.3	17.3
Boqueron comunidad (part)	169	87	65	74.7	22	2.55	2.50	82	50	21.6	4.4	48.8
Cabo Rojo zona urbana (part)	344	312	267	85.6	45	2.77	3.16	32	9	2.2	0.4	11.8
Caguas Municipio	50 568	46 937	34 469	73.4	12 468	2.98	2.96	3 631	295	2.6	1.5	5.6
Bairoa barrio	6 416	6 076	4 641	76.4	1 435	3.15	3.00	340	23	1.8	0.8	4.8
Bairoa comunidad	838	769	630	81.9	139	3.02	3.32	69	2	2.2	0.5	9.2
Caguas zona urbana (part)	4 885	4 685	3 485	74.4	1 200	3.17	2.99	200	11	1.3	0.6	3.4
Beatriz barrio	1 634	1 470	1 117	76.0	353	3.02	3.07	164	22	3.3	1.9	7.3
Borinquen barrio	2 202	2 017	1 647	81.7	370	3.26	3.13	185	23	3.4	3.0	5.1
Caguas barrio-pueblo	9 827	8 923	5 144	57.6	3 779	2.60	2.78	904	35	4.0	2.1	6.3
Caguas zona urbana (part)	9 827	8 923	5 144	57.6	3 779	2.60	2.78	904	35	4.0	2.1	6.3
Cañabón barrio	2 042	1 960	1 726	88.1	234	3.06	3.29	82	4	1.9	1.3	6.0
Caguas zona urbana (part)	1 374	1 318	1 137	86.3	181	2.96	3.29	56	4	2.2	1.4	7.2
Cañaboncito barrio	10 151	9 498	7 129	75.1	2 369	2.97	3.08	653	71	2.6	1.3	6.5
Caguas zona urbana (part)	7 104	6 712	4 844	72.2	1 868	2.83	3.09	392	33	2.4	1.3	5.3
Río Cañas barrio	3 745	3 442	2 830	82.2	612	3.16	2.99	303	25	2.0	0.9	6.4
San Antonio barrio	879	805	657	81.6	148	2.86	2.77	74	9	2.2	0.9	7.5
San Salvador barrio	1 133	1 045	884	84.6	161	3.20	2.73	88	11	1.7	0.9	5.8
Tomás de Castro barrio	6 973	6 451	5 253	81.4	1 198	2.99	2.95	522	54	2.9	2.2	6.0

Table 11. **Housing Occupancy and Tenure: 2000**—Con.

[For information on confidentiality protection, nonsampling error, and definitions, see text]

Puerto Rico Municipio Municipio Subdivision Place	Total housing units	Occupied housing units						Vacant housing units				
		Total	Owner occupied		Renter occupied	Average household size		Total	For seasonal, recreational, or occasional use	Vacancy rate		
			Number	Percent of occupied housing units		Owner-occupied units	Renter-occupied units			Available housing	Home-owner	Rental
Caguas Municipio—Con.												
Tomás de Castro barrio—Con.												
Caguas zona urbana (part)	4 495	4 230	3 308	78.2	922	2.94	2.97	265	26	2.2	1.0	6.0
Turabo barrio	5 566	5 250	3 441	65.5	1 809	2.91	3.05	316	18	1.4	1.0	2.1
Caguas zona urbana (part)	4 947	4 687	2 965	63.3	1 722	2.87	3.05	260	12	1.4	1.0	1.9
Camuy Municipio	12 520	11 457	9 044	78.9	2 413	3.07	3.06	1 063	133	2.4	1.5	5.7
Abra Honda barrio	773	723	616	85.2	107	2.98	3.12	50	7	1.8	1.4	3.6
Camuy barrio-pueblo	604	511	290	56.8	221	2.21	2.79	93	7	7.6	6.8	8.7
Camuy zona urbana (part)	604	511	290	56.8	221	2.21	2.79	93	7	7.6	6.8	8.7
Camuy Arriba barrio	1 053	963	816	84.7	147	3.28	3.10	90	6	2.1	1.2	7.0
Piedra Gorda comunidad (part)	474	425	362	85.2	63	3.31	3.14	49	-	2.3	1.6	6.0
Cibao barrio	456	406	346	85.2	60	3.27	3.02	50	10	1.9	2.0	1.6
Ciénagas barrio	565	519	435	83.8	84	3.13	3.26	46	3	2.3	1.1	7.7
Membrillo barrio	1 231	1 111	810	72.9	301	3.05	3.14	120	31	4.0	3.7	4.7
Piedra Gorda barrio	619	555	456	82.2	99	3.13	2.95	64	8	2.1	1.3	5.7
Piedra Gorda comunidad (part)	181	160	126	78.8	34	3.38	3.03	21	2	3.0	3.1	2.9
Puente barrio	3 202	2 998	2 293	76.5	705	2.96	3.03	204	24	2.2	0.9	6.0
Camuy zona urbana (part)	1 077	1 010	741	73.4	269	2.77	2.53	67	5	2.2	0.9	5.6
Puertos barrio	477	451	394	87.4	57	3.35	3.21	26	4	0.4	0.5	-
Quebrada barrio	1 339	1 212	932	76.9	280	3.27	3.22	127	11	1.8	0.9	4.8
Quebrada comunidad	374	347	246	70.9	101	3.22	3.34	27	-	1.4	1.2	1.9
Santiago barrio	174	161	129	80.1	32	3.11	2.78	13	4	1.2	-	5.9
Yeguada barrio	911	838	708	84.5	130	3.07	3.02	73	10	2.2	0.7	9.7
Zanja barrio	1 116	1 009	819	81.2	190	3.04	3.09	107	8	1.7	1.2	3.6
Canóvanas Municipio	15 071	13 446	11 137	82.8	2 309	3.22	3.20	1 625	239	2.4	1.6	6.2
Canóvanas barrio	6 022	5 401	4 459	82.6	942	3.21	3.28	621	50	2.0	1.8	3.2
Canóvanas zona urbana (part)	1 279	1 197	949	79.3	248	3.05	3.24	82	5	1.1	0.9	1.6
San Isidro comunidad	2 749	2 453	1 982	80.8	471	3.25	3.38	296	18	2.0	1.5	3.9
Canóvanas barrio-pueblo	1 529	1 409	1 032	73.2	377	3.11	3.04	120	7	2.9	1.7	6.0
Canóvanas zona urbana (part)	1 529	1 409	1 032	73.2	377	3.11	3.04	120	7	2.9	1.7	6.0
Cubuy barrio	654	516	433	83.9	83	3.17	3.41	138	78	3.9	2.0	12.6
Benítez comunidad (part)	232	210	175	83.3	35	3.32	3.26	22	-	4.1	0.6	18.6
Hato Puerco barrio	2 616	2 313	1 929	83.4	384	3.22	3.01	303	69	2.2	1.3	6.6
Campo Rico comunidad	1 113	1 008	852	84.5	156	3.23	3.00	105	8	1.9	1.2	6.0
Lomas barrio	1 915	1 682	1 425	84.7	257	3.20	3.20	233	27	3.6	1.5	13.5
Benítez comunidad (part)	204	190	157	82.6	33	3.30	3.39	14	1	2.6	0.6	10.8
Lomas comunidad	328	301	270	89.7	31	3.12	3.58	27	1	2.6	2.5	3.1
Torrecilla Alta barrio	2 335	2 125	1 859	87.5	266	3.30	3.41	210	8	2.0	1.3	6.7
Santa Bárbara comunidad	1 742	1 564	1 339	85.6	225	3.29	3.39	178	8	2.5	1.8	6.6
Carolina Municipio	71 347	63 546	46 399	73.0	17 147	2.93	2.86	7 801	2 288	3.9	1.5	9.7
Barrazas barrio	1 437	1 288	1 119	86.9	169	3.15	3.01	149	41	1.9	0.9	8.2
Cacao barrio	1 166	1 079	948	87.9	131	3.26	2.99	87	6	0.5	0.2	2.2
Carolina zona urbana (part)	-	-	-	(X)	-	-	-	-	-	(X)	(X)	(X)
Cangrejo Arriba barrio	11 819	8 406	5 907	70.3	2 499	2.27	2.10	3 413	1 872	10.1	2.3	24.3
Carolina zona urbana (part)	11 819	8 406	5 907	70.3	2 499	2.27	2.10	3 413	1 872	10.1	2.3	24.3
Canovanillas barrio	3 499	3 250	2 832	87.1	418	3.31	3.26	249	26	2.7	2.2	6.1
Carolina zona urbana (part)	2 853	2 673	2 323	86.9	350	3.33	3.23	180	14	3.0	2.5	6.4
Carolina barrio-pueblo	542	478	328	68.6	150	2.64	3.17	64	-	4.6	2.4	9.1
Carolina zona urbana (part)	542	478	328	68.6	150	2.64	3.17	64	-	4.6	2.4	9.1
Carruzos barrio	865	776	687	88.5	89	3.21	3.07	89	15	1.8	0.9	8.2
Cedro barrio	707	630	512	81.3	118	3.06	2.97	77	10	2.5	0.8	9.2
Hoyo Mulas barrio	11 659	10 948	8 209	75.0	2 739	3.11	3.01	711	56	2.5	1.0	6.6
Carolina zona urbana (part)	11 643	10 935	8 204	75.0	2 731	3.11	3.01	708	56	2.5	1.0	6.6
Martín González barrio	8 217	7 749	5 367	69.3	2 382	3.14	3.21	468	35	2.3	1.3	4.6
Carolina zona urbana (part)	8 217	7 749	5 367	69.3	2 382	3.14	3.21	468	35	2.3	1.3	4.6
Sabana Abajo barrio	23 326	21 626	14 819	68.5	6 807	2.89	2.84	1 700	147	3.2	1.2	7.3
Carolina zona urbana (part)	23 326	21 626	14 819	68.5	6 807	2.89	2.84	1 700	147	3.2	1.2	7.3
San Antón barrio	4 271	3 760	2 701	71.8	1 059	2.63	3.08	511	45	5.0	4.5	6.3
Carolina zona urbana (part)	4 271	3 760	2 701	71.8	1 059	2.63	3.08	511	45	5.0	4.5	6.3
Santa Cruz barrio	670	603	541	89.7	62	3.36	3.13	67	17	1.3	0.9	4.6
Trujillo Bajo barrio	3 169	2 953	2 429	82.3	524	3.28	3.18	216	18	2.4	1.1	7.7
Carolina zona urbana (part)	2 585	2 424	1 954	80.6	470	3.26	3.24	161	14	2.2	1.2	6.0
Cataño Municipio	10 366	9 638	6 253	64.9	3 385	3.14	3.04	728	62	2.6	0.7	5.9
Cataño barrio-pueblo	2 074	1 762	974	55.3	788	2.76	2.42	312	27	6.3	1.3	11.9
Cataño zona urbana (part)	2 074	1 762	974	55.3	788	2.76	2.42	312	27	6.3	1.3	11.9
Palmas barrio	8 292	7 876	5 279	67.0	2 597	3.21	3.23	416	35	1.7	0.6	3.9
Cataño zona urbana (part)	8 292	7 876	5 279	67.0	2 597	3.21	3.23	416	35	1.7	0.6	3.9
Cayey Municipio	17 782	15 634	10 883	69.6	4 751	3.01	2.98	2 148	505	3.4	1.8	6.7
Beatriz barrio	738	646	509	78.8	137	3.13	2.88	92	19	2.4	1.7	4.9
Cayey barrio-pueblo	6 342	5 615	3 424	61.0	2 191	2.68	2.93	727	42	4.2	2.2	7.2
Cayey zona urbana (part)	6 342	5 615	3 424	61.0	2 191	2.68	2.93	727	42	4.2	2.2	7.2
Cedro barrio	305	246	197	80.1	49	3.16	3.06	59	18	2.8	0.5	10.9
Cercadillo barrio	367	273	231	84.6	42	3.03	2.95	94	52	5.2	2.1	19.2
Culebras Alto barrio	78	23	16	69.6	7	3.38	2.00	55	51	-	-	-
Culebras Bajo barrio	149	101	81	80.2	20	2.88	2.95	48	39	1.9	-	9.1
Farallón barrio	153	125	96	76.8	29	3.08	3.14	28	11	1.6	1.0	3.3
Guavate barrio	577	477	378	79.2	99	3.12	3.06	100	29	4.8	1.8	14.7
Jájome Alto barrio	300	216	171	79.2	45	2.99	3.16	84	55	4.0	-	16.7
Jájome Bajo barrio	210	175	148	84.6	27	3.57	3.44	35	21	2.2	-	12.9
Lapa barrio	100	86	74	86.0	12	2.66	3.08	14	9	-	-	-
Matón Abajo barrio	400	358	259	72.3	99	3.38	3.11	42	4	1.9	0.8	4.8
Matón Arriba barrio	335	306	248	81.0	58	3.35	3.52	29	10	1.3	0.4	4.9
Cayey zona urbana (part)	-	-	-	(X)	-	-	-	-	-	(X)	(X)	(X)
Monte Llano barrio	1 300	1 239	713	57.5	526	3.20	3.02	61	21	1.1	1.0	1.3
Cayey zona urbana (part)	608	589	171	29.0	418	3.11	3.02	19	1	1.0	1.7	0.7
Pasto Viejo barrio	207	198	170	85.9	28	3.29	3.36	9	-	0.5	-	3.4
Pedro Avila barrio	60	54	45	83.3	9	3.18	3.89	6	2	1.8	2.2	-
Piedras barrio	26	16	14	87.5	2	3.86	2.50	10	5	11.1	-	50.0
Quebrada Arriba barrio	465	380	287	75.5	93	3.02	2.86	85	40	1.3	0.7	3.1
Rincón barrio	1 959	1 793	1 388	77.4	405	3.37	3.01	166	9	4.0	3.0	7.1
Cayey zona urbana (part)	9	7	-	-	7	-	2.57	2	-	-	(X)	-

Table 11. **Housing Occupancy and Tenure: 2000**—Con.

[For information on confidentiality protection, nonsampling error, and definitions, see text]

Puerto Rico Municipio Municipio Subdivision Place	Total housing units	Occupied housing units						Vacant housing units				
		Total	Owner occupied		Renter occupied	Average household size		Total	For seasonal, recreational, or occasional use	Vacancy rate		
			Number	Percent of occupied housing units		Owner-occupied units	Renter-occupied units			Available housing	Home-owner	Rental
Cayey Municipio—Con.												
Sumido barrio	257	236	188	79.7	48	3.06	3.21	21	5	1.7	1.1	4.0
Toíta barrio	2 360	2 087	1 482	71.0	605	3.03	2.98	273	35	3.6	1.7	8.1
Cayey zona urbana (part)	949	840	558	66.4	282	2.85	2.94	109	6	5.4	3.0	9.9
Vegas barrio	1 094	984	764	77.6	220	3.07	2.98	110	28	2.8	2.4	3.9
G. L. García comunidad	640	586	440	75.1	146	3.07	3.05	54	14	1.2	0.5	3.3
Ceiba Municipio	6 742	5 750	3 675	63.9	2 075	2.87	3.01	992	106	3.2	2.3	4.7
Ceiba barrio-pueblo	1 513	1 400	902	64.4	498	2.70	2.73	113	14	2.8	1.2	5.5
Ceiba zona urbana (part)	1 513	1 400	902	64.4	498	2.70	2.73	113	14	2.8	1.2	5.5
Chupacallos barrio	934	792	603	76.1	189	2.85	2.89	142	11	3.4	2.7	5.5
Aguas Claras comunidad (part)	722	614	470	76.5	144	2.91	3.03	108	7	3.2	2.7	4.6
Ceiba zona urbana (part)	24	20	14	70.0	6	2.79	3.00	4	-	9.1	6.7	14.3
Daguao barrio	79	70	53	75.7	17	3.09	1.41	9	-	2.8	3.6	-
Guayacán barrio	1 087	797	7	0.9	790	4.00	3.54	290	-	-	-	-
Roosevelt Roads comunidad (part)	1 087	797	7	0.9	790	4.00	3.54	290	-	-	-	-
Machos barrio	1 401	1 237	962	77.8	275	2.88	2.54	164	62	2.6	1.1	7.4
Aguas Claras comunidad (part)	86	77	61	79.2	16	2.64	2.63	9	-	3.8	1.6	11.1
Ceiba zona urbana (part)	925	853	666	78.1	187	2.92	2.45	72	12	2.5	0.9	7.9
Roosevelt Roads comunidad (part)	38	8	6	75.0	2	1.50	4.00	30	30	-	-	-
Quebrada Seca barrio	680	549	411	74.9	138	2.87	2.70	131	8	10.0	7.2	17.4
Aguas Claras comunidad (part)	602	524	401	76.5	123	2.88	2.76	78	8	5.4	3.1	12.1
Roosevelt Roads comunidad (part)	-	-	-	(X)	-	-	-	-	-	(X)	(X)	(X)
Río Abajo barrio	371	308	248	80.5	60	2.91	2.50	63	6	4.9	4.6	6.3
Saco barrio	677	597	489	81.9	108	3.08	2.77	80	5	1.6	0.6	6.1
Ciales Municipio	6 886	6 047	4 554	75.3	1 493	3.28	3.23	839	149	2.6	0.7	7.7
Ciales barrio-pueblo	550	452	285	63.1	167	2.44	3.05	98	6	5.8	2.1	11.6
Ciales zona urbana (part)	550	452	285	63.1	167	2.44	3.05	98	6	5.8	2.1	11.6
Cialitos barrio	464	392	329	83.9	63	3.78	3.94	72	22	3.4	1.5	12.5
Cordillera barrio	734	672	494	73.5	178	3.14	3.44	62	8	1.5	0.4	4.3
Ciales zona urbana (part)	124	114	83	72.8	31	3.00	2.55	10	3	0.9	-	3.1
Frontón barrio	920	805	656	81.5	149	3.27	3.47	115	30	1.8	0.9	5.7
Hato Viejo barrio	880	799	591	74.0	208	3.10	2.95	81	3	1.7	0.7	4.6
Jaguas barrio	1 667	1 478	1 014	68.6	464	3.42	3.19	189	29	3.3	0.6	8.7
Ciales zona urbana (part)	548	477	295	61.8	182	3.17	3.35	71	5	1.4	0.3	3.2
Pesas barrio	747	645	546	84.7	99	3.22	3.11	102	19	2.7	0.7	12.4
Pozas barrio	513	450	358	79.6	92	3.35	3.29	63	12	0.9	-	4.2
Toro Negro barrio	411	354	281	79.4	73	3.68	3.26	57	20	1.7	0.4	6.4
Cidra Municipio	14 267	13 204	10 037	76.0	3 167	3.24	3.16	1 063	169	1.6	0.5	4.9
Arenas barrio	2 067	1 950	1 465	75.1	485	3.23	3.00	117	10	1.1	0.7	2.4
Cidra zona urbana (part)	288	264	204	77.3	60	3.11	3.07	24	1	1.1	0.5	3.2
Bayamón barrio	3 508	3 281	2 745	83.7	536	3.28	3.12	227	37	1.1	0.4	4.8
Bayamón comunidad	537	497	380	76.5	117	3.46	3.30	40	5	0.6	0.3	1.7
Cidra zona urbana (part)	308	292	229	78.4	63	2.97	2.98	16	-	2.3	0.4	8.7
Beatriz barrio	1 105	1 002	772	77.0	230	3.16	3.11	103	29	2.8	0.8	9.1
Ceiba barrio	1 366	1 226	890	72.6	336	3.10	3.10	140	20	2.8	0.7	7.9
Cidra zona urbana (part)	57	47	27	57.4	20	2.19	3.00	10	1	2.1	3.6	-
Cidra barrio-pueblo	597	542	319	58.9	223	2.38	2.78	55	4	3.4	-	7.9
Cidra zona urbana (part)	597	542	319	58.9	223	2.38	2.78	55	4	3.4	-	7.9
Honduras barrio	567	519	428	82.5	91	3.38	3.21	48	10	0.8	0.5	2.2
Monte Llano barrio	325	295	209	70.8	86	3.12	3.52	30	5	0.3	-	1.1
Rabanal barrio	1 368	1 258	997	79.3	261	3.41	3.36	110	21	1.1	0.5	3.3
Cidra zona urbana (part)	4	4	4	100.0	-	3.50	-	-	-	-	-	(X)
Parcelas La Milagrosa comunidad	429	393	300	76.3	93	3.40	3.47	36	1	1.5	1.0	3.1
Rincón barrio	1 417	1 296	960	74.1	336	3.34	3.17	121	20	2.1	0.4	6.7
Parcelas Nuevas comunidad	562	516	350	67.8	166	3.23	3.01	46	2	2.6	0.6	6.7
Río Abajo barrio	394	368	288	78.3	80	3.23	3.09	26	4	0.8	0.3	2.4
Cidra zona urbana (part)	-	-	-	(X)	-	-	-	-	-	(X)	(X)	(X)
Salto barrio	14	12	10	83.3	2	3.10	2.50	2	-	-	-	-
Sud barrio	1 224	1 167	716	61.4	451	3.31	3.39	57	6	1.6	0.8	2.8
Cidra zona urbana (part)	501	487	199	40.9	288	3.16	3.56	14	-	2.4	1.5	3.0
Toíta barrio	315	288	238	82.6	50	3.42	3.52	27	3	1.4	0.4	5.7
Coamo Municipio	13 249	11 749	9 033	76.9	2 716	3.15	3.29	1 500	295	2.7	1.8	5.6
Coamo barrio-pueblo	3 045	2 666	1 613	60.5	1 053	2.68	3.09	379	35	2.8	2.1	3.9
Coamo zona urbana (part)	3 045	2 666	1 613	60.5	1 053	2.68	3.09	379	35	2.8	2.1	3.9
Coamo Arriba barrio	176	141	117	83.0	24	2.95	3.21	35	18	3.4	1.7	11.1
Cuyón barrio	711	626	509	81.3	117	3.65	3.44	85	11	2.8	1.2	9.3
Hayales barrio	444	386	307	79.5	79	3.30	3.35	58	19	1.0	1.0	1.3
Los Llanos barrio	1 353	1 166	967	82.9	199	3.10	3.34	187	41	2.8	2.1	5.7
Los Llanos comunidad	866	747	606	81.1	141	3.01	3.38	119	29	2.4	1.6	5.4
Palmarejo barrio	1 473	1 310	1 070	81.7	240	3.08	3.39	163	26	2.7	1.0	9.4
Coamo zona urbana (part)	734	665	523	78.6	142	2.98	3.27	69	8	3.1	1.3	9.0
Palmarejo comunidad	385	340	280	82.4	60	3.09	3.72	45	11	2.6	1.1	9.1
Pasto barrio	1 762	1 614	1 357	84.1	257	3.36	3.28	148	42	1.6	0.7	5.9
Coamo zona urbana (part)	111	103	87	84.5	16	3.44	3.50	8	-	1.0	-	5.9
Pedro García barrio	227	188	149	79.3	39	3.32	3.21	39	23	3.6	3.2	4.9
Pulguillas barrio	381	342	291	85.1	51	3.32	3.24	39	17	1.2	0.7	3.8
San Ildefonso barrio	3 060	2 759	2 192	79.4	567	3.30	3.57	301	46	3.5	2.7	6.6
Coamo zona urbana (part)	731	693	528	76.2	165	3.30	3.50	38	7	1.1	0.6	2.9
Mariano Colón comunidad (part)	711	638	524	82.1	114	3.63	3.64	73	16	1.5	0.4	6.6
Santa Catalina barrio	617	551	461	83.7	90	3.07	3.47	66	17	2.5	1.7	6.3
Comerío Municipio	7 311	6 311	4 788	75.9	1 523	3.17	3.12	1 000	82	3.7	2.0	8.7
Cedrito barrio	420	373	324	86.9	49	3.47	2.94	47	5	1.8	-	12.5
Cejas barrio	291	256	227	88.7	29	3.39	3.14	35	4	0.4	-	3.3
Comerío barrio-pueblo	1 659	1 426	826	57.9	600	2.73	3.05	233	7	4.1	1.0	8.1
Comerío zona urbana (part)	1 659	1 426	826	57.9	600	2.73	3.05	233	7	4.1	1.0	8.1
Doña Elena barrio	1 063	928	750	80.8	178	3.23	3.04	135	20	2.2	0.8	7.8
Naranjo barrio	679	556	450	80.9	106	3.33	3.25	123	16	3.6	2.6	7.8
Palomas barrio	1 535	1 359	1 053	77.5	306	3.18	3.27	176	10	3.6	2.4	7.6
Comerío zona urbana (part)	66	62	51	82.3	11	3.12	3.64	4	-	-	-	-
Palomas comunidad	612	546	427	78.2	119	3.20	3.15	66	5	3.0	0.2	11.9
Piñas barrio	594	528	422	79.9	106	3.31	2.86	66	4	2.0	-	9.4

Table 11. **Housing Occupancy and Tenure: 2000**—Con.

[For information on confidentiality protection, nonsampling error, and definitions, see text]

Puerto Rico Municipio Municipio Subdivision Place	Total housing units	Occupied housing units						Vacant housing units				
		Total	Owner occupied		Renter occupied	Average household size		Total	For seasonal, recreational, or occasional use	Vacancy rate		
			Number	Percent of occupied housing units		Owner-occupied units	Renter-occupied units			Available housing	Home-owner	Rental
Comerío Municipio—Con.												
Piñas barrio—Con.												
Comerío zona urbana (part)	55	53	46	86.8	7	3.41	2.71	2	-	-	-	-
Río Hondo barrio	724	578	472	81.7	106	3.21	3.21	146	12	10.5	8.9	17.2
Vega Redonda barrio	346	307	264	86.0	43	3.27	3.63	39	4	1.0	-	6.5
Corozal Municipio	12 386	11 264	8 758	77.8	2 506	3.26	3.26	1 122	193	1.9	0.9	5.1
Abras barrio	687	625	507	81.1	118	3.18	3.00	62	16	1.1	0.6	3.3
Corozal zona urbana (part)	36	36	30	83.3	6	3.20	1.83	-	-	-	-	-
Cibuco barrio	1 677	1 521	1 272	83.6	249	3.30	3.44	156	19	2.5	1.8	6.0
Corozal zona urbana (part)	525	507	405	79.9	102	3.50	3.68	18	-	0.8	0.7	1.0
Corozal barrio-pueblo	1 170	1 019	506	49.7	513	2.52	3.07	151	6	3.1	1.6	4.6
Corozal zona urbana (part)	1 170	1 019	506	49.7	513	2.52	3.07	151	6	3.1	1.6	4.6
Cuchillas barrio	449	401	329	82.0	72	3.51	3.32	48	4	2.0	0.6	7.7
Dos Bocas barrio	950	863	690	80.0	173	3.12	3.09	87	18	1.5	1.0	3.4
Corozal zona urbana (part)	75	73	59	80.8	14	3.22	3.21	2	1	1.4	1.7	-
Magueyes barrio	85	81	69	85.2	12	3.65	3.58	4	1	-	-	-
Maná barrio	600	555	484	87.2	71	3.67	3.35	45	17	0.9	0.4	4.1
Negros barrio	394	350	296	84.6	54	3.55	3.50	44	9	0.8	1.0	-
Padilla barrio	1 250	1 152	953	82.7	199	3.46	3.35	98	22	1.1	0.6	3.4
Palmarejo barrio	1 975	1 841	1 426	77.5	415	3.19	3.07	134	23	1.5	0.3	5.3
Corozal zona urbana (part)	931	880	646	73.4	234	3.17	3.18	51	12	1.0	0.2	3.3
Palmarito barrio	694	620	524	84.5	96	3.45	3.67	74	21	1.7	0.8	6.8
Palos Blancos barrio	1 242	1 107	841	76.0	266	3.26	3.47	135	33	2.9	1.3	7.6
Pueblo barrio	1 213	1 129	861	76.3	268	3.15	3.44	84	4	2.0	0.7	6.0
Corozal zona urbana (part)	1 213	1 129	861	76.3	268	3.15	3.44	84	4	2.0	0.7	6.0
Culebra Municipio	1 024	699	531	76.0	168	2.71	2.33	325	195	4.0	1.7	10.6
Culebra barrio-pueblo	352	248	184	74.2	64	2.56	2.67	104	56	2.7	1.6	5.9
Culebra zona urbana (part)	352	248	184	74.2	64	2.56	2.67	104	56	2.7	1.6	5.9
Flamenco barrio	432	308	261	84.7	47	2.93	2.53	124	67	4.0	2.2	13.0
Culebra zona urbana (part)	321	248	213	85.9	35	2.96	2.60	73	27	3.9	2.3	12.5
Fraile barrio	64	24	17	70.8	7	2.35	1.57	40	34	11.1	-	30.0
Playa Sardinas I barrio	85	67	26	38.8	41	2.54	1.56	18	4	6.9	-	10.9
Culebra zona urbana (part)	14	13	9	69.2	4	2.56	3.25	1	1	-	-	-
Playa Sardinas II barrio	79	42	34	81.0	8	2.32	3.25	37	32	2.3	-	11.1
Culebra zona urbana (part)	-	-	-	(X)	-	-	-	-	-	(X)	(X)	(X)
San Isidro barrio	12	10	9	90.0	1	2.33	1.00	2	2	-	-	-
Dorado Municipio	13 067	10 887	8 925	82.0	1 962	3.13	3.04	2 180	561	3.8	2.3	9.9
Dorado barrio-pueblo	478	377	223	59.2	154	2.35	3.02	101	2	7.1	2.2	13.5
Dorado zona urbana (part)	478	377	223	59.2	154	2.35	3.02	101	2	7.1	2.2	13.5
Espinosa barrio	1 178	1 049	900	85.8	149	3.06	3.14	129	2	3.2	2.9	5.1
Higuillar barrio	8 870	7 166	5 827	81.3	1 339	3.15	3.02	1 704	540	4.0	2.2	11.1
Dorado zona urbana (part)	5 012	3 840	3 072	80.0	768	3.08	2.89	1 172	350	5.6	3.5	13.3
San Antonio comunidad	2 190	1 989	1 665	83.7	324	3.27	3.13	201	16	2.0	0.5	8.7
Maguayo barrio	1 629	1 483	1 287	86.8	196	3.18	3.07	146	9	2.9	2.5	5.3
Río Lajas comunidad (part)	-	-	-	(X)	-	-	-	-	-	(X)	(X)	(X)
Mameyal barrio	14	12	5	41.7	7	2.60	3.29	2	-	-	-	-
Dorado zona urbana (part)	-	-	-	(X)	-	-	-	-	-	(X)	(X)	(X)
Río Lajas barrio	898	800	683	85.4	117	3.24	3.09	98	8	2.1	1.7	4.1
Río Lajas comunidad (part)	808	717	616	85.9	101	3.29	3.17	91	5	2.0	1.8	3.8
Fajardo Municipio	17 136	14 176	10 826	76.4	3 350	2.84	2.91	2 960	1 452	3.7	2.0	9.0
Cabezas barrio	1 370	577	460	79.7	117	2.62	2.21	793	664	8.0	3.2	23.0
Fajardo zona urbana (part)	4	4	4	100.0	-	2.00	-	-	-	-	-	(X)
Demajagua barrio	444	391	285	72.9	106	2.88	2.55	53	13	5.3	0.7	15.9
Fajardo barrio-pueblo	7 375	6 353	4 280	67.4	2 073	2.68	3.00	1 022	259	3.8	2.2	7.0
Fajardo zona urbana (part)	7 375	6 353	4 280	67.4	2 073	2.68	3.00	1 022	259	3.8	2.2	7.0
Florencio barrio	1 473	1 378	1 241	90.1	137	3.09	2.83	95	19	2.0	1.4	7.4
Fajardo zona urbana (part)	1 472	1 378	1 241	90.1	137	3.09	2.83	94	18	2.0	1.4	7.4
Naranjo barrio	86	68	61	89.7	7	3.16	3.57	18	9	5.6	3.2	22.2
Quebrada Fajardo barrio	3 692	3 414	2 905	85.1	509	2.97	2.92	278	46	3.3	2.0	10.4
Fajardo zona urbana (part)	3 635	3 361	2 864	85.2	497	2.97	2.90	274	45	3.3	2.0	10.6
Quebrada Vueltas barrio	1 245	1 108	907	81.9	201	2.94	2.85	137	5	3.5	1.9	9.9
Fajardo zona urbana (part)	139	120	82	68.3	38	2.22	2.39	19	-	4.0	3.5	5.0
Luis M. Cintrón comunidad	967	867	724	83.5	143	3.04	3.03	100	4	3.5	1.9	10.6
Río Arriba barrio	550	491	419	85.3	72	3.10	3.42	59	10	2.4	0.9	10.0
Sardinera barrio	901	396	268	67.7	128	2.44	2.09	505	427	6.8	3.2	13.5
Fajardo zona urbana (part)	901	396	268	67.7	128	2.44	2.09	505	427	6.8	3.2	13.5
Florida Municipio	4 387	3 962	3 092	78.0	870	3.06	3.32	425	26	3.0	1.8	7.0
Florida Adentro barrio	4 387	3 962	3 092	78.0	870	3.06	3.32	425	26	3.0	1.8	7.0
Florida zona urbana	1 989	1 828	1 328	72.6	500	2.95	3.48	161	8	2.0	0.8	4.9
Pajonal comunidad	275	233	196	84.1	37	3.21	3.54	42	1	4.1	2.0	14.0
Guánica Municipio	8 849	7 291	5 518	75.7	1 773	2.95	3.14	1 558	374	3.7	1.4	10.1
Arena barrio	44	28	25	89.3	3	2.84	4.33	16	4	3.4	3.8	-
Caño barrio	695	612	496	81.0	116	3.22	3.17	83	7	1.4	1.2	2.5
Carenero barrio	1 130	962	742	77.1	220	2.95	3.05	168	34	3.4	1.7	8.7
Guánica zona urbana (part)	109	101	27	26.7	74	2.74	3.42	8	1	3.8	6.9	2.6
María Antonia comunidad	590	497	385	77.5	112	3.00	2.88	93	20	2.2	2.5	0.9
Ciénaga barrio	892	775	633	81.7	142	3.06	3.05	117	15	2.1	1.1	6.6
Fuig comunidad	461	393	311	79.1	82	3.04	3.06	68	11	3.2	1.9	7.9
Guánica zona urbana (part)	5	2	2	100.0	-	5.00	-	3	-	50.0	-	100.0
Ensenada barrio	941	785	647	82.4	138	2.76	2.87	156	21	1.5	0.6	5.5
Guánica zona urbana (part)	940	784	646	82.4	138	2.76	2.87	156	21	1.5	0.6	5.5
Guánica barrio-pueblo	1 932	1 616	935	57.9	681	2.69	3.20	316	29	4.0	2.1	6.6
Guánica zona urbana (part)	1 932	1 616	935	57.9	681	2.69	3.20	316	29	4.0	2.1	6.6
Montalva barrio	1 554	1 079	893	82.8	186	2.91	2.97	475	234	8.6	1.4	32.4
Guánica zona urbana (part)	822	703	582	82.8	121	2.87	2.98	119	38	1.3	0.5	4.7
Susúa Baja barrio	1 661	1 434	1 147	80.0	287	3.13	3.31	227	30	2.4	1.3	6.5
Guayama Municipio	16 368	14 225	10 356	72.8	3 869	3.03	2.95	2 143	252	4.1	2.6	7.8
Algarrobo barrio	2 546	2 315	1 890	81.6	425	3.21	3.06	231	16	3.6	2.4	8.8
Corazón comunidad	986	866	643	74.2	223	3.39	3.35	120	6	3.7	2.6	6.7

Table 11. **Housing Occupancy and Tenure: 2000**—Con.

[For information on confidentiality protection, nonsampling error, and definitions, see text]

Puerto Rico Municipio Municipio Subdivision Place	Total housing units	Occupied housing units						Vacant housing units				
		Total	Owner occupied		Renter occupied	Average household size		Total	For seasonal, recreational, or occasional use	Vacancy rate		
			Number	Percent of occupied housing units		Owner-occupied units	Renter-occupied units			Available housing	Home-owner	Rental
Guayama Municipio—Con.												
Algarrobo barrio—Con.												
Guayama zona urbana (part)	1 237	1 150	978	85.0	172	3.10	2.69	87	8	4.0	2.7	10.9
Caimital barrio	1 555	1 400	1 140	81.4	260	3.24	3.09	155	7	1.9	0.3	8.1
Guayama zona urbana (part)	74	68	58	85.3	10	2.98	2.30	6	1	2.9	-	16.7
Olimpo comunidad	871	786	629	80.0	157	3.15	3.27	85	1	1.0	0.2	4.3
Carite barrio	394	336	287	85.4	49	3.53	2.92	58	45	1.2	0.7	3.9
Carmen barrio	243	204	150	73.5	54	3.40	3.19	39	11	2.9	-	10.0
Guamaní barrio	615	506	400	79.1	106	3.03	3.00	109	15	7.2	1.5	23.7
Guayama barrio-pueblo	6 934	6 072	3 757	61.9	2 315	2.75	2.90	862	36	5.2	4.0	7.1
Guayama zona urbana (part)	6 934	6 072	3 757	61.9	2 315	2.75	2.90	862	36	5.2	4.0	7.1
Jobos barrio	2 532	2 046	1 602	78.3	444	3.07	3.05	486	110	3.0	1.9	6.7
Jobos comunidad	1 309	1 100	870	79.1	230	3.13	3.28	209	11	2.7	1.6	6.5
Machete barrio	904	800	707	88.4	93	3.17	2.89	104	4	2.6	1.9	7.0
Guayama zona urbana (part)	275	267	248	92.9	19	3.11	2.74	8	-	0.7	-	9.5
Palmas barrio	302	268	188	70.1	80	3.17	3.06	34	5	0.4	-	1.2
Pozo Hondo barrio	343	278	235	84.5	43	3.22	2.86	65	3	6.4	6.0	8.5
Guayanilla Municipio	8 147	7 209	5 825	80.8	1 384	3.16	3.30	938	124	2.3	1.5	5.5
Barrero barrio	329	289	233	80.6	56	3.20	3.64	40	3	2.4	2.1	3.4
Boca barrio	455	404	336	83.2	68	3.06	3.37	51	8	2.9	2.0	6.8
Indios comunidad (part)	368	329	273	83.0	56	3.06	3.38	39	5	2.4	1.1	8.2
Cedro barrio	6	4	4	100.0	-	3.50	-	2	-	20.0	20.0	(X)
Consejo barrio	310	278	237	85.3	41	3.10	3.61	32	5	1.4	0.8	4.7
Guayanilla barrio-pueblo	1 708	1 568	1 223	78.0	345	3.04	3.21	140	19	2.6	1.4	6.8
Guayanilla zona urbana (part)	1 708	1 568	1 223	78.0	345	3.04	3.21	140	19	2.6	1.4	6.8
Indios barrio	807	703	592	84.2	111	3.32	3.39	104	19	2.0	1.3	5.1
Indios comunidad (part)	237	210	175	83.3	35	3.43	3.29	27	5	1.4	1.1	2.8
Jagua Pasto barrio	63	45	35	77.8	10	3.31	4.60	18	-	10.0	12.5	-
Jaguas barrio	417	367	318	86.6	49	3.50	3.31	50	3	3.2	2.5	7.5
Llano barrio	326	281	250	89.0	31	3.03	2.68	45	6	1.7	0.8	8.8
Macaná barrio	542	473	380	80.3	93	3.04	3.13	69	10	3.1	2.1	7.0
Magas barrio	1 140	1 059	802	75.7	257	3.20	3.48	81	5	1.0	0.5	2.7
Guayanilla zona urbana (part)	91	85	72	84.7	13	3.24	3.46	6	-	3.4	1.4	13.3
Magas Arriba comunidad	356	321	276	86.0	45	3.31	3.31	35	3	0.6	0.4	2.2
Pasto barrio	133	105	81	77.1	24	3.32	3.79	28	-	3.7	4.7	-
Playa barrio	506	432	352	81.5	80	3.03	3.14	74	13	3.8	2.8	8.0
Quebrada Honda barrio	165	136	115	84.6	21	3.30	3.14	29	4	2.9	2.5	4.5
Quebradas barrio	914	802	640	79.8	162	3.27	3.19	112	15	1.6	0.6	5.3
Rufina barrio	90	70	63	90.0	7	3.05	2.57	20	12	4.1	3.1	12.5
Sierra Baja barrio	236	193	164	85.0	29	2.98	3.03	43	2	0.5	-	3.3
Guaynabo Municipio	36 826	34 068	26 223	77.0	7 845	2.86	2.82	2 758	296	3.1	1.7	7.5
Camarones barrio	2 319	2 117	1 549	73.2	568	2.86	2.92	202	25	2.6	1.2	6.3
Guaynabo zona urbana (part)	1 762	1 610	1 149	71.4	461	2.80	2.97	152	20	2.7	1.4	5.9
Frailes barrio	12 281	11 424	8 482	74.2	2 942	2.81	2.94	857	87	3.7	2.3	7.5
Guaynabo zona urbana (part)	12 281	11 424	8 482	74.2	2 942	2.81	2.94	857	87	3.7	2.3	7.5
Guaraguao barrio	1 396	1 285	1 016	79.1	269	3.22	3.17	111	9	2.6	1.2	7.6
Guaynabo barrio-pueblo	1 178	1 089	682	62.6	407	2.57	2.95	89	5	2.6	1.6	4.2
Guaynabo zona urbana (part)	1 178	1 089	682	62.6	407	2.57	2.95	89	5	2.6	1.6	4.2
Hato Nuevo barrio	1 134	1 041	862	82.8	179	2.95	2.91	93	22	2.3	0.6	9.6
Mamey barrio	1 012	961	822	85.5	139	3.29	3.06	51	10	1.5	0.5	7.3
Pueblo Viejo barrio	10 352	9 441	7 218	76.5	2 223	2.60	2.52	911	100	3.5	2.2	7.7
Guaynabo zona urbana (part)	10 352	9 441	7 218	76.5	2 223	2.60	2.52	911	100	3.5	2.2	7.7
Río barrio	1 016	909	684	75.2	225	3.14	2.89	107	16	5.7	1.6	16.4
Santa Rosa barrio	5 691	5 378	4 563	84.8	815	3.16	2.86	313	19	1.8	0.8	6.5
Guaynabo zona urbana (part)	3 920	3 718	3 304	88.9	414	3.20	2.76	202	13	1.8	0.9	8.2
Sonadora barrio	447	423	345	81.6	78	3.16	2.81	24	3	1.4	1.1	2.5
Gurabo Municipio	12 854	11 741	9 555	81.4	2 186	3.11	3.08	1 113	137	2.4	1.6	5.7
Celada barrio	831	740	559	75.5	181	3.09	3.07	91	11	4.0	1.8	10.4
Celada comunidad (part)	165	141	109	77.3	32	3.19	3.28	24	-	9.0	4.4	22.0
Gurabo barrio-pueblo	937	766	423	55.2	343	2.19	2.82	171	10	5.0	3.0	7.3
Gurabo zona urbana (part)	937	766	423	55.2	343	2.19	2.82	171	10	5.0	3.0	7.3
Hato Nuevo barrio	2 502	2 311	1 978	85.6	333	3.19	3.20	191	14	1.4	1.0	3.8
Celada comunidad (part)	1 328	1 241	1 091	87.9	150	3.20	3.24	87	8	1.3	1.1	2.6
Gurabo zona urbana (part)	-	-	-	(X)	-	-	-	-	-	(X)	(X)	(X)
Jaguar barrio	297	268	214	79.9	54	2.99	3.15	29	1	2.2	1.4	5.3
Gurabo zona urbana (part)	-	-	-	(X)	-	-	-	-	-	(X)	(X)	(X)
Jaguas barrio	721	644	539	83.7	105	3.19	3.16	77	21	2.6	1.8	6.3
Mamey barrio	1 491	1 384	1 202	86.8	182	3.03	3.08	107	5	1.6	1.3	3.2
Gurabo zona urbana (part)	419	404	334	82.7	70	3.11	3.47	15	1	0.7	0.6	1.4
Masa barrio	576	511	439	85.9	72	3.10	3.11	65	22	0.8	0.2	4.0
Navarro barrio	1 701	1 562	1 286	82.3	276	3.22	2.97	139	21	2.8	2.6	3.5
Quebrada Infierno barrio	246	220	180	81.8	40	3.09	2.98	26	11	3.1	1.1	11.1
Rincón barrio	3 552	3 335	2 735	82.0	600	3.18	3.18	217	21	2.5	1.8	5.8
Gurabo zona urbana (part)	1 972	1 854	1 408	75.9	446	3.08	3.17	118	10	2.5	1.1	6.5
Hatillo Municipio	13 929	12 685	9 882	77.9	2 803	3.06	3.06	1 244	76	2.2	1.2	5.7
Aibonito barrio	997	870	695	79.9	175	3.09	3.17	127	8	4.1	1.3	13.8
Bayaney barrio	1 178	1 049	832	79.3	217	3.23	3.16	129	8	3.0	2.3	5.7
Rafael Capó comunidad (part)	-	-	-	(X)	-	-	-	-	-	(X)	(X)	(X)
Buena Vista barrio	828	754	584	77.5	170	3.02	3.02	74	2	1.8	1.4	3.4
Rafael González comunidad (part)	436	394	304	77.2	90	3.11	2.97	42	2	1.3	1.3	1.1
Campo Alegre barrio	1 774	1 602	1 304	81.4	298	3.00	3.00	172	8	2.3	0.7	8.9
Rafael Capó comunidad (part)	678	619	517	83.5	102	2.99	3.12	59	1	2.4	0.8	9.7
Rafael González comunidad (part)	385	348	287	82.5	61	2.99	2.80	37	3	1.4	0.7	4.7
Capáez barrio	1 493	1 373	1 123	81.8	250	3.08	3.26	120	3	1.4	0.8	3.8
Hatillo zona urbana (part)	-	-	-	(X)	-	-	-	-	-	(X)	(X)	(X)
Carrizales barrio	2 436	2 212	1 684	76.1	528	3.13	2.90	224	19	2.9	2.2	5.0
Carrizales comunidad	932	809	654	80.8	155	3.17	3.10	123	12	4.6	4.0	7.2
Corcovado barrio	1 418	1 294	1 095	84.6	199	3.11	3.29	124	9	1.5	0.5	7.0
Corcovado comunidad	534	492	425	86.4	67	3.03	3.57	42	4	0.8	0.2	4.3
Rafael González comunidad (part)	39	33	22	66.7	11	2.36	2.82	6	-	-	-	-
Hatillo barrio	1 500	1 397	1 075	77.0	322	3.02	2.99	103	7	1.9	1.2	4.2
Hatillo zona urbana (part)	934	858	721	84.0	137	3.01	2.89	76	5	2.5	1.4	8.1

Table 11. **Housing Occupancy and Tenure: 2000**—Con.

[For information on confidentiality protection, nonsampling error, and definitions, see text]

Puerto Rico Municipio Municipio Subdivision Place	Total housing units	Occupied housing units						Vacant housing units				
		Total	Owner occupied		Renter occupied	Average household size		Total	For seasonal, recreational, or occasional use	Vacancy rate		
			Number	Percent of occupied housing units		Owner-occupied units	Renter-occupied units			Available housing	Home-owner	Rental
Hatillo Municipio—Con.												
Hatillo barrio-pueblo	1 031	944	533	56.5	411	2.75	3.13	87	6	1.7	0.7	2.8
Hatillo zona urbana (part)	1 031	944	533	56.5	411	2.75	3.13	87	6	1.7	0.7	2.8
Naranjito barrio	1 274	1 190	957	80.4	233	3.03	2.92	84	6	1.7	0.7	5.7
Hormigueros Municipio	6 423	5 820	4 670	80.2	1 150	2.80	2.92	603	70	3.7	1.2	12.4
Benavente barrio	103	88	81	92.0	7	3.17	2.14	15	1	10.2	8.0	30.0
Guanajibo barrio	2 524	2 278	1 780	78.1	498	2.71	2.93	246	35	4.1	1.3	13.1
Hormigueros zona urbana (part)	2 358	2 120	1 636	77.2	484	2.68	2.93	238	34	4.3	1.2	13.4
Hormigueros barrio	1 160	1 080	893	82.7	187	2.84	3.06	80	11	3.5	1.1	13.4
Hormigueros zona urbana (part)	887	826	666	80.6	160	2.83	3.06	61	8	3.6	1.2	12.6
Hormigueros barrio-pueblo	457	392	296	75.5	96	2.71	2.17	65	7	5.8	1.7	16.5
Hormigueros zona urbana (part)	457	392	296	75.5	96	2.71	2.17	65	7	5.8	1.7	16.5
Jaguitas barrio	604	554	422	76.2	132	2.92	3.23	50	5	3.5	0.9	10.8
Hormigueros zona urbana (part)	231	212	171	80.7	41	2.73	3.10	19	1	4.5	0.6	18.0
Lavadero barrio	1 575	1 428	1 198	83.9	230	2.85	2.93	147	11	2.1	0.7	8.4
Hormigueros zona urbana (part)	964	875	729	83.3	146	2.83	2.99	89	7	2.6	1.0	9.9
Humacao Municipio	22 559	19 293	14 661	76.0	4 632	3.06	2.96	3 266	1 347	3.4	1.7	8.5
Antón Ruíz barrio	1 326	1 194	988	82.7	206	3.18	3.04	132	18	3.9	1.2	15.2
Antón Ruíz comunidad	625	569	456	80.1	113	3.10	3.12	56	7	4.4	1.1	15.7
Bajandas comunidad (part)	303	272	238	87.5	34	3.26	3.03	31	2	1.8	-	12.8
Punta Santiago comunidad (part)	-	-	-	(X)	-	-	-	-	-	(X)	(X)	(X)
Buena Vista barrio	1 305	1 191	1 019	85.6	172	3.08	3.35	114	13	3.0	1.0	13.6
Humacao zona urbana (part)	-	-	-	(X)	-	-	-	-	-	(X)	(X)	(X)
Candelero Abajo barrio	2 222	1 084	924	85.2	160	3.12	2.99	1 138	1 012	2.2	0.9	9.1
Candelero Arriba barrio	1 305	1 168	998	85.4	170	3.21	3.21	137	9	2.0	0.3	11.0
Candelero Arriba comunidad	492	437	372	85.1	65	3.06	3.18	55	2	1.1	0.3	5.8
Cataño barrio	861	799	478	59.8	321	3.13	3.12	62	4	1.7	0.8	3.0
Humacao zona urbana (part)	293	285	17	6.0	268	3.00	3.07	8	-	1.7	-	1.8
Collores barrio	921	840	669	79.6	171	3.11	2.89	81	10	4.3	1.3	14.5
Humacao barrio-pueblo	1 921	1 707	1 103	64.6	604	2.60	2.94	214	13	5.7	3.4	9.6
Humacao zona urbana (part)	1 921	1 707	1 103	64.6	604	2.60	2.94	214	13	5.7	3.4	9.6
Mabú barrio	3 267	2 966	2 072	69.9	894	3.03	2.49	301	25	4.1	3.6	5.2
Humacao zona urbana (part)	2 371	2 142	1 423	66.4	719	2.97	2.31	229	13	4.8	4.9	4.5
La Fermina comunidad (part)	645	605	480	79.3	125	3.24	3.34	40	5	1.8	0.6	6.0
Mambiche barrio	718	662	552	83.4	110	3.13	2.95	56	19	2.6	0.7	11.3
Mariana barrio	1 093	1 003	854	85.1	149	3.26	3.02	90	10	1.7	0.6	7.5
Punta Santiago barrio	2 186	1 793	1 399	78.0	394	2.98	3.43	393	156	3.1	2.0	6.9
Punta Santiago comunidad (part)	2 186	1 793	1 399	78.0	394	2.98	3.43	393	156	3.1	2.0	6.9
Río Abajo barrio	2 560	2 310	1 846	79.9	464	3.06	3.20	250	43	2.9	1.8	6.8
Bajandas comunidad (part)	197	178	163	91.6	15	3.02	3.00	19	4	0.6	-	6.3
Humacao zona urbana (part)	1 762	1 622	1 243	76.6	379	3.12	3.22	140	11	2.5	1.3	6.4
Punta Santiago comunidad (part)	140	103	88	85.4	15	2.73	2.60	37	26	8.0	4.3	25.0
Tejas barrio	2 874	2 576	1 759	68.3	817	3.04	2.91	298	15	3.7	0.7	9.5
Humacao zona urbana (part)	1 550	1 360	933	68.6	427	3.01	2.85	190	8	4.8	0.9	12.5
Isabela Municipio	17 166	14 970	11 418	76.3	3 552	2.95	2.98	2 196	552	3.5	1.9	8.1
Arenales Altos barrio	1 292	1 190	980	82.4	210	3.09	3.08	102	12	1.7	0.9	5.0
Arenales Bajos barrio	1 189	1 072	881	82.2	191	3.09	2.91	117	20	3.6	1.2	13.2
Mora comunidad (part)	71	64	53	82.8	11	3.21	2.45	7	1	3.0	-	15.4
Bajura barrio	526	195	127	65.1	68	2.78	2.18	331	254	18.1	9.3	30.6
Isabela zona urbana (part)	1	1	-	-	1	-	3.00	-	-	-	(X)	-
Bejucos barrio	1 175	1 052	810	77.0	242	2.89	2.96	123	19	2.9	2.2	5.1
Isabela zona urbana (part)	193	172	128	74.4	44	2.95	3.18	21	1	3.4	2.3	6.4
Coto barrio	1 403	1 255	980	78.1	275	3.05	2.85	148	22	2.4	1.3	6.1
Galateo Alto barrio	446	406	339	83.5	67	3.14	3.06	40	6	2.4	2.6	1.5
Galateo Bajo barrio	682	591	465	78.7	126	3.02	2.79	91	10	5.1	2.9	12.5
Guayabos barrio	547	460	372	80.9	88	3.03	3.18	87	27	4.2	3.4	7.4
Isabela zona urbana (part)	254	207	176	85.0	31	2.95	2.77	47	22	2.8	3.3	-
Guerrero barrio	1 469	1 299	972	74.8	327	2.90	3.03	170	29	3.1	2.0	6.0
Mora comunidad (part)	612	544	401	73.7	143	2.91	3.09	68	5	3.4	2.0	7.1
Isabela barrio-pueblo	3 655	3 221	2 130	66.1	1 091	2.74	3.07	434	64	4.6	2.6	8.2
Isabela zona urbana (part)	3 631	3 199	2 117	66.2	1 082	2.74	3.08	432	63	4.6	2.6	8.2
Jobos barrio	1 385	1 208	941	77.9	267	2.92	2.85	177	30	2.3	0.8	7.0
Llanadas barrio	1 044	919	735	80.0	184	3.00	3.02	125	20	2.2	1.2	6.1
Mora barrio	1 611	1 442	1 168	81.0	274	2.94	2.88	169	25	3.9	2.3	9.9
Isabela zona urbana (part)	933	873	719	82.4	154	2.93	2.86	60	12	3.2	1.9	8.9
Planas barrio	742	660	518	78.5	142	3.05	3.18	82	14	1.5	0.6	4.7
Jayuya Municipio	5 591	5 083	3 583	70.5	1 500	3.36	3.34	508	97	1.9	1.2	3.7
Coabey barrio	651	599	278	46.4	321	3.17	3.70	52	4	2.1	2.1	2.1
Collores barrio	514	459	345	75.2	114	3.28	3.19	55	14	1.7	0.3	5.8
Jauca barrio	56	52	39	75.0	13	4.05	4.08	4	1	3.7	2.5	7.1
Jayuya barrio-pueblo	637	565	241	42.7	324	2.77	2.97	72	4	2.9	2.0	3.6
Jayuya zona urbana (part)	637	565	241	42.7	324	2.77	2.97	72	4	2.9	2.0	3.6
Jayuya Abajo barrio	1 003	904	688	76.1	216	3.39	3.41	99	15	1.6	0.7	4.4
Jayuya zona urbana (part)	371	333	211	63.4	122	3.23	3.55	38	2	1.5	0.9	2.4
Mameyes Arriba barrio	663	620	463	74.7	157	3.74	3.32	43	7	1.3	1.1	1.9
Pica barrio	58	50	38	76.0	12	3.92	3.83	8	5	2.0	2.6	-
Río Grande barrio	296	278	230	82.7	48	3.23	3.46	18	3	1.4	0.9	4.0
Saliente barrio	234	200	157	78.5	43	3.19	3.37	34	12	2.0	1.9	2.3
Veguitas barrio	1 266	1 165	942	80.9	223	3.43	3.30	101	26	1.8	0.9	5.1
Jayuya zona urbana (part)	235	225	200	88.9	25	3.04	3.00	10	2	0.9	0.5	3.8
Zamas barrio	213	191	162	84.8	29	3.14	3.41	22	6	3.0	2.4	6.5
Juana Díaz Municipio	16 490	14 954	12 015	80.3	2 939	3.33	3.35	1 536	114	2.2	1.8	4.1
Amuelas barrio	1 269	1 196	1 052	88.0	144	3.33	3.33	73	6	1.3	1.2	2.0
Juana Díaz zona urbana (part)	30	26	24	92.3	2	3.50	3.00	4	-	3.7	4.0	-
Callabo barrio	703	644	545	84.6	99	3.42	3.47	59	1	1.8	1.4	3.9
Capitanejo barrio	1 853	1 652	1 327	80.3	325	3.23	3.22	201	4	1.4	1.2	2.4
Potala Pastillo comunidad	1 370	1 206	956	79.3	250	3.15	3.23	164	2	1.2	1.2	1.2
Cintrona barrio	646	559	460	82.3	99	3.33	3.35	87	2	7.5	7.8	5.7
Collores barrio	726	627	502	80.1	125	3.43	3.52	99	23	2.2	1.2	6.0
Emajagual barrio	1	1	-	-	1	-	3.00	-	-	-	(X)	-
Guayabal barrio	1 819	1 641	1 377	83.9	264	3.50	3.58	178	6	1.4	1.3	1.9

Table 11. **Housing Occupancy and Tenure: 2000**—Con.

[For information on confidentiality protection, nonsampling error, and definitions, see text]

Puerto Rico Municipio Municipio Subdivision Place	Total housing units	Occupied housing units						Vacant housing units				
		Total	Owner occupied		Renter occupied	Average household size		Total	For seasonal, recreational, or occasional use	Vacancy rate		
			Number	Percent of occupied housing units		Owner-occupied units	Renter-occupied units			Available housing	Home-owner	Rental
Juana Díaz Municipio—Con.												
Guayabal barrio—Con.												
Guayabal comunidad	798	711	584	82.1	127	3.30	3.53	87	2	1.5	1.7	0.8
Jacaguas barrio	1 433	1 325	1 069	80.7	256	3.36	3.41	108	8	2.1	1.6	4.1
Luis Lloréns Torres comunidad	1 059	982	783	79.7	199	3.36	3.45	77	6	2.1	1.4	4.8
Juana Díaz barrio-pueblo	1 724	1 585	908	57.3	677	2.69	3.11	139	10	2.4	1.1	4.1
Juana Díaz zona urbana (part)	1 724	1 585	908	57.3	677	2.69	3.11	139	10	2.4	1.1	4.1
Lomas barrio	445	411	337	82.0	74	3.27	3.45	34	5	1.2	0.6	3.9
Juana Díaz zona urbana (part)	408	375	305	81.3	70	3.35	3.51	33	5	1.3	0.7	4.1
Río Cañas Abajo barrio	765	688	557	81.0	131	3.42	3.21	77	7	1.6	0.7	5.1
Río Cañas Abajo comunidad	379	348	296	85.1	52	3.43	3.29	31	-	0.9	0.3	3.7
Río Cañas Arriba barrio	709	637	557	87.4	80	3.68	3.50	72	6	0.6	0.2	3.6
Sabana Llana barrio	2 587	2 314	1 913	82.7	401	3.39	3.69	273	28	3.8	3.4	5.4
Aguilita comunidad	1 514	1 399	1 150	82.2	249	3.46	3.76	115	12	2.1	1.4	5.3
Capitanejo comunidad (part)	942	799	675	84.5	124	3.21	3.66	143	16	7.1	7.2	6.8
Tijeras barrio	1 810	1 674	1 411	84.3	263	3.35	3.22	136	8	1.8	1.1	5.4
Juana Díaz zona urbana (part)	1 164	1 071	873	81.5	198	3.30	3.23	93	1	2.1	1.1	6.2
Juncos Municipio	13 064	11 933	9 157	76.7	2 776	3.00	3.09	1 131	130	2.4	1.6	4.9
Caimito barrio	863	777	658	84.7	119	3.00	3.18	86	8	2.5	1.6	7.0
El Mangó comunidad (part)	611	551	460	83.5	91	2.98	3.07	60	5	2.5	1.5	7.1
Ceiba Norte barrio	2 719	2 535	2 199	86.7	336	3.16	3.03	184	31	1.6	1.1	4.8
Juncos zona urbana (part)	1 218	1 147	1 012	88.2	135	3.09	3.10	71	9	1.7	1.2	5.6
Ceiba Sur barrio	1 676	1 534	1 125	73.3	409	2.95	3.14	142	15	2.0	0.8	5.1
Juncos zona urbana (part)	110	100	69	69.0	31	2.43	3.03	10	-	2.0	1.4	3.1
Gurabo Abajo barrio	1 220	1 129	980	86.8	149	3.32	3.15	91	8	1.4	0.9	4.5
Gurabo Arriba barrio	216	190	167	87.9	23	3.10	3.09	26	1	8.2	8.7	4.2
El Mangó comunidad (part)	6	6	6	100.0	-	3.83	-	-	-	-	-	(X)
Juncos barrio-pueblo	1 284	1 098	599	54.6	499	2.15	2.71	186	18	6.9	4.0	10.1
Juncos zona urbana (part)	1 284	1 098	599	54.6	499	2.15	2.71	186	18	6.9	4.0	10.1
Lirios barrio	1 951	1 805	1 134	62.8	671	2.93	3.25	146	10	2.1	2.0	2.2
Juncos zona urbana (part)	508	492	203	41.3	289	3.18	2.98	16	2	1.4	1.9	1.0
Mamey barrio	1 343	1 216	923	75.9	293	2.97	3.28	127	13	2.3	2.5	1.7
Juncos zona urbana (part)	355	339	136	40.1	203	2.43	3.43	16	3	1.2	2.2	0.5
Valenciano Abajo barrio	1 341	1 235	1 034	83.7	201	3.05	3.12	106	17	1.4	0.6	5.6
Valenciano Arriba barrio	451	414	338	81.6	76	2.98	3.21	37	9	0.2	0.3	-
Lajas Municipio	10 947	9 007	7 092	78.7	1 915	2.88	3.04	1 940	778	3.9	2.5	8.9
Candelaria barrio	1 360	1 240	838	67.6	402	2.83	3.26	120	23	2.8	1.3	5.9
Lajas zona urbana (part)	365	347	146	42.1	201	3.08	3.41	18	5	1.1	1.4	1.0
Palmarejo comunidad (part)	100	90	70	77.8	20	2.64	3.40	10	1	2.2	2.8	-
Costa barrio	684	563	467	82.9	96	3.03	3.28	121	39	1.6	1.3	3.0
Lajas barrio	1 071	850	631	74.2	219	2.72	2.81	221	31	9.0	10.1	5.6
Lajas zona urbana (part)	417	353	261	73.9	92	2.46	2.40	64	7	2.2	0.8	6.1
Lajas barrio-pueblo	344	295	120	40.7	175	2.23	2.87	49	2	6.1	3.2	7.9
Lajas zona urbana (part)	344	295	120	40.7	175	2.23	2.87	49	2	6.1	3.2	7.9
Lajas Arriba barrio	1 011	894	769	86.0	125	3.01	3.31	117	33	1.3	0.6	5.3
Llanos barrio	282	227	201	88.5	26	2.82	3.85	55	12	3.0	1.5	13.3
Palmarejo barrio	1 729	1 426	1 210	84.9	216	2.84	3.13	303	144	3.3	2.4	7.7
Palmarejo comunidad (part)	369	329	267	81.2	62	2.76	2.89	40	3	2.1	1.8	3.1
Parguera barrio	1 326	762	623	81.8	139	2.77	2.47	564	420	8.6	2.5	28.7
La Parguera comunidad	597	424	347	81.8	77	2.73	2.49	173	116	6.2	2.5	19.8
París barrio	350	317	255	80.4	62	2.74	2.90	33	10	0.3	0.4	-
Plata barrio	976	822	649	79.0	173	3.23	3.21	154	33	3.2	2.3	6.5
Sabana Yeguas barrio	1 247	1 111	923	83.1	188	2.84	2.89	136	19	3.7	1.3	14.2
Lajas zona urbana (part)	872	787	659	83.7	128	2.90	2.74	85	9	3.9	0.9	16.9
Santa Rosa barrio	567	500	406	81.2	94	2.95	2.73	67	12	1.8	1.2	4.1
Lares Municipio	12 060	10 974	8 047	73.3	2 927	3.08	3.22	1 086	174	2.9	1.5	6.5
Bartolo barrio	722	666	413	62.0	253	3.07	3.02	56	11	2.6	2.1	3.4
Buenos Aires barrio	1 052	943	678	71.9	265	3.14	3.52	109	15	4.1	1.7	9.6
Lares zona urbana (part)	43	38	25	65.8	13	2.92	3.85	5	-	5.0	-	13.3
Callejones barrio	1 543	1 413	1 137	80.5	276	3.09	3.09	130	32	1.8	0.3	7.7
Espino barrio	659	596	429	72.0	167	3.17	3.35	63	10	2.9	0.7	8.2
Lares barrio	1 382	1 254	895	71.4	359	2.90	3.30	128	12	3.2	2.1	6.0
Lares zona urbana (part)	151	148	119	80.4	29	2.87	3.45	3	-	1.3	0.8	3.3
Lares barrio-pueblo	1 423	1 290	745	57.8	545	2.69	2.92	133	18	3.7	2.2	5.7
Lares zona urbana (part)	1 423	1 290	745	57.8	545	2.69	2.92	133	18	3.7	2.2	5.7
La Torre barrio	596	540	388	71.9	152	3.20	3.17	56	6	4.8	2.0	11.1
Lares zona urbana (part)	25	23	18	78.3	5	2.67	3.80	2	-	4.2	-	16.7
Mirasol barrio	472	433	342	79.0	91	3.36	3.69	39	6	0.9	0.3	3.2
Pezuela barrio	82	77	66	85.7	11	3.44	3.45	5	1	3.8	1.5	15.4
Piletas barrio	1 850	1 690	1 349	79.8	341	3.33	3.31	160	27	1.8	1.0	5.0
Pueblo barrio	2 100	1 896	1 508	79.5	388	3.01	3.30	204	36	3.3	2.1	7.4
Lares zona urbana (part)	968	903	761	84.3	142	2.97	3.32	65	7	1.5	0.9	4.7
Río Prieto barrio	179	176	97	55.1	79	2.95	3.46	3	-	-	-	-
Las Marías Municipio	4 124	3 564	2 537	71.2	1 027	3.06	3.17	560	144	4.5	2.9	8.1
Alto Sano barrio	63	52	40	76.9	12	2.83	2.67	11	10	-	-	-
Anones barrio	519	470	303	64.5	167	2.91	3.20	49	10	4.5	1.6	9.2
Bucarabones barrio	197	176	140	79.5	36	3.28	3.86	21	3	1.7	0.7	5.3
Buena Vista barrio	283	239	176	73.6	63	2.92	3.08	44	14	3.6	1.7	8.7
Cerrote barrio	224	189	142	75.1	47	3.15	3.49	35	7	4.5	2.7	9.6
Chamorro barrio	103	74	55	74.3	19	3.02	2.84	29	11	9.8	5.2	20.8
Espino barrio	69	56	33	58.9	23	2.97	3.70	13	2	11.1	-	23.3
Furnias barrio	527	472	348	73.7	124	3.22	3.13	55	16	2.9	1.4	6.8
Las Marías barrio-pueblo	187	155	92	59.4	63	2.40	2.79	32	6	6.6	-	14.9
Las Marías zona urbana (part)	159	133	81	60.9	52	2.30	2.81	26	6	7.0	-	16.1
Maravilla Este barrio	370	320	215	67.2	105	2.74	3.37	50	11	3.3	1.4	7.1
Las Marías zona urbana (part)	143	125	78	62.4	47	2.47	3.62	18	1	3.8	-	9.6
Maravilla Norte barrio	236	202	161	79.7	41	3.16	3.54	34	11	3.3	0.6	12.8
Maravilla Sur barrio	690	591	387	65.5	204	3.21	3.17	99	7	8.5	10.8	3.8
Las Marías zona urbana (part)	98	96	82	85.4	14	3.13	2.57	2	1	1.0	-	6.7
Naranjales barrio	180	154	116	75.3	38	3.16	3.13	26	6	4.3	1.7	11.6

Table 11. **Housing Occupancy and Tenure: 2000**—Con.

[For information on confidentiality protection, nonsampling error, and definitions, see text]

Puerto Rico Municipio Municipio Subdivision Place	Total housing units	Occupied housing units						Vacant housing units				
		Total	Owner occupied		Renter occupied	Average household size		Total	For seasonal, recreational, or occasional use	Vacancy rate		
			Number	Percent of occupied housing units		Owner-occupied units	Renter-occupied units			Available housing	Home-owner	Rental
Las Marías Municipio—Con.												
Palma Escrita barrio	252	227	181	79.7	46	3.14	2.72	25	4	0.9	0.5	2.1
Purísima Concepción barrio	61	49	40	81.6	9	2.88	3.22	12	5	3.9	4.8	-
Río Cañas barrio	163	138	108	78.3	30	3.18	2.30	25	21	-	-	-
Las Piedras Municipio	12 421	11 145	8 713	78.2	2 432	3.10	3.04	1 276	129	4.3	2.8	9.2
Boquerón barrio	783	626	552	88.2	74	3.01	3.24	157	16	14.4	15.2	7.5
Boquerón comunidad	426	394	344	87.3	50	3.03	3.48	32	12	1.3	0.3	7.4
Ceiba barrio	560	520	412	79.2	108	3.03	2.85	40	2	2.6	0.2	10.7
Collores barrio	1 703	1 544	1 243	80.5	301	3.01	2.97	159	7	3.0	1.3	9.3
La Fermina comunidad (part)	445	409	314	76.8	95	2.89	3.15	36	3	4.2	1.6	12.0
Las Piedras zona urbana (part)	5	4	3	75.0	1	2.67	5.00	1	-	20.0	-	50.0
El Río barrio	1 745	1 493	1 242	83.2	251	3.31	3.05	252	25	2.7	1.3	9.1
Pueblito del Río comunidad	523	459	400	87.1	59	3.24	3.12	64	7	2.5	2.0	6.3
Las Piedras barrio-pueblo	856	712	372	52.2	340	2.45	2.93	144	9	7.3	4.4	10.3
Las Piedras zona urbana (part)	856	712	372	52.2	340	2.45	2.93	144	9	7.3	4.4	10.3
Montones barrio	2 188	2 010	1 515	75.4	495	3.07	2.91	178	23	3.6	1.6	9.2
Quebrada Arenas barrio	1 505	1 376	1 161	84.4	215	3.17	3.26	129	13	4.2	3.0	10.4
Las Piedras zona urbana (part)	413	389	307	78.9	82	3.17	3.35	24	4	2.5	1.6	5.7
Tejas barrio	3 081	2 864	2 216	77.4	648	3.13	3.16	217	34	3.4	1.9	8.1
Las Piedras zona urbana (part)	1 062	1 014	700	69.0	314	3.05	3.33	48	2	3.1	2.8	3.7
Loíza Municipio	10 927	9 597	8 086	84.3	1 511	3.38	3.38	1 330	310	2.6	2.1	5.0
Canóvanas barrio	2 412	2 286	2 032	88.9	254	3.36	3.28	126	25	1.6	0.9	7.0
Loíza barrio-pueblo	1 456	1 219	759	62.3	460	3.35	3.43	237	90	1.9	0.4	4.2
Loíza zona urbana	1 456	1 219	759	62.3	460	3.35	3.43	237	90	1.9	0.4	4.2
Medianía Alta barrio	3 265	2 763	2 450	88.7	313	3.43	3.47	502	65	4.8	4.9	3.7
Vieques comunidad	1 403	1 235	1 080	87.4	155	3.51	3.41	168	36	1.3	1.1	2.5
Medianía Baja barrio	3 030	2 644	2 194	83.0	450	3.36	3.33	386	111	1.7	1.0	4.7
Suárez comunidad	728	656	575	87.7	81	3.45	3.04	72	15	1.4	0.5	6.9
Torrecilla Alta barrio	-	-	-	(X)	-	-	-	-	-	(X)	(X)	(X)
Torrecilla Baja barrio	764	685	651	95.0	34	3.40	3.15	79	19	1.3	0.3	17.1
Luquillo Municipio	9 327	6 573	5 134	78.1	1 439	2.98	3.06	2 754	1 699	4.9	1.9	14.2
Juan Martín barrio	381	330	283	85.8	47	2.94	2.87	51	5	2.7	1.0	11.3
Luquillo barrio-pueblo	901	535	321	60.0	214	2.17	3.04	366	251	7.6	1.8	15.1
Luquillo zona urbana (part)	901	535	321	60.0	214	2.17	3.04	366	251	7.6	1.8	15.1
Mameyes I barrio	973	780	607	77.8	173	3.07	2.91	193	66	3.0	1.0	9.4
Playa Fortuna comunidad (part)	671	546	400	73.3	146	3.03	2.75	125	38	2.8	1.2	7.0
Mata de Plátano barrio	4 508	2 760	2 278	82.5	482	3.02	2.84	1 748	1 305	6.4	2.0	22.9
Luquillo zona urbana (part)	1 814	1 635	1 368	83.7	267	3.04	2.95	179	28	3.0	0.9	12.2
Playa Fortuna comunidad (part)	164	139	104	74.8	35	2.80	2.91	25	6	2.8	1.0	7.9
Pitahaya barrio	1 717	1 421	1 018	71.6	403	3.08	3.38	296	52	3.9	2.8	6.5
Luquillo zona urbana (part)	175	173	2	1.2	171	2.00	3.80	2	-	0.6	-	0.6
Ramos comunidad	790	665	543	81.7	122	3.05	2.85	125	7	3.8	2.9	7.6
Sabana barrio	847	747	627	83.9	120	3.02	3.23	100	20	2.0	1.6	4.0
Luquillo zona urbana (part)	328	304	263	86.5	41	3.22	3.51	24	4	1.6	1.1	4.7
Manatí Municipio	17 113	15 266	11 241	73.6	4 025	2.94	3.03	1 847	233	4.3	2.4	9.2
Bajura Adentro barrio	858	760	618	81.3	142	3.07	3.41	98	4	1.9	0.8	6.6
Bajura Afuera barrio	274	252	208	82.5	44	2.82	3.43	22	-	4.5	1.0	18.5
Manatí zona urbana (part)	130	122	100	82.0	22	2.83	3.59	8	-	0.8	1.0	-
Coto Norte barrio	4 026	3 741	2 682	71.7	1 059	2.95	3.17	285	36	2.7	1.1	6.6
Coto Norte comunidad (part)	357	323	241	74.6	82	2.79	3.17	34	3	4.2	1.2	11.8
Manatí zona urbana (part)	1 526	1 426	960	67.3	466	2.95	3.14	100	13	3.1	2.0	5.3
Coto Sur barrio	3 229	2 959	2 272	76.8	687	3.03	3.15	270	16	3.8	1.6	10.2
Manatí zona urbana (part)	1 603	1 451	995	68.6	456	2.90	3.20	152	8	4.5	1.7	10.2
Manatí barrio-pueblo	3 152	2 703	1 519	56.2	1 184	2.50	2.83	449	39	7.2	4.5	10.4
Manatí zona urbana (part)	3 152	2 703	1 519	56.2	1 184	2.50	2.83	449	39	7.2	4.5	10.4
Río Arriba Poniente barrio	643	581	465	80.0	116	2.97	3.33	62	4	2.2	0.6	7.9
Río Arriba Saliente barrio	1 120	1 018	790	77.6	228	3.11	2.86	102	13	2.6	1.9	5.0
Tierras Nuevas Poniente barrio	1 447	1 291	1 039	80.5	252	3.17	3.04	156	16	3.4	1.0	11.9
La Luisa comunidad	989	902	720	79.8	182	3.18	3.06	87	4	1.8	0.8	5.7
Tierras Nuevas Saliente barrio	2 364	1 961	1 648	84.0	313	2.97	2.85	403	105	7.0	6.0	11.6
Manatí zona urbana (part)	-	-	-	(X)	-	-	-	-	-	(X)	(X)	(X)
Tierras Nuevas Poniente comunidad	892	783	627	80.1	156	3.04	2.96	109	40	1.5	0.6	4.9
Maricao Municipio	2 272	2 013	1 465	72.8	548	3.18	3.25	259	43	2.0	0.5	5.7
Bucarabones barrio	28	22	14	63.6	8	2.79	1.38	6	2	-	-	-
Indiera Alta barrio	431	391	297	76.0	94	3.50	3.56	40	3	0.5	-	2.1
Indiera Baja barrio	250	225	142	63.1	83	3.48	3.48	25	1	-	-	-
Indiera Fría barrio	160	137	106	77.4	31	3.26	3.35	23	10	1.4	-	6.1
Maricao barrio-pueblo	382	329	202	61.4	127	2.51	2.96	53	6	1.8	1.5	2.3
Maricao zona urbana (part)	382	329	202	61.4	127	2.51	2.96	53	6	1.8	1.5	2.3
Maricao Afuera barrio	638	559	412	73.7	147	3.09	3.16	79	18	3.5	1.0	9.8
Maricao zona urbana (part)	90	87	66	75.9	21	2.61	2.86	3	-	-	-	-
Montoso barrio	383	350	292	83.4	58	3.27	3.48	33	3	3.0	0.3	14.7
Maunabo Municipio	4 482	3 994	3 109	77.8	885	3.15	3.33	488	96	1.6	1.1	3.1
Calzada barrio	436	378	310	82.0	68	3.36	3.25	58	10	2.6	1.6	6.8
Emajagua barrio	1 564	1 409	1 145	81.3	264	3.21	3.18	155	39	1.5	1.0	3.3
Emajagua comunidad	1 059	949	765	80.6	184	3.30	3.10	110	23	1.1	0.6	3.2
Maunabo zona urbana (part)	146	142	117	82.4	25	2.62	3.44	4	-	1.4	1.7	-
Lizas barrio	313	267	224	83.9	43	3.11	3.19	46	8	1.5	0.9	4.4
Matuyas Alto barrio	139	123	111	90.2	12	3.31	2.75	16	8	2.4	0.9	14.3
Matuyas Bajo barrio	108	86	63	73.3	23	3.10	3.43	22	14	3.4	3.1	4.2
Maunabo barrio-pueblo	190	164	103	62.8	61	2.20	2.75	26	2	1.8	1.9	1.6
Maunabo zona urbana (part)	190	164	103	62.8	61	2.20	2.75	26	2	1.8	1.9	1.6
Palo Seco barrio	642	561	466	83.1	95	3.21	3.74	81	-	0.9	0.9	1.0
Palo Seco comunidad	409	357	293	82.1	64	3.13	3.67	52	-	0.8	0.7	1.5
Quebrada Arenas barrio	712	663	431	65.0	232	2.96	3.38	49	6	1.6	1.6	1.7
Maunabo zona urbana (part)	415	396	211	53.3	185	2.99	3.55	19	3	1.5	1.4	1.6
Talante barrio	378	343	256	74.6	87	3.17	3.77	35	9	1.2	0.4	3.3
Maunabo zona urbana (part)	-	-	-	(X)	-	-	-	-	-	(X)	(X)	(X)

Table 11. **Housing Occupancy and Tenure: 2000**—Con.

[For information on confidentiality protection, nonsampling error, and definitions, see text]

Puerto Rico Municipio Municipio Subdivision Place	Total housing units	Occupied housing units						Vacant housing units				
		Total	Owner occupied		Renter occupied	Average household size		Total	For seasonal, recreational, or occasional use	Vacancy rate		
			Number	Percent of occupied housing units		Owner-occupied units	Renter-occupied units			Available housing	Home-owner	Rental
Mayagüez Municipio	39 364	34 742	20 907	60.2	13 835	2.78	2.81	4 622	457	5.0	2.3	8.8
Algarrobos barrio	1 888	1 626	1 401	86.2	225	2.90	2.96	262	17	6.7	6.4	8.2
Mayagüez zona urbana (part)	1 888	1 626	1 401	86.2	225	2.90	2.96	262	17	6.7	6.4	8.2
Bateyes barrio	497	436	333	76.4	103	2.67	3.06	61	10	4.8	2.1	12.7
Guanajibo barrio	2 754	2 531	1 835	72.5	696	2.81	2.86	223	25	3.9	2.0	8.7
Mayagüez zona urbana (part)	2 754	2 531	1 835	72.5	696	2.81	2.86	223	25	3.9	2.0	8.7
Isla de Mona e Islote Monito barrio	6	-	-	(X)	-	-	-	6	6	(X)	(X)	(X)
Juan Alonso barrio	528	481	386	80.2	95	2.81	2.84	47	12	4.0	1.3	13.6
Mayagüez zona urbana (part)	317	286	225	78.7	61	2.78	2.74	31	7	5.0	0.9	17.6
Leguísamo barrio	762	688	509	74.0	179	3.03	3.01	74	2	2.7	0.6	8.2
Limón barrio	606	513	414	80.7	99	3.12	3.33	93	27	2.3	1.0	7.5
Malezas barrio	431	374	296	79.1	78	3.06	3.03	57	3	3.1	-	13.3
Mayagüez barrio-pueblo	14 392	12 365	4 653	37.6	7 712	2.36	2.70	2 027	171	6.9	3.0	9.1
Mayagüez zona urbana (part)	14 392	12 365	4 653	37.6	7 712	2.36	2.70	2 027	171	6.9	3.0	9.1
Mayagüez Arriba barrio	2 179	1 895	1 254	66.2	641	2.72	2.74	284	8	3.4	1.6	6.8
Mayagüez zona urbana (part)	1 914	1 641	1 106	67.4	535	2.65	2.79	273	8	3.5	1.3	7.8
Miradero barrio	2 155	1 964	1 405	71.5	559	2.92	2.51	191	26	5.2	2.4	11.6
Mayagüez zona urbana (part)	2 155	1 964	1 405	71.5	559	2.92	2.51	191	26	5.2	2.4	11.6
Montoso barrio	410	347	296	85.3	51	3.21	3.27	63	12	0.9	0.3	3.8
Naranjales barrio	426	378	330	87.3	48	3.13	3.44	48	8	2.8	1.5	11.1
Quebrada Grande barrio	2 400	2 157	1 563	72.5	594	2.85	3.03	243	19	4.9	1.7	12.4
Mayagüez zona urbana (part)	2 131	1 911	1 365	71.4	546	2.82	3.01	220	14	5.0	1.9	12.1
Quemado barrio	1 179	1 020	745	73.0	275	2.97	2.92	159	30	3.3	1.1	8.9
Río Cañas Abajo barrio	824	727	628	86.4	99	3.17	2.86	97	10	3.8	1.4	16.8
Mayagüez zona urbana (part)	533	474	418	88.2	56	3.27	2.89	59	3	3.3	1.6	13.8
Río Cañas Arriba barrio	527	461	388	84.2	73	3.13	3.19	66	15	3.2	1.8	9.9
Río Hondo barrio	1 384	1 274	936	73.5	338	2.99	3.13	110	11	2.5	0.5	7.4
Mayagüez zona urbana (part)	1 065	974	710	72.9	264	3.00	3.16	91	7	2.7	0.6	8.0
Rosario barrio	612	552	440	79.7	112	2.94	2.79	60	5	5.0	0.2	20.0
Sábalos barrio	3 773	3 513	1 917	54.6	1 596	2.77	3.07	260	20	3.6	2.6	4.7
Mayagüez zona urbana (part)	3 773	3 513	1 917	54.6	1 596	2.77	3.07	260	20	3.6	2.6	4.7
Sabanetas barrio	1 631	1 440	1 178	81.8	262	2.88	2.91	191	20	2.2	1.4	5.8
Mayagüez zona urbana (part)	985	897	748	83.4	149	2.97	2.86	88	5	1.8	0.9	5.7
Moca Municipio	14 253	12 712	9 919	78.0	2 793	3.14	2.98	1 541	243	3.0	1.5	8.0
Aceitunas barrio	1 121	982	786	80.0	196	3.29	3.05	139	30	2.9	1.6	7.5
Aceitunas comunidad	570	502	391	77.9	111	3.39	3.15	68	13	3.1	2.3	5.9
Capá barrio	1 174	1 052	844	80.2	208	3.30	2.73	122	24	2.7	1.6	6.7
Centro barrio	378	351	278	79.2	73	3.21	3.04	27	5	1.7	-	7.6
Cerro Gordo barrio	1 262	1 160	983	84.7	177	3.30	3.24	102	25	1.3	0.8	3.8
Cruz barrio	415	354	287	81.1	67	3.12	3.03	61	11	3.5	1.0	13.0
Cuchillas barrio	1 660	1 475	1 168	79.2	307	3.06	3.05	185	16	2.9	1.2	8.9
Marías barrio	669	605	499	82.5	106	3.28	2.79	64	8	1.1	0.8	2.8
Moca barrio-pueblo	830	724	424	58.6	300	2.72	2.76	106	12	5.9	2.8	9.9
Moca zona urbana (part)	827	721	422	58.5	299	2.71	2.77	106	12	5.9	2.8	9.9
Naranjo barrio	945	839	683	81.4	156	3.23	3.08	106	20	2.3	0.9	8.2
Plata barrio	328	305	240	78.7	65	3.30	3.12	23	6	1.6	1.2	3.0
Pueblo barrio	2 392	2 138	1 580	73.9	558	3.11	3.03	254	36	3.2	1.3	8.2
Moca zona urbana (part)	959	899	634	70.5	265	3.01	3.31	60	8	2.0	0.8	4.7
Rocha barrio	1 417	1 253	1 004	80.1	249	2.93	2.89	164	25	3.0	2.1	6.4
Voladoras barrio	1 662	1 474	1 143	77.5	331	3.11	3.06	188	25	4.3	2.3	10.5
Morovis Municipio	9 462	8 801	6 968	79.2	1 833	3.41	3.38	661	128	2.1	1.2	5.3
Barahona barrio	1 430	1 311	1 031	78.6	280	3.33	3.48	119	13	2.7	1.5	6.7
Barahona comunidad	832	766	601	78.5	165	3.43	3.45	66	5	2.4	1.6	5.2
Cuchillas barrio	649	610	507	83.1	103	3.73	3.09	39	7	2.1	1.7	3.7
Fránquez barrio	1 286	1 203	996	82.8	207	3.53	3.35	83	10	1.7	1.3	3.7
Fránquez comunidad	636	595	486	81.7	109	3.39	3.41	41	1	2.3	1.8	4.4
Monte Llano barrio	898	847	590	69.7	257	3.24	3.30	51	18	1.9	1.7	2.3
Morovis zona urbana (part)	346	330	205	62.1	125	3.17	3.53	16	4	2.4	1.4	3.8
Morovis barrio-pueblo	418	355	209	58.9	146	2.58	3.16	63	6	8.3	5.4	12.0
Morovis zona urbana (part)	418	355	209	58.9	146	2.58	3.16	63	6	8.3	5.4	12.0
Morovis Norte barrio	999	954	752	78.8	202	3.38	3.55	45	10	1.5	0.7	4.7
Morovis zona urbana (part)	64	59	50	84.7	9	2.82	3.22	5	-	3.3	-	18.2
Morovis Sud barrio	1 119	1 049	886	84.5	163	3.41	3.50	70	13	1.5	0.7	5.8
Pasto barrio	241	214	179	83.6	35	3.67	3.43	27	7	1.4	0.6	5.4
Perchas barrio	448	391	336	85.9	55	3.48	3.38	57	19	3.7	0.9	17.9
Río Grande barrio	197	180	149	82.8	31	3.68	3.10	17	4	1.6	0.7	6.1
San Lorenzo barrio	257	249	224	90.0	25	3.38	3.48	8	3	0.8	0.9	-
Torrecillas barrio	253	239	187	78.2	52	3.14	2.90	14	4	0.8	0.5	1.9
Unibón barrio	1 083	1 022	763	74.7	259	3.39	3.49	61	13	1.4	1.0	2.6
Vaga barrio	184	177	159	89.8	18	3.60	4.17	7	1	-	-	-
Naguabo Municipio	8 875	7 872	5 956	75.7	1 916	2.95	3.03	1 003	123	3.3	2.4	6.0
Daguao barrio	912	759	629	82.9	130	2.84	3.08	153	12	3.6	2.3	9.1
Daguao comunidad	619	512	417	81.4	95	2.84	3.19	107	12	3.4	2.3	7.8
Roosevelt Roads comunidad (part)	-	-	-	(X)	-	-	-	-	-	(X)	(X)	(X)
Duque barrio	1 031	934	740	79.2	194	2.91	2.86	97	16	2.1	0.4	8.1
Duque comunidad	570	521	406	77.9	115	2.96	2.83	49	3	1.9	0.2	7.3
Naguabo zona urbana (part)	235	217	175	80.6	42	2.75	2.95	18	1	2.7	0.6	10.6
Húcares barrio	802	668	401	60.0	267	2.79	3.28	134	12	7.5	3.1	13.3
Maizales barrio	739	688	534	77.6	154	3.04	3.22	51	15	0.7	0.6	1.3
Naguabo zona urbana (part)	44	42	4	9.5	38	3.00	3.29	2	-	2.3	20.0	-
Mariana barrio	707	622	515	82.8	107	2.80	2.64	85	12	1.6	0.8	5.3
Naguabo barrio-pueblo	792	688	282	41.0	406	2.26	2.99	104	3	3.9	5.1	3.1
Naguabo zona urbana (part)	792	688	282	41.0	406	2.26	2.99	104	3	3.9	5.1	3.1
Peña Pobre barrio	1 237	1 152	963	83.6	189	3.43	3.02	85	24	1.3	0.8	3.6
Peña Pobre comunidad	349	331	249	75.2	82	3.16	2.90	18	4	0.6	0.4	1.2
Río barrio	1 166	1 038	808	77.8	230	2.87	3.00	128	14	7.2	8.1	4.2
Naguabo zona urbana (part)	736	642	464	72.3	178	2.78	3.07	94	6	9.7	12.1	2.7
Río Blanco barrio	1 202	1 078	888	82.4	190	2.93	3.05	124	11	1.7	0.9	5.5
Río Blanco comunidad	535	479	400	83.5	79	2.93	2.96	56	3	1.8	1.2	4.8
Santiago y Lima barrio	287	245	196	80.0	49	2.84	3.04	42	4	3.2	2.5	5.8

Table 11. **Housing Occupancy and Tenure: 2000**—Con.

[For information on confidentiality protection, nonsampling error, and definitions, see text]

Puerto Rico Municipio Municipio Subdivision Place	Total housing units	Occupied housing units						Vacant housing units				
		Total	Owner occupied		Renter occupied	Average household size		Total	For seasonal, recreational, or occasional use	Vacancy rate		
			Number	Percent of occupied housing units		Owner-occupied units	Renter-occupied units			Available housing	Home-owner	Rental
Naranjito Municipio	9 758	8 932	7 197	80.6	1 735	3.32	3.29	826	138	2.3	0.9	7.6
Achiote barrio	1 408	1 299	943	72.6	356	3.27	3.44	109	13	2.3	1.0	5.6
Naranjito zona urbana (part)	236	220	104	47.3	116	2.69	3.53	16	3	1.8	1.9	1.7
Anones barrio	1 398	1 286	1 034	80.4	252	3.50	3.48	112	31	2.1	0.8	7.0
Cedro Abajo barrio	1 376	1 288	1 065	82.7	223	3.34	3.24	88	19	1.4	0.7	4.7
Cedro Arriba barrio	1 138	1 060	882	83.2	178	3.37	3.19	78	17	1.8	0.3	8.2
Guadiana barrio	1 312	1 203	1 008	83.8	195	3.29	3.15	109	12	2.4	0.7	10.6
Naranjito zona urbana (part)	34	33	28	84.8	5	2.61	3.20	1	-	2.9	3.4	-
Lomas barrio	1 403	1 242	1 015	81.7	227	3.33	3.28	161	16	3.4	1.7	10.3
Naranjito barrio-pueblo	467	407	264	64.9	143	2.60	3.21	60	12	3.6	2.2	5.9
Naranjito zona urbana (part)	467	407	264	64.9	143	2.60	3.21	60	12	3.6	2.2	5.9
Nuevo barrio	1 256	1 147	986	86.0	161	3.35	3.06	109	18	2.0	0.5	10.1
Orocovis Municipio	7 946	7 083	5 526	78.0	1 557	3.35	3.35	863	142	1.1	0.3	3.8
Ala de la Piedra barrio	166	113	95	84.1	18	3.68	3.78	53	28	-	-	-
Barros barrio	610	553	444	80.3	109	3.39	3.29	57	7	0.7	0.2	2.7
Bauta Abajo barrio	570	479	425	88.7	54	3.47	3.24	91	20	1.2	0.9	3.6
Bauta Arriba barrio	283	255	210	82.4	45	3.40	3.84	28	6	0.8	-	4.3
Bermejales barrio	178	153	137	89.5	16	3.50	2.94	25	5	2.5	1.4	11.1
Botijas barrio	1 259	1 141	885	77.6	256	3.26	3.48	118	13	1.3	0.3	4.5
Cacaos barrio	321	284	228	80.3	56	3.10	3.50	37	6	0.4	0.4	-
Collores barrio	46	39	31	79.5	8	3.81	2.38	7	4	-	-	-
Damián Abajo barrio	227	208	184	88.5	24	3.65	3.08	19	5	-	-	-
Damián Arriba barrio	313	289	254	87.9	35	3.09	3.06	24	6	2.0	0.8	10.3
Gato barrio	695	632	505	79.9	127	3.34	3.06	63	5	1.4	0.2	5.9
Mata de Cañas barrio	160	141	115	81.6	26	3.44	3.50	19	-	1.4	0.9	3.7
Orocovis barrio	1 145	1 043	778	74.6	265	3.14	3.48	102	14	1.1	0.1	4.0
Orocovis zona urbana (part)	24	23	17	73.9	6	2.47	2.67	1	-	4.2	-	14.3
Orocovis barrio-pueblo	337	293	132	45.1	161	2.62	3.11	44	4	2.0	-	3.6
Orocovis zona urbana (part)	337	293	132	45.1	161	2.62	3.11	44	4	2.0	-	3.6
Pellejas barrio	150	133	115	86.5	18	3.30	3.17	17	2	-	-	-
Sabana barrio	482	429	224	52.2	205	3.39	3.36	53	4	1.4	1.3	1.4
Saltos barrio	1 004	898	764	85.1	134	3.70	3.49	106	13	0.9	-	5.6
Patillas Municipio	7 677	6 576	5 155	78.4	1 421	3.05	3.10	1 101	189	3.2	1.2	9.8
Apeadero barrio	223	203	171	84.2	32	3.09	3.25	20	4	0.5	0.6	-
Bajo barrio	698	563	453	80.5	110	3.06	3.05	135	54	3.1	1.5	9.1
Lamboglia comunidad	418	356	283	79.5	73	3.13	3.23	62	16	3.3	1.4	9.9
Cacao Alto barrio	504	465	236	50.8	229	3.17	3.57	39	5	0.9	0.8	0.9
Patillas zona urbana (part)	219	212	30	14.2	182	3.57	3.73	7	1	-	-	-
Cacao Bajo barrio	551	473	374	79.1	99	2.96	3.20	78	14	1.5	0.5	4.8
Palmas comunidad (part)	78	68	52	76.5	16	3.31	3.81	10	5	2.9	-	11.1
Patillas zona urbana (part)	1	-	-	(X)	-	-	-	1	-	100.0	100.0	(X)
Egozcue barrio	23	18	18	100.0	-	2.89	-	5	-	-	-	(X)
Guardarraya barrio	850	679	568	83.7	111	2.90	3.21	171	23	10.8	3.4	35.8
Jacaboa barrio	402	353	285	80.7	68	3.34	2.81	49	3	1.1	0.3	4.2
Jagual barrio	178	160	131	81.9	29	3.14	3.00	18	5	1.2	0.8	3.3
Mamey barrio	920	861	699	81.2	162	2.95	2.77	59	15	1.9	0.7	6.9
Patillas zona urbana (part)	667	627	512	81.7	115	3.00	2.67	40	12	1.9	0.6	7.3
Marín barrio	727	619	520	84.0	99	3.03	3.12	108	17	1.9	0.6	8.3
Patillas zona urbana (part)	251	230	195	84.8	35	3.18	3.31	21	-	0.9	1.0	-
Mulas barrio	179	162	135	83.3	27	3.14	2.89	17	4	0.6	0.7	-
Muñoz Rivera barrio	287	231	175	75.8	56	3.19	3.29	56	20	5.3	1.7	15.2
Patillas barrio-pueblo	362	294	156	53.1	138	2.40	2.36	68	5	7.8	3.1	12.7
Patillas zona urbana (part)	362	294	156	53.1	138	2.40	2.36	68	5	7.8	3.1	12.7
Pollos barrio	1 285	1 060	891	84.1	169	3.21	3.22	225	15	2.2	1.2	7.1
Quebrada Arriba barrio	292	267	205	76.8	62	3.11	3.32	25	2	0.7	-	3.1
Ríos barrio	196	168	138	82.1	30	2.81	3.33	28	3	3.4	0.7	14.3
Peñuelas Municipio	8 735	7 698	6 250	81.2	1 448	3.48	3.45	1 037	195	2.0	1.1	5.9
Barreal barrio	100	77	64	83.1	13	3.41	3.77	23	6	-	-	-
Coto barrio	423	395	358	90.6	37	3.12	3.43	28	4	1.5	0.8	7.5
Peñuelas zona urbana (part)	317	297	271	91.2	26	3.03	3.15	20	3	0.3	-	3.7
Cuebas barrio	148	135	111	82.2	24	3.27	2.79	13	1	-	-	-
Encarnación barrio	517	421	362	86.0	59	3.20	3.12	96	22	5.4	1.9	22.4
Tallaboa comunidad	401	352	306	86.9	46	3.26	3.28	49	8	1.7	1.6	2.1
Jaguas barrio	860	761	655	86.1	106	3.52	3.38	99	19	3.4	3.2	4.5
Peñuelas zona urbana (part)	464	430	393	91.4	37	3.53	3.49	34	7	3.8	3.7	5.1
Macaná barrio	310	265	214	80.8	51	3.10	3.18	45	10	0.7	-	3.8
Peñuelas barrio-pueblo	643	551	344	62.4	207	2.69	3.29	92	6	3.7	1.7	6.8
Peñuelas zona urbana (part)	643	551	344	62.4	207	2.69	3.29	92	6	3.7	1.7	6.8
Quebrada Ceiba barrio	1 705	1 495	1 182	79.1	313	3.63	3.36	210	50	2.0	0.8	6.3
Peñuelas zona urbana (part)	834	760	594	78.2	166	3.61	3.24	74	17	1.9	0.7	6.2
Tallaboa Alta comunidad (part)	356	312	241	77.2	71	3.77	3.58	44	13	1.3	0.8	2.7
Rucio barrio	409	315	266	84.4	49	3.64	3.18	94	37	0.3	-	2.0
Santo Domingo barrio	2 018	1 860	1 488	80.0	372	3.62	3.76	158	16	0.7	0.5	1.3
Santo Domingo comunidad	1 115	1 003	853	85.0	150	3.64	3.50	112	4	0.6	0.5	1.3
Tallaboa Alta barrio	1 210	1 102	930	84.4	172	3.70	3.46	108	20	1.7	0.9	6.0
Tallaboa Alta comunidad (part)	364	329	258	78.4	71	3.21	3.58	35	2	3.8	1.5	11.3
Tallaboa Poniente barrio	238	201	177	88.1	24	3.41	3.88	37	1	2.4	1.1	11.1
Tallaboa Saliente barrio	154	120	99	82.5	21	2.79	3.14	34	3	7.0	2.0	25.0
Ponce Municipio	66 471	59 607	41 561	69.7	18 046	3.04	3.04	6 864	639	3.2	2.1	5.6
Anón barrio	546	458	364	79.5	94	3.69	3.47	88	33	1.7	1.6	2.1
Bucaná barrio	1 308	1 240	1 087	87.7	153	3.21	3.10	68	15	1.4	0.8	5.6
Ponce zona urbana (part)	1 308	1 240	1 087	87.7	153	3.21	3.10	68	15	1.4	0.8	5.6
Canas barrio	10 231	9 437	7 617	80.7	1 820	3.35	3.50	794	81	1.9	1.4	3.9
Ponce zona urbana (part)	9 200	8 539	6 845	80.2	1 694	3.32	3.52	661	49	1.8	1.4	3.4
Canas Urbano barrio	8 808	7 821	5 122	65.5	2 699	2.67	2.80	987	74	5.3	3.7	8.3
Ponce zona urbana (part)	8 808	7 821	5 122	65.5	2 699	2.67	2.80	987	74	5.3	3.7	8.3
Capitanejo barrio	511	441	369	83.7	72	3.12	3.19	70	2	4.1	3.7	6.5
Capitanejo comunidad (part)	218	189	149	78.8	40	2.93	3.60	29	1	4.5	3.2	9.1
Cerrillos barrio	1 387	1 248	1 107	88.7	141	3.47	3.13	139	3	1.7	1.4	3.4
Ponce zona urbana (part)	984	894	810	90.6	84	3.48	3.19	90	2	1.5	1.3	3.4
Coto Laurel barrio	1 779	1 646	1 399	85.0	247	3.22	3.16	133	6	1.7	1.2	4.6
Coto Laurel comunidad	1 225	1 144	959	83.8	185	3.18	3.02	81	1	1.6	1.0	4.6

Table 11. **Housing Occupancy and Tenure: 2000**—Con.

[For information on confidentiality protection, nonsampling error, and definitions, see text]

Puerto Rico Municipio Municipio Subdivision Place	Total housing units	Occupied housing units						Vacant housing units				
		Total	Owner occupied		Renter occupied	Average household size		Total	For seasonal, recreational, or occasional use	Vacancy rate		
			Number	Percent of occupied housing units		Owner-occupied units	Renter-occupied units			Available housing	Home-owner	Rental
Ponce Municipio—Con.												
Coto Laurel barrio—Con.												
Ponce zona urbana (part)	151	141	137	97.2	4	3.31	3.25	10	1	2.8	1.4	33.3
Cuarto barrio	1 559	1 222	681	55.7	541	2.40	2.18	337	21	6.7	5.4	8.3
Ponce zona urbana (part)	1 559	1 222	681	55.7	541	2.40	2.18	337	21	6.7	5.4	8.3
Guaraguao barrio	370	321	249	77.6	72	3.16	3.19	49	13	1.8	1.6	2.7
Machuelo Abajo barrio	4 852	4 545	2 567	56.5	1 978	2.82	3.03	307	18	3.0	2.4	3.8
Ponce zona urbana (part)	4 852	4 545	2 567	56.5	1 978	2.82	3.03	307	18	3.0	2.4	3.8
Machuelo Arriba barrio	4 529	4 247	3 402	80.1	845	3.22	3.18	282	20	2.1	1.2	5.6
Ponce zona urbana (part)	3 028	2 882	2 238	77.7	644	3.11	3.19	146	6	2.3	1.3	5.7
Magueyes barrio	2 158	1 962	1 622	82.7	340	3.08	3.31	196	17	2.0	1.6	4.2
Ponce zona urbana (part)	1 901	1 759	1 483	84.3	276	3.09	3.33	142	11	2.0	1.6	3.8
Magueyes Urbano barrio	455	421	348	82.7	73	3.17	3.12	34	1	2.3	2.0	3.9
Ponce zona urbana (part)	455	421	348	82.7	73	3.17	3.12	34	1	2.3	2.0	3.9
Maragüez barrio	249	219	189	86.3	30	3.50	3.07	30	6	2.2	1.6	6.3
Marueño barrio	486	434	361	83.2	73	3.41	3.32	52	3	0.7	0.8	-
Marueño comunidad	285	265	228	86.0	37	3.46	3.32	20	-	1.1	1.3	-
Ponce zona urbana (part)	3	2	2	100.0	-	2.00	-	1	-	-	-	(X)
Monte Llano barrio	192	138	118	85.5	20	3.39	3.10	54	35	2.1	2.5	-
Playa barrio	5 850	5 312	3 780	71.2	1 532	3.05	3.38	538	51	2.2	1.4	4.3
Ponce zona urbana (part)	5 850	5 312	3 780	71.2	1 532	3.05	3.38	538	51	2.2	1.4	4.3
Portugués barrio	1 391	1 324	675	51.0	649	3.44	3.94	67	10	0.5	0.4	0.5
Ponce zona urbana (part)	750	719	370	51.5	349	3.37	4.17	31	1	0.3	0.5	-
Portugués Urbano barrio	2 065	1 813	1 243	68.6	570	3.14	3.46	252	19	2.4	2.0	3.4
Ponce zona urbana (part)	2 065	1 813	1 243	68.6	570	3.14	3.46	252	19	2.4	2.0	3.4
Primero barrio	1 534	1 347	436	32.4	911	2.44	2.58	187	9	4.6	4.6	4.6
Ponce zona urbana (part)	1 534	1 347	436	32.4	911	2.44	2.58	187	9	4.6	4.6	4.6
Quebrada Limón barrio	318	271	209	77.1	62	3.03	2.74	47	11	1.8	0.9	4.6
Ponce zona urbana (part)	93	78	49	62.8	29	2.73	2.76	15	1	3.7	-	9.4
Quinto barrio	511	391	162	41.4	229	2.09	1.62	120	9	13.5	3.6	19.4
Ponce zona urbana (part)	511	391	162	41.4	229	2.09	1.62	120	9	13.5	3.6	19.4
Real barrio	1 000	905	784	86.6	121	3.46	3.43	95	14	1.2	0.9	3.2
Sabanetas barrio	2 113	1 954	1 402	71.8	552	3.11	3.32	159	22	2.7	1.6	5.3
Ponce zona urbana (part)	2 078	1 922	1 379	71.7	543	3.10	3.34	156	22	2.7	1.6	5.4
San Antón barrio	4 463	4 076	2 437	59.8	1 639	2.72	2.83	387	61	3.5	1.5	6.2
Ponce zona urbana (part)	4 463	4 076	2 437	59.8	1 639	2.72	2.83	387	61	3.5	1.5	6.2
San Patricio barrio	168	142	112	78.9	30	3.24	3.40	26	14	-	-	-
Segundo barrio	4 427	3 610	2 075	57.5	1 535	2.47	2.83	817	36	5.3	4.6	6.3
Ponce zona urbana (part)	4 427	3 610	2 075	57.5	1 535	2.47	2.83	817	36	5.3	4.6	6.3
Sexto barrio	2 047	1 652	1 066	64.5	586	2.74	3.12	395	14	5.3	3.3	8.7
Ponce zona urbana (part)	2 047	1 652	1 066	64.5	586	2.74	3.12	395	14	5.3	3.3	8.7
Tercero barrio	327	268	51	19.0	217	2.59	2.84	59	4	12.1	27.1	7.7
Ponce zona urbana (part)	327	268	51	19.0	217	2.59	2.84	59	4	12.1	27.1	7.7
Tibes barrio	307	271	208	76.8	63	3.16	3.30	36	12	0.7	0.5	1.6
Ponce zona urbana (part)	2	2	2	100.0	-	4.00	-	-	-	-	-	(X)
Vayas barrio	530	471	319	67.7	152	3.18	2.13	59	5	2.3	2.7	1.3
Ponce zona urbana (part)	176	163	144	88.3	19	3.64	3.00	13	2	1.8	1.4	5.0
Quebradillas Municipio	9 095	8 280	6 122	73.9	2 158	3.13	2.88	815	142	3.0	1.9	6.1
Cacao barrio	2 071	1 904	1 358	71.3	546	3.12	2.88	167	29	3.8	3.3	5.0
Quebradillas zona urbana (part)	682	615	306	49.8	309	2.87	2.66	67	7	7.8	10.8	4.6
San Antonio comunidad	397	368	299	81.3	69	3.23	3.42	29	8	1.9	1.0	5.5
Charcas barrio	120	113	104	92.0	9	3.58	3.44	7	1	0.9	1.0	-
Cocos barrio	1 590	1 452	1 180	81.3	272	3.17	3.02	138	33	1.7	1.2	3.9
Guajataca barrio	519	474	389	82.1	85	3.37	3.26	45	5	1.9	1.8	2.3
Quebradillas barrio-pueblo	615	533	249	46.7	284	2.41	2.73	82	8	7.1	3.5	10.1
Quebradillas zona urbana (part)	615	533	249	46.7	284	2.41	2.73	82	8	7.1	3.5	10.1
San Antonio barrio	1 768	1 636	1 355	82.8	281	3.21	3.15	132	16	1.7	1.0	5.4
Cacao comunidad	663	624	538	86.2	86	3.31	3.35	39	3	0.8	0.6	2.3
San José barrio	944	880	582	66.1	298	3.13	2.39	64	15	2.9	2.0	4.5
Terranova barrio	1 468	1 288	905	70.3	383	2.99	2.95	180	35	3.9	1.7	8.6
Quebradillas zona urbana (part)	800	729	482	66.1	247	3.04	2.98	71	9	3.4	1.4	7.1
Rincón Municipio	6 827	5 147	4 049	78.7	1 098	2.86	2.89	1 680	725	6.8	2.5	19.9
Atalaya barrio	261	238	213	89.5	25	3.52	2.96	23	2	0.8	0.9	-
Barrero barrio	369	328	274	83.5	54	3.16	2.83	41	15	1.8	1.1	5.3
Calvache barrio	1 288	743	600	80.8	143	2.95	2.80	545	346	8.2	6.4	14.9
Stella comunidad (part)	468	117	84	71.8	33	2.86	2.48	351	225	27.8	28.8	25.0
Cruces barrio	469	414	350	84.5	64	3.13	3.14	55	18	1.4	0.3	7.2
Ensenada barrio	645	471	369	78.3	102	2.67	2.90	174	76	9.1	4.9	21.5
Rincón zona urbana (part)	240	159	129	81.1	30	2.41	2.43	81	39	10.7	7.9	21.1
Jagüey barrio	349	310	272	87.7	38	2.82	2.58	39	1	2.8	1.4	11.6
Pueblo barrio	1 551	1 177	897	76.2	280	2.83	3.04	374	160	7.8	1.5	23.5
Rincón zona urbana (part)	9	9	8	88.9	1	2.25	4.00	-	-	-	-	-
Stella comunidad (part)	562	354	275	77.7	79	2.70	2.89	208	106	15.7	1.4	44.0
Puntas barrio	906	660	536	81.2	124	2.54	2.57	246	70	14.1	1.7	44.4
Rincón barrio-pueblo	485	396	198	50.0	198	2.30	2.88	89	19	4.3	2.9	5.7
Rincón zona urbana (part)	485	396	198	50.0	198	2.30	2.88	89	19	4.3	2.9	5.7
Río Grande barrio	504	410	340	82.9	70	2.87	3.07	94	18	3.8	1.7	12.5
Río Grande Municipio	19 928	16 430	13 527	82.3	2 903	3.13	3.17	3 498	1 871	2.5	1.1	8.7
Ciénaga Alta barrio	1 692	1 479	1 236	83.6	243	3.10	3.18	213	41	1.1	0.5	4.0
Ciénaga Baja barrio	6 072	5 644	4 570	81.0	1 074	3.19	3.31	428	42	2.4	1.2	7.0
La Dolores comunidad	1 242	1 154	906	78.5	248	2.95	3.20	88	5	2.3	1.3	5.7
Río Grande zona urbana (part)	3 332	3 157	2 507	79.4	650	3.24	3.30	175	15	2.3	1.0	6.7
Guzmán Abajo barrio	2 461	2 136	1 714	80.2	422	3.10	2.89	325	71	3.4	1.6	10.2
Bartolo comunidad	439	393	332	84.5	61	3.14	3.54	46	4	4.6	1.5	18.7
Río Grande zona urbana (part)	171	159	70	44.0	89	3.36	2.62	12	1	1.2	-	2.2
Guzmán Arriba barrio	364	304	267	87.8	37	3.06	3.03	60	25	1.9	1.1	7.5
Herreras barrio	420	276	222	80.4	54	3.05	3.02	144	101	4.2	0.9	15.6
Río Grande zona urbana (part)	296	254	201	79.1	53	3.04	3.06	42	3	4.2	1.0	14.5
Jiménez barrio	1 184	960	795	82.8	165	2.90	3.22	224	61	2.6	2.1	5.2
Mameyes II barrio	1 539	981	836	85.2	145	2.92	3.14	558	417	2.5	0.7	11.6
Palmer comunidad (part)	434	371	306	82.5	65	2.94	3.49	63	2	2.1	-	11.0
Río Grande barrio-pueblo	853	742	522	70.4	220	2.55	2.79	111	11	3.6	1.5	8.3
Río Grande zona urbana (part)	853	742	522	70.4	220	2.55	2.79	111	11	3.6	1.5	8.3

Table 11. **Housing Occupancy and Tenure: 2000**—Con.

[For information on confidentiality protection, nonsampling error, and definitions, see text]

Puerto Rico Municipio Municipio Subdivision Place	Total housing units	Occupied housing units						Vacant housing units				
		Total	Owner occupied		Renter occupied	Average household size		Total	For seasonal, recreational, or occasional use	Vacancy rate		
			Number	Percent of occupied housing units		Owner-occupied units	Renter-occupied units			Available housing	Home-owner	Rental
Río Grande Municipio—Con.												
Zarzal barrio	5 343	3 908	3 365	86.1	543	3.29	3.28	1 435	1 102	2.5	0.6	12.4
Hato Candal comunidad	844	756	652	86.2	104	3.15	3.17	88	9	1.4	0.6	6.3
Palmer comunidad (part)	27	25	19	76.0	6	3.05	3.50	2	1	-	-	-
Sabana Grande Municipio	9 982	8 865	6 999	79.0	1 866	2.89	2.96	1 117	185	2.1	1.4	4.7
Machuchal barrio	1 848	1 641	1 375	83.8	266	2.94	3.00	207	10	1.0	0.4	4.0
Liborio Negrón Torres comunidad	490	440	375	85.2	65	2.97	2.91	50	2	0.9	0.5	3.0
Sabana Grande zona urbana (part)	190	170	135	79.4	35	2.81	2.57	20	4	1.7	-	7.9
Rayo barrio	1 031	914	737	80.6	177	2.83	3.01	117	44	2.4	0.7	8.8
Sabana Grande zona urbana (part)	35	30	14	46.7	16	2.36	2.56	5	3	-	-	-
Rincón barrio	1 543	1 397	1 018	72.9	379	2.83	2.93	146	38	1.1	0.7	2.3
Sabana Grande zona urbana (part)	348	308	258	83.8	50	2.47	3.12	40	8	1.3	1.1	2.0
Sabana Grande barrio-pueblo	905	744	400	53.8	344	2.11	2.78	161	15	4.1	3.6	4.7
Sabana Grande zona urbana (part)	905	744	400	53.8	344	2.11	2.78	161	15	4.1	3.6	4.7
Santana barrio	2 751	2 559	2 095	81.9	464	2.97	2.94	192	30	1.7	0.9	4.7
Sabana Grande zona urbana (part)	1 976	1 859	1 502	80.8	357	3.04	2.96	117	11	1.7	1.1	4.0
Susúa barrio	1 080	931	772	82.9	159	3.03	3.30	149	24	1.4	1.0	3.0
Lluveras comunidad	753	651	549	84.3	102	3.05	3.22	102	14	1.2	0.9	2.9
Tabonuco barrio	118	99	82	82.8	17	3.45	3.06	19	5	2.0	1.2	5.6
Torre barrio	706	580	520	89.7	60	2.99	3.13	126	19	7.8	7.1	13.0
Salinas Municipio	11 876	10 184	7 954	78.1	2 230	3.03	3.11	1 692	174	2.8	2.3	4.5
Aguirre barrio	4 772	3 999	3 177	79.4	822	3.02	3.07	773	88	3.6	2.9	6.4
Central Aguirre comunidad	562	503	355	70.6	148	3.23	2.99	59	10	2.1	1.9	2.6
Coco comunidad (part)	-	-	-	(X)	-	-	-	-	-	(X)	(X)	(X)
Coquí comunidad	1 458	1 187	902	76.0	285	3.00	3.10	271	6	3.7	2.3	8.1
Playita comunidad	299	239	192	80.3	47	2.70	3.28	60	14	5.2	5.4	4.1
Salinas zona urbana (part)	574	555	475	85.6	80	3.20	2.86	19	1	1.2	0.8	3.6
Lapa barrio	3 420	3 051	2 450	80.3	601	3.19	3.13	369	11	1.2	0.9	2.3
Coco comunidad (part)	1 995	1 791	1 411	78.8	380	3.28	3.09	204	4	1.3	1.2	1.8
Salinas zona urbana (part)	1	1	1	100.0	-	2.00	-	-	-	-	-	(X)
Vázquez comunidad (part)	815	730	598	81.9	132	3.01	3.20	85	4	0.8	0.3	2.9
Palmas barrio	137	123	102	82.9	21	3.62	3.10	14	3	2.4	1.0	8.7
Vázquez comunidad (part)	26	24	19	79.2	5	2.89	3.40	2	1	-	-	-
Quebrada Yeguas barrio	561	486	404	83.1	82	3.26	3.38	75	5	0.6	0.7	-
La Plena comunidad	361	322	266	82.6	56	3.21	3.20	39	3	0.6	0.7	-
Río Jueyes barrio	1 633	1 349	999	74.1	350	2.88	3.16	284	55	4.3	3.5	6.4
Las Ochenta comunidad	490	392	287	73.2	105	3.01	3.20	98	1	5.1	5.6	3.7
Salinas zona urbana (part)	407	384	276	71.9	108	2.98	3.09	23	1	2.8	1.8	5.3
Salinas barrio-pueblo	1 353	1 176	822	69.9	354	2.61	3.08	177	12	3.5	4.0	2.5
Salinas zona urbana (part)	1 353	1 176	822	69.9	354	2.61	3.08	177	12	3.5	4.0	2.5
San Germán Municipio	14 335	12 809	9 562	74.7	3 247	2.87	2.79	1 526	265	2.8	1.3	7.0
Ancones barrio	662	606	470	77.6	136	2.79	3.03	56	14	2.1	1.3	4.9
San Germán zona urbana (part)	483	442	348	78.7	94	2.75	3.01	41	6	2.9	1.7	6.9
Caín Alto barrio	1 198	1 025	853	83.2	172	3.00	2.95	173	29	5.3	0.7	22.9
Caín Bajo barrio	443	393	328	83.5	65	2.90	2.75	50	12	0.5	-	3.0
Cotuí barrio	280	251	199	79.3	52	2.93	3.23	29	6	1.6	1.5	1.9
Duey Alto barrio	567	484	401	82.9	83	3.07	2.88	83	19	2.2	1.5	5.7
Duey Bajo barrio	381	320	272	85.0	48	3.00	2.79	61	6	2.7	-	15.8
Guamá barrio	758	700	473	67.6	227	3.04	2.92	58	8	0.8	0.4	1.7
San Germán zona urbana (part)	253	248	105	42.3	143	3.00	3.16	5	1	0.8	0.9	0.7
Hoconuco Alto barrio	302	258	221	85.7	37	2.91	2.65	44	11	2.6	0.5	14.0
Hoconuco Bajo barrio	623	548	465	84.9	83	3.13	2.72	75	14	1.8	0.9	6.7
Maresúa barrio	466	430	315	73.3	115	2.83	2.77	36	5	2.5	0.3	8.0
San Germán zona urbana (part)	81	72	56	77.8	16	2.96	2.94	9	1	4.0	1.8	11.1
Minillas barrio	1 297	1 185	994	83.9	191	2.95	2.86	112	27	2.4	1.5	6.8
Retiro barrio	2 770	2 580	1 752	67.9	828	2.77	3.02	190	21	2.1	1.5	3.5
San Germán zona urbana (part)	1 649	1 546	946	61.2	600	2.61	2.92	103	14	2.0	1.8	2.4
Rosario Alto barrio	267	236	197	83.5	39	3.25	3.08	31	12	2.5	-	13.3
Rosario Bajo barrio	631	566	371	65.5	195	2.85	3.08	65	15	1.9	0.8	3.9
Rosario Peñón barrio	282	243	204	84.0	39	3.01	2.82	39	6	3.2	1.0	13.3
Sabana Eneas barrio	822	740	617	83.4	123	2.92	3.14	82	15	2.5	1.4	7.5
Sabana Eneas comunidad	692	622	529	85.0	93	2.92	3.23	70	10	2.5	1.5	7.9
Sabana Grande Abajo barrio	830	744	600	80.6	144	2.89	2.70	86	26	2.0	0.8	6.5
San Germán zona urbana (part)	700	641	529	82.5	112	2.89	2.81	59	20	1.7	0.9	5.1
San Germán barrio-pueblo	1 705	1 450	789	54.4	661	2.34	2.16	255	19	6.0	4.1	8.1
San Germán zona urbana (part)	1 682	1 432	782	54.6	650	2.34	2.15	250	17	6.0	4.2	8.2
Tuna barrio	51	50	41	82.0	9	2.76	2.89	1	-	-	-	-
San Juan Municipio	182 101	163 462	90 934	55.6	72 528	2.57	2.62	18 639	2 168	4.2	2.1	6.8
Caimito barrio	7 536	7 018	6 011	85.7	1 007	2.98	2.79	518	48	1.9	0.8	8.0
San Juan zona urbana (part)	5 330	5 041	4 460	88.5	581	2.97	2.72	289	32	1.5	0.4	8.8
Cupey barrio	13 265	12 396	9 326	75.2	3 070	2.90	3.08	869	87	2.5	1.9	4.2
San Juan zona urbana (part)	11 831	11 096	8 304	74.8	2 792	2.90	3.11	735	76	2.5	2.0	4.0
El Cinco barrio	3 230	3 001	1 855	61.8	1 146	2.41	2.32	229	31	3.7	1.3	7.3
San Juan zona urbana (part)	3 230	3 001	1 855	61.8	1 146	2.41	2.32	229	31	3.7	1.3	7.3
Gobernador Piñero barrio	19 887	18 091	9 975	55.1	8 116	2.53	2.59	1 796	158	4.1	1.6	7.0
San Juan zona urbana (part)	19 887	18 091	9 975	55.1	8 116	2.53	2.59	1 796	158	4.1	1.6	7.0
Hato Rey Central barrio	9 484	8 425	4 089	48.5	4 336	2.38	2.53	1 059	63	5.1	2.8	7.2
San Juan zona urbana (part)	9 484	8 425	4 089	48.5	4 336	2.38	2.53	1 059	63	5.1	2.8	7.2
Hato Rey Norte barrio	7 992	7 240	3 823	52.8	3 417	2.15	2.33	752	75	4.1	3.2	5.1
San Juan zona urbana (part)	7 992	7 240	3 823	52.8	3 417	2.15	2.33	752	75	4.1	3.2	5.1
Hato Rey Sur barrio	5 363	4 720	2 114	44.8	2 606	2.06	2.16	643	77	5.8	2.9	8.0
San Juan zona urbana (part)	5 363	4 720	2 114	44.8	2 606	2.06	2.16	643	77	5.8	2.9	8.0
Monacillo barrio	4 599	4 299	3 016	70.2	1 283	2.75	3.15	300	28	2.8	2.3	4.0
San Juan zona urbana (part)	4 599	4 299	3 016	70.2	1 283	2.75	3.15	300	28	2.8	2.3	4.0
Monacillo Urbano barrio	10 336	9 561	5 655	59.1	3 906	2.66	2.80	775	84	3.6	1.8	6.3
San Juan zona urbana (part)	10 336	9 561	5 655	59.1	3 906	2.66	2.80	775	84	3.6	1.8	6.3
Oriente barrio	13 456	12 229	6 135	50.2	6 094	2.68	2.95	1 227	72	3.2	2.2	4.3
San Juan zona urbana (part)	13 456	12 229	6 135	50.2	6 094	2.68	2.95	1 227	72	3.2	2.2	4.3
Pueblo barrio	4 036	3 457	1 461	42.3	1 996	2.65	2.68	579	24	5.7	2.7	7.8
San Juan zona urbana (part)	4 036	3 457	1 461	42.3	1 996	2.65	2.68	579	24	5.7	2.7	7.8
Quebrada Arenas barrio	1 011	921	752	81.7	169	3.00	2.70	90	7	3.3	1.4	10.6
Sabana Llana Norte barrio	12 306	11 184	6 856	61.3	4 328	2.76	3.02	1 122	70	3.9	2.5	6.0

Table 11. **Housing Occupancy and Tenure: 2000**—Con.

[For information on confidentiality protection, nonsampling error, and definitions, see text]

Puerto Rico Municipio Municipio Subdivision Place	Total housing units	Occupied housing units						Vacant housing units				
		Total	Owner occupied		Renter occupied	Average household size		Total	For seasonal, recreational, or occasional use	Vacancy rate		
			Number	Percent of occupied housing units		Owner-occupied units	Renter-occupied units			Available housing	Home-owner	Rental
San Juan Municipio—Con.												
Sabana Llana Norte barrio—Con.												
San Juan zona urbana (part)	12 306	11 184	6 856	61.3	4 328	2.76	3.02	1 122	70	3.9	2.5	6.0
Sabana Llana Sur barrio	16 807	15 560	9 861	63.4	5 699	2.68	2.91	1 247	90	3.5	2.1	5.8
San Juan zona urbana (part)	16 807	15 560	9 861	63.4	5 699	2.68	2.91	1 247	90	3.5	2.1	5.8
San Juan Antiguo barrio	4 353	3 528	965	27.4	2 563	2.00	2.15	825	96	6.0	3.0	7.1
San Juan zona urbana (part)	4 353	3 528	965	27.4	2 563	2.00	2.15	825	96	6.0	3.0	7.1
Santurce barrio	45 916	39 521	17 604	44.5	21 917	2.26	2.44	6 395	1 152	5.6	2.1	8.2
San Juan zona urbana (part)	45 916	39 521	17 604	44.5	21 917	2.26	2.44	6 395	1 152	5.6	2.1	8.2
Tortugo barrio	1 531	1 406	1 128	80.2	278	3.07	2.96	125	3	2.8	1.1	9.4
San Juan zona urbana (part)	1 531	1 406	1 128	80.2	278	3.07	2.96	125	3	2.8	1.1	9.4
Universidad barrio	993	905	308	34.0	597	2.48	2.09	88	3	4.0	1.0	5.5
San Juan zona urbana (part)	993	905	308	34.0	597	2.48	2.09	88	3	4.0	1.0	5.5
San Lorenzo Municipio	14 594	13 138	10 353	78.8	2 785	3.10	3.11	1 456	125	2.8	1.7	6.6
Cayaguas barrio	481	444	374	84.2	70	3.16	3.03	37	4	2.0	1.1	6.7
Cerro Gordo barrio	1 616	1 461	1 193	81.7	268	3.01	3.00	155	18	2.2	1.1	6.9
San Lorenzo zona urbana (part)	466	447	396	88.6	51	3.04	2.88	19	1	0.7	0.3	3.8
Espino barrio	1 227	1 073	880	82.0	193	3.19	3.11	154	14	3.5	2.8	6.8
Florida barrio	1 987	1 836	1 508	82.1	328	3.11	3.10	151	14	1.9	0.9	6.3
San Lorenzo zona urbana (part)	-	-	-	(X)	-	-	-	-	-	(X)	(X)	(X)
Hato barrio	2 521	2 266	1 653	72.9	613	3.06	3.21	255	28	3.7	1.7	8.6
San Lorenzo zona urbana (part)	1 493	1 352	941	69.6	411	2.96	3.36	141	8	3.4	1.9	6.6
Jagual barrio	1 376	1 256	1 044	83.1	212	3.45	3.18	120	6	2.3	1.9	4.1
Jagual comunidad	439	401	308	76.8	93	3.47	3.19	38	1	2.0	1.3	4.1
Quebrada barrio	753	697	585	83.9	112	3.24	2.88	56	6	1.3	1.2	1.8
San Lorenzo zona urbana (part)	-	-	-	(X)	-	-	-	-	-	(X)	(X)	(X)
Quebrada Arenas barrio	978	856	736	86.0	120	3.17	3.48	122	7	2.4	1.9	5.5
Quebrada Honda barrio	846	756	575	76.1	181	2.99	3.25	90	7	2.7	1.4	6.7
Quemados barrio	1 633	1 499	1 225	81.7	274	3.17	3.16	134	16	2.2	1.4	5.5
San Lorenzo zona urbana (part)	349	316	229	72.5	87	2.84	2.89	33	3	0.9	1.3	-
San Lorenzo barrio-pueblo	1 176	994	580	58.4	414	2.23	2.85	182	5	5.4	4.3	7.0
San Lorenzo zona urbana (part)	1 176	994	580	58.4	414	2.23	2.85	182	5	5.4	4.3	7.0
San Sebastián Municipio	16 682	14 970	11 278	75.3	3 692	2.92	3.02	1 712	266	3.5	1.5	9.2
Aibonito barrio	758	687	560	81.5	127	3.08	3.08	71	15	2.7	0.7	10.6
Alto Sano barrio	448	411	321	78.1	90	3.09	3.07	37	5	2.8	0.6	10.0
Bahomamey barrio	1 073	972	443	45.6	529	2.54	3.05	101	9	4.4	2.4	6.0
San Sebastián zona urbana (part)	1 072	971	442	45.5	529	2.54	3.05	101	9	4.4	2.4	6.0
Calabazas barrio	928	824	656	79.6	168	2.98	2.89	104	28	3.4	2.2	7.7
Cibao barrio	438	401	333	83.0	68	2.96	3.41	37	5	1.2	0.3	5.6
Cidral barrio	192	166	131	78.9	35	2.69	2.89	26	3	3.5	3.7	2.8
Culebrinas barrio	1 535	1 312	1 037	79.0	275	2.95	3.37	223	21	6.1	2.0	18.9
San Sebastián zona urbana (part)	929	754	621	82.4	133	2.93	3.51	175	12	8.5	2.2	29.6
Eneas barrio	334	311	256	82.3	55	2.88	2.95	23	6	1.9	0.8	6.8
Guacio barrio	245	224	187	83.5	37	3.32	3.05	21	5	2.6	1.1	9.8
Guajataca barrio	239	213	180	84.5	33	3.32	3.09	26	4	0.9	0.6	2.9
Guatemala barrio	1 092	1 017	825	81.1	192	2.78	3.04	75	9	1.5	0.7	5.0
San Sebastián zona urbana (part)	559	537	453	84.4	84	2.78	2.99	22	1	0.9	0.2	4.5
Hato Arriba barrio	750	682	559	82.0	123	2.91	2.95	68	7	2.4	1.2	7.5
Hato Arriba comunidad	288	261	215	82.4	46	2.82	2.72	27	2	3.3	1.8	9.8
Hoya Mala barrio	1 333	1 194	917	76.8	277	2.91	3.02	139	19	4.0	1.4	11.8
Juncal barrio	719	647	504	77.9	143	3.18	3.28	72	17	3.6	0.6	12.8
Juncal comunidad	408	363	263	72.5	100	3.14	3.28	45	9	5.7	1.1	16.0
Magos barrio	101	90	72	80.0	18	2.71	2.61	11	2	2.2	-	10.0
Mirabales barrio	232	204	159	77.9	45	2.96	3.40	28	8	3.3	1.9	8.2
Perchas 1 barrio	379	337	251	74.5	86	3.00	2.85	42	12	3.7	2.0	8.5
Perchas 2 barrio	358	319	259	81.2	60	3.35	3.40	39	4	2.4	1.1	7.7
Piedras Blancas barrio	1 101	976	707	72.4	269	2.57	2.76	125	23	3.7	2.1	7.9
San Sebastián zona urbana (part)	653	602	404	67.1	198	2.50	2.81	51	9	3.7	2.4	6.2
Pozas barrio	1 330	1 241	973	78.4	268	2.94	3.16	89	18	2.0	1.5	3.6
San Sebastián zona urbana (part)	569	528	429	81.3	99	2.76	3.20	41	2	3.3	2.5	6.6
Robles barrio	603	529	420	79.4	109	3.05	2.90	74	9	1.5	1.2	2.7
Salto barrio	1 068	984	784	79.7	200	2.92	2.96	84	13	2.1	1.0	6.1
San Sebastián barrio-pueblo	946	785	366	46.6	419	2.18	2.72	161	15	10.4	4.4	15.0
San Sebastián zona urbana (part)	946	785	366	46.6	419	2.18	2.72	161	15	10.4	4.4	15.0
Sonador barrio	480	444	378	85.1	66	3.23	3.11	36	9	3.3	2.8	5.7
Santa Isabel Municipio	7 569	6 781	5 189	76.5	1 592	3.16	3.31	788	142	2.2	2.1	2.3
Boca Velázquez barrio	728	659	477	72.4	182	3.44	3.52	69	5	1.5	2.1	-
Playita Cortada comunidad (part)	-	-	-	(X)	-	-	-	-	-	(X)	(X)	(X)
Santa Isabel zona urbana (part)	164	157	50	31.8	107	3.82	3.28	7	1	1.3	3.8	-
Descalabrado barrio	1 368	1 188	908	76.4	280	3.29	3.31	180	17	4.3	4.7	2.8
Las Ollas comunidad	659	590	450	76.3	140	3.28	3.38	69	6	1.7	1.7	1.4
Playita Cortada comunidad (part)	596	502	392	78.1	110	3.36	3.26	94	8	7.4	8.0	5.2
Felicia 1 barrio	120	106	86	81.1	20	3.49	3.10	14	3	1.9	2.3	-
Santa Isabel zona urbana (part)	44	39	34	87.2	5	2.94	3.20	5	1	2.5	2.9	-
Felicia 2 barrio	660	595	455	76.5	140	3.17	3.19	65	10	1.7	0.9	4.1
El Ojo comunidad	597	541	412	76.2	129	3.14	3.25	56	9	1.8	1.0	4.4
Jauca 1 barrio	908	793	627	79.1	166	3.16	3.22	115	35	1.9	1.7	2.4
Jauca comunidad	625	569	444	78.0	125	3.24	3.17	56	6	1.6	1.3	2.3
Jauca 2 barrio	1 279	1 113	949	85.3	164	3.12	3.30	166	41	3.0	2.5	5.7
Mariano Colón comunidad (part)	22	20	17	85.0	3	3.24	5.00	2	-	-	-	-
Parcelas Peñuelas comunidad	381	341	255	74.8	86	3.26	3.49	40	4	2.6	3.0	1.1
Playa barrio	352	301	246	81.7	55	2.84	2.56	51	15	1.3	1.2	1.8
Santa Isabel barrio-pueblo	2 154	2 026	1 441	71.1	585	3.03	3.37	128	16	1.1	1.0	1.3
Santa Isabel zona urbana (part)	2 154	2 026	1 441	71.1	585	3.03	3.37	128	16	1.1	1.0	1.3
Toa Alta Municipio	21 075	19 420	16 384	84.4	3 036	3.29	3.20	1 655	143	2.9	1.6	9.5
Contorno barrio	1 731	1 594	1 200	75.3	394	3.14	3.29	137	15	3.1	1.2	8.6
Galateo comunidad (part)	17	16	11	68.8	5	3.82	3.40	1	-	5.9	-	16.7
Toa Alta zona urbana (part)	1 213	1 136	813	71.6	323	3.17	3.32	77	9	2.7	0.7	7.4
Galateo barrio	1 734	1 529	1 296	84.8	233	3.46	3.27	205	15	5.8	3.5	17.1
Galateo comunidad (part)	831	751	627	83.5	124	3.57	3.28	80	2	3.8	1.7	13.3
H. Rivera Colón comunidad (part)	66	61	46	75.4	15	2.93	3.13	5	-	3.2	2.1	6.3
Mucarabones barrio	6 309	5 896	5 109	86.7	787	3.27	3.06	413	20	2.3	1.4	7.6

Table 11. **Housing Occupancy and Tenure: 2000**—Con.

[For information on confidentiality protection, nonsampling error, and definitions, see text]

Puerto Rico Municipio Municipio Subdivision Place	Total housing units	Occupied housing units						Vacant housing units				
		Total	Owner occupied		Renter occupied	Average household size		Total	For seasonal, recreational, or occasional use	Vacancy rate		
			Number	Percent of occupied housing units		Owner-occupied units	Renter-occupied units			Available housing	Home-owner	Rental
Toa Alta Municipio—Con.												
Mucarabones barrio—Con.												
Mucarabones comunidad	570	525	398	75.8	127	3.30	2.97	45	3	3.1	2.5	5.2
Pájaros comunidad (part)	646	577	456	79.0	121	3.12	2.82	69	1	5.1	1.9	15.4
Toa Alta zona urbana (part)	-	-	-	(X)	-	-	-	-	-	(X)	(X)	(X)
Ortíz barrio	6 957	6 552	5 569	85.0	983	3.34	3.25	405	19	2.5	1.5	8.0
Pájaros comunidad (part)	2 382	2 282	1 802	79.0	480	3.39	3.31	100	4	1.4	0.9	3.4
Piñas barrio	349	321	276	86.0	45	3.34	2.51	28	-	3.0	1.8	10.0
Quebrada Arenas barrio	1 190	1 072	917	85.5	155	3.28	3.51	118	18	2.6	1.5	8.8
H. Rivera Colón comunidad (part)	474	426	360	84.5	66	3.31	3.64	48	-	3.8	2.4	10.8
Quebrada Cruz barrio	1 768	1 562	1 307	83.7	255	3.24	3.18	206	30	2.6	0.8	10.8
H. Rivera Colón comunidad (part)	278	239	199	83.3	40	3.16	3.40	39	3	2.8	0.5	13.0
Río Lajas barrio	752	656	576	87.8	80	3.18	3.10	96	26	4.2	1.7	19.2
Toa Alta barrio-pueblo	285	238	134	56.3	104	2.74	3.33	47	-	5.2	0.7	10.3
Toa Alta zona urbana (part)	285	238	134	56.3	104	2.74	3.33	47	-	5.2	0.7	10.3
Toa Baja Municipio	33 473	30 453	24 069	79.0	6 384	3.11	2.94	3 020	146	3.6	1.7	10.0
Candelaria barrio	8 708	8 032	6 834	85.1	1 198	3.16	3.03	676	36	2.8	1.4	10.0
Candelaria comunidad	5 852	5 499	4 799	87.3	700	3.16	3.04	353	21	2.1	1.1	8.5
Candelaria Arenas comunidad (part)	2 096	1 860	1 512	81.3	348	3.14	3.13	236	9	3.4	2.5	7.2
Sabana Seca comunidad (part)	66	63	50	79.4	13	3.02	3.46	3	-	3.1	-	13.3
Media Luna barrio	4 246	3 822	3 072	80.4	750	3.27	3.41	424	7	3.4	1.8	9.3
Campanilla comunidad	2 571	2 318	1 912	82.5	406	3.33	3.39	253	4	2.8	1.7	7.7
Candelaria Arenas comunidad (part)	-	-	-	(X)	-	-	-	-	-	(X)	(X)	(X)
San José comunidad	1 091	993	847	85.3	146	3.25	3.47	98	1	3.2	1.6	11.5
Toa Baja zona urbana (part)	356	322	171	53.1	151	3.02	3.54	34	2	5.0	5.0	5.0
Palo Seco barrio	158	130	108	83.1	22	2.43	2.82	28	3	0.8	-	4.3
Sabana Seca barrio	20 055	18 219	13 888	76.2	4 331	3.06	2.82	1 836	98	3.9	1.8	10.1
Candelaria Arenas comunidad (part)	-	-	-	(X)	-	-	-	-	-	(X)	(X)	(X)
Ingenio comunidad	2 029	1 801	1 465	81.3	336	3.09	3.37	228	11	2.6	1.6	6.7
Levittown comunidad	11 299	10 367	7 674	74.0	2 693	3.00	2.63	932	42	4.0	1.1	11.4
Sabana Seca comunidad (part)	2 224	1 962	1 515	77.2	447	3.07	3.04	262	24	4.7	2.4	11.8
Toa Baja zona urbana (part)	-	-	-	(X)	-	-	-	-	-	(X)	(X)	(X)
Toa Baja barrio-pueblo	306	250	167	66.8	83	2.70	3.27	56	2	7.1	2.9	14.4
Toa Baja zona urbana (part)	306	250	167	66.8	83	2.70	3.27	56	2	7.1	2.9	14.4
Trujillo Alto Municipio	26 241	24 160	18 729	77.5	5 431	3.09	3.06	2 081	219	3.2	1.3	9.3
Carraízo barrio	5 424	5 057	4 224	83.5	833	3.25	3.06	367	52	1.8	0.8	6.6
Trujillo Alto zona urbana (part)	2 908	2 761	2 371	85.9	390	3.26	2.89	147	16	1.5	0.6	6.3
Cuevas barrio	7 784	7 078	4 783	67.6	2 295	2.97	3.15	706	35	4.9	0.8	12.4
Trujillo Alto zona urbana (part)	7 784	7 078	4 783	67.6	2 295	2.97	3.15	706	35	4.9	0.8	12.4
Dos Bocas barrio	3 074	2 903	2 664	91.8	239	3.24	2.96	171	24	2.9	2.3	9.5
Trujillo Alto zona urbana (part)	2 329	2 244	2 097	93.4	147	3.29	2.99	85	13	2.0	1.3	10.4
La Gloria barrio	1 612	1 492	1 252	83.9	240	3.08	3.05	120	24	1.9	0.6	8.4
Trujillo Alto zona urbana (part)	79	75	58	77.3	17	3.03	2.82	4	-	1.3	-	5.6
Quebrada Grande barrio	1 359	1 195	995	83.3	200	3.23	3.05	164	27	3.9	2.5	10.7
Quebrada Negrito barrio	1 962	1 782	1 460	81.9	322	3.29	3.15	180	31	1.9	0.4	8.3
St. Just barrio	4 699	4 348	3 213	73.9	1 135	2.82	2.89	351	26	3.2	2.3	5.7
Trujillo Alto zona urbana (part)	4 247	3 937	2 936	74.6	1 001	2.83	2.88	310	26	2.9	2.0	5.6
Trujillo Alto barrio-pueblo	327	305	138	45.2	167	2.39	3.11	22	-	2.2	0.7	3.5
Trujillo Alto zona urbana (part)	327	305	138	45.2	167	2.39	3.11	22	-	2.2	0.7	3.5
Utuado Municipio	12 471	11 207	8 016	71.5	3 191	3.09	3.25	1 264	262	3.4	1.4	8.2
Angeles barrio	1 220	1 109	733	66.1	376	3.02	3.25	111	25	3.1	1.6	6.0
Arenas barrio	809	736	570	77.4	166	3.12	3.13	73	13	3.0	0.9	9.8
Utuado zona urbana (part)	128	117	81	69.2	36	3.16	2.64	11	1	4.9	2.4	10.0
Caguana barrio	1 552	1 374	1 057	76.9	317	3.05	3.12	178	31	3.5	1.8	8.9
Cayuco comunidad	453	399	290	72.7	109	3.12	3.48	54	2	5.2	3.7	9.2
Caníaco barrio	63	58	53	91.4	5	2.72	2.20	5	3	-	-	-
Caonillas Abajo barrio	408	370	306	82.7	64	3.32	3.42	38	7	1.1	-	5.9
Caonillas Arriba barrio	136	115	91	79.1	24	3.47	3.29	21	6	5.0	2.2	14.3
Consejo barrio	178	156	117	75.0	39	3.35	3.74	22	13	3.7	-	13.3
Don Alonso barrio	356	279	221	79.2	58	3.10	3.66	77	26	3.5	2.6	6.5
Guaonico barrio	233	213	176	82.6	37	3.14	2.73	20	2	1.8	0.6	7.5
Las Palmas barrio	428	377	300	79.6	77	3.26	3.35	51	11	2.8	1.6	7.2
Limón barrio	94	76	65	85.5	11	2.68	4.45	18	8	3.8	3.0	8.3
Mameyes Abajo barrio	411	357	287	80.4	70	3.37	3.44	54	15	3.8	2.7	7.9
Paso Palma barrio	182	167	148	88.6	19	3.33	3.32	15	5	1.2	-	9.5
Río Abajo barrio	108	98	82	83.7	16	3.35	3.13	10	1	3.9	-	20.0
Roncador barrio	183	166	136	81.9	30	2.91	3.50	17	6	1.2	0.7	3.2
Sabana Grande barrio	339	315	261	82.9	54	3.16	2.98	24	4	3.1	1.1	11.5
Salto Abajo barrio	1 929	1 815	1 327	73.1	488	3.14	3.18	114	23	1.5	1.0	3.0
Utuado zona urbana (part)	1 369	1 308	948	72.5	360	3.10	3.23	61	11	1.1	0.8	1.9
Salto Arriba barrio	159	134	99	73.9	35	3.36	3.11	25	6	4.3	-	14.6
Santa Isabel barrio	220	201	135	67.2	66	3.20	3.79	19	8	3.4	-	9.6
Santa Rosa barrio	1	-	-	(X)	-	-	-	1	-	(X)	(X)	(X)
Tetuán barrio	224	207	175	84.5	32	3.68	3.50	17	9	-	-	-
Utuado barrio-pueblo	2 094	1 837	903	49.2	934	2.65	3.18	257	26	6.8	2.9	10.2
Utuado zona urbana (part)	2 094	1 837	903	49.2	934	2.65	3.18	257	26	6.8	2.9	10.2
Viví Abajo barrio	959	876	646	73.7	230	3.03	3.47	83	11	3.6	0.8	10.9
Utuado zona urbana (part)	20	19	10	52.6	9	3.50	4.00	1	-	-	-	-
Viví Arriba barrio	185	171	128	74.9	43	3.08	3.26	14	3	1.7	0.8	4.4
Vega Alta Municipio	13 526	11 894	9 533	80.1	2 361	3.16	3.11	1 632	442	2.5	1.6	5.7
Bajura barrio	1 519	1 375	1 053	76.6	322	3.20	3.20	144	7	2.6	1.5	6.1
Vega Alta zona urbana (part)	658	584	395	67.6	189	2.98	3.30	74	4	4.4	2.0	9.1
Candelaria barrio	634	514	441	85.8	73	3.31	3.08	120	27	1.2	1.3	-
Cienegueta barrio	141	126	112	88.9	14	3.56	2.93	15	7	0.8	0.9	-
Espinosa barrio	4 139	3 889	3 057	78.6	832	3.12	3.18	250	11	1.8	1.3	3.6
Vega Alta zona urbana (part)	2 747	2 586	2 085	80.6	501	3.08	3.10	161	7	1.6	0.9	4.4
Maricao barrio	1 749	1 537	1 220	79.4	317	3.11	3.21	212	23	1.6	0.3	6.2
Vega Alta zona urbana (part)	35	34	32	94.1	2	3.31	3.00	1	-	-	-	-
Mavilla barrio	129	124	115	92.7	9	3.40	3.44	5	1	-	-	-
Sabana barrio	4 675	3 857	3 247	84.2	610	3.22	3.01	818	363	3.8	2.6	9.8
Breñas comunidad	901	659	560	85.0	99	3.19	3.20	242	97	8.7	7.4	15.4
Ceiba comunidad (part)	919	845	714	84.5	131	3.25	2.85	74	11	1.9	0.3	9.7

Table 11. **Housing Occupancy and Tenure: 2000**—Con.

[For information on confidentiality protection, nonsampling error, and definitions, see text]

Puerto Rico Municipio Municipio Subdivision Place	Total housing units	Occupied housing units						Vacant housing units				
		Total	Owner occupied		Renter occupied	Average household size		Total	For seasonal, recreational, or occasional use	Vacancy rate		
			Number	Percent of occupied housing units		Owner-occupied units	Renter-occupied units			Available housing	Home-owner	Rental
Vega Alta Municipio—Con.												
Sabana barrio—Con.												
Monserrate comunidad (part)	81	73	66	90.4	7	3.03	2.86	8	-	3.9	2.9	12.5
Sabana comunidad (part)	55	47	36	76.6	11	2.97	3.09	8	1	4.1	-	15.4
Vega Alta zona urbana (part)	63	54	45	83.3	9	3.62	2.44	9	-	-	-	-
Vega Alta barrio-pueblo	540	472	288	61.0	184	2.47	2.88	68	3	1.7	1.0	2.6
Vega Alta zona urbana (part)	540	472	288	61.0	184	2.47	2.88	68	3	1.7	1.0	2.6
Vega Baja Municipio	21 990	19 758	15 846	80.2	3 912	3.10	3.19	2 232	545	3.0	1.5	8.8
Algarrobo barrio	5 828	5 335	4 301	80.6	1 034	3.05	3.24	493	94	2.5	1.2	7.5
Coto Norte comunidad (part)	171	159	119	74.8	40	2.75	3.05	12	1	3.0	1.7	7.0
Vega Baja zona urbana (part)	3 778	3 432	2 687	78.3	745	2.95	3.30	346	70	2.8	1.2	8.1
Almirante Norte barrio	1 329	1 204	1 019	84.6	185	3.27	3.12	125	30	2.2	0.6	10.2
Almirante Sur barrio	1 110	1 008	824	81.7	184	3.22	3.42	102	16	1.8	0.7	6.1
Miranda comunidad	711	651	524	80.5	127	3.15	3.22	60	6	1.8	0.6	6.6
Cabo Caribe barrio	1 596	1 456	1 037	71.2	419	3.00	3.44	140	15	3.6	3.4	4.1
Vega Baja zona urbana (part)	1 204	1 120	773	69.0	347	2.89	3.41	84	8	3.2	3.5	2.5
Ceiba barrio	1 924	1 732	1 368	79.0	364	3.10	3.05	192	20	3.3	1.3	10.3
Ceiba comunidad (part)	378	343	286	83.4	57	2.91	2.79	35	2	4.2	-	20.8
Monserrate comunidad (part)	908	804	624	77.6	180	3.15	3.05	104	9	3.2	1.9	7.7
Sabana comunidad (part)	616	566	441	77.9	125	3.18	3.21	50	8	3.1	1.3	8.8
Cibuco barrio	19	16	11	68.8	5	2.91	4.40	3	1	-	-	-
Puerto Nuevo barrio	2 323	1 823	1 458	80.0	365	3.02	2.90	500	267	5.3	1.6	18.0
Pugnado Adentro barrio	446	424	358	84.4	66	3.13	3.11	22	8	1.4	1.1	2.9
Pugnado Afuera barrio	4 014	3 795	3 134	82.6	661	3.15	3.15	219	28	2.1	0.9	7.2
Vega Baja zona urbana (part)	2 898	2 743	2 247	81.9	496	3.15	3.14	155	11	2.3	0.9	8.3
Quebrada Arenas barrio	206	186	163	87.6	23	3.36	3.70	20	11	1.1	0.6	4.2
Río Abajo barrio	1 982	1 778	1 443	81.2	335	3.16	3.16	204	15	2.9	1.8	7.5
Vega Baja zona urbana (part)	1 926	1 727	1 399	81.0	328	3.16	3.15	199	15	3.0	1.8	7.6
Río Arriba barrio	148	133	123	92.5	10	3.31	4.40	15	6	0.7	0.8	-
Vega Baja barrio-pueblo	466	351	203	57.8	148	2.33	2.80	115	6	9.8	5.6	14.9
Vega Baja zona urbana (part)	466	351	203	57.8	148	2.33	2.80	115	6	9.8	5.6	14.9
Yeguada barrio	599	517	404	78.1	113	3.24	3.66	82	28	5.3	3.8	10.3
Vieques Municipio	4 388	3 319	2 659	80.1	660	2.66	3.08	1 069	496	2.7	1.2	8.5
Florida barrio	1 672	1 417	1 089	76.9	328	2.79	3.30	255	78	1.7	0.8	4.7
Vieques zona urbana (part)	260	232	99	42.7	133	2.41	3.50	28	5	1.3	1.0	1.5
Isabel II barrio-pueblo	853	600	436	72.7	164	2.32	2.67	253	74	4.5	2.5	9.4
Vieques zona urbana (part)	839	590	429	72.7	161	2.31	2.65	249	73	4.5	2.5	9.6
Llave barrio	4	3	3	100.0	-	2.67	-	1	1	-	-	(X)
Mosquito barrio	-	-	-	(X)	-	-	-	-	-	(X)	(X)	(X)
Puerto Diablo barrio	636	376	324	86.2	52	2.54	3.10	260	200	2.3	2.1	3.7
Vieques zona urbana (part)	-	-	-	(X)	-	-	-	-	-	(X)	(X)	(X)
Puerto Ferro barrio	414	315	276	87.6	39	2.68	3.00	99	56	0.6	-	4.9
Puerto Real barrio	809	608	531	87.3	77	2.71	3.05	201	87	4.4	0.7	23.8
Esperanza comunidad	535	405	358	88.4	47	2.67	2.89	130	47	5.4	0.8	29.9
Punta Arenas barrio	-	-	-	(X)	-	-	-	-	-	(X)	(X)	(X)
Villalba Municipio	8 465	7 722	6 240	80.8	1 482	3.59	3.38	743	145	1.2	0.8	2.9
Caonillas Abajo barrio	449	388	350	90.2	38	3.67	3.63	61	13	1.5	0.6	9.5
Caonillas Arriba barrio	558	484	424	87.6	60	3.78	3.33	74	22	1.0	0.9	1.6
Hato Puerco Abajo barrio	545	485	421	86.8	64	3.98	3.66	60	7	1.4	0.5	7.2
Hato Puerco Arriba barrio	2 542	2 341	1 959	83.7	382	3.64	3.42	201	27	1.0	0.6	3.0
Villalba zona urbana (part)	790	745	637	85.5	108	3.52	3.54	45	2	0.9	0.6	2.7
Vacas barrio	975	893	812	90.9	81	3.59	3.51	82	17	1.2	1.0	3.6
Villalba zona urbana (part)	-	-	-	(X)	-	-	-	-	-	(X)	(X)	(X)
Villalba barrio-pueblo	342	321	194	60.4	127	3.10	3.32	21	1	2.1	2.0	2.3
Villalba zona urbana (part)	342	321	194	60.4	127	3.10	3.32	21	1	2.1	2.0	2.3
Villalba Abajo barrio	1 019	923	743	80.5	180	3.33	3.21	96	22	1.0	0.8	1.6
Villalba Arriba barrio	2 035	1 887	1 337	70.9	550	3.51	3.37	148	36	1.4	1.0	2.3
Villalba zona urbana (part)	233	218	159	72.9	59	3.30	3.32	15	2	2.2	0.6	6.3
Yabucoa Municipio	13 688	12 242	10 057	82.2	2 185	3.21	3.13	1 446	243	2.1	1.2	5.9
Aguacate barrio	938	839	722	86.1	117	3.29	3.28	99	8	1.3	0.8	4.1
Calabazas barrio	2 652	2 414	1 976	81.9	438	3.30	3.39	238	11	2.2	1.4	5.6
Playita comunidad	694	639	495	77.5	144	3.42	3.46	55	-	2.3	2.0	3.4
Rosa Sánchez comunidad	403	375	303	80.8	72	3.20	3.49	28	3	1.3	1.0	2.7
Yabucoa zona urbana (part)	510	468	373	79.7	95	3.06	3.20	42	-	4.5	2.9	10.4
Camino Nuevo barrio	1 440	1 179	991	84.1	188	3.35	3.16	261	107	2.2	1.0	7.8
El Negro comunidad	556	498	405	81.3	93	3.33	3.31	58	8	1.8	1.0	5.1
Guayabota barrio	1 061	984	835	84.9	149	3.31	3.19	77	5	1.8	0.8	6.9
Jácanas barrio	1 123	1 015	910	89.7	105	3.29	2.94	108	24	1.3	0.2	9.5
Juan Martín barrio	1 255	1 146	888	77.5	258	3.08	2.91	109	14	2.9	1.3	7.9
Yabucoa zona urbana (part)	723	677	480	70.9	197	3.04	2.77	46	6	3.1	1.0	7.9
Limones barrio	1 324	1 189	995	83.7	194	3.17	3.16	135	19	1.7	0.7	6.7
Martorell comunidad	1 010	907	752	82.9	155	3.17	3.24	103	14	1.9	0.8	7.2
Playa barrio	1 683	1 486	1 277	85.9	209	3.21	3.08	197	37	1.5	0.8	5.9
Comunas comunidad	722	633	515	81.4	118	3.24	3.02	89	13	1.6	1.3	2.5
Tejas barrio	911	841	745	88.6	96	3.33	2.96	70	11	1.3	0.5	6.8
Yabucoa barrio-pueblo	1 301	1 149	718	62.5	431	2.53	3.01	152	7	4.0	4.8	2.7
Yabucoa zona urbana (part)	1 301	1 149	718	62.5	431	2.53	3.01	152	7	4.0	4.8	2.7
Yauco Municipio	17 062	15 012	11 552	77.0	3 460	3.05	3.14	2 050	322	2.8	1.8	6.2
Aguas Blancas barrio	110	83	49	59.0	34	3.63	3.85	27	20	2.4	-	5.6
Algarrobo barrio	174	152	124	81.6	28	3.16	3.25	22	4	0.7	0.8	-
Almácigo Alto barrio	676	592	438	74.0	154	3.20	3.26	84	7	1.2	1.1	1.3
Almácigo Bajo barrio	1 852	1 641	1 316	80.2	325	3.03	2.81	211	27	3.2	1.8	8.7
Yauco zona urbana (part)	924	825	670	81.2	155	2.94	2.92	99	10	3.1	2.3	6.1
Barina barrio	2 024	1 831	1 618	88.4	213	3.14	3.06	193	17	1.7	0.9	7.8
Yauco zona urbana (part)	14	11	10	90.9	1	1.80	2.00	3	-	21.4	16.7	50.0
Caimito barrio	224	193	169	87.6	24	3.25	4.04	31	2	2.0	1.7	4.0
Collores barrio	370	314	228	72.6	86	3.12	3.02	56	23	2.5	0.9	6.5
Diego Hernández barrio	569	507	393	77.5	114	3.17	3.14	62	13	2.5	1.0	7.3
Duey barrio	471	425	356	83.8	69	3.19	3.26	46	12	0.2	0.3	-
Frailes barrio	74	60	51	85.0	9	3.51	2.89	14	7	-	-	-
Jácana barrio	719	652	529	81.1	123	2.92	3.30	67	8	1.2	0.9	2.4

Table 11. **Housing Occupancy and Tenure: 2000**—Con.

[For information on confidentiality protection, nonsampling error, and definitions, see text]

Puerto Rico **Municipio** **Municipio Subdivision** **Place**	Total housing units	Occupied housing units						Vacant housing units				
		Total	Owner occupied		Renter occupied	Average household size		Total	For seasonal, recreational, or occasional use	Vacancy rate		
			Number	Percent of occupied housing units		Owner-occupied units	Renter-occupied units			Available housing	Home-owner	Rental
Yauco Municipio—Con.												
Jácana barrio—Con.												
Yauco zona urbana (part)	163	149	113	75.8	36	2.65	3.64	14	1	3.2	4.2	-
Naranjo barrio	278	225	191	84.9	34	2.99	3.76	53	23	0.9	1.0	-
Quebradas barrio	298	257	214	83.3	43	3.24	3.30	41	4	0.8	-	4.4
Ranchera barrio	192	153	129	84.3	24	3.63	4.00	39	12	2.5	0.8	11.1
Río Prieto barrio	307	248	197	79.4	51	3.11	3.35	59	25	0.8	0.5	1.9
Rubias barrio	94	82	58	70.7	24	3.74	3.21	12	1	1.2	-	4.0
Sierra Alta barrio	405	344	296	86.0	48	3.22	3.44	61	10	0.3	-	2.0
Susúa Alta barrio	1 420	1 286	1 065	82.8	221	3.14	3.27	134	27	2.6	1.0	9.4
Yauco zona urbana (part)	839	785	681	86.8	104	3.26	3.50	54	9	1.9	1.3	5.5
Susúa Baja barrio	4 683	4 308	3 191	74.1	1 117	3.03	3.27	375	35	3.2	3.0	3.7
Palomas comunidad	838	764	642	84.0	122	2.98	3.31	74	4	1.2	0.3	5.4
Yauco zona urbana (part)	3 446	3 182	2 272	71.4	910	3.04	3.28	264	28	3.8	4.1	3.1
Vegas barrio	56	43	30	69.8	13	4.30	3.77	13	5	-	-	-
Yauco barrio-pueblo	2 066	1 616	910	56.3	706	2.45	2.82	450	40	6.9	3.8	10.5
Yauco zona urbana (part)	2 066	1 616	910	56.3	706	2.45	2.82	450	40	6.9	3.8	10.5

Table 12. **Housing Occupancy and Tenure: 2000**

[For information on confidentiality protection, nonsampling error, and definitions, see text]

Puerto Rico Municipio Municipio Subdivision and Place Subbarrio	Total housing units	Occupied housing units						Vacant housing units				
		Total	Owner occupied		Renter occupied	Average household size		Total	For seasonal, recreational, or occasional use	Vacancy rate		
			Number	Percent of occupied housing units		Owner-occupied units	Renter-occupied units			Available housing	Home-owner	Rental
Puerto Rico	**1 418 476**	**1 261 325**	**919 769**	**72.9**	**341 556**	**3.00**	**2.94**	**157 151**	**32 041**	**3.3**	**1.7**	**7.4**
MUNICIPIO												
Adjuntas Municipio	6 715	5 895	4 238	71.9	1 657	3.17	3.41	820	209	3.3	0.8	9.1
Aguada Municipio	15 590	13 520	10 901	80.6	2 619	3.14	2.97	2 070	315	2.7	1.3	8.2
Aguadilla Municipio	24 882	22 087	14 683	66.5	7 404	2.84	2.87	2 795	462	3.8	2.2	6.7
Aguas Buenas Municipio	10 412	9 240	6 790	73.5	2 450	3.16	3.01	1 172	193	2.7	0.7	7.9
Aibonito Municipio	9 163	8 408	6 309	75.0	2 099	3.16	3.04	755	103	3.2	1.2	8.8
Añasco Municipio	10 723	9 398	7 577	80.6	1 821	2.99	3.07	1 325	379	3.2	1.7	9.2
Arecibo Municipio	38 974	34 245	25 716	75.1	8 529	2.87	2.89	4 729	417	4.9	3.5	8.9
Arroyo Municipio	7 287	6 166	4 644	75.3	1 522	3.04	3.25	1 121	378	3.4	1.5	8.6
Barceloneta Municipio	8 375	7 508	5 969	79.5	1 539	2.91	3.20	867	66	2.9	1.6	7.7
Barranquitas Municipio	9 740	8 663	6 168	71.2	2 495	3.33	3.26	1 077	167	2.8	1.1	6.8
Bayamón Municipio	79 476	73 693	54 018	73.3	19 675	2.98	2.95	5 783	376	3.1	1.7	7.0
Cabo Rojo Municipio	23 182	17 114	13 574	79.3	3 540	2.73	2.75	6 068	3 771	5.0	1.9	15.5
Caguas Municipio	50 568	46 937	34 469	73.4	12 468	2.98	2.96	3 631	295	2.6	1.5	5.6
Camuy Municipio	12 520	11 457	9 044	78.9	2 413	3.07	3.06	1 063	133	2.4	1.5	5.7
Canóvanas Municipio	15 071	13 446	11 137	82.8	2 309	3.22	3.20	1 625	239	2.4	1.6	6.2
Carolina Municipio	71 347	63 546	46 399	73.0	17 147	2.93	2.86	7 801	2 288	3.9	1.5	9.7
Cataño Municipio	10 366	9 638	6 253	64.9	3 385	3.14	3.04	728	62	2.6	0.7	5.9
Cayey Municipio	17 782	15 634	10 883	69.6	4 751	3.01	2.98	2 148	505	3.4	1.8	6.7
Ceiba Municipio	6 742	5 750	3 675	63.9	2 075	2.87	3.01	992	106	3.2	2.3	4.7
Ciales Municipio	6 886	6 047	4 554	75.3	1 493	3.28	3.23	839	149	2.6	0.7	7.7
Cidra Municipio	14 267	13 204	10 037	76.0	3 167	3.24	3.16	1 063	169	1.6	0.5	4.9
Coamo Municipio	13 249	11 749	9 033	76.9	2 716	3.15	3.29	1 500	295	2.7	1.8	5.6
Comerío Municipio	7 311	6 311	4 788	75.9	1 523	3.17	3.12	1 000	82	3.7	2.0	8.7
Corozal Municipio	12 386	11 264	8 758	77.8	2 506	3.26	3.26	1 122	193	1.9	0.9	5.1
Culebra Municipio	1 024	699	531	76.0	168	2.71	2.33	325	195	4.0	1.7	10.6
Dorado Municipio	13 067	10 887	8 925	82.0	1 962	3.13	3.04	2 180	561	3.8	2.3	9.9
Fajardo Municipio	17 136	14 176	10 826	76.4	3 350	2.84	2.91	2 960	1 452	3.7	2.0	9.0
Florida Municipio	4 387	3 962	3 092	78.0	870	3.06	3.32	425	26	3.0	1.8	7.0
Guánica Municipio	8 849	7 291	5 518	75.7	1 773	2.95	3.14	1 558	374	3.7	1.4	10.1
Guayama Municipio	16 368	14 225	10 356	72.8	3 869	3.03	2.95	2 143	252	4.1	2.6	7.8
Guayanilla Municipio	8 147	7 209	5 825	80.8	1 384	3.16	3.30	938	124	2.3	1.5	5.5
Guaynabo Municipio	36 826	34 068	26 223	77.0	7 845	2.86	2.82	2 758	296	3.1	1.7	7.5
Gurabo Municipio	12 854	11 741	9 555	81.4	2 186	3.11	3.08	1 113	137	2.4	1.6	5.7
Hatillo Municipio	13 929	12 685	9 882	77.9	2 803	3.06	3.06	1 244	76	2.2	1.2	5.7
Hormigueros Municipio	6 423	5 820	4 670	80.2	1 150	2.80	2.92	603	70	3.7	1.2	12.4
Humacao Municipio	22 559	19 293	14 661	76.0	4 632	3.06	2.96	3 266	1 347	3.4	1.7	8.5
Isabela Municipio	17 166	14 970	11 418	76.3	3 552	2.95	2.98	2 196	552	3.5	1.9	8.1
Jayuya Municipio	5 591	5 083	3 583	70.5	1 500	3.36	3.34	508	97	1.9	1.2	3.7
Juana Díaz Municipio	16 490	14 954	12 015	80.3	2 939	3.33	3.35	1 536	114	2.2	1.8	4.1
Juncos Municipio	13 064	11 933	9 157	76.7	2 776	3.00	3.09	1 131	130	2.4	1.6	4.9
Lajas Municipio	10 947	9 007	7 092	78.7	1 915	2.88	3.04	1 940	778	3.9	2.5	8.9
Lares Municipio	12 060	10 974	8 047	73.3	2 927	3.08	3.22	1 086	174	2.9	1.5	6.5
Las Marías Municipio	4 124	3 564	2 537	71.2	1 027	3.06	3.17	560	144	4.5	2.9	8.1
Las Piedras Municipio	12 421	11 145	8 713	78.2	2 432	3.10	3.04	1 276	129	4.3	2.8	9.2
Loíza Municipio	10 927	9 597	8 086	84.3	1 511	3.38	3.38	1 330	310	2.6	2.1	5.0
Luquillo Municipio	9 327	6 573	5 134	78.1	1 439	2.98	3.06	2 754	1 699	4.9	1.9	14.2
Manatí Municipio	17 113	15 266	11 241	73.6	4 025	2.94	3.03	1 847	233	4.3	2.4	9.2
Maricao Municipio	2 272	2 013	1 465	72.8	548	3.18	3.25	259	43	2.0	0.5	5.7
Maunabo Municipio	4 482	3 994	3 109	77.8	885	3.15	3.33	488	96	1.6	1.1	3.1
Mayagüez Municipio	39 364	34 742	20 907	60.2	13 835	2.78	2.81	4 622	457	5.0	2.3	8.8
Moca Municipio	14 253	12 712	9 919	78.0	2 793	3.14	2.98	1 541	243	3.0	1.5	8.0
Morovis Municipio	9 462	8 801	6 968	79.2	1 833	3.41	3.38	661	128	2.1	1.2	5.3
Naguabo Municipio	8 875	7 872	5 956	75.7	1 916	2.95	3.03	1 003	123	3.3	2.4	6.0
Naranjito Municipio	9 758	8 932	7 197	80.6	1 735	3.32	3.29	826	138	2.3	0.9	7.6
Orocovis Municipio	7 946	7 083	5 526	78.0	1 557	3.35	3.35	863	142	1.1	0.3	3.8
Patillas Municipio	7 677	6 576	5 155	78.4	1 421	3.05	3.10	1 101	189	3.2	1.2	9.8
Peñuelas Municipio	8 735	7 698	6 250	81.2	1 448	3.48	3.45	1 037	195	2.0	1.1	5.9
Ponce Municipio	66 471	59 607	41 561	69.7	18 046	3.04	3.04	6 864	639	3.2	2.1	5.6
Quebradillas Municipio	9 095	8 280	6 122	73.9	2 158	3.13	2.88	815	142	3.0	1.9	6.1
Rincón Municipio	6 827	5 147	4 049	78.7	1 098	2.86	2.89	1 680	725	6.8	2.5	19.9
Río Grande Municipio	19 928	16 430	13 527	82.3	2 903	3.13	3.17	3 498	1 871	2.5	1.1	8.7
Sabana Grande Municipio	9 982	8 865	6 999	79.0	1 866	2.89	2.96	1 117	185	2.1	1.4	4.7
Salinas Municipio	11 876	10 184	7 954	78.1	2 230	3.03	3.11	1 692	174	2.8	2.3	4.5
San Germán Municipio	14 335	12 809	9 562	74.7	3 247	2.87	2.79	1 526	265	2.8	1.3	7.0
San Juan Municipio	182 101	163 462	90 934	55.6	72 528	2.57	2.62	18 639	2 168	4.2	2.1	6.8
San Lorenzo Municipio	14 594	13 138	10 353	78.8	2 785	3.10	3.11	1 456	125	2.8	1.7	6.6
San Sebastián Municipio	16 682	14 970	11 278	75.3	3 692	2.92	3.02	1 712	266	3.5	1.5	9.2
Santa Isabel Municipio	7 569	6 781	5 189	76.5	1 592	3.16	3.31	788	142	2.2	2.1	2.3
Toa Alta Municipio	21 075	19 420	16 384	84.4	3 036	3.29	3.20	1 655	143	2.9	1.6	9.5
Toa Baja Municipio	33 473	30 453	24 069	79.0	6 384	3.11	2.94	3 020	146	3.6	1.7	10.0
Trujillo Alto Municipio	26 241	24 160	18 729	77.5	5 431	3.09	3.06	2 081	219	3.2	1.3	9.3
Utuado Municipio	12 471	11 207	8 016	71.5	3 191	3.09	3.25	1 264	262	3.4	1.4	8.2
Vega Alta Municipio	13 526	11 894	9 533	80.1	2 361	3.16	3.11	1 632	442	2.5	1.6	5.7
Vega Baja Municipio	21 990	19 758	15 846	80.2	3 912	3.10	3.19	2 232	545	3.0	1.5	8.8
Vieques Municipio	4 388	3 319	2 659	80.1	660	2.66	3.08	1 069	496	2.7	1.2	8.5
Villalba Municipio	8 465	7 722	6 240	80.8	1 482	3.59	3.38	743	145	1.2	0.8	2.9
Yabucoa Municipio	13 688	12 242	10 057	82.2	2 185	3.21	3.13	1 446	243	2.1	1.2	5.9
Yauco Municipio	17 062	15 012	11 552	77.0	3 460	3.05	3.14	2 050	322	2.8	1.8	6.2
MUNICIPIO SUBDIVISION AND PLACE												
Aceitunas comunidad, Moca Municipio	570	502	391	77.9	111	3.39	3.15	68	13	3.1	2.3	5.9
Adjuntas zona urbana, Adjuntas Municipio	1 848	1 660	911	54.9	749	2.72	3.34	188	17	2.8	1.8	3.9
Aguada zona urbana, Aguada Municipio	1 711	1 400	923	65.9	477	2.67	2.88	311	17	4.3	2.0	8.4
Aguadilla zona urbana, Aguadilla Municipio	7 334	6 343	3 517	55.4	2 826	2.53	2.76	991	110	4.7	4.2	5.3

Table 12. **Housing Occupancy and Tenure: 2000**—Con.

[For information on confidentiality protection, nonsampling error, and definitions, see text]

Puerto Rico Municipio Municipio Subdivision and Place Subbarrio	Total housing units	Occupied housing units						Vacant housing units				
		Total	Owner occupied		Renter occupied	Average household size		Total	For seasonal, recreational, or occasional use	Vacancy rate		
			Number	Percent of occupied housing units		Owner-occupied units	Renter-occupied units			Available housing	Home-owner	Rental
MUNICIPIO SUBDIVISION AND PLACE—Con.												
Aguas Buenas zona urbana, Aguas Buenas Municipio	1 696	1 523	832	54.6	691	2.75	2.99	173	14	3.1	0.5	6.1
Aguas Claras comunidad, Ceiba Municipio	1 410	1 215	932	76.7	283	2.88	2.89	195	15	4.2	2.8	8.4
Aguilita comunidad, Juana Díaz Municipio	1 514	1 399	1 150	82.2	249	3.46	3.76	115	12	2.1	1.4	5.3
Aibonito zona urbana, Aibonito Municipio	3 442	3 174	2 210	69.6	964	2.93	2.84	268	14	3.4	1.2	8.3
Añasco zona urbana, Añasco Municipio	2 353	2 117	1 473	69.6	644	2.75	2.84	236	36	3.9	1.9	8.4
Animas comunidad, Arecibo Municipio	575	518	408	78.8	110	2.74	3.03	57	6	3.4	1.2	10.6
Antón Ruíz comunidad, Humacao Municipio	625	569	456	80.1	113	3.10	3.12	56	7	4.4	1.1	15.7
Arecibo zona urbana, Arecibo Municipio	19 631	17 479	11 914	68.2	5 565	2.78	2.81	2 152	156	4.9	2.8	9.1
Arroyo zona urbana, Arroyo Municipio	2 716	2 480	1 806	72.8	674	2.84	3.11	236	33	2.7	1.3	6.1
Bairoa comunidad, Caguas Municipio	838	769	630	81.9	139	3.02	3.32	69	2	2.2	0.5	9.2
Bajadero comunidad, Arecibo Municipio	1 538	1 348	1 095	81.2	253	2.83	3.06	190	25	2.2	0.9	7.3
Bajandas comunidad, Humacao Municipio	500	450	401	89.1	49	3.17	3.02	50	6	1.3	-	10.9
Barahona comunidad, Morovis Municipio	832	766	601	78.5	165	3.43	3.45	66	5	2.4	1.6	5.2
Barceloneta zona urbana, Barceloneta Municipio	1 712	1 479	988	66.8	491	2.68	3.26	233	14	4.7	2.9	8.1
Barranquitas zona urbana, Barranquitas Municipio	1 170	1 012	433	42.8	579	2.71	3.00	158	24	5.3	1.6	7.9
Bartolo comunidad, Río Grande Municipio	439	393	332	84.5	61	3.14	3.54	46	4	4.6	1.5	18.7
Bayamón zona urbana, Bayamón Municipio	72 427	67 310	48 739	72.4	18 571	2.95	2.94	5 117	306	3.2	1.6	6.9
Bayamón comunidad, Cidra Municipio	537	497	380	76.5	117	3.46	3.30	40	5	0.6	0.3	1.7
Benítez comunidad, Canóvanas Municipio	436	400	332	83.0	68	3.31	3.32	36	1	3.4	0.6	15.0
Betances comunidad, Cabo Rojo Municipio	367	320	269	84.1	51	2.64	2.45	47	9	2.4	1.8	5.6
Boqueron comunidad, Cabo Rojo Municipio	1 196	772	592	76.7	180	2.66	2.47	424	258	9.7	3.0	26.5
Boquerón comunidad, Las Piedras Municipio	426	394	344	87.3	50	3.03	3.48	32	12	1.3	0.3	7.4
Breñas comunidad, Vega Alta Municipio	901	659	560	85.0	99	3.19	3.20	242	97	8.7	7.4	15.4
Buena Vista comunidad, Arroyo Municipio	743	651	516	79.3	135	3.05	3.35	92	15	1.8	1.5	2.9
Búfalo comunidad, Barceloneta Municipio	387	355	282	79.4	73	3.15	3.00	32	2	1.1	0.7	2.7
Cabán comunidad, Aguadilla Municipio	1 414	1 297	732	56.4	565	2.94	3.19	117	10	2.8	1.9	4.1
Cabo Rojo zona urbana, Cabo Rojo Municipio	4 485	4 015	2 912	72.5	1 103	2.60	2.77	470	82	3.0	1.5	6.8
Cacao comunidad, Quebradillas Municipio	663	624	538	86.2	86	3.31	3.35	39	3	0.8	0.6	2.3
Caguas zona urbana, Caguas Municipio	32 632	30 555	20 883	68.3	9 672	2.86	2.94	2 077	121	2.5	1.3	5.0
Campanilla comunidad, Toa Baja Municipio	2 571	2 318	1 912	82.5	406	3.33	3.39	253	4	2.8	1.7	7.7
Campo Rico comunidad, Canóvanas Municipio	1 113	1 008	852	84.5	156	3.23	3.00	105	8	1.9	1.2	6.0
Camuy zona urbana, Camuy Municipio	1 681	1 521	1 031	67.8	490	2.61	2.65	160	12	4.1	2.6	7.0
Candelaria comunidad, Toa Baja Municipio	5 852	5 499	4 799	87.3	700	3.16	3.04	353	21	2.1	1.1	8.5
Candelaria Arenas comunidad, Toa Baja Municipio	2 096	1 860	1 512	81.3	348	3.14	3.13	236	9	3.4	2.5	7.2
Candelero Arriba comunidad, Humacao Municipio	492	437	372	85.1	65	3.06	3.18	55	2	1.1	0.3	5.8
Canóvanas zona urbana, Canóvanas Municipio	2 808	2 606	1 981	76.0	625	3.08	3.12	202	12	2.1	1.3	4.3
Capitanejo comunidad	1 160	988	824	83.4	164	3.16	3.65	172	17	6.6	6.5	7.3
Juana Díaz Municipio (part)	942	799	675	84.5	124	3.21	3.66	143	16	7.1	7.2	6.8
Ponce Municipio (part)	218	189	149	78.8	40	2.93	3.60	29	1	4.5	3.2	9.1
Carolina zona urbana, Carolina Municipio	65 256	58 051	41 603	71.7	16 448	2.90	2.85	7 205	2 183	4.1	1.6	9.8
Carrizales comunidad, Hatillo Municipio	932	809	654	80.8	155	3.17	3.10	123	12	4.6	4.0	7.2
Cataño zona urbana, Cataño Municipio	10 366	9 638	6 253	64.9	3 385	3.14	3.04	728	62	2.6	0.7	5.9
Cayey zona urbana, Cayey Municipio	7 908	7 051	4 153	58.9	2 898	2.72	2.95	857	49	4.1	2.3	6.6
Cayuco comunidad, Utuado Municipio	453	399	290	72.7	109	3.12	3.48	54	2	5.2	3.7	9.2
Ceiba zona urbana, Ceiba Municipio	2 462	2 273	1 582	69.6	691	2.80	2.66	189	26	2.7	1.1	6.2
Ceiba comunidad	1 297	1 188	1 000	84.2	188	3.15	2.83	109	13	2.5	0.2	13.4
Vega Alta Municipio (part)	919	845	714	84.5	131	3.25	2.85	74	11	1.9	0.3	9.7
Vega Baja Municipio (part)	378	343	286	83.4	57	2.91	2.79	35	2	4.2	-	20.8
Celada comunidad, Gurabo Municipio	1 493	1 382	1 200	86.8	182	3.20	3.25	111	8	2.1	1.4	6.7
Central Aguirre comunidad, Salinas Municipio	562	503	355	70.6	148	3.23	2.99	59	10	2.1	1.9	2.6
Ciales zona urbana, Ciales Municipio	1 222	1 043	663	63.6	380	2.83	3.15	179	14	3.3	1.0	7.1
Cidra zona urbana, Cidra Municipio	1 755	1 636	982	60.0	654	2.82	3.17	119	6	2.5	0.6	5.2
Coamo zona urbana, Coamo Municipio	4 621	4 127	2 751	66.7	1 376	2.88	3.16	494	50	2.6	1.6	4.4
Coco comunidad, Salinas Municipio	1 995	1 791	1 411	78.8	380	3.28	3.09	204	4	1.3	1.2	1.8
Comerío zona urbana, Comerío Municipio	1 780	1 541	923	59.9	618	2.78	3.06	239	7	3.8	0.9	7.9
Comunas comunidad, Yabucoa Municipio	722	633	515	81.4	118	3.24	3.02	89	13	1.6	1.3	2.5
Coquí comunidad, Salinas Municipio	1 458	1 187	902	76.0	285	3.00	3.10	271	6	3.7	2.3	8.1
Corazón comunidad, Guayama Municipio	986	866	643	74.2	223	3.39	3.35	120	6	3.7	2.6	6.7
Corcovado comunidad, Hatillo Municipio	534	492	425	86.4	67	3.03	3.57	42	4	0.8	0.2	4.3
Corozal zona urbana, Corozal Municipio	3 950	3 644	2 507	68.8	1 137	3.09	3.23	306	23	1.9	0.8	4.3
Coto Laurel comunidad, Ponce Municipio	1 225	1 144	959	83.8	185	3.18	3.02	81	1	1.6	1.0	4.6
Coto Norte comunidad	528	482	360	74.7	122	2.78	3.13	46	4	3.8	1.4	10.3
Manatí Municipio (part)	357	323	241	74.6	82	2.79	3.17	34	3	4.2	1.2	11.8
Vega Baja Municipio (part)	171	159	119	74.8	40	2.75	3.05	12	1	3.0	1.7	7.0
Culebra zona urbana, Culebra Municipio	687	509	406	79.8	103	2.77	2.67	178	84	3.2	1.9	8.0
Daguao comunidad, Naguabo Municipio	619	512	417	81.4	95	2.84	3.19	107	12	3.4	2.3	7.8
Dorado zona urbana, Dorado Municipio	5 490	4 217	3 295	78.1	922	3.03	2.91	1 273	352	5.8	3.4	13.3
Duque comunidad, Naguabo Municipio	570	521	406	77.9	115	2.96	2.83	49	3	1.9	0.2	7.3
El Mangó comunidad, Juncos Municipio	617	557	466	83.7	91	2.99	3.07	60	5	2.5	1.5	7.1
El Negro comunidad, Yabucoa Municipio	556	498	405	81.3	93	3.33	3.31	58	8	1.8	1.0	5.1
El Ojo comunidad, Santa Isabel Municipio	597	541	412	76.2	129	3.14	3.25	56	9	1.8	1.0	4.4
Emajagua comunidad, Maunabo Municipio	1 059	949	765	80.6	184	3.30	3.10	110	23	1.1	0.6	3.2
Esperanza comunidad, Vieques Municipio	535	405	358	88.4	47	2.67	2.89	130	47	5.4	0.8	29.9
Espino comunidad, Añasco Municipio	511	472	378	80.1	94	2.89	3.17	39	5	2.3	1.6	5.1
Fajardo zona urbana, Fajardo Municipio	13 526	11 612	8 739	75.3	2 873	2.82	2.93	1 914	749	3.6	2.0	7.9
Florida zona urbana, Florida Municipio	1 989	1 828	1 328	72.6	500	2.95	3.48	161	8	2.0	0.8	4.9
Fránquez comunidad, Morovis Municipio	636	595	486	81.7	109	3.39	3.41	41	1	2.3	1.8	4.4
Fuig comunidad, Guánica Municipio	461	393	311	79.1	82	3.04	3.06	68	11	3.2	1.9	7.9
Galateo comunidad, Toa Alta Municipio	848	767	638	83.2	129	3.58	3.29	81	2	3.9	1.7	13.4
Garrochales comunidad, Barceloneta Municipio	475	426	364	85.4	62	2.76	3.26	49	-	2.5	2.4	3.1

Table 12. **Housing Occupancy and Tenure: 2000**—Con.

[For information on confidentiality protection, nonsampling error, and definitions, see text]

Puerto Rico Municipio Municipio Subdivision and Place Subbarrio	Total housing units	Occupied housing units						Vacant housing units				
		Total	Owner occupied		Renter occupied	Average household size		Total	For seasonal, recreational, or occasional use	Vacancy rate		
			Number	Percent of occupied housing units		Owner-occupied units	Renter-occupied units			Available housing	Home-owner	Rental
MUNICIPIO SUBDIVISION AND PLACE—Con.												
G. L. García comunidad, Cayey Municipio	640	586	440	75.1	146	3.07	3.05	54	14	1.2	0.5	3.3
Guánica zona urbana, Guánica Municipio	3 808	3 206	2 192	68.4	1 014	2.76	3.14	602	89	2.9	1.3	6.1
Guayabal comunidad, Juana Díaz Municipio	798	711	584	82.1	127	3.30	3.53	87	2	1.5	1.7	0.8
Guayama zona urbana, Guayama Municipio	8 520	7 557	5 041	66.7	2 516	2.84	2.88	963	45	4.9	3.5	7.5
Guayanilla zona urbana, Guayanilla Municipio	1 799	1 653	1 295	78.3	358	3.05	3.22	146	19	2.7	1.4	7.0
Guaynabo zona urbana, Guaynabo Municipio	29 493	27 282	20 835	76.4	6 447	2.79	2.79	2 211	225	3.3	1.9	7.3
Gurabo zona urbana, Gurabo Municipio	3 328	3 024	2 165	71.6	859	2.91	3.06	304	21	2.9	1.4	6.4
Hatillo zona urbana, Hatillo Municipio	1 965	1 802	1 254	69.6	548	2.90	3.07	163	11	2.1	1.1	4.2
Hato Arriba comunidad, San Sebastián Municipio	288	261	215	82.4	46	2.82	2.72	27	2	3.3	1.8	9.8
Hato Candal comunidad, Río Grande Municipio	844	756	652	86.2	104	3.15	3.17	88	9	1.4	0.6	6.3
Hormigueros zona urbana, Hormigueros Municipio	4 897	4 425	3 498	79.1	927	2.75	2.89	472	57	4.0	1.2	13.3
H. Rivera Colón comunidad, Toa Alta Municipio	818	726	605	83.3	121	3.23	3.50	92	3	3.5	1.8	11.0
Humacao zona urbana, Humacao Municipio	7 897	7 116	4 719	66.3	2 397	2.93	2.79	781	45	4.4	2.8	7.3
Imbéry comunidad, Barceloneta Municipio	1 110	1 005	740	73.6	265	2.90	3.31	105	8	4.2	1.2	11.7
Indios comunidad, Guayanilla Municipio	605	539	448	83.1	91	3.20	3.34	66	10	2.0	1.1	6.2
Ingenio comunidad, Toa Baja Municipio	2 029	1 801	1 465	81.3	336	3.09	3.37	228	11	2.6	1.6	6.7
Isabela zona urbana, Isabela Municipio	5 012	4 452	3 140	70.5	1 312	2.81	3.05	560	98	4.2	2.5	8.1
Jagual comunidad, San Lorenzo Municipio	439	401	308	76.8	93	3.47	3.19	38	1	2.0	1.3	4.1
Jauca comunidad, Santa Isabel Municipio	625	569	444	78.0	125	3.24	3.17	56	6	1.6	1.3	2.3
Jayuya zona urbana, Jayuya Municipio	1 243	1 123	652	58.1	471	3.00	3.12	120	8	2.1	1.2	3.3
Jobos comunidad, Guayama Municipio	1 309	1 100	870	79.1	230	3.13	3.28	209	11	2.7	1.6	6.5
Juana Díaz zona urbana, Juana Díaz Municipio	3 326	3 057	2 110	69.0	947	3.05	3.17	269	16	2.2	1.1	4.5
Juncal comunidad, San Sebastián Municipio	408	363	263	72.5	100	3.14	3.28	45	9	5.7	1.1	16.0
Juncos zona urbana, Juncos Municipio	3 475	3 176	2 019	63.6	1 157	2.75	2.96	299	32	3.5	2.2	5.6
La Alianza comunidad, Arecibo Municipio	797	703	573	81.5	130	3.01	3.15	94	10	3.2	2.2	7.1
La Dolores comunidad, Río Grande Municipio	1 242	1 154	906	78.5	248	2.95	3.20	88	5	2.3	1.3	5.7
La Fermina comunidad	1 090	1 014	794	78.3	220	3.10	3.26	76	8	2.8	1.0	8.7
Humacao Municipio (part)	645	605	480	79.3	125	3.24	3.34	40	5	1.8	0.6	6.0
Las Piedras Municipio (part)	445	409	314	76.8	95	2.89	3.15	36	3	4.2	1.6	12.0
Lajas zona urbana, Lajas Municipio	1 998	1 782	1 186	66.6	596	2.76	2.95	216	23	3.4	1.2	7.6
La Luisa comunidad, Manatí Municipio	989	902	720	79.8	182	3.18	3.06	87	4	1.8	0.8	5.7
Lamboglia comunidad, Patillas Municipio	418	356	283	79.5	73	3.13	3.23	62	16	3.3	1.4	9.9
La Parguera comunidad, Lajas Municipio	597	424	347	81.8	77	2.73	2.49	173	116	6.2	2.5	19.8
La Playa comunidad, Añasco Municipio	823	699	584	83.5	115	3.02	3.25	124	45	5.5	3.2	16.1
La Plena comunidad, Salinas Municipio	361	322	266	82.6	56	3.21	3.20	39	3	0.6	0.7	-
Lares zona urbana, Lares Municipio	2 610	2 402	1 668	69.4	734	2.83	3.04	208	25	2.8	1.5	5.7
Las Marías comunidad, Añasco Municipio	647	596	496	83.2	100	2.98	3.16	51	10	2.0	1.2	5.7
Las Marías zona urbana, Las Marías Municipio	400	354	241	68.1	113	2.64	3.12	46	8	4.3	-	12.4
Las Ochenta comunidad, Salinas Municipio	490	392	287	73.2	105	3.01	3.20	98	1	5.1	5.6	3.7
Las Ollas comunidad, Santa Isabel Municipio	659	590	450	76.3	140	3.28	3.38	69	6	1.7	1.7	1.4
Las Piedras zona urbana, Las Piedras Municipio	2 336	2 119	1 382	65.2	737	2.91	3.15	217	15	4.5	2.9	7.2
Levittown comunidad, Toa Baja Municipio	11 299	10 367	7 674	74.0	2 693	3.00	2.63	932	42	4.0	1.1	11.4
Liborio Negrón Torres comunidad, Sabana Grande Municipio	490	440	375	85.2	65	2.97	2.91	50	2	0.9	0.5	3.0
Lluveras comunidad, Sabana Grande Municipio	753	651	549	84.3	102	3.05	3.22	102	14	1.2	0.9	2.9
Loíza zona urbana, Loíza Municipio	1 456	1 219	759	62.3	460	3.35	3.43	237	90	1.9	0.4	4.2
Lomas comunidad, Canóvanas Municipio	328	301	270	89.7	31	3.12	3.58	27	1	2.6	2.5	3.1
Los Llanos comunidad, Coamo Municipio	866	747	606	81.1	141	3.01	3.38	119	29	2.4	1.6	5.4
Luis Lloréns Torres comunidad, Juana Díaz Municipio	1 059	982	783	79.7	199	3.36	3.45	77	6	2.1	1.4	4.8
Luis M. Cintrón comunidad, Fajardo Municipio	967	867	724	83.5	143	3.04	3.03	100	4	3.5	1.9	10.6
Luquillo zona urbana, Luquillo Municipio	3 218	2 647	1 954	73.8	693	2.92	3.22	571	283	3.6	1.1	10.1
Luyando comunidad, Aguada Municipio	1 245	1 085	938	86.5	147	3.32	3.01	160	14	2.9	1.3	12.0
Magas Arriba comunidad, Guayanilla Municipio	356	321	276	86.0	45	3.31	3.31	35	3	0.6	0.4	2.2
Manatí zona urbana, Manatí Municipio	6 411	5 702	3 574	62.7	2 128	2.74	2.98	709	60	5.4	3.0	9.2
María Antonia comunidad, Guánica Municipio	590	497	385	77.5	112	3.00	2.88	93	20	2.2	2.5	0.9
Mariano Colón comunidad	733	658	541	82.2	117	3.62	3.68	75	16	1.5	0.4	6.4
Coamo Municipio (part)	711	638	524	82.1	114	3.63	3.64	73	16	1.5	0.4	6.6
Santa Isabel Municipio (part)	22	20	17	85.0	3	3.24	5.00	2	-	-	-	-
Maricao zona urbana, Maricao Municipio	472	416	268	64.4	148	2.54	2.95	56	6	1.4	1.1	2.0
Martorell comunidad, Yabucoa Municipio	1 010	907	752	82.9	155	3.17	3.24	103	14	1.9	0.8	7.2
Marueño comunidad, Ponce Municipio	285	265	228	86.0	37	3.46	3.32	20	-	1.1	1.3	-
Maunabo zona urbana, Maunabo Municipio	751	702	431	61.4	271	2.70	3.36	49	5	1.5	1.6	1.5
Mayagüez zona urbana, Mayagüez Municipio	31 907	28 182	15 783	56.0	12 399	2.71	2.78	3 725	303	5.4	2.6	8.7
Miranda comunidad, Vega Baja Municipio	711	651	524	80.5	127	3.15	3.22	60	6	1.8	0.6	6.6
Moca zona urbana, Moca Municipio	1 786	1 620	1 056	65.2	564	2.89	3.02	166	20	3.7	1.6	7.5
Monserrate comunidad	989	877	690	78.7	187	3.14	3.04	112	9	3.3	2.0	7.9
Vega Alta Municipio (part)	81	73	66	90.4	7	3.03	2.86	8	-	3.9	2.9	12.5
Vega Baja Municipio (part)	908	804	624	77.6	180	3.15	3.05	104	9	3.2	1.9	7.7
Monte Grande comunidad, Cabo Rojo Municipio	778	679	550	81.0	129	2.65	2.77	99	22	1.3	0.7	3.7
Mora comunidad, Isabela Municipio	683	608	454	74.7	154	2.95	3.05	75	6	3.3	1.7	7.8
Morovis zona urbana, Morovis Municipio	828	744	464	62.4	280	2.86	3.33	84	10	5.3	3.1	8.8
Mucarabones comunidad, Toa Alta Municipio	570	525	398	75.8	127	3.30	2.97	45	3	3.1	2.5	5.2
Naguabo zona urbana, Naguabo Municipio	1 807	1 589	925	58.2	664	2.62	3.02	218	10	6.1	8.1	3.3
Naranjito zona urbana, Naranjito Municipio	737	660	396	60.0	264	2.62	3.35	77	15	2.9	2.2	4.0
Olimpo comunidad, Guayama Municipio	871	786	629	80.0	157	3.15	3.27	85	1	1.0	0.2	4.3
Orocovis zona urbana, Orocovis Municipio	361	316	149	47.2	167	2.60	3.10	45	4	2.2	-	4.0
Pájaros comunidad, Toa Alta Municipio	3 028	2 859	2 258	79.0	601	3.34	3.21	169	5	2.2	1.1	6.1
Pajonal comunidad, Florida Municipio	275	233	196	84.1	37	3.21	3.54	42	1	4.1	2.0	14.0
Palmarejo comunidad, Coamo Municipio	385	340	280	82.4	60	3.09	3.72	45	11	2.6	1.1	9.1
Palmarejo comunidad, Lajas Municipio	469	419	337	80.4	82	2.74	3.01	50	4	2.1	2.0	2.4

Table 12. **Housing Occupancy and Tenure: 2000**—Con.

[For information on confidentiality protection, nonsampling error, and definitions, see text]

Puerto Rico Municipio Municipio Subdivision and Place Subbarrio	Total housing units	Occupied housing units						Vacant housing units				
		Total	Owner occupied		Renter occupied	Average household size		Total	For seasonal, recreational, or occasional use	Vacancy rate		
			Number	Percent of occupied housing units		Owner-occupied units	Renter-occupied units			Available housing	Home-owner	Rental
MUNICIPIO SUBDIVISION AND PLACE—Con.												
Palmas comunidad	1 026	861	586	68.1	275	3.12	3.63	165	23	3.4	1.5	7.1
Arroyo Municipio (part)	948	793	534	67.3	259	3.11	3.62	155	18	3.4	1.7	6.8
Patillas Municipio (part)	78	68	52	76.5	16	3.31	3.81	10	5	2.9	-	11.1
Palmer comunidad, Río Grande Municipio	461	396	325	82.1	71	2.94	3.49	65	3	2.0	-	10.1
Palomas comunidad, Comerío Municipio	612	546	427	78.2	119	3.20	3.15	66	5	3.0	0.2	11.9
Palomas comunidad, Yauco Municipio	838	764	642	84.0	122	2.98	3.31	74	4	1.2	0.3	5.4
Palo Seco comunidad, Maunabo Municipio	409	357	293	82.1	64	3.13	3.67	52	-	0.8	0.7	1.5
Parcelas La Milagrosa comunidad, Cidra Municipio	429	393	300	76.3	93	3.40	3.47	36	1	1.5	1.0	3.1
Parcelas Nuevas comunidad, Cidra Municipio	562	516	350	67.8	166	3.23	3.01	46	2	2.6	0.6	6.7
Parcelas Peñuelas comunidad, Santa Isabel Municipio	381	341	255	74.8	86	3.26	3.49	40	4	2.6	3.0	1.1
Pastos comunidad, Aibonito Municipio	514	488	361	74.0	127	3.08	3.27	26	2	2.2	1.1	5.2
Patillas zona urbana, Patillas Municipio	1 500	1 363	893	65.5	470	2.96	3.04	137	18	2.9	1.2	5.8
Peña Pobre comunidad, Naguabo Municipio	349	331	249	75.2	82	3.16	2.90	18	4	0.6	0.4	1.2
Peñuelas zona urbana, Peñuelas Municipio	2 258	2 038	1 602	78.6	436	3.30	3.28	220	33	2.6	1.5	6.2
Piedra Gorda comunidad, Camuy Municipio	655	585	488	83.4	97	3.33	3.10	70	2	2.5	2.0	4.9
Playa Fortuna comunidad, Luquillo Municipio	835	685	504	73.6	181	2.98	2.78	150	44	2.8	1.2	7.2
Playita comunidad, Salinas Municipio	299	239	192	80.3	47	2.70	3.28	60	14	5.2	5.4	4.1
Playita comunidad, Yabucoa Municipio	694	639	495	77.5	144	3.42	3.46	55	-	2.3	2.0	3.4
Playita Cortada comunidad, Santa Isabel Municipio	596	502	392	78.1	110	3.36	3.26	94	8	7.4	8.0	5.2
Pole Ojea comunidad, Cabo Rojo Municipio	858	657	572	87.1	85	2.74	3.09	201	125	1.5	1.4	2.3
Ponce zona urbana, Ponce Municipio	56 572	50 819	34 514	67.9	16 305	2.97	3.03	5 753	427	3.4	2.3	5.8
Potala Pastillo comunidad, Juana Díaz Municipio	1 370	1 206	956	79.3	250	3.15	3.23	164	2	1.2	1.2	1.2
Pueblito del Río comunidad, Las Piedras Municipio	523	459	400	87.1	59	3.24	3.12	64	7	2.5	2.0	6.3
Puerto Real comunidad, Cabo Rojo Municipio	2 254	2 004	1 796	89.6	208	3.07	3.07	250	47	3.4	3.2	5.0
Punta Santiago comunidad, Humacao Municipio	2 326	1 896	1 487	78.4	409	2.97	3.40	430	182	3.4	2.2	7.7
Quebrada comunidad, Camuy Municipio	374	347	246	70.9	101	3.22	3.34	27	-	1.4	1.2	1.9
Quebradillas zona urbana, Quebradillas Municipio	2 097	1 877	1 037	55.2	840	2.84	2.78	220	24	6.0	4.9	7.3
Rafael Capó comunidad, Hatillo Municipio	678	619	517	83.5	102	2.99	3.12	59	1	2.4	0.8	9.7
Rafael González comunidad, Hatillo Municipio	860	775	613	79.1	162	3.03	2.90	85	5	1.3	1.0	2.4
Rafael Hernández comunidad, Aguadilla Municipio	552	476	374	78.6	102	3.19	3.16	76	19	2.9	1.6	7.3
Ramos comunidad, Luquillo Municipio	790	665	543	81.7	122	3.05	2.85	125	7	3.8	2.9	7.6
Rincón zona urbana, Rincón Municipio	734	564	335	59.4	229	2.34	2.83	170	58	6.2	4.8	8.0
Río Blanco comunidad, Naguabo Municipio	535	479	400	83.5	79	2.93	2.96	56	3	1.8	1.2	4.8
Río Cañas Abajo comunidad, Juana Díaz Municipio	379	348	296	85.1	52	3.43	3.29	31	-	0.9	0.3	3.7
Río Grande zona urbana, Río Grande Municipio	4 652	4 312	3 300	76.5	1 012	3.13	3.11	340	30	2.6	1.1	7.2
Río Lajas comunidad, Dorado Municipio	808	717	616	85.9	101	3.29	3.17	91	5	2.0	1.8	3.8
Roosevelt Roads comunidad	1 125	805	13	1.6	792	2.85	3.54	320	30	-	-	-
Ceiba Municipio (part)	1 125	805	13	1.6	792	2.85	3.54	320	30	-	-	-
Naguabo Municipio (part)	-	-	-	(X)	-	-	-	-	-	(X)	(X)	(X)
Rosa Sánchez comunidad, Yabucoa Municipio	403	375	303	80.8	72	3.20	3.49	28	3	1.3	1.0	2.7
Sabana comunidad	671	613	477	77.8	136	3.17	3.20	58	9	3.2	1.2	9.3
Vega Alta Municipio (part)	55	47	36	76.6	11	2.97	3.09	8	1	4.1	-	15.4
Vega Baja Municipio (part)	616	566	441	77.9	125	3.18	3.21	50	8	3.1	1.3	8.8
Sabana Eneas comunidad, San Germán Municipio	692	622	529	85.0	93	2.92	3.23	70	10	2.5	1.5	7.9
Sabana Grande zona urbana, Sabana Grande Municipio	3 454	3 111	2 309	74.2	802	2.80	2.87	343	41	2.2	1.5	4.3
Sabana Hoyos comunidad, Arecibo Municipio	703	622	491	78.9	131	2.88	2.97	81	4	4.3	3.3	7.7
Sabana Seca comunidad, Toa Baja Municipio	2 290	2 025	1 565	77.3	460	3.07	3.06	265	24	4.7	2.3	11.9
Salinas zona urbana, Salinas Municipio	2 335	2 116	1 574	74.4	542	2.85	3.05	219	14	2.8	2.7	3.2
San Antonio comunidad, Aguadilla Municipio	901	801	626	78.2	175	2.81	3.10	100	30	3.0	2.0	6.4
San Antonio comunidad, Dorado Municipio	2 190	1 989	1 665	83.7	324	3.27	3.13	201	16	2.0	0.5	8.7
San Antonio comunidad, Quebradillas Municipio	397	368	299	81.3	69	3.23	3.42	29	8	1.9	1.0	5.5
San Germán zona urbana, San Germán Municipio	4 848	4 381	2 766	63.1	1 615	2.63	2.63	467	59	3.4	2.3	5.2
San Isidro comunidad, Canóvanas Municipio	2 749	2 453	1 982	80.8	471	3.25	3.38	296	18	2.0	1.5	3.9
San José comunidad, Toa Baja Municipio	1 091	993	847	85.3	146	3.25	3.47	98	1	3.2	1.6	11.5
San Juan zona urbana, San Juan Municipio	177 450	159 264	87 609	55.0	71 655	2.56	2.62	18 186	2 134	4.3	2.1	6.8
San Lorenzo zona urbana, San Lorenzo Municipio	3 484	3 109	2 146	69.0	963	2.77	3.07	375	17	3.4	2.2	6.0
San Sebastián zona urbana, San Sebastián Municipio	4 728	4 177	2 715	65.0	1 462	2.65	2.97	551	48	5.7	2.3	11.4
Santa Bárbara comunidad, Canóvanas Municipio	1 742	1 564	1 339	85.6	225	3.29	3.39	178	8	2.5	1.8	6.6
Santa Clara comunidad, Aguas Buenas Municipio	384	341	248	72.7	93	3.29	3.40	43	2	3.9	1.6	9.7
Santa Isabel zona urbana, Santa Isabel Municipio	2 362	2 222	1 525	68.6	697	3.05	3.35	140	18	1.1	1.1	1.1
Santo Domingo comunidad, Peñuelas Municipio	1 115	1 003	853	85.0	150	3.64	3.50	112	4	0.6	0.5	1.3
Stella comunidad, Rincón Municipio	1 030	471	359	76.2	112	2.74	2.77	559	331	19.1	9.6	39.5
Suárez comunidad, Loíza Municipio	728	656	575	87.7	81	3.45	3.04	72	15	1.4	0.5	6.9
Tallaboa comunidad, Peñuelas Municipio	401	352	306	86.9	46	3.26	3.28	49	8	1.7	1.6	2.1
Tallaboa Alta comunidad, Peñuelas Municipio	720	641	499	77.8	142	3.48	3.58	79	15	2.6	1.2	7.2
Tiburones comunidad, Barceloneta Municipio	249	234	177	75.6	57	2.96	3.25	15	1	1.3	1.7	-
Tierras Nuevas Poniente comunidad, Manatí Municipio	892	783	627	80.1	156	3.04	2.96	109	40	1.5	0.6	4.9
Toa Alta zona urbana, Toa Alta Municipio	1 498	1 374	947	68.9	427	3.11	3.32	124	9	3.2	0.7	8.2
Toa Baja zona urbana, Toa Baja Municipio	662	572	338	59.1	234	2.86	3.44	90	4	5.9	4.0	8.6
Trujillo Alto zona urbana, Trujillo Alto Municipio	17 674	16 400	12 383	75.5	4 017	3.04	3.05	1 274	90	3.4	1.1	9.7

Table 12. **Housing Occupancy and Tenure: 2000**—Con.

[For information on confidentiality protection, nonsampling error, and definitions, see text]

Puerto Rico Municipio Municipio Subdivision and Place Subbarrio	Total housing units	Occupied housing units						Vacant housing units				
		Total	Owner occupied		Renter occupied	Average household size		Total	For seasonal, recreational, or occasional use	Vacancy rate		
			Number	Percent of occupied housing units		Owner-occupied units	Renter-occupied units			Available housing	Home-owner	Rental
MUNICIPIO SUBDIVISION AND PLACE—Con.												
Utuado zona urbana, Utuado Municipio	3 611	3 281	1 942	59.2	1 339	2.90	3.18	330	38	4.5	1.9	8.0
Vázquez comunidad, Salinas Municipio	841	754	617	81.8	137	3.01	3.21	87	5	0.8	0.3	2.8
Vega Alta zona urbana, Vega Alta Municipio	4 043	3 730	2 845	76.3	885	3.02	3.09	313	14	2.0	1.0	5.0
Vega Baja zona urbana, Vega Baja Municipio	10 272	9 373	7 309	78.0	2 064	3.03	3.22	899	110	3.0	1.6	7.7
Vieques comunidad, Loíza Municipio	1 403	1 235	1 080	87.4	155	3.51	3.41	168	36	1.3	1.1	2.5
Vieques zona urbana, Vieques Municipio	1 099	822	528	64.2	294	2.33	3.04	277	78	3.6	2.2	6.1
Villalba zona urbana, Villalba Municipio	1 365	1 284	990	77.1	294	3.41	3.40	81	5	1.5	0.9	3.3
Yabucoa zona urbana, Yabucoa Municipio	2 534	2 294	1 571	68.5	723	2.81	2.97	240	13	3.9	3.2	5.2
Yauco zona urbana, Yauco Municipio	7 452	6 568	4 656	70.9	1 912	2.93	3.10	884	88	4.3	3.4	6.3
Yaurel comunidad, Arroyo Municipio	539	448	343	76.6	105	3.28	3.28	91	39	2.2	2.3	1.9
SUBBARRIO												
Aguada Municipio	15 590	13 520	10 901	80.6	2 619	3.14	2.97	2 070	315	2.7	1.3	8.2
Aguada barrio-pueblo	833	675	417	61.8	258	2.42	2.76	158	10	5.9	3.5	9.5
California subbarrio	357	294	177	60.2	117	2.60	2.71	63	3	4.2	2.7	6.4
Rosario subbarrio	476	381	240	63.0	141	2.29	2.79	95	7	7.1	4.0	11.9
Aguadilla Municipio	24 882	22 087	14 683	66.5	7 404	2.84	2.87	2 795	462	3.8	2.2	6.7
Aguadilla barrio-pueblo	2 580	1 973	1 098	55.7	875	2.26	2.67	607	48	7.7	8.5	6.6
Higüey subbarrio	461	393	196	49.9	197	2.41	2.67	68	7	3.7	2.0	5.3
Iglesia subbarrio	186	133	78	58.6	55	2.24	1.87	53	1	19.4	26.4	6.8
Nuevo subbarrio	242	196	101	51.5	95	2.18	3.04	46	6	5.8	3.8	7.8
Santa Bárbara subbarrio	465	345	188	54.5	157	2.29	2.97	120	5	9.9	7.4	12.8
Tamarindo subbarrio	1 035	737	476	64.6	261	2.20	2.47	298	26	7.4	9.2	4.0
Aibonito Municipio	9 163	8 408	6 309	75.0	2 099	3.16	3.04	755	103	3.2	1.2	8.8
Aibonito barrio-pueblo	1 520	1 369	802	58.6	567	2.70	2.55	151	6	5.3	2.0	9.7
Pueblo Norte subbarrio	550	475	254	53.5	221	2.61	2.04	75	1	7.6	2.3	13.0
Pueblo Sur subbarrio	970	894	548	61.3	346	2.74	2.87	76	5	4.1	1.8	7.5
Añasco Municipio	10 723	9 398	7 577	80.6	1 821	2.99	3.07	1 325	379	3.2	1.7	9.2
Añasco barrio-pueblo	553	463	254	54.9	209	2.18	2.30	90	16	8.5	5.2	12.2
Cuartel Cuarto subbarrio	330	277	162	58.5	115	2.15	2.54	53	11	8.0	5.3	11.5
Cuartel Primero subbarrio	131	111	37	33.3	74	2.14	1.86	20	2	9.8	-	14.0
Cuartel Segundo subbarrio	22	12	7	58.3	5	2.29	2.40	10	1	29.4	36.4	16.7
Cuartel Tercero subbarrio	70	63	48	76.2	15	2.29	2.53	7	2	3.1	2.0	6.3
Arecibo Municipio	38 974	34 245	25 716	75.1	8 529	2.87	2.89	4 729	417	4.9	3.5	8.9
Arecibo barrio-pueblo	4 680	4 005	1 845	46.1	2 160	2.35	2.74	675	40	8.5	4.9	11.4
Buenos Aires subbarrio	288	230	114	49.6	116	2.54	3.25	58	7	14.2	5.8	21.1
Jareales subbarrio	-	-	-	(X)	-	-	-	-	-	(X)	(X)	(X)
La Cruz subbarrio	74	59	22	37.3	37	1.82	2.32	15	-	13.2	8.3	15.9
Miramar subbarrio	981	833	531	63.7	302	2.35	2.54	148	3	8.4	3.5	15.9
Monserrate subbarrio	76	51	11	21.6	40	3.00	2.63	25	1	22.7	15.4	24.5
Rosario subbarrio	73	54	24	44.4	30	2.33	2.17	19	-	23.9	4.0	34.8
San Felipe subbarrio	465	357	150	42.0	207	2.27	2.62	108	5	15.6	8.5	20.1
San Luis subbarrio	2 616	2 327	908	39.0	1 419	2.33	2.78	289	24	6.1	5.2	6.7
Vigía subbarrio	107	94	85	90.4	9	2.41	3.33	13	-	1.1	-	10.0
Arroyo Municipio	7 287	6 166	4 644	75.3	1 522	3.04	3.25	1 121	378	3.4	1.5	8.6
Arroyo barrio-pueblo	673	578	409	70.8	169	2.53	2.78	95	10	4.0	1.2	10.1
Cuatro Calles subbarrio	113	98	84	85.7	14	2.75	3.21	15	1	2.0	-	12.5
Pueblo Este subbarrio	493	423	289	68.3	134	2.50	2.85	70	9	4.1	1.4	9.5
Pueblo Oeste subbarrio	67	57	36	63.2	21	2.22	2.05	10	-	6.6	2.7	12.5
Cabo Rojo Municipio	23 182	17 114	13 574	79.3	3 540	2.73	2.75	6 068	3 771	5.0	1.9	15.5
Cabo Rojo barrio-pueblo	752	604	298	49.3	306	2.02	2.29	148	19	4.9	2.6	7.0
Pueblo Norte subbarrio	416	322	137	42.5	185	1.96	2.18	94	9	6.4	4.9	7.5
Pueblo Nuevo subbarrio	66	56	29	51.8	27	2.48	3.30	10	2	5.1	-	10.0
Pueblo Sud subbarrio	270	226	132	58.4	94	1.98	2.23	44	8	2.6	0.8	5.1
Cayey Municipio	17 782	15 634	10 883	69.6	4 751	3.01	2.98	2 148	505	3.4	1.8	6.7
Cayey barrio-pueblo	6 342	5 615	3 424	61.0	2 191	2.68	2.93	727	42	4.2	2.2	7.2
Pueblo Norte subbarrio	3 486	3 078	2 142	69.6	936	2.74	2.83	408	16	3.6	1.5	8.1
Pueblo Sur subbarrio	2 856	2 537	1 282	50.5	1 255	2.57	3.01	319	26	4.9	3.2	6.6
Fajardo Municipio	17 136	14 176	10 826	76.4	3 350	2.84	2.91	2 960	1 452	3.7	2.0	9.0
Fajardo barrio-pueblo	7 375	6 353	4 280	67.4	2 073	2.68	3.00	1 022	259	3.8	2.2	7.0
Pueblo Este subbarrio	157	130	86	66.2	44	2.40	2.25	27	1	5.1	2.3	10.2
Pueblo Norte subbarrio	2 536	2 335	1 318	56.4	1 017	2.76	3.15	201	20	2.8	1.9	4.0
Pueblo Oeste subbarrio	2 292	1 987	1 500	75.5	487	2.64	2.69	305	22	4.6	2.6	10.1
Pueblo Sur subbarrio	283	212	147	69.3	65	2.30	2.60	71	6	11.3	5.2	22.6
Puerto Real subbarrio	2 107	1 689	1 229	72.8	460	2.70	3.15	418	210	3.0	1.5	6.9
Guayanilla Municipio	8 147	7 209	5 825	80.8	1 384	3.16	3.30	938	124	2.3	1.5	5.5
Guayanilla barrio-pueblo	1 708	1 568	1 223	78.0	345	3.04	3.21	140	19	2.6	1.4	6.8
Poblado Sitios subbarrio	1 253	1 148	990	86.2	158	3.05	3.25	105	16	1.9	1.5	4.2
Pueblo subbarrio	455	420	233	55.5	187	3.02	3.17	35	3	4.5	0.9	8.8
Humacao Municipio	22 559	19 293	14 661	76.0	4 632	3.06	2.96	3 266	1 347	3.4	1.7	8.5
Humacao barrio-pueblo	1 921	1 707	1 103	64.6	604	2.60	2.94	214	13	5.7	3.4	9.6
San Francisco subbarrio	967	911	597	65.5	314	2.62	3.10	56	6	3.4	2.3	5.4
San Juan subbarrio	63	52	22	42.3	30	2.36	2.97	11	1	1.9	-	3.2
Santiago subbarrio	231	207	158	76.3	49	2.87	2.69	24	-	4.2	3.7	5.8
Santo Domingo subbarrio	660	537	326	60.7	211	2.44	2.77	123	6	10.2	5.5	16.6
Juana Díaz Municipio	16 490	14 954	12 015	80.3	2 939	3.33	3.35	1 536	114	2.2	1.8	4.1
Juana Díaz barrio-pueblo	1 724	1 585	908	57.3	677	2.69	3.11	139	10	2.4	1.1	4.1
Pueblo Este subbarrio	713	663	273	41.2	390	2.77	2.94	50	3	2.5	0.4	3.9
Pueblo Norte subbarrio	184	168	138	82.1	30	2.63	3.27	16	2	1.2	-	6.3
Pueblo Oeste subbarrio	630	579	409	70.6	170	2.67	3.16	51	4	1.5	1.4	1.7
Pueblo Sur subbarrio	197	175	88	50.3	87	2.68	3.74	22	1	5.9	3.3	8.4

Table 12. **Housing Occupancy and Tenure: 2000**—Con.

[For information on confidentiality protection, nonsampling error, and definitions, see text]

Puerto Rico Municipio Municipio Subdivision and Place Subbarrio	Total housing units	Occupied housing units						Vacant housing units				
		Total	Owner occupied		Renter occupied	Average household size		Total	For seasonal, recreational, or occasional use	Vacancy rate		
			Number	Percent of occupied housing units		Owner-occupied units	Renter-occupied units			Available housing	Home-owner	Rental
SUBBARRIO—Con.												
Juncos Municipio	13 064	11 933	9 157	76.7	2 776	3.00	3.09	1 131	130	2.4	1.6	4.9
Juncos barrio-pueblo	1 284	1 098	599	54.6	499	2.15	2.71	186	18	6.9	4.0	10.1
Pueblo Norte subbarrio	589	511	277	54.2	234	2.13	2.59	78	8	7.4	6.1	8.9
Pueblo Sur subbarrio	695	587	322	54.9	265	2.16	2.82	108	10	6.4	2.1	11.1
Manatí Municipio	17 113	15 266	11 241	73.6	4 025	2.94	3.03	1 847	233	4.3	2.4	9.2
Manatí barrio-pueblo	3 152	2 703	1 519	56.2	1 184	2.50	2.83	449	39	7.2	4.5	10.4
Pueblo Poniente subbarrio	712	578	367	63.5	211	2.55	2.48	134	6	12.0	6.1	20.7
Pueblo Saliente subbarrio	2 440	2 125	1 152	54.2	973	2.48	2.91	315	33	5.8	4.0	7.8
Maunabo Municipio	4 482	3 994	3 109	77.8	885	3.15	3.33	488	96	1.6	1.1	3.1
Maunabo barrio-pueblo	190	164	103	62.8	61	2.20	2.75	26	2	1.8	1.9	1.6
Pueblo Este subbarrio	136	117	76	65.0	41	2.24	2.98	19	2	2.5	2.6	2.4
Pueblo Oeste subbarrio	54	47	27	57.4	20	2.11	2.30	7	-	-	-	-
Mayagüez Municipio	39 364	34 742	20 907	60.2	13 835	2.78	2.81	4 622	457	5.0	2.3	8.8
Mayagüez barrio-pueblo	14 392	12 365	4 653	37.6	7 712	2.36	2.70	2 027	171	6.9	3.0	9.1
Candelaria subbarrio	2 060	1 717	299	17.4	1 418	2.27	2.45	343	7	12.0	4.5	13.5
Cárcel subbarrio	4 663	4 113	1 749	42.5	2 364	2.39	2.56	550	38	5.9	3.4	7.7
Marina Meridional subbarrio	2 508	2 206	506	22.9	1 700	2.30	3.00	302	9	5.4	4.3	5.8
Marina Septentrional subbarrio	1 207	1 056	585	55.4	471	2.48	2.87	151	53	2.7	2.2	3.3
Río subbarrio	2 126	1 790	755	42.2	1 035	2.31	2.86	336	42	8.7	2.3	12.8
Salud subbarrio	1 828	1 483	759	51.2	724	2.33	2.65	345	22	5.9	1.9	9.7
Ponce Municipio	66 471	59 607	41 561	69.7	18 046	3.04	3.04	6 864	639	3.2	2.1	5.6
Canas Urbano barrio	8 808	7 821	5 122	65.5	2 699	2.67	2.80	987	74	5.3	3.7	8.3
Baldorioty de Castro subbarrio	3 739	3 507	2 356	67.2	1 151	2.85	3.37	232	7	2.3	1.7	3.6
Clausells subbarrio	1 609	1 307	959	73.4	348	2.73	3.11	302	3	9.2	10.0	7.2
Reparada subbarrio	3 460	3 007	1 807	60.1	1 200	2.41	2.16	453	64	6.9	2.6	12.7
Sabana Grande Municipio	9 982	8 865	6 999	79.0	1 866	2.89	2.96	1 117	185	2.1	1.4	4.7
Sabana Grande barrio-pueblo	905	744	400	53.8	344	2.11	2.78	161	15	4.1	3.6	4.7
Pueblo Norte subbarrio	489	400	208	52.0	192	2.19	2.80	89	6	5.2	4.1	6.3
Pueblo Sud subbarrio	416	344	192	55.8	152	2.03	2.75	72	9	2.8	3.0	2.6
Salinas Municipio	11 876	10 184	7 954	78.1	2 230	3.03	3.11	1 692	174	2.8	2.3	4.5
Aguirre barrio	4 772	3 999	3 177	79.4	822	3.02	3.07	773	88	3.6	2.9	6.4
Aguirre (Rural) subbarrio	3 554	2 985	2 458	82.3	527	3.04	3.14	569	71	3.9	3.0	8.0
Central Aguirre subbarrio	552	494	349	70.6	145	3.23	2.98	58	10	2.4	2.2	2.7
Coquí subbarrio	529	412	296	71.8	116	2.74	2.78	117	5	3.7	3.3	4.9
San Felipe subbarrio	137	108	74	68.5	34	2.49	3.26	29	2	0.9	1.3	-
San Germán Municipio	14 335	12 809	9 562	74.7	3 247	2.87	2.79	1 526	265	2.8	1.3	7.0
San Germán barrio-pueblo	1 705	1 450	789	54.4	661	2.34	2.16	255	19	6.0	4.1	8.1
Pueblo Central subbarrio	485	402	217	54.0	185	2.29	2.50	83	8	6.1	4.8	7.5
Pueblo Occidental subbarrio	760	654	335	51.2	319	2.45	1.92	106	3	5.8	4.0	7.5
Pueblo Oriental subbarrio	460	394	237	60.2	157	2.22	2.23	66	8	6.2	3.7	9.8
San Juan Municipio	182 101	163 462	90 934	55.6	72 528	2.57	2.62	18 639	2 168	4.2	2.1	6.8
Hato Rey Central barrio	9 484	8 425	4 089	48.5	4 336	2.38	2.53	1 059	63	5.1	2.8	7.2
Ciudad Nueva subbarrio	862	761	427	56.1	334	2.44	2.35	101	10	5.7	3.4	8.5
Floral Park subbarrio	809	675	263	39.0	412	2.50	2.01	134	6	10.0	2.6	14.2
Las Monjas subbarrio	3 881	3 476	1 854	53.3	1 622	2.33	2.77	405	31	3.8	2.2	5.6
Quintana subbarrio	3 932	3 513	1 545	44.0	1 968	2.41	2.47	419	16	5.2	3.3	6.7
Hato Rey Norte barrio	7 992	7 240	3 823	52.8	3 417	2.15	2.33	752	75	4.1	3.2	5.1
Eleanor Roosevelt subbarrio	2 826	2 505	1 395	55.7	1 110	2.06	1.75	321	38	5.0	2.8	7.6
El Vedado subbarrio	1 569	1 392	845	60.7	547	2.27	2.10	177	21	3.9	1.2	7.8
Martín Peña subbarrio	2 465	2 226	1 569	70.5	657	2.16	1.97	239	16	4.8	4.7	4.9
Puerto Nuevo subbarrio	1 132	1 117	14	1.3	1 103	3.71	3.26	15	-	1.1	-	1.1
Hato Rey Sur barrio	5 363	4 720	2 114	44.8	2 606	2.06	2.16	643	77	5.8	2.9	8.0
Bella Vista subbarrio	1 121	997	755	75.7	242	1.75	1.74	124	33	2.0	1.2	4.3
Hyde Park subbarrio	2 672	2 408	1 081	44.9	1 327	2.28	2.12	264	21	5.2	3.0	6.9
La 37 subbarrio	522	444	111	25.0	333	2.05	2.03	78	14	6.1	5.9	6.2
Santa Rita subbarrio	1 048	871	167	19.2	704	2.11	2.45	177	9	11.1	7.7	11.9
Oriente barrio	13 456	12 229	6 135	50.2	6 094	2.68	2.95	1 227	72	3.2	2.2	4.3
Borinquen subbarrio	610	517	318	61.5	199	2.78	2.94	93	1	4.1	2.8	6.1
López Sicardó subbarrio	5 323	4 858	2 123	43.7	2 735	2.59	2.95	465	28	3.3	2.6	3.8
San José subbarrio	7 523	6 854	3 694	53.9	3 160	2.72	2.96	669	43	3.1	1.9	4.5
Pueblo barrio	4 036	3 457	1 461	42.3	1 996	2.65	2.68	579	24	5.7	2.7	7.8
Buen Consejo subbarrio	1 195	1 015	440	43.3	575	2.52	2.78	180	5	4.8	3.5	5.7
Capetillo subbarrio	949	825	197	23.9	628	2.47	2.70	124	-	7.1	2.5	8.5
Monte Rey subbarrio	676	615	416	67.6	199	3.16	2.80	61	2	2.2	1.2	4.3
Río Piedras Antiguo subbarrio	207	158	19	12.0	139	2.42	2.60	49	2	11.2	29.6	7.9
Ubarri subbarrio	375	299	46	15.4	253	2.07	2.38	76	6	11.0	4.2	12.2
Venezuela subbarrio	634	545	343	62.9	202	2.38	2.62	89	9	4.4	1.4	9.0
San Juan Antiguo barrio	4 353	3 528	965	27.4	2 563	2.00	2.15	825	96	6.0	3.0	7.1
Ballajá subbarrio	6	4	2	50.0	2	3.00	1.00	2	-	-	-	-
Catedral subbarrio	347	265	100	37.7	165	2.17	1.65	82	14	7.0	1.0	10.3
Marina subbarrio	216	177	136	76.8	41	2.04	1.71	39	7	4.3	0.7	14.6
Mercado subbarrio	661	554	159	28.7	395	2.26	1.67	107	12	8.0	4.8	9.2
Puerta de Tierra subbarrio	1 790	1 479	295	19.9	1 184	1.80	2.68	311	12	2.8	1.7	3.1
San Cristóbal subbarrio	832	656	180	27.4	476	2.06	1.78	176	37	10.5	3.7	12.8
San Francisco subbarrio	501	393	93	23.7	300	1.86	1.65	108	14	7.1	7.9	6.8
Santurce barrio	45 916	39 521	17 604	44.5	21 917	2.26	2.44	6 395	1 152	5.6	2.1	8.2
Alto del Cabro subbarrio	633	559	303	54.2	256	2.09	2.08	74	15	5.1	1.3	9.2
Bayola subbarrio	412	267	111	41.6	156	1.63	2.46	145	4	32.2	1.8	44.5
Bolívar subbarrio	508	446	167	37.4	279	2.59	2.60	62	9	6.7	2.3	9.1
Buenos Aires subbarrio	468	458	122	26.6	336	2.31	3.04	10	-	0.7	-	0.9
Campo Alegre subbarrio	507	429	186	43.4	243	2.18	2.21	78	6	9.3	3.1	13.5
Chícharo subbarrio	328	288	131	45.5	157	2.24	2.73	40	4	5.9	1.5	9.2
Condadito subbarrio	432	381	126	33.1	255	2.04	1.93	51	12	5.2	2.3	6.6
Condado subbarrio	4 836	3 475	2 355	67.8	1 120	1.83	1.64	1 361	634	9.3	2.3	21.1
Figueroa subbarrio	565	471	94	20.0	377	2.41	2.02	94	3	9.2	2.1	10.9
Gandul subbarrio	962	827	204	24.7	623	2.66	2.07	135	8	6.4	2.9	7.6

Table 12. **Housing Occupancy and Tenure: 2000**—Con.

[For information on confidentiality protection, nonsampling error, and definitions, see text]

Puerto Rico Municipio Municipio Subdivision and Place Subbarrio	Total housing units	Occupied housing units						Vacant housing units				
		Total	Owner occupied		Renter occupied	Average household size		Total	For seasonal, recreational, or occasional use	Vacancy rate		
			Number	Percent of occupied housing units		Owner-occupied units	Renter-occupied units			Available housing	Home-owner	Rental
SUBBARRIO—Con.												
San Juan Municipio—Con.												
Santurce barrio—Con.												
Herrera subbarrio	790	716	254	35.5	462	2.55	2.58	74	2	5.9	2.3	7.8
Hipódromo subbarrio	963	848	304	35.8	544	2.06	2.36	115	10	6.8	1.6	9.5
Hoare subbarrio	3	2	1	50.0	1	2.00	1.00	1	-	-	-	-
Isla Grande subbarrio	545	510	92	18.0	418	1.49	1.38	35	-	5.0	9.8	3.9
Las Casas subbarrio	2 635	2 380	868	36.5	1 512	2.64	2.96	255	9	2.9	1.4	3.7
Las Marías subbarrio	685	581	406	69.9	175	2.15	1.72	104	48	3.8	2.2	7.4
Las Palmas subbarrio	1 137	1 049	294	28.0	755	2.45	2.71	88	10	3.9	2.3	4.6
La Zona subbarrio	543	474	343	72.4	131	2.57	3.05	69	10	3.1	1.7	6.4
Loíza subbarrio	950	823	339	41.2	484	2.65	2.56	127	6	5.6	1.7	8.2
Machuchal subbarrio	606	505	232	45.9	273	2.29	2.49	101	7	9.5	3.7	13.9
María Moczó subbarrio	813	739	290	39.2	449	2.52	2.75	74	2	3.4	2.4	4.1
Marruecos subbarrio	2	-	-	(X)	-	-	-	2	-	(X)	(X)	(X)
Martín Peña subbarrio	171	148	19	12.8	129	2.74	2.67	23	3	6.9	5.0	7.2
Melilla subbarrio	431	366	79	21.6	287	2.56	2.52	65	2	7.6	-	9.5
Merhoff subbarrio	1 290	1 138	769	67.6	369	2.34	3.19	152	15	5.6	2.9	10.9
Minillas subbarrio	924	815	321	39.4	494	1.79	1.81	109	2	6.4	1.5	9.4
Miramar subbarrio	3 166	2 752	1 679	61.0	1 073	2.01	1.89	414	88	4.9	1.2	10.1
Monteflores subbarrio	912	793	379	47.8	414	1.99	2.18	119	16	6.0	3.3	8.4
Obrero subbarrio	5 057	4 413	2 112	47.9	2 301	2.61	2.58	644	18	4.6	2.3	6.7
Ocean Park subbarrio	1 121	949	428	45.1	521	2.35	1.85	172	18	9.0	4.0	12.7
Parque subbarrio	2 068	1 714	1 057	61.7	657	1.97	1.78	354	94	6.5	1.7	13.3
Pozo del Hato subbarrio	93	76	26	34.2	50	1.92	1.74	17	1	8.4	-	12.3
Pulguero subbarrio	571	488	239	49.0	249	2.36	2.49	83	6	5.4	2.4	8.1
Sagrado Corazón subbarrio	917	759	349	46.0	410	2.17	2.07	158	24	6.9	1.1	11.3
San Juan Moderno subbarrio	693	616	211	34.3	405	1.87	1.66	77	8	5.4	-	8.0
San Mateo subbarrio	1 120	981	591	60.2	390	1.89	1.94	139	12	6.6	2.0	12.8
Seboruco subbarrio	943	818	344	42.1	474	2.59	2.76	125	10	3.8	0.3	6.1
Shanghai subbarrio	4 169	3 887	796	20.5	3 091	2.69	2.92	282	23	2.5	2.8	2.4
Tras Talleres subbarrio	1 104	908	396	43.6	512	2.50	2.86	196	4	3.2	2.0	4.1
Villa Palmeras subbarrio	1 030	951	245	25.8	706	2.56	2.86	79	1	2.2	1.6	2.4
Universidad barrio	993	905	308	34.0	597	2.48	2.09	88	3	4.0	1.0	5.5
Amparo subbarrio	-	-	-	(X)	-	-	-	-	-	(X)	(X)	(X)
Auxilio Mutuo subbarrio	342	318	104	32.7	214	2.34	1.68	24	-	2.5	-	3.6
Institución subbarrio	74	65	1	1.5	64	3.00	2.20	9	-	-	-	-
Valencia subbarrio	577	522	203	38.9	319	2.56	2.35	55	3	5.4	1.5	7.8
San Sebastián Municipio	16 682	14 970	11 278	75.3	3 692	2.92	3.02	1 712	266	3.5	1.5	9.2
San Sebastián barrio-pueblo	946	785	366	46.6	419	2.18	2.72	161	15	10.4	4.4	15.0
Norzagaray subbarrio	530	456	216	47.4	240	2.06	2.93	74	9	6.6	3.1	9.4
Urréjola subbarrio	416	329	150	45.6	179	2.36	2.44	87	6	15.2	6.3	21.5
Yauco Municipio	17 062	15 012	11 552	77.0	3 460	3.05	3.14	2 050	322	2.8	1.8	6.2
Yauco barrio-pueblo	2 066	1 616	910	56.3	706	2.45	2.82	450	40	6.9	3.8	10.5
Pueblo Norte subbarrio	1 701	1 318	752	57.1	566	2.47	2.99	383	31	6.5	4.3	9.3
Pueblo Sud subbarrio	365	298	158	53.0	140	2.32	2.15	67	9	8.3	1.3	15.2

Table 13. **Occupied Housing Units (Households) by Race and Hispanic or Latino Origin of Householder: 2000**

[For information on confidentiality protection, nonsampling error, and definitions, see text]

Puerto Rico Municipio Municipio Subdivision Place	Total occupied housing units	Race of householder: One race: White	Black or African American	American Indian and Alaska Native	Asian	Native Hawaiian and Other Pacific Islander	Some other race	Two or more races	Householder Hispanic or Latino (of any race)	Householder White alone, not Hispanic or Latino
Puerto Rico	**1 261 325**	**1 015 653**	**104 524**	**4 125**	**2 505**	**165**	**83 348**	**51 005**	**1 244 846**	**12 654**
Adjuntas Municipio	5 895	5 618	67	8	1	-	104	97	5 868	23
Adjuntas barrio-pueblo	1 660	1 576	16	2	1	-	29	36	1 651	8
Adjuntas zona urbana (part)	1 660	1 576	16	2	1	-	29	36	1 651	8
Capáez barrio	310	293	2	-	-	-	9	6	308	2
Garzas barrio	262	247	5	-	-	-	4	6	261	1
Guayabo Dulce barrio	30	29	-	-	-	-	1	-	30	-
Guayo barrio	283	273	1	1	-	-	2	6	283	-
Guilarte barrio	332	318	6	1	-	-	4	3	330	2
Juan González barrio	219	209	1	-	-	-	7	2	219	-
Limaní barrio	109	102	3	-	-	-	2	2	109	-
Pellejas barrio	193	181	6	1	-	-	4	1	191	2
Portillo barrio	159	157	-	-	-	-	-	2	159	-
Portugués barrio	164	159	-	-	-	-	5	-	164	-
Saltillo barrio	776	729	14	3	-	-	14	16	769	4
Tanamá barrio	249	227	8	-	-	-	8	6	249	-
Vegas Abajo barrio	152	144	1	-	-	-	5	2	152	-
Adjuntas zona urbana (part)	-	-	-	-	-	-	-	-	-	-
Vegas Arriba barrio	337	328	3	-	-	-	3	3	335	2
Yahuecas barrio	462	456	1	-	-	-	2	3	460	2
Yayales barrio	198	190	-	-	-	-	5	3	198	-
Aguada Municipio	13 520	11 908	558	22	8	1	631	392	13 422	79
Aguada barrio-pueblo	675	577	48	1	-	-	22	27	668	6
Aguada zona urbana (part)	654	561	44	1	-	-	21	27	647	6
Asomante barrio	1 045	851	57	3	-	-	107	27	1 041	3
Aguada zona urbana (part)	179	160	5	-	-	-	8	6	177	2
Atalaya barrio	881	781	25	-	1	1	44	29	872	7
Carrizal barrio	335	243	43	-	1	-	31	17	329	3
Cerro Gordo barrio	888	841	7	-	-	-	13	27	883	4
Cruces barrio	546	483	14	3	-	-	28	18	542	4
Espinar barrio	522	424	43	2	-	-	36	17	520	1
Guanábano barrio	273	229	11	2	1	-	18	12	272	-
Luyando comunidad (part)	225	190	9	2	-	-	14	10	225	-
Guaniquilla barrio	960	788	69	1	-	-	68	34	949	8
Aguada zona urbana (part)	142	115	18	-	-	-	5	4	142	-
Guayabo barrio	980	867	49	1	2	-	39	22	966	13
Aguada zona urbana (part)	399	341	27	1	1	-	16	13	391	7
Jagüey barrio	603	562	6	-	2	-	12	21	602	1
Lagunas barrio	1 008	938	22	2	-	-	22	24	1 005	2
Mal Paso barrio	870	751	55	-	-	-	39	25	862	7
Luyando comunidad (part)	124	115	5	-	-	-	3	1	124	-
Mamey barrio	685	611	27	3	-	-	23	21	684	1
Marías barrio	579	551	7	1	-	-	15	5	574	5
Naranjo barrio	1 130	1 055	18	2	-	-	21	34	1 122	6
Luyando comunidad (part)	736	680	11	2	-	-	16	27	729	5
Piedras Blancas barrio	1 142	1 027	43	-	-	-	52	20	1 137	5
Aguada zona urbana (part)	26	24	1	-	-	-	-	1	26	-
Río Grande barrio	398	329	14	1	1	-	41	12	394	3
Aguadilla Municipio	22 087	18 323	1 147	40	42	4	1 898	633	21 627	390
Aguacate barrio	536	477	27	-	-	-	23	9	505	31
Aguadilla barrio-pueblo	1 973	1 413	119	2	-	-	386	53	1 964	7
Aguadilla zona urbana (part)	1 973	1 413	119	2	-	-	386	53	1 964	7
Arenales barrio	394	347	18	1	-	-	19	9	387	7
Borinquen barrio	2 833	2 420	127	7	8	-	213	58	2 780	42
Aguadilla zona urbana (part)	1 263	1 129	49	4	6	-	55	20	1 237	18
Caimital Alto barrio	1 265	1 014	93	2	1	-	124	31	1 251	11
Caimital Bajo barrio	1 830	1 514	86	5	4	2	162	57	1 822	6
Aguadilla zona urbana (part)	1 166	921	66	5	3	1	129	41	1 162	3
Camaceyes barrio	4 312	3 741	186	8	8	1	263	105	4 258	48
Aguadilla zona urbana (part)	1 333	1 136	94	5	4	1	64	29	1 316	13
Ceiba Alta barrio	195	176	2	-	-	-	14	3	195	-
Ceiba Baja barrio	782	603	74	-	2	-	85	18	776	5
Corrales barrio	2 867	2 405	150	6	3	-	221	82	2 840	21
Cabán comunidad	1 297	1 034	60	3	3	-	156	41	1 286	7
Guerrero barrio	801	638	36	4	2	-	62	59	796	5
Rafael Hernández comunidad	476	370	23	2	2	-	42	37	473	3
Maleza Alta barrio	577	461	28	-	2	-	58	28	536	33
Maleza Baja barrio	858	720	34	2	7	-	66	29	688	149
Montaña barrio	1 395	1 205	61	1	1	-	79	48	1 374	19
San Antonio comunidad	801	692	32	-	1	-	44	32	794	6
Palmar barrio	724	607	49	1	1	1	45	20	721	2
Victoria barrio	745	582	57	1	3	-	78	24	734	4
Aguadilla zona urbana (part)	608	470	52	1	3	-	62	20	598	3
Aguas Buenas Municipio	9 240	7 623	553	30	22	5	778	229	9 185	45
Aguas Buenas barrio-pueblo	781	653	56	2	8	-	49	13	778	1
Aguas Buenas zona urbana (part)	781	653	56	2	8	-	49	13	778	1
Bairoa barrio	807	680	72	2	-	1	35	17	803	3
Aguas Buenas zona urbana (part)	346	291	26	1	-	-	21	7	346	-
Bayamoncito barrio	584	468	25	3	-	-	74	14	581	3
Cagüitas barrio	870	732	36	2	1	1	71	27	865	4
Aguas Buenas zona urbana (part)	-	-	-	-	-	-	-	-	-	-
Jagüeyes barrio	781	655	58	1	5	-	34	28	773	7
Juan Asencio barrio	865	700	53	2	-	1	95	14	860	4
Mula barrio	1 147	997	39	3	1	-	82	25	1 140	5
Mulita barrio	85	68	5	-	-	-	9	3	85	-
Sonadora barrio	873	737	56	5	3	-	52	20	864	9
Sumidero barrio	2 447	1 933	153	10	4	2	277	68	2 436	9
Aguas Buenas zona urbana (part)	396	329	18	-	-	-	41	8	395	1
Santa Clara comunidad	341	258	29	4	-	1	45	4	336	4

Table 13. **Occupied Housing Units (Households) by Race and Hispanic or Latino Origin of Householder: 2000**—Con.

[For information on confidentiality protection, nonsampling error, and definitions, see text]

Puerto Rico Municipio Municipio Subdivision Place	Total occupied housing units	Race of householder: One race: White	Black or African American	American Indian and Alaska Native	Asian	Native Hawaiian and Other Pacific Islander	Some other race	Two or more races	Householder Hispanic or Latino (of any race)	Householder White alone, not Hispanic or Latino
Aibonito Municipio	8 408	7 473	392	23	2	1	337	180	8 363	41
Aibonito barrio-pueblo	1 369	1 234	59	3	-	-	44	29	1 360	9
Aibonito zona urbana (part)	1 369	1 234	59	3	-	-	44	29	1 360	9
Algarrobo barrio	120	108	9	1	-	-	1	1	118	2
Asomante barrio	794	735	31	-	-	-	19	9	793	1
Caonillas barrio	419	374	16	1	1	-	17	10	415	3
Aibonito zona urbana (part)	21	19	-	-	-	-	2	-	21	-
Cuyón barrio	260	229	18	-	-	-	6	7	260	-
Llanos barrio	2 210	1 948	113	5	-	-	84	60	2 200	9
Aibonito zona urbana (part)	1 090	944	68	3	-	-	50	25	1 084	5
Pasto barrio	1 254	1 079	55	6	-	1	87	26	1 246	8
Pastos comunidad	488	390	26	2	-	-	61	9	486	2
Plata barrio	563	500	34	1	-	-	14	14	560	3
Robles barrio	1 419	1 266	57	6	1	-	65	24	1 411	6
Aibonito zona urbana (part)	694	630	29	1	-	-	26	8	690	4
Añasco Municipio	9 398	7 955	450	23	10	-	525	435	9 324	62
Añasco barrio-pueblo	463	394	35	-	-	-	13	21	460	2
Añasco zona urbana (part)	463	394	35	-	-	-	13	21	460	2
Añasco Abajo barrio	12	9	-	2	1	-	-	-	11	-
Añasco Arriba barrio	664	582	37	1	-	-	21	23	659	5
Añasco zona urbana (part)	588	514	32	1	-	-	19	22	583	5
Caguabo barrio	305	284	5	1	1	-	8	6	302	3
Caracol barrio	351	313	13	1	2	-	4	18	350	-
Carreras barrio	1 063	910	52	2	-	-	62	37	1 041	22
Añasco zona urbana (part)	4	4	-	-	-	-	-	-	4	-
Espino comunidad (part)	11	5	-	-	-	-	2	4	11	-
Casey Abajo barrio	44	31	2	-	-	-	6	5	44	-
Casey Arriba barrio	159	140	5	-	1	-	9	4	157	1
Cerro Gordo barrio	147	130	4	-	1	-	9	3	146	-
Cidra barrio	123	104	4	-	-	-	12	3	121	1
Corcovada barrio	211	188	6	-	-	-	11	6	211	-
Dagüey barrio	587	511	25	1	-	-	23	27	585	-
Añasco zona urbana (part)	350	301	18	-	-	-	7	24	348	-
Espino barrio	535	422	17	2	-	-	79	15	534	1
Espino comunidad (part)	461	360	16	2	-	-	70	13	461	-
Hatillo barrio	451	384	21	2	1	-	23	20	448	2
La Playa comunidad (part)	146	120	7	1	1	-	9	8	146	-
Humatas barrio	158	133	3	-	-	-	17	5	158	-
Marías barrio	1 502	1 240	80	6	-	-	46	130	1 494	7
Añasco zona urbana (part)	712	579	40	2	-	-	22	69	707	4
Las Marías comunidad	596	497	36	3	-	-	17	43	593	3
Miraflores barrio	247	197	10	-	1	-	34	5	247	-
Ovejas barrio	517	421	32	-	-	-	46	18	513	4
Piñales barrio	673	571	15	3	-	-	23	61	663	10
La Playa comunidad (part)	-	-	-	-	-	-	-	-	-	-
Playa barrio	553	421	60	1	1	-	55	15	550	3
La Playa comunidad (part)	553	421	60	1	1	-	55	15	550	3
Quebrada Larga barrio	473	418	21	1	1	-	22	10	471	-
Río Arriba barrio	60	57	1	-	-	-	1	1	60	-
Río Cañas barrio	100	95	2	-	-	-	1	2	99	1
Arecibo Municipio	34 245	30 309	1 525	103	43	1	1 278	986	33 966	229
Arecibo barrio-pueblo	4 005	3 531	196	14	8	-	145	111	3 971	25
Arecibo zona urbana (part)	4 005	3 531	196	14	8	-	145	111	3 971	25
Arenalejos barrio	1 039	894	87	-	2	-	42	14	1 032	4
Bajadero comunidad (part)	806	686	77	-	-	-	35	8	802	2
Arrozal barrio	399	365	13	-	-	-	17	4	396	3
Cambalache barrio	27	26	-	-	-	-	1	-	27	-
Arecibo zona urbana (part)	9	9	-	-	-	-	-	-	9	-
Carreras barrio	422	386	10	1	-	-	13	12	419	3
Bajadero comunidad (part)	14	12	2	-	-	-	-	-	14	-
Domingo Ruíz barrio	1 209	1 032	70	3	-	-	63	41	1 203	5
Bajadero comunidad (part)	528	462	29	1	-	-	15	21	526	2
Dominguito barrio	1 703	1 524	82	4	-	-	52	41	1 690	12
Arecibo zona urbana (part)	1 080	961	65	1	-	-	29	24	1 073	7
Esperanza barrio	648	597	5	1	-	-	25	20	639	7
Factor barrio	2 318	2 063	94	7	2	-	99	53	2 297	18
Animas comunidad	518	462	27	-	-	-	19	10	512	6
Garrochales barrio	813	719	19	10	-	-	52	13	800	10
Hato Abajo barrio	7 954	7 182	264	18	10	1	194	285	7 884	53
Arecibo zona urbana (part)	7 954	7 182	264	18	10	1	194	285	7 884	53
Hato Arriba barrio	2 735	2 326	190	7	1	-	140	71	2 716	17
Arecibo zona urbana (part)	2 735	2 326	190	7	1	-	140	71	2 716	17
Hato Viejo barrio	668	591	29	8	-	-	17	23	665	3
Islote barrio	2 097	1 832	135	12	7	-	71	40	2 077	18
Arecibo zona urbana (part)	970	822	78	8	5	-	31	26	959	10
Miraflores barrio	1 517	1 363	46	6	2	-	66	34	1 512	5
Río Arriba barrio	346	329	5	1	-	-	6	5	342	4
Sabana Hoyos barrio	3 468	3 143	99	5	5	-	103	113	3 441	22
La Alianza comunidad	703	645	20	-	-	-	28	10	699	3
Sabana Hoyos comunidad	622	571	18	1	1	-	12	19	617	5
Santana barrio	1 711	1 452	101	4	3	-	101	50	1 696	14
Tanamá barrio	1 166	954	80	2	3	-	71	56	1 159	6
Arecibo zona urbana (part)	726	572	60	2	1	-	50	41	722	4
Arroyo Municipio	6 166	2 821	1 186	27	9	3	1 843	277	6 115	30
Ancones barrio	1 219	543	199	5	1	-	407	64	1 213	2
Buena Vista comunidad	651	283	102	4	1	-	233	28	649	-
Palmas comunidad (part)	350	158	61	-	-	-	102	29	349	1
Arroyo barrio-pueblo	578	288	118	1	1	-	149	21	577	1
Arroyo zona urbana (part)	578	288	118	1	1	-	149	21	577	1
Guásimas barrio	1 274	713	205	6	3	-	310	37	1 264	5
Arroyo zona urbana (part)	1 217	697	192	5	2	-	285	36	1 207	5

Table 13. **Occupied Housing Units (Households) by Race and Hispanic or Latino Origin of Householder: 2000**—Con.

[For information on confidentiality protection, nonsampling error, and definitions, see text]

Puerto Rico Municipio Municipio Subdivision Place	Total occupied housing units	Race of householder: One race: White	Black or African American	American Indian and Alaska Native	Asian	Native Hawaiian and Other Pacific Islander	Some other race	Two or more races	Householder Hispanic or Latino (of any race)	Householder White alone, not Hispanic or Latino
Arroyo Municipio—Con.										
Palmas barrio	1 293	605	175	4	1	2	471	35	1 271	18
Arroyo zona urbana (part)	544	273	89	1	-	1	163	17	541	2
Palmas comunidad (part)	443	153	55	3	-	-	218	14	439	2
Pitahaya barrio	1 210	558	282	6	1	-	296	67	1 201	4
Arroyo zona urbana (part)	141	50	21	1	-	-	65	4	141	-
Yaurel barrio	592	114	207	5	2	1	210	53	589	-
Yaurel comunidad	448	69	176	5	1	-	167	30	446	-
Barceloneta Municipio	7 508	6 022	458	16	7	1	785	219	7 466	31
Barceloneta barrio-pueblo	106	84	8	-	-	-	11	3	106	-
Barceloneta zona urbana (part)	106	84	8	-	-	-	11	3	106	-
Florida Afuera barrio	4 406	3 530	263	13	4	1	462	133	4 381	16
Barceloneta zona urbana (part)	941	695	75	3	-	-	118	50	940	1
Búfalo comunidad	355	279	17	3	-	-	47	9	354	-
Imbéry comunidad	1 005	858	49	2	-	-	75	21	1 000	4
Tiburones comunidad (part)	234	180	23	-	1	-	16	14	228	4
Garrochales barrio	1 733	1 432	98	2	3	-	146	52	1 727	6
Barceloneta zona urbana (part)	95	77	6	-	-	-	9	3	94	1
Garrochales comunidad	426	358	18	-	-	-	29	21	426	-
Tiburones comunidad (part)	-	-	-	-	-	-	-	-	-	-
Palmas Altas barrio	1 263	976	89	1	-	-	166	31	1 252	9
Barceloneta zona urbana (part)	337	226	32	-	-	-	67	12	335	1
Barranquitas Municipio	8 663	7 783	275	29	3	1	381	191	8 620	37
Barrancas barrio	1 501	1 298	50	6	-	-	106	41	1 495	5
Barranquitas barrio-pueblo	1 012	928	31	8	2	-	26	17	1 004	4
Barranquitas zona urbana	1 012	928	31	8	2	-	26	17	1 004	4
Cañabón barrio	660	591	21	2	-	-	31	15	659	1
Helechal barrio	1 215	1 127	40	-	-	-	30	18	1 210	5
Honduras barrio	633	596	17	1	-	-	6	13	627	6
Palo Hincado barrio	1 197	1 073	29	7	-	-	54	34	1 192	5
Quebrada Grande barrio	931	829	43	2	-	-	40	17	929	2
Quebradillas barrio	1 514	1 341	44	3	1	1	88	36	1 504	9
Bayamón Municipio	73 693	63 440	4 621	185	141	9	2 715	2 582	72 720	740
Bayamón barrio-pueblo	2 013	1 588	208	8	14	1	95	99	1 999	8
Bayamón zona urbana (part)	2 013	1 588	208	8	14	1	95	99	1 999	8
Buena Vista barrio	4 885	4 234	280	11	6	4	212	138	4 853	26
Bayamón zona urbana (part)	3 220	2 750	201	9	4	3	163	90	3 201	16
Cerro Gordo barrio	11 478	9 989	632	29	26	-	373	429	11 368	82
Bayamón zona urbana (part)	11 478	9 989	632	29	26	-	373	429	11 368	82
Dajaos barrio	827	739	45	2	1	-	10	30	819	7
Guaraguao Abajo barrio	2 566	2 197	169	5	1	-	106	88	2 542	23
Bayamón zona urbana (part)	1 698	1 473	130	3	1	-	49	42	1 676	21
Guaraguao Arriba barrio	508	429	16	-	-	-	39	24	505	3
Hato Tejas barrio	15 059	12 839	1 048	38	35	2	557	540	14 836	157
Bayamón zona urbana (part)	15 059	12 839	1 048	38	35	2	557	540	14 836	157
Juan Sánchez barrio	8 322	7 322	429	21	22	2	277	249	8 009	250
Bayamón zona urbana (part)	8 322	7 322	429	21	22	2	277	249	8 009	250
Minillas barrio	14 759	12 715	937	42	17	-	528	520	14 617	110
Bayamón zona urbana (part)	14 759	12 715	937	42	17	-	528	520	14 617	110
Nuevo barrio	736	614	70	1	1	-	21	29	731	5
Pájaros barrio	10 761	9 266	738	24	18	-	343	372	10 670	62
Bayamón zona urbana (part)	10 761	9 266	738	24	18	-	343	372	10 670	62
Santa Olaya barrio	1 779	1 508	49	4	-	-	154	64	1 771	7
Bayamón zona urbana (part)	-	-	-	-	-	-	-	-	-	-
Cabo Rojo Municipio	17 114	15 163	524	43	10	3	767	604	16 937	151
Bajura barrio	867	769	38	2	-	-	18	40	861	6
Cabo Rojo zona urbana (part)	527	478	22	1	-	-	10	16	524	3
Monte Grande comunidad (part)	241	206	10	-	-	-	8	17	240	1
Boquerón barrio	1 929	1 720	43	2	1	2	77	84	1 900	23
Boqueron comunidad (part)	685	595	11	1	-	1	31	46	672	11
Cabo Rojo barrio-pueblo	604	546	14	-	3	-	21	20	597	4
Cabo Rojo zona urbana (part)	604	546	14	-	3	-	21	20	597	4
Guanajibo barrio	1 256	1 099	54	6	3	-	48	46	1 245	9
Llanos Costa barrio	1 281	1 140	22	1	-	-	64	54	1 258	20
Pole Ojea comunidad	657	597	14	1	-	-	25	20	648	7
Llanos Tuna barrio	2 146	1 936	28	7	-	-	98	77	2 137	9
Betances comunidad	320	272	4	1	-	-	16	27	320	-
Miradero barrio	4 988	4 356	189	12	-	-	260	171	4 942	39
Cabo Rojo zona urbana (part)	1 582	1 451	45	-	-	-	51	35	1 568	12
Puerto Real comunidad	2 004	1 702	81	6	-	-	124	91	1 990	11
Monte Grande barrio	2 297	2 051	79	8	2	-	75	82	2 285	10
Cabo Rojo zona urbana (part)	990	925	21	2	1	-	22	19	983	6
Monte Grande comunidad (part)	438	377	20	-	-	-	23	18	435	3
Pedernales barrio	1 746	1 546	57	5	1	1	106	30	1 712	31
Boqueron comunidad (part)	87	76	1	1	-	-	9	-	84	3
Cabo Rojo zona urbana (part)	312	271	11	-	-	-	21	9	310	-
Caguas Municipio	46 937	39 671	2 984	148	52	2	2 785	1 295	46 548	290
Bairoa barrio	6 076	5 104	389	16	7	-	397	163	6 009	49
Bairoa comunidad	769	555	90	6	-	-	96	22	762	2
Caguas zona urbana (part)	4 685	4 021	272	8	5	-	249	130	4 631	42
Beatriz barrio	1 470	1 265	93	2	1	-	74	35	1 463	6
Borinquen barrio	2 017	1 696	154	4	1	-	111	51	2 012	5
Caguas barrio-pueblo	8 923	7 539	593	33	10	-	490	258	8 833	67
Caguas zona urbana (part)	8 923	7 539	593	33	10	-	490	258	8 833	67
Cañabón barrio	1 960	1 677	123	6	3	-	86	65	1 944	12
Caguas zona urbana (part)	1 318	1 118	91	5	3	-	53	48	1 308	6
Cañaboncito barrio	9 498	8 027	612	32	14	1	571	241	9 427	51
Caguas zona urbana (part)	6 712	5 641	451	21	12	-	422	165	6 656	38
Río Cañas barrio	3 442	2 916	175	11	3	-	267	70	3 417	21

Table 13. **Occupied Housing Units (Households) by Race and Hispanic or Latino Origin of Householder: 2000**—Con.

[For information on confidentiality protection, nonsampling error, and definitions, see text]

Puerto Rico Municipio Municipio Subdivision Place	Total occupied housing units	Race of householder: One race: White	Black or African American	American Indian and Alaska Native	Asian	Native Hawaiian and Other Pacific Islander	Some other race	Two or more races	Householder Hispanic or Latino (of any race)	Householder White alone, not Hispanic or Latino
Caguas Municipio—Con.										
San Antonio barrio	805	693	59	1	-	-	40	12	800	4
San Salvador barrio	1 045	851	92	5	-	-	71	26	1 043	1
Tomás de Castro barrio	6 451	5 446	368	20	4	1	373	239	6 404	33
Caguas zona urbana (part)	4 230	3 561	230	13	3	-	262	161	4 193	25
Turabo barrio	5 250	4 457	326	18	9	-	305	135	5 196	41
Caguas zona urbana (part)	4 687	3 989	294	15	8	-	258	123	4 635	40
Camuy Municipio	11 457	10 453	306	20	19	3	419	237	11 378	65
Abra Honda barrio	723	661	20	-	1	-	28	13	719	3
Camuy barrio-pueblo	511	463	19	2	1	-	16	10	510	-
Camuy zona urbana (part)	511	463	19	2	1	-	16	10	510	-
Camuy Arriba barrio	963	853	26	2	1	-	66	15	956	5
Piedra Gorda comunidad (part)	425	354	16	1	-	-	48	6	421	4
Cibao barrio	406	372	8	3	-	-	9	14	402	4
Ciénagas barrio	519	463	24	-	3	-	13	16	514	5
Membrillo barrio	1 111	1 013	26	1	1	-	42	28	1 101	9
Piedra Gorda barrio	555	504	11	-	1	-	28	11	549	6
Piedra Gorda comunidad (part)	160	137	5	-	1	-	15	2	159	1
Puente barrio	2 998	2 780	78	5	6	2	79	48	2 974	17
Camuy zona urbana (part)	1 010	949	25	2	2	-	13	19	996	10
Puertos barrio	451	428	3	-	-	-	10	10	451	-
Quebrada barrio	1 212	1 126	15	3	2	1	39	26	1 203	8
Quebrada comunidad	347	318	3	1	1	1	13	10	346	1
Santiago barrio	161	148	6	-	-	-	3	4	161	-
Yeguada barrio	838	753	37	2	-	-	31	15	836	2
Zanja barrio	1 009	889	33	2	3	-	55	27	1 002	6
Canóvanas Municipio	13 446	8 568	2 312	77	29	2	1 391	1 067	13 344	66
Canóvanas barrio	5 401	2 936	1 285	36	14	2	415	713	5 350	26
Canóvanas zona urbana (part)	1 197	788	200	3	1	-	163	42	1 175	15
San Isidro comunidad	2 453	1 264	640	20	8	2	110	409	2 437	8
Canóvanas barrio-pueblo	1 409	915	231	-	7	-	185	71	1 403	1
Canóvanas zona urbana (part)	1 409	915	231	-	7	-	185	71	1 403	1
Cubuy barrio	516	428	42	3	-	-	38	5	512	4
Benítez comunidad (part)	210	177	20	2	-	-	11	-	209	1
Hato Puerco barrio	2 313	1 729	153	9	1	-	283	138	2 294	17
Campo Rico comunidad	1 008	739	77	5	-	-	138	49	1 000	6
Lomas barrio	1 682	1 388	121	12	2	-	107	52	1 672	8
Benítez comunidad (part)	190	164	14	1	-	-	5	6	189	1
Lomas comunidad	301	245	28	5	-	-	11	12	299	2
Torrecilla Alta barrio	2 125	1 172	480	17	5	-	363	88	2 113	10
Santa Bárbara comunidad	1 564	796	367	16	5	-	313	67	1 555	7
Carolina Municipio	63 546	44 363	10 803	261	178	13	5 581	2 347	62 282	970
Barrazas barrio	1 288	1 051	128	6	1	-	65	37	1 282	6
Cacao barrio	1 079	547	413	6	2	-	72	39	1 074	4
Carolina zona urbana (part)	-	-	-	-	-	-	-	-	-	-
Cangrejo Arriba barrio	8 406	6 965	685	21	64	1	466	204	7 800	509
Carolina zona urbana (part)	8 406	6 965	685	21	64	1	466	204	7 800	509
Canovanillas barrio	3 250	2 109	515	13	9	-	496	108	3 218	21
Carolina zona urbana (part)	2 673	1 718	424	12	7	-	422	90	2 645	17
Carolina barrio-pueblo	478	242	168	2	3	2	47	14	474	1
Carolina zona urbana (part)	478	242	168	2	3	2	47	14	474	1
Carruzos barrio	776	641	55	3	-	-	62	15	773	3
Cedro barrio	630	564	30	-	1	-	21	14	625	4
Hoyo Mulas barrio	10 948	7 409	2 084	61	28	5	917	444	10 837	70
Carolina zona urbana (part)	10 935	7 402	2 080	60	28	5	917	443	10 824	70
Martín González barrio	7 749	4 879	1 599	34	12	-	803	422	7 687	43
Carolina zona urbana (part)	7 749	4 879	1 599	34	12	-	803	422	7 687	43
Sabana Abajo barrio	21 626	15 159	3 813	85	46	4	1 749	770	21 280	253
Carolina zona urbana (part)	21 626	15 159	3 813	85	46	4	1 749	770	21 280	253
San Antón barrio	3 760	2 491	683	19	8	-	418	141	3 710	34
Carolina zona urbana (part)	3 760	2 491	683	19	8	-	418	141	3 710	34
Santa Cruz barrio	603	308	143	1	1	-	127	23	598	2
Trujillo Bajo barrio	2 953	1 998	487	10	3	1	338	116	2 924	20
Carolina zona urbana (part)	2 424	1 607	417	10	1	1	295	93	2 401	17
Cataño Municipio	9 638	6 521	795	69	13	-	558	1 682	9 508	85
Cataño barrio-pueblo	1 762	1 180	197	19	5	-	125	236	1 745	9
Cataño zona urbana (part)	1 762	1 180	197	19	5	-	125	236	1 745	9
Palmas barrio	7 876	5 341	598	50	8	-	433	1 446	7 763	76
Cataño zona urbana (part)	7 876	5 341	598	50	8	-	433	1 446	7 763	76
Cayey Municipio	15 634	13 724	666	32	16	5	852	339	15 524	85
Beatriz barrio	646	584	30	1	-	1	17	13	645	1
Cayey barrio-pueblo	5 615	4 845	265	12	5	3	365	120	5 580	23
Cayey zona urbana (part)	5 615	4 845	265	12	5	3	365	120	5 580	23
Cedro barrio	246	201	14	-	-	-	8	23	244	1
Cercadillo barrio	273	265	3	-	2	-	2	1	271	1
Culebras Alto barrio	23	20	1	-	-	-	-	2	21	1
Culebras Bajo barrio	101	99	-	1	-	-	1	-	101	-
Farallón barrio	125	100	8	1	-	-	8	8	123	1
Guavate barrio	477	405	40	-	-	-	23	9	475	2
Jájome Alto barrio	216	191	9	-	-	-	9	7	214	2
Jájome Bajo barrio	175	148	12	-	-	-	11	4	174	1
Lapa barrio	86	80	2	-	-	-	4	-	86	-
Matón Abajo barrio	358	332	9	-	-	-	13	4	355	3
Matón Arriba barrio	306	274	15	2	1	-	10	4	302	4
Cayey zona urbana (part)	-	-	-	-	-	-	-	-	-	-
Monte Llano barrio	1 239	1 089	33	2	1	-	91	23	1 218	20
Cayey zona urbana (part)	589	517	16	2	1	-	42	11	585	4
Pasto Viejo barrio	198	178	14	-	-	-	1	5	198	-
Pedro Avila barrio	54	53	-	-	-	-	-	1	54	-

Table 13. **Occupied Housing Units (Households) by Race and Hispanic or Latino Origin of Householder: 2000**—Con.

[For information on confidentiality protection, nonsampling error, and definitions, see text]

Puerto Rico Municipio Municipio Subdivision Place	Total occupied housing units	Race of householder: One race: White	Black or African American	American Indian and Alaska Native	Asian	Native Hawaiian and Other Pacific Islander	Some other race	Two or more races	Householder Hispanic or Latino (of any race)	Householder White alone, not Hispanic or Latino
Cayey Municipio—Con.										
Piedras barrio	16	16	-	-	-	-	-	-	15	1
Quebrada Arriba barrio	380	349	14	1	-	1	9	6	376	3
Rincón barrio	1 793	1 517	83	7	2	-	156	28	1 783	10
Cayey zona urbana (part)	7	7	-	-	-	-	-	-	6	1
Sumido barrio	236	223	6	-	2	-	-	5	233	2
Toíta barrio	2 087	1 907	64	2	2	-	68	44	2 075	7
Cayey zona urbana (part)	840	778	25	-	-	-	22	15	835	4
Vegas barrio	984	848	44	3	1	-	56	32	981	2
G. L. García comunidad	586	496	30	2	1	-	38	19	584	1
Ceiba Municipio	5 750	3 930	733	19	44	7	737	280	4 940	557
Ceiba barrio-pueblo	1 400	988	165	2	13	-	160	72	1 343	23
Ceiba zona urbana (part)	1 400	988	165	2	13	-	160	72	1 343	23
Chupacallos barrio	792	477	108	3	3	-	163	38	771	14
Aguas Claras comunidad (part)	614	349	92	3	3	-	139	28	601	7
Ceiba zona urbana (part)	20	15	3	-	-	-	1	1	20	-
Daguao barrio	70	54	12	1	-	-	2	1	62	5
Guayacán barrio	797	491	145	7	23	5	105	21	214	409
Roosevelt Roads comunidad (part)	797	491	145	7	23	5	105	21	214	409
Machos barrio	1 237	899	142	3	2	2	127	62	1 168	47
Aguas Claras comunidad (part)	77	51	8	-	-	-	4	14	77	-
Ceiba zona urbana (part)	853	620	98	1	2	-	92	40	795	39
Roosevelt Roads comunidad (part)	8	7	-	-	-	1	-	-	7	-
Quebrada Seca barrio	549	355	88	1	1	-	70	34	519	23
Aguas Claras comunidad (part)	524	335	86	1	1	-	68	33	501	17
Roosevelt Roads comunidad (part)	-	-	-	-	-	-	-	-	-	-
Río Abajo barrio	308	229	30	-	-	-	37	12	286	20
Saco barrio	597	437	43	2	2	-	73	40	577	16
Ciales Municipio	6 047	5 595	175	13	3	-	153	108	6 018	25
Ciales barrio-pueblo	452	423	7	3	2	-	11	6	450	-
Ciales zona urbana (part)	452	423	7	3	2	-	11	6	450	-
Cialitos barrio	392	367	8	-	-	-	6	11	390	2
Cordillera barrio	672	600	41	-	1	-	18	12	669	3
Ciales zona urbana (part)	114	83	17	-	-	-	9	5	114	-
Frontón barrio	805	756	17	1	-	-	18	13	803	2
Hato Viejo barrio	799	716	50	2	-	-	15	16	790	9
Jaguas barrio	1 478	1 365	28	3	-	-	62	20	1 472	4
Ciales zona urbana (part)	477	448	9	1	-	-	10	9	475	2
Pesas barrio	645	623	6	-	-	-	9	7	644	1
Pozas barrio	450	419	9	3	-	-	7	12	447	3
Toro Negro barrio	354	326	9	1	-	-	7	11	353	1
Cidra Municipio	13 204	10 851	582	32	12	1	1 381	345	13 114	72
Arenas barrio	1 950	1 668	72	2	2	-	161	45	1 934	13
Cidra zona urbana (part)	264	246	4	-	-	-	11	3	263	1
Bayamón barrio	3 281	2 591	178	7	3	-	391	111	3 251	26
Bayamón comunidad	497	341	16	2	1	-	123	14	496	1
Cidra zona urbana (part)	292	245	13	-	-	-	21	13	291	-
Beatriz barrio	1 002	852	41	4	1	-	78	26	993	6
Ceiba barrio	1 226	980	56	3	4	-	154	29	1 219	5
Cidra zona urbana (part)	47	41	1	-	-	-	5	-	47	-
Cidra barrio-pueblo	542	443	16	1	-	-	74	8	540	2
Cidra zona urbana (part)	542	443	16	1	-	-	74	8	540	2
Honduras barrio	519	432	16	2	-	1	53	15	516	3
Monte Llano barrio	295	255	14	-	-	-	19	7	293	1
Rabanal barrio	1 258	1 043	40	5	-	-	141	29	1 250	7
Cidra zona urbana (part)	4	4	-	-	-	-	-	-	4	-
Parcelas La Milagrosa comunidad	393	351	11	3	-	-	23	5	390	2
Rincón barrio	1 296	1 104	65	5	1	-	89	32	1 288	5
Parcelas Nuevas comunidad	516	427	22	3	-	-	55	9	513	3
Río Abajo barrio	368	272	14	1	-	-	76	5	366	1
Cidra zona urbana (part)	-	-	-	-	-	-	-	-	-	-
Salto barrio	12	12	-	-	-	-	-	-	12	-
Sud barrio	1 167	1 006	44	2	1	-	81	33	1 164	3
Cidra zona urbana (part)	487	430	19	2	1	-	20	15	485	2
Toíta barrio	288	193	26	-	-	-	64	5	288	-
Coamo Municipio	11 749	9 422	737	32	8	-	1 140	410	11 678	62
Coamo barrio-pueblo	2 666	2 039	175	5	1	-	333	113	2 657	8
Coamo zona urbana (part)	2 666	2 039	175	5	1	-	333	113	2 657	8
Coamo Arriba barrio	141	130	6	-	-	-	4	1	141	-
Cuyón barrio	626	560	35	1	1	-	22	7	622	3
Hayales barrio	386	336	10	-	-	-	30	10	386	-
Los Llanos barrio	1 166	1 024	59	3	1	-	63	16	1 158	6
Los Llanos comunidad	747	651	44	3	-	-	41	8	744	2
Palmarejo barrio	1 310	1 081	73	9	-	-	110	37	1 299	10
Coamo zona urbana (part)	665	526	39	5	-	-	71	24	659	6
Palmarejo comunidad	340	284	24	4	-	-	21	7	340	-
Pasto barrio	1 614	1 236	128	4	1	-	161	84	1 608	6
Coamo zona urbana (part)	103	65	5	-	-	-	28	5	103	-
Pedro García barrio	188	169	4	-	-	-	10	5	185	3
Pulguillas barrio	342	294	10	-	-	-	33	5	339	3
San Ildefonso barrio	2 759	2 159	219	9	4	-	252	116	2 739	16
Coamo zona urbana (part)	693	503	33	2	1	-	131	23	689	4
Mariano Colón comunidad (part)	638	496	77	6	1	-	42	16	637	-
Santa Catalina barrio	551	394	18	1	-	-	122	16	544	7
Comerío Municipio	6 311	5 611	301	10	3	1	158	227	6 283	25
Cedrito barrio	373	342	14	4	-	-	5	8	370	3
Cejas barrio	256	230	9	-	-	-	6	11	253	2
Comerío barrio-pueblo	1 426	1 279	59	2	2	-	47	37	1 419	6
Comerío zona urbana (part)	1 426	1 279	59	2	2	-	47	37	1 419	6

Table 13. **Occupied Housing Units (Households) by Race and Hispanic or Latino Origin of Householder: 2000**—Con.

[For information on confidentiality protection, nonsampling error, and definitions, see text]

Puerto Rico Municipio Municipio Subdivision Place	Total occupied housing units	Race of householder: One race: White	Black or African American	American Indian and Alaska Native	Asian	Native Hawaiian and Other Pacific Islander	Some other race	Two or more races	Householder Hispanic or Latino (of any race)	Householder White alone, not Hispanic or Latino
Comerío Municipio—Con.										
Doña Elena barrio	928	859	31	-	-	-	15	23	923	5
Naranjo barrio	556	500	28	-	-	-	18	10	555	1
Palomas barrio	1 359	1 215	67	2	1	1	40	33	1 356	2
Comerío zona urbana (part)	62	58	-	-	1	-	3	-	60	1
Palomas comunidad	546	477	40	1	-	1	16	11	546	-
Piñas barrio	528	467	43	1	-	-	11	6	526	2
Comerío zona urbana (part)	53	48	4	-	-	-	1	-	53	-
Río Hondo barrio	578	439	36	-	-	-	9	94	574	4
Vega Redonda barrio	307	280	14	1	-	-	7	5	307	-
Corozal Municipio	11 264	10 312	336	22	4	1	298	291	11 210	45
Abras barrio	625	564	15	5	-	-	24	17	621	4
Corozal zona urbana (part)	36	35	-	-	-	-	1	-	36	-
Cibuco barrio	1 521	1 397	28	-	-	-	45	51	1 517	4
Corozal zona urbana (part)	507	469	15	-	-	-	17	6	504	3
Corozal barrio-pueblo	1 019	930	40	5	2	-	31	11	1 015	1
Corozal zona urbana (part)	1 019	930	40	5	2	-	31	11	1 015	1
Cuchillas barrio	401	355	18	1	-	-	14	13	398	3
Dos Bocas barrio	863	806	20	2	-	-	17	18	857	5
Corozal zona urbana (part)	73	69	1	1	-	-	-	2	73	-
Magueyes barrio	81	79	1	-	-	-	1	-	81	-
Maná barrio	555	520	13	-	-	-	11	11	552	3
Negros barrio	350	319	16	-	-	-	11	4	349	1
Padilla barrio	1 152	1 067	20	-	-	-	22	43	1 149	2
Palmarejo barrio	1 841	1 679	77	4	-	-	39	42	1 828	11
Corozal zona urbana (part)	880	797	35	1	-	-	22	25	876	3
Palmarito barrio	620	576	23	-	-	-	13	8	618	2
Palos Blancos barrio	1 107	997	28	2	1	1	24	54	1 100	6
Pueblo barrio	1 129	1 023	37	3	1	-	46	19	1 125	3
Corozal zona urbana (part)	1 129	1 023	37	3	1	-	46	19	1 125	3
Culebra Municipio	699	427	151	7	6	-	84	24	619	73
Culebra barrio-pueblo	248	148	62	-	1	-	29	8	235	12
Culebra zona urbana (part)	248	148	62	-	1	-	29	8	235	12
Flamenco barrio	308	202	64	5	2	-	23	12	276	31
Culebra zona urbana (part)	248	161	56	5	2	-	17	7	224	24
Fraile barrio	24	22	1	-	-	-	1	-	9	15
Playa Sardinas I barrio	67	22	14	2	1	-	24	4	56	7
Culebra zona urbana (part)	13	5	8	-	-	-	-	-	13	-
Playa Sardinas II barrio	42	27	8	-	1	-	6	-	34	7
Culebra zona urbana (part)	-	-	-	-	-	-	-	-	-	-
San Isidro barrio	10	6	2	-	1	-	1	-	9	1
Dorado Municipio	10 887	8 056	1 356	44	16	1	1 039	375	10 656	205
Dorado barrio-pueblo	377	266	67	1	-	-	30	13	376	-
Dorado zona urbana (part)	377	266	67	1	-	-	30	13	376	-
Espinosa barrio	1 049	703	143	3	-	-	151	49	1 043	6
Higuillar barrio	7 166	5 352	875	31	14	-	675	219	6 959	187
Dorado zona urbana (part)	3 840	3 039	372	14	11	-	268	136	3 696	130
San Antonio comunidad	1 989	1 318	312	12	1	-	295	51	1 977	8
Maguayo barrio	1 483	1 042	208	6	2	1	145	79	1 471	8
Río Lajas comunidad (part)	-	-	-	-	-	-	-	-	-	-
Mameyal barrio	12	7	-	-	-	-	5	-	12	-
Dorado zona urbana (part)	-	-	-	-	-	-	-	-	-	-
Río Lajas barrio	800	686	63	3	-	-	33	15	795	4
Río Lajas comunidad (part)	717	629	45	3	-	-	27	13	715	1
Fajardo Municipio	14 176	10 339	1 852	115	77	3	1 099	691	13 666	371
Cabezas barrio	577	484	62	3	3	-	12	13	538	32
Fajardo zona urbana (part)	4	2	2	-	-	-	-	-	3	1
Demajagua barrio	391	342	27	-	1	-	14	7	290	92
Fajardo barrio-pueblo	6 353	4 288	873	92	52	-	674	374	6 184	107
Fajardo zona urbana (part)	6 353	4 288	873	92	52	-	674	374	6 184	107
Florencio barrio	1 378	1 048	120	3	-	-	86	121	1 368	6
Fajardo zona urbana (part)	1 378	1 048	120	3	-	-	86	121	1 368	6
Naranjo barrio	68	57	6	-	-	-	-	5	67	1
Quebrada Fajardo barrio	3 414	2 690	439	11	15	-	151	108	3 311	67
Fajardo zona urbana (part)	3 361	2 650	431	11	15	-	146	108	3 262	65
Quebrada Vueltas barrio	1 108	741	234	4	3	-	91	35	1 091	13
Fajardo zona urbana (part)	120	69	21	-	1	-	13	16	120	-
Luis M. Cintrón comunidad	867	573	198	4	2	-	74	16	860	4
Río Arriba barrio	491	382	55	-	1	1	40	12	481	6
Sardinera barrio	396	307	36	2	2	2	31	16	336	47
Fajardo zona urbana (part)	396	307	36	2	2	2	31	16	336	47
Florida Municipio	3 962	3 637	103	10	10	-	134	68	3 938	18
Florida Adentro barrio	3 962	3 637	103	10	10	-	134	68	3 938	18
Florida zona urbana	1 828	1 694	43	5	8	-	41	37	1 816	8
Pajonal comunidad	233	221	6	-	-	-	3	3	232	1
Guánica Municipio	7 291	6 104	353	20	9	1	442	362	7 247	34
Arena barrio	28	25	1	-	-	-	1	1	28	-
Caño barrio	612	498	36	1	-	-	39	38	611	1
Carenero barrio	962	798	58	2	4	-	51	49	951	7
Guánica zona urbana (part)	101	91	5	-	-	-	5	-	101	-
María Antonia comunidad	497	413	31	-	3	-	21	29	493	3
Ciénaga barrio	775	616	49	2	-	-	65	43	771	4
Fuig comunidad	393	326	24	-	-	-	13	30	391	2
Guánica zona urbana (part)	2	1	1	-	-	-	-	-	2	-
Ensenada barrio	785	713	23	-	-	-	23	26	781	4
Guánica zona urbana (part)	784	712	23	-	-	-	23	26	780	4
Guánica barrio-pueblo	1 616	1 322	81	5	3	-	139	66	1 606	7
Guánica zona urbana (part)	1 616	1 322	81	5	3	-	139	66	1 606	7

Table 13. **Occupied Housing Units (Households) by Race and Hispanic or Latino Origin of Householder: 2000**—Con.

[For information on confidentiality protection, nonsampling error, and definitions, see text]

Puerto Rico Municipio Municipio Subdivision Place	Total occupied housing units	Race of householder: One race: White	Black or African American	American Indian and Alaska Native	Asian	Native Hawaiian and Other Pacific Islander	Some other race	Two or more races	Householder Hispanic or Latino (of any race)	Householder White alone, not Hispanic or Latino
Guánica Municipio—Con.										
Montalva barrio	1 079	944	30	2	2	-	47	54	1 068	8
Guánica zona urbana (part)	703	618	16	1	1	-	34	33	697	5
Susúa Baja barrio	1 434	1 188	75	8	-	1	77	85	1 431	3
Guayama Municipio	14 225	10 471	1 706	65	34	5	1 448	496	14 106	88
Algarrobo barrio	2 315	1 698	263	9	16	1	207	121	2 292	12
Corazón comunidad	866	613	112	6	7	-	77	51	864	1
Guayama zona urbana (part)	1 150	902	114	1	9	1	71	52	1 130	11
Caimital barrio	1 400	1 157	142	4	1	-	67	29	1 394	4
Guayama zona urbana (part)	68	58	6	-	-	-	2	2	65	3
Olimpo comunidad	786	656	77	2	1	-	37	13	783	1
Carite barrio	336	262	17	2	1	-	49	5	335	1
Carmen barrio	204	187	3	1	-	-	10	3	204	-
Guamaní barrio	506	408	23	1	-	-	52	22	499	6
Guayama barrio-pueblo	6 072	4 515	713	28	13	2	606	195	6 020	43
Guayama zona urbana (part)	6 072	4 515	713	28	13	2	606	195	6 020	43
Jobos barrio	2 046	1 255	383	15	2	2	313	76	2 028	13
Jobos comunidad	1 100	687	197	10	1	2	169	34	1 095	3
Machete barrio	800	549	107	5	1	-	108	30	792	5
Guayama zona urbana (part)	267	196	27	2	-	-	34	8	266	1
Palmas barrio	268	223	25	-	-	-	13	7	264	4
Pozo Hondo barrio	278	217	30	-	-	-	23	8	278	-
Guayanilla Municipio	7 209	5 807	329	26	7	-	773	267	7 161	36
Barrero barrio	289	250	14	-	-	-	22	3	287	2
Boca barrio	404	301	20	3	1	-	59	20	403	1
Indios comunidad (part)	329	249	19	1	1	-	40	19	328	1
Cedro barrio	4	2	-	-	-	-	1	1	4	-
Consejo barrio	278	217	10	-	-	-	46	5	276	2
Guayanilla barrio-pueblo	1 568	1 270	89	3	3	-	156	47	1 551	11
Guayanilla zona urbana (part)	1 568	1 270	89	3	3	-	156	47	1 551	11
Indios barrio	703	533	53	6	-	-	89	22	701	2
Indios comunidad (part)	210	150	20	4	-	-	26	10	209	1
Jagua Pasto barrio	45	41	2	-	-	-	2	-	44	1
Jaguas barrio	367	245	20	1	-	-	61	40	366	-
Llano barrio	281	246	6	1	-	-	20	8	280	1
Macaná barrio	473	423	10	1	1	-	35	3	470	3
Magas barrio	1 059	855	46	2	-	-	102	54	1 053	6
Guayanilla zona urbana (part)	85	70	2	-	-	-	12	1	85	-
Magas Arriba comunidad	321	232	16	1	-	-	31	41	320	1
Pasto barrio	105	99	-	-	-	-	3	3	105	-
Playa barrio	432	338	26	1	-	-	44	23	424	6
Quebrada Honda barrio	136	114	1	-	-	-	16	5	135	1
Quebradas barrio	802	644	22	8	2	-	101	25	801	-
Rufina barrio	70	51	9	-	-	-	8	2	70	-
Sierra Baja barrio	193	178	1	-	-	-	8	6	191	-
Guaynabo Municipio	34 068	27 627	2 036	65	51	4	1 816	2 469	33 236	692
Camarones barrio	2 117	1 686	160	6	1	1	174	89	2 105	11
Guaynabo zona urbana (part)	1 610	1 259	134	5	1	1	137	73	1 603	6
Frailes barrio	11 424	9 465	700	22	19	1	530	687	11 079	302
Guaynabo zona urbana (part)	11 424	9 465	700	22	19	1	530	687	11 079	302
Guaraguao barrio	1 285	1 027	48	3	1	-	147	59	1 277	8
Guaynabo barrio-pueblo	1 089	845	49	4	1	-	38	152	1 078	7
Guaynabo zona urbana (part)	1 089	845	49	4	1	-	38	152	1 078	7
Hato Nuevo barrio	1 041	850	46	3	2	-	79	61	1 028	11
Mamey barrio	961	778	47	1	-	-	84	51	948	13
Pueblo Viejo barrio	9 441	7 614	636	23	17	2	346	803	9 111	258
Guaynabo zona urbana (part)	9 441	7 614	636	23	17	2	346	803	9 111	258
Río barrio	909	704	103	1	1	-	48	52	896	11
Santa Rosa barrio	5 378	4 314	236	2	7	-	315	504	5 296	68
Guaynabo zona urbana (part)	3 718	3 238	142	2	7	-	185	144	3 642	64
Sonadora barrio	423	344	11	-	2	-	55	11	418	3
Gurabo Municipio	11 741	8 992	1 312	25	11	1	1 048	352	11 626	92
Celada barrio	740	579	79	2	3	-	58	19	733	5
Celada comunidad (part)	141	114	5	1	1	-	16	4	139	2
Gurabo barrio-pueblo	766	549	107	3	1	-	56	50	755	7
Gurabo zona urbana (part)	766	549	107	3	1	-	56	50	755	7
Hato Nuevo barrio	2 311	1 751	277	7	-	-	216	60	2 295	12
Celada comunidad (part)	1 241	982	155	4	-	-	73	27	1 231	7
Gurabo zona urbana (part)	-	-	-	-	-	-	-	-	-	-
Jaguar barrio	268	214	26	-	-	-	24	4	268	-
Gurabo zona urbana (part)	-	-	-	-	-	-	-	-	-	-
Jaguas barrio	644	511	58	1	-	-	52	22	638	5
Mamey barrio	1 384	1 042	131	2	1	1	186	21	1 379	5
Gurabo zona urbana (part)	404	299	53	1	-	-	47	4	403	1
Masa barrio	511	402	44	-	-	-	51	14	506	4
Navarro barrio	1 562	1 327	129	3	-	-	52	51	1 540	18
Quebrada Infierno barrio	220	177	13	-	-	-	26	4	216	4
Rincón barrio	3 335	2 440	448	7	6	-	327	107	3 296	32
Gurabo zona urbana (part)	1 854	1 385	244	3	4	-	163	55	1 840	10
Hatillo Municipio	12 685	11 477	351	13	8	1	499	336	12 590	80
Aibonito barrio	870	820	10	2	-	1	13	24	868	1
Bayaney barrio	1 049	963	13	3	-	-	35	35	1 043	5
Rafael Capó comunidad (part)	-	-	-	-	-	-	-	-	-	-
Buena Vista barrio	754	703	11	1	1	-	18	20	751	3
Rafael González comunidad (part)	394	370	7	-	-	-	5	12	392	2
Campo Alegre barrio	1 602	1 460	40	1	2	-	48	51	1 593	7
Rafael Capó comunidad (part)	619	564	15	-	1	-	16	23	618	1
Rafael González comunidad (part)	348	303	12	-	-	-	13	20	347	1
Capáez barrio	1 373	1 190	66	2	-	-	77	38	1 366	5

Table 13. **Occupied Housing Units (Households) by Race and Hispanic or Latino Origin of Householder: 2000**—Con.

[For information on confidentiality protection, nonsampling error, and definitions, see text]

Puerto Rico Municipio Municipio Subdivision Place	Total occupied housing units	Race of householder: One race: White	Black or African American	American Indian and Alaska Native	Asian	Native Hawaiian and Other Pacific Islander	Some other race	Two or more races	Householder Hispanic or Latino (of any race)	Householder White alone, not Hispanic or Latino
Hatillo Municipio—Con.										
Capáez barrio—Con.										
Hatillo zona urbana (part)	-	-	-	-	-	-	-	-	-	-
Carrizales barrio	2 212	2 004	54	3	4	-	95	52	2 194	14
Carrizales comunidad	809	729	21	1	2	-	34	22	800	7
Corcovado barrio	1 294	1 178	21	-	1	-	67	27	1 283	9
Corcovado comunidad	492	449	6	-	-	-	29	8	491	1
Rafael González comunidad (part)	33	30	1	-	-	-	-	2	33	-
Hatillo barrio	1 397	1 221	84	-	-	-	57	35	1 381	15
Hatillo zona urbana (part)	858	730	68	-	-	-	39	21	846	12
Hatillo barrio-pueblo	944	829	29	1	-	-	44	41	929	14
Hatillo zona urbana (part)	944	829	29	1	-	-	44	41	929	14
Naranjito barrio	1 190	1 109	23	-	-	-	45	13	1 182	7
Hormigueros Municipio	5 820	5 026	300	10	6	1	353	124	5 767	44
Benavente barrio	88	81	-	-	-	-	4	3	85	3
Guanajibo barrio	2 278	1 970	127	7	3	-	125	46	2 254	19
Hormigueros zona urbana (part)	2 120	1 831	117	7	3	-	117	45	2 099	17
Hormigueros barrio	1 080	938	59	1	-	1	58	23	1 074	5
Hormigueros zona urbana (part)	826	716	47	1	-	1	44	17	823	3
Hormigueros barrio-pueblo	392	349	18	-	-	-	19	6	389	2
Hormigueros zona urbana (part)	392	349	18	-	-	-	19	6	389	2
Jaguitas barrio	554	492	18	-	-	-	31	13	550	4
Hormigueros zona urbana (part)	212	188	11	-	-	-	11	2	210	2
Lavadero barrio	1 428	1 196	78	2	3	-	116	33	1 415	11
Hormigueros zona urbana (part)	875	731	42	2	1	-	78	21	869	6
Humacao Municipio	19 293	13 391	2 599	85	50	3	1 825	1 340	19 016	212
Antón Ruíz barrio	1 194	793	124	4	4	-	206	63	1 185	5
Antón Ruíz comunidad	569	428	73	1	2	-	30	35	566	2
Bajandas comunidad (part)	272	141	26	2	-	-	85	18	271	-
Punta Santiago comunidad (part)	-	-	-	-	-	-	-	-	-	-
Buena Vista barrio	1 191	663	383	9	1	-	63	72	1 182	6
Humacao zona urbana (part)	-	-	-	-	-	-	-	-	-	-
Candelero Abajo barrio	1 084	727	268	2	1	-	59	27	987	91
Candelero Arriba barrio	1 168	871	104	6	-	-	72	115	1 158	9
Candelero Arriba comunidad	437	308	45	3	-	-	26	55	429	7
Cataño barrio	799	507	99	7	4	1	112	69	792	7
Humacao zona urbana (part)	285	141	44	5	-	1	80	14	283	2
Collores barrio	840	661	70	-	-	-	34	75	829	10
Humacao barrio-pueblo	1 707	1 336	211	4	4	-	83	69	1 689	13
Humacao zona urbana (part)	1 707	1 336	211	4	4	-	83	69	1 689	13
Mabú barrio	2 966	2 029	309	7	6	1	260	354	2 942	16
Humacao zona urbana (part)	2 142	1 434	224	4	6	-	216	258	2 122	12
La Fermina comunidad (part)	605	426	71	2	-	1	23	82	603	2
Mambiche barrio	662	502	98	-	1	-	22	39	659	2
Mariana barrio	1 003	802	74	7	1	1	43	75	996	4
Punta Santiago barrio	1 793	1 032	301	9	5	-	308	138	1 778	9
Punta Santiago comunidad (part)	1 793	1 032	301	9	5	-	308	138	1 778	9
Río Abajo barrio	2 310	1 646	220	14	17	-	330	83	2 266	29
Bajandas comunidad (part)	178	121	21	3	-	-	24	9	178	-
Humacao zona urbana (part)	1 622	1 197	176	8	15	-	169	57	1 592	16
Punta Santiago comunidad (part)	103	86	3	1	1	-	10	2	94	8
Tejas barrio	2 576	1 822	338	16	6	-	233	161	2 553	11
Humacao zona urbana (part)	1 360	988	191	8	6	-	129	38	1 347	4
Isabela Municipio	14 970	13 081	724	28	14	-	684	439	14 802	147
Arenales Altos barrio	1 190	976	87	2	-	-	54	71	1 184	5
Arenales Bajos barrio	1 072	932	61	2	2	-	27	48	1 065	7
Mora comunidad (part)	64	56	2	-	-	-	3	3	64	-
Bajura barrio	195	166	2	-	-	-	23	4	183	11
Isabela zona urbana (part)	1	-	-	-	-	-	1	-	1	-
Bejucos barrio	1 052	927	50	-	-	-	59	16	1 041	11
Isabela zona urbana (part)	172	154	4	-	-	-	13	1	171	1
Coto barrio	1 255	1 133	22	3	1	-	54	42	1 250	4
Galateo Alto barrio	406	344	45	1	-	-	7	9	405	1
Galateo Bajo barrio	591	542	23	1	-	-	11	14	582	9
Guayabos barrio	460	428	11	1	-	-	8	12	459	1
Isabela zona urbana (part)	207	192	5	-	-	-	8	2	207	-
Guerrero barrio	1 299	1 080	97	3	3	-	87	29	1 283	9
Mora comunidad (part)	544	456	39	2	-	-	24	23	542	1
Isabela barrio-pueblo	3 221	2 866	163	8	4	-	118	62	3 184	31
Isabela zona urbana (part)	3 199	2 847	163	8	4	-	116	61	3 162	31
Jobos barrio	1 208	1 056	53	3	2	-	50	44	1 174	31
Llanadas barrio	919	788	43	-	-	-	64	24	912	7
Mora barrio	1 442	1 252	58	4	1	-	87	40	1 424	17
Isabela zona urbana (part)	873	738	45	1	1	-	66	22	861	11
Planas barrio	660	591	9	-	1	-	35	24	656	3
Jayuya Municipio	5 083	4 720	109	12	-	-	146	96	5 056	24
Coabey barrio	599	570	9	1	-	-	12	7	597	2
Collores barrio	459	447	2	-	-	-	4	6	457	2
Jauca barrio	52	51	1	-	-	-	-	-	52	-
Jayuya barrio-pueblo	565	513	18	2	-	-	18	14	562	2
Jayuya zona urbana (part)	565	513	18	2	-	-	18	14	562	2
Jayuya Abajo barrio	904	845	11	3	-	-	27	18	901	2
Jayuya zona urbana (part)	333	307	3	3	-	-	12	8	331	1
Mameyes Arriba barrio	620	554	23	2	-	-	29	12	618	2
Pica barrio	50	50	-	-	-	-	-	-	50	-
Río Grande barrio	278	263	5	-	-	-	8	2	277	1
Saliente barrio	200	173	10	1	-	-	13	3	198	2
Veguitas barrio	1 165	1 073	29	3	-	-	32	28	1 156	8
Jayuya zona urbana (part)	225	214	3	-	-	-	2	6	220	4
Zamas barrio	191	181	1	-	-	-	3	6	188	3

Table 13. **Occupied Housing Units (Households) by Race and Hispanic or Latino Origin of Householder: 2000**—Con.

[For information on confidentiality protection, nonsampling error, and definitions, see text]

Puerto Rico Municipio Municipio Subdivision Place	Total occupied housing units	Race of householder: One race: White	Black or African American	American Indian and Alaska Native	Asian	Native Hawaiian and Other Pacific Islander	Some other race	Two or more races	Householder Hispanic or Latino (of any race)	Householder White alone, not Hispanic or Latino
Juana Díaz Municipio	14 954	11 623	1 354	63	15	2	886	1 011	14 879	56
Amuelas barrio	1 196	1 019	78	8	-	-	59	32	1 194	2
Juana Díaz zona urbana (part)	26	21	1	-	-	-	4	-	26	-
Callabo barrio	644	572	28	-	1	-	16	27	638	6
Capitanejo barrio	1 652	1 247	242	11	-	-	83	69	1 644	3
Potala Pastillo comunidad	1 206	947	165	8	-	-	47	39	1 200	3
Cintrona barrio	559	407	107	2	-	-	20	23	558	-
Collores barrio	627	558	24	1	-	-	25	19	626	1
Emajagual barrio	1	1	-	-	-	-	-	-	1	-
Guayabal barrio	1 641	996	166	4	-	1	211	263	1 639	2
Guayabal comunidad	711	516	56	-	-	-	91	48	711	-
Jacaguas barrio	1 325	1 156	69	8	-	-	37	55	1 314	10
Luis Lloréns Torres comunidad	982	867	43	6	-	-	30	36	976	6
Juana Díaz barrio-pueblo	1 585	1 244	144	7	1	-	44	145	1 572	11
Juana Díaz zona urbana (part)	1 585	1 244	144	7	1	-	44	145	1 572	11
Lomas barrio	411	333	38	3	1	1	18	17	409	-
Juana Díaz zona urbana (part)	375	310	28	1	1	1	17	17	373	-
Río Cañas Abajo barrio	688	540	53	4	-	-	60	31	681	7
Río Cañas Abajo comunidad	348	271	29	3	-	-	26	19	348	-
Río Cañas Arriba barrio	637	450	56	2	-	-	89	40	637	-
Sabana Llana barrio	2 314	1 757	267	11	9	-	118	152	2 303	8
Aguilita comunidad	1 399	1 072	156	9	4	-	71	87	1 392	5
Capitanejo comunidad (part)	799	586	102	1	4	-	41	65	795	3
Tijeras barrio	1 674	1 343	82	2	3	-	106	138	1 663	6
Juana Díaz zona urbana (part)	1 071	884	54	2	2	-	41	88	1 063	5
Juncos Municipio	11 933	10 018	923	69	11	-	606	306	11 866	53
Caimito barrio	777	707	29	-	-	-	20	21	774	3
El Mangó comunidad (part)	551	497	20	-	-	-	17	17	550	1
Ceiba Norte barrio	2 535	2 208	146	21	1	-	108	51	2 525	7
Juncos zona urbana (part)	1 147	975	79	11	1	-	60	21	1 141	4
Ceiba Sur barrio	1 534	1 301	123	8	1	-	63	38	1 526	7
Juncos zona urbana (part)	100	87	11	-	-	-	-	2	100	-
Gurabo Abajo barrio	1 129	939	125	5	2	-	37	21	1 120	7
Gurabo Arriba barrio	190	158	19	-	-	-	8	5	190	-
El Mangó comunidad (part)	6	4	1	-	-	-	1	-	6	-
Juncos barrio-pueblo	1 098	901	72	11	4	-	87	23	1 091	5
Juncos zona urbana (part)	1 098	901	72	11	4	-	87	23	1 091	5
Lirios barrio	1 805	1 471	145	10	1	-	108	70	1 795	8
Juncos zona urbana (part)	492	379	51	-	-	-	48	14	489	3
Mamey barrio	1 216	962	133	3	2	-	82	34	1 205	8
Juncos zona urbana (part)	339	263	24	2	1	-	42	7	334	5
Valenciano Abajo barrio	1 235	1 044	110	5	-	-	50	26	1 230	4
Valenciano Arriba barrio	414	327	21	6	-	-	43	17	410	4
Lajas Municipio	9 007	7 746	299	16	7	-	667	272	8 940	54
Candelaria barrio	1 240	1 084	31	-	1	-	97	27	1 235	3
Lajas zona urbana (part)	347	301	10	-	-	-	31	5	347	-
Palmarejo comunidad (part)	90	69	2	-	-	-	10	9	90	-
Costa barrio	563	492	19	2	-	-	35	15	560	3
Lajas barrio	850	711	37	-	1	-	83	18	845	4
Lajas zona urbana (part)	353	317	13	-	-	-	19	4	351	2
Lajas barrio-pueblo	295	269	5	-	-	-	16	5	293	1
Lajas zona urbana (part)	295	269	5	-	-	-	16	5	293	1
Lajas Arriba barrio	894	777	43	-	1	-	53	20	887	6
Llanos barrio	227	211	1	-	-	-	12	3	227	-
Palmarejo barrio	1 426	1 242	43	2	-	-	92	47	1 415	11
Palmarejo comunidad (part)	329	270	12	-	-	-	33	14	327	2
Parguera barrio	762	645	19	2	2	-	68	26	751	8
La Parguera comunidad	424	372	11	1	-	-	31	9	419	5
París barrio	317	272	9	-	-	-	29	7	315	1
Plata barrio	822	664	34	5	-	-	60	59	815	7
Sabana Yeguas barrio	1 111	947	40	5	2	-	88	29	1 102	6
Lajas zona urbana (part)	787	706	19	1	1	-	43	17	780	6
Santa Rosa barrio	500	432	18	-	-	-	34	16	495	4
Lares Municipio	10 974	10 492	125	15	5	-	180	157	10 916	52
Bartolo barrio	666	641	10	-	-	-	6	9	661	5
Buenos Aires barrio	943	899	15	1	-	-	13	15	941	2
Lares zona urbana (part)	38	34	2	-	-	-	-	2	38	-
Callejones barrio	1 413	1 347	15	2	1	-	33	15	1 407	4
Espino barrio	596	569	4	-	-	-	15	8	594	1
Lares barrio	1 254	1 223	4	-	-	-	14	13	1 246	8
Lares zona urbana (part)	148	147	-	-	-	-	-	1	147	1
Lares barrio-pueblo	1 290	1 236	16	1	-	-	21	16	1 282	6
Lares zona urbana (part)	1 290	1 236	16	1	-	-	21	16	1 282	6
La Torre barrio	540	516	5	-	1	-	12	6	539	1
Lares zona urbana (part)	23	23	-	-	-	-	-	-	23	-
Mirasol barrio	433	415	6	3	-	-	3	6	429	4
Pezuela barrio	77	71	2	1	-	-	1	2	77	-
Piletas barrio	1 690	1 588	26	3	2	-	37	34	1 683	6
Pueblo barrio	1 896	1 824	18	3	-	-	21	30	1 881	15
Lares zona urbana (part)	903	876	11	3	-	-	7	6	894	9
Río Prieto barrio	176	163	4	1	1	-	4	3	176	-
Las Marías Municipio	3 564	3 287	71	12	5	-	107	82	3 542	17
Alto Sano barrio	52	48	1	-	-	-	-	3	52	-
Anones barrio	470	426	14	2	-	-	12	16	470	-
Bucarabones barrio	176	165	6	-	-	-	2	3	176	-
Buena Vista barrio	239	218	9	-	1	-	9	2	237	1
Cerrote barrio	189	178	-	-	-	-	7	4	189	-
Chamorro barrio	74	72	1	-	-	-	-	1	74	-
Espino barrio	56	53	-	-	-	-	2	1	56	-
Furnias barrio	472	420	14	3	1	-	19	15	468	3

Table 13. **Occupied Housing Units (Households) by Race and Hispanic or Latino Origin of Householder: 2000**—Con.

[For information on confidentiality protection, nonsampling error, and definitions, see text]

Puerto Rico Municipio Municipio Subdivision Place	Total occupied housing units	Race of householder							Householder Hispanic or Latino (of any race)	Householder White alone, not Hispanic or Latino
		One race						Two or more races		
		White	Black or African American	American Indian and Alaska Native	Asian	Native Hawaiian and Other Pacific Islander	Some other race			
Las Marías Municipio—Con.										
Las Marías barrio-pueblo	155	149	3	-	-	-	1	2	155	-
Las Marías zona urbana (part)	133	129	2	-	-	-	1	1	133	-
Maravilla Este barrio	320	297	3	3	2	-	9	6	316	3
Las Marías zona urbana (part)	125	113	2	3	1	-	4	2	124	-
Maravilla Norte barrio	202	189	2	-	1	-	6	4	199	1
Maravilla Sur barrio	591	543	11	2	-	-	17	18	587	4
Las Marías zona urbana (part)	96	91	-	-	-	-	3	2	95	1
Naranjales barrio	154	139	3	2	-	-	5	5	153	1
Palma Escrita barrio	227	218	3	-	-	-	5	1	226	1
Purísima Concepción barrio	49	47	1	-	-	-	1	-	48	1
Río Cañas barrio	138	125	-	-	-	-	12	1	136	2
Las Piedras Municipio	11 145	9 258	808	36	18	2	529	494	11 074	60
Boquerón barrio	626	478	54	2	1	1	47	43	624	2
Boquerón comunidad	394	322	32	1	1	1	28	9	394	-
Ceiba barrio	520	454	21	1	1	-	19	24	513	5
Collores barrio	1 544	1 250	125	6	1	-	84	78	1 533	10
La Fermina comunidad (part)	409	303	36	3	-	-	36	31	402	6
Las Piedras zona urbana (part)	4	4	-	-	-	-	-	-	4	-
El Río barrio	1 493	1 267	92	2	-	-	93	39	1 484	7
Pueblito del Río comunidad	459	379	26	-	-	-	35	19	457	1
Las Piedras barrio-pueblo	712	569	71	5	-	-	38	29	710	2
Las Piedras zona urbana (part)	712	569	71	5	-	-	38	29	710	2
Montones barrio	2 010	1 690	142	7	-	1	62	108	1 997	13
Quebrada Arenas barrio	1 376	1 191	82	4	-	-	70	29	1 367	7
Las Piedras zona urbana (part)	389	335	24	1	-	-	22	7	384	4
Tejas barrio	2 864	2 359	221	9	15	-	116	144	2 846	14
Las Piedras zona urbana (part)	1 014	871	77	1	2	-	18	45	1 007	4
Loíza Municipio	9 597	2 819	5 599	54	25	2	528	570	9 533	28
Canóvanas barrio	2 286	1 354	665	9	7	1	97	153	2 258	15
Loíza barrio-pueblo	1 219	233	823	6	2	-	44	111	1 216	1
Loíza zona urbana	1 219	233	823	6	2	-	44	111	1 216	1
Medianía Alta barrio	2 763	535	1 908	15	10	-	186	109	2 751	3
Vieques comunidad	1 235	212	895	2	4	-	87	35	1 227	2
Medianía Baja barrio	2 644	601	1 658	22	5	1	182	175	2 628	6
Suárez comunidad	656	97	473	12	1	1	48	24	652	-
Torrecilla Alta barrio	-	-	-	-	-	-	-	-	-	-
Torrecilla Baja barrio	685	96	545	2	1	-	19	22	680	3
Luquillo Municipio	6 573	4 502	842	30	24	1	955	219	6 370	169
Juan Martín barrio	330	217	46	-	1	-	53	13	326	1
Luquillo barrio-pueblo	535	329	75	1	2	-	105	23	516	15
Luquillo zona urbana (part)	535	329	75	1	2	-	105	23	516	15
Mameyes I barrio	780	465	157	3	3	-	124	28	758	17
Playa Fortuna comunidad (part)	546	292	122	3	2	-	106	21	537	8
Mata de Plátano barrio	2 760	1 984	311	18	16	-	345	86	2 651	91
Luquillo zona urbana (part)	1 635	1 157	173	10	9	-	225	61	1 601	24
Playa Fortuna comunidad (part)	139	75	24	1	-	-	33	6	137	1
Pitahaya barrio	1 421	983	167	7	1	-	215	48	1 382	37
Luquillo zona urbana (part)	173	82	21	2	1	-	59	8	173	-
Ramos comunidad	665	484	83	2	-	-	79	17	657	7
Sabana barrio	747	524	86	1	1	1	113	21	737	8
Luquillo zona urbana (part)	304	178	41	-	1	1	77	6	300	3
Manatí Municipio	15 266	12 982	797	22	7	4	1 119	335	15 183	64
Bajura Adentro barrio	760	659	60	1	-	-	25	15	759	1
Bajura Afuera barrio	252	224	5	-	-	-	22	1	251	1
Manatí zona urbana (part)	122	103	2	-	-	-	17	-	122	-
Coto Norte barrio	3 741	3 263	234	4	2	1	167	70	3 726	11
Coto Norte comunidad (part)	323	283	16	-	-	-	21	3	323	-
Manatí zona urbana (part)	1 426	1 288	70	2	1	-	31	34	1 418	6
Coto Sur barrio	2 959	2 415	116	7	-	1	338	82	2 942	15
Manatí zona urbana (part)	1 451	1 183	68	7	-	-	157	36	1 436	13
Manatí barrio-pueblo	2 703	2 361	125	2	3	1	169	42	2 682	16
Manatí zona urbana (part)	2 703	2 361	125	2	3	1	169	42	2 682	16
Río Arriba Poniente barrio	581	539	9	1	-	-	16	16	578	2
Río Arriba Saliente barrio	1 018	916	32	1	1	-	49	19	1 015	2
Tierras Nuevas Poniente barrio	1 291	983	107	1	1	1	161	37	1 285	5
La Luisa comunidad	902	655	76	1	-	-	142	28	900	2
Tierras Nuevas Saliente barrio	1 961	1 622	109	5	-	-	172	53	1 945	11
Manatí zona urbana (part)	-	-	-	-	-	-	-	-	-	-
Tierras Nuevas Poniente comunidad	783	583	51	3	-	-	123	23	777	2
Maricao Municipio	2 013	1 812	77	4	1	-	50	69	2 000	11
Bucarabones barrio	22	19	2	-	-	-	-	1	22	-
Indiera Alta barrio	391	349	12	1	-	-	15	14	391	-
Indiera Baja barrio	225	203	8	1	-	-	8	5	224	1
Indiera Fría barrio	137	116	5	-	-	-	8	8	137	-
Maricao barrio-pueblo	329	299	13	-	-	-	5	12	326	2
Maricao zona urbana (part)	329	299	13	-	-	-	5	12	326	2
Maricao Afuera barrio	559	511	23	-	-	-	7	18	555	4
Maricao zona urbana (part)	87	85	1	-	-	-	1	-	87	-
Montoso barrio	350	315	14	2	1	-	7	11	345	4
Maunabo Municipio	3 994	2 362	1 057	15	19	2	280	259	3 974	11
Calzada barrio	378	145	141	1	-	1	48	42	378	-
Emajagua barrio	1 409	910	327	8	-	1	79	84	1 401	4
Emajagua comunidad	949	594	226	5	-	1	61	62	945	2
Maunabo zona urbana (part)	142	107	23	-	-	-	7	5	140	-
Lizas barrio	267	158	74	1	-	-	24	10	264	2
Matuyas Alto barrio	123	83	25	-	-	-	8	7	123	-
Matuyas Bajo barrio	86	59	23	-	-	-	3	1	85	1

Table 13. **Occupied Housing Units (Households) by Race and Hispanic or Latino Origin of Householder: 2000**—Con.

[For information on confidentiality protection, nonsampling error, and definitions, see text]

Puerto Rico Municipio Municipio Subdivision Place	Total occupied housing units	Race of householder: One race: White	Black or African American	American Indian and Alaska Native	Asian	Native Hawaiian and Other Pacific Islander	Some other race	Two or more races	Householder Hispanic or Latino (of any race)	Householder White alone, not Hispanic or Latino
Maunabo Municipio—Con.										
Maunabo barrio-pueblo	164	120	31	-	2	-	5	6	163	-
Maunabo zona urbana (part)	164	120	31	-	2	-	5	6	163	-
Palo Seco barrio	561	282	163	2	5	-	60	49	560	-
Palo Seco comunidad	357	192	87	1	3	-	40	34	357	-
Quebrada Arenas barrio	663	405	173	3	1	-	37	44	659	2
Maunabo zona urbana (part)	396	223	125	2	1	-	13	32	392	2
Talante barrio	343	200	100	-	11	-	16	16	341	2
Maunabo zona urbana (part)	-	-	-	-	-	-	-	-	-	-
Mayagüez Municipio	34 742	28 976	2 107	102	105	8	1 651	1 793	34 353	283
Algarrobos barrio	1 626	1 333	96	8	7	1	99	82	1 601	20
Mayagüez zona urbana (part)	1 626	1 333	96	8	7	1	99	82	1 601	20
Bateyes barrio	436	406	11	1	8	-	4	6	431	4
Guanajibo barrio	2 531	2 166	157	6	7	-	94	101	2 498	23
Mayagüez zona urbana (part)	2 531	2 166	157	6	7	-	94	101	2 498	23
Isla de Mona e Islote Monito barrio	-	-	-	-	-	-	-	-	-	-
Juan Alonso barrio	481	426	19	1	2	-	21	12	461	17
Mayagüez zona urbana (part)	286	258	11	-	2	-	8	7	269	15
Leguísamo barrio	688	584	41	5	6	-	28	24	684	3
Limón barrio	513	414	24	1	1	-	36	37	509	4
Malezas barrio	374	354	6	-	-	-	11	3	372	2
Mayagüez barrio-pueblo	12 365	9 832	927	36	36	6	726	802	12 274	63
Mayagüez zona urbana (part)	12 365	9 832	927	36	36	6	726	802	12 274	63
Mayagüez Arriba barrio	1 895	1 623	72	7	4	-	112	77	1 870	14
Mayagüez zona urbana (part)	1 641	1 450	59	3	4	-	58	67	1 625	11
Miradero barrio	1 964	1 758	64	1	13	-	66	62	1 908	37
Mayagüez zona urbana (part)	1 964	1 758	64	1	13	-	66	62	1 908	37
Montoso barrio	347	295	22	-	1	-	11	18	340	6
Naranjales barrio	378	338	24	-	-	-	7	9	375	2
Quebrada Grande barrio	2 157	1 934	77	4	2	-	52	88	2 134	19
Mayagüez zona urbana (part)	1 911	1 698	74	3	2	-	51	83	1 890	17
Quemado barrio	1 020	885	41	3	-	-	43	48	1 014	5
Río Cañas Abajo barrio	727	600	26	2	3	-	27	69	703	19
Mayagüez zona urbana (part)	474	403	9	2	3	-	15	42	455	14
Río Cañas Arriba barrio	461	355	34	2	1	-	25	44	456	5
Río Hondo barrio	1 274	1 076	78	6	3	-	60	51	1 260	10
Mayagüez zona urbana (part)	974	815	64	6	3	-	49	37	960	10
Rosario barrio	552	490	12	1	-	-	11	38	551	1
Sábalos barrio	3 513	2 899	305	13	10	1	127	158	3 483	22
Mayagüez zona urbana (part)	3 513	2 899	305	13	10	1	127	158	3 483	22
Sabanetas barrio	1 440	1 208	71	5	1	-	91	64	1 429	7
Mayagüez zona urbana (part)	897	739	37	5	1	-	67	48	891	4
Moca Municipio	12 712	11 542	381	20	11	-	403	355	12 631	72
Aceitunas barrio	982	788	94	4	-	-	40	56	981	1
Aceitunas comunidad	502	427	35	3	-	-	17	20	501	1
Capá barrio	1 052	1 003	18	1	-	-	18	12	1 042	8
Centro barrio	351	316	21	1	-	-	10	3	350	1
Cerro Gordo barrio	1 160	1 076	15	2	1	-	41	25	1 153	6
Cruz barrio	354	321	7	-	-	-	21	5	353	1
Cuchillas barrio	1 475	1 328	30	2	-	-	58	57	1 469	6
Marías barrio	605	562	10	1	-	-	11	21	603	2
Moca barrio-pueblo	724	645	38	1	4	-	26	10	718	5
Moca zona urbana (part)	721	644	38	1	4	-	25	9	715	5
Naranjo barrio	839	781	14	1	2	-	24	17	832	7
Plata barrio	305	291	1	-	-	-	3	10	300	5
Pueblo barrio	2 138	1 916	64	2	-	-	86	70	2 121	16
Moca zona urbana (part)	899	793	27	1	-	-	31	47	891	7
Rocha barrio	1 253	1 120	49	2	4	-	41	37	1 242	8
Voladoras barrio	1 474	1 395	20	3	-	-	24	32	1 467	6
Morovis Municipio	8 801	8 190	283	20	8	1	167	132	8 749	46
Barahona barrio	1 311	1 225	51	2	-	-	17	16	1 299	11
Barahona comunidad	766	714	32	-	-	-	10	10	761	4
Cuchillas barrio	610	575	6	-	2	-	20	7	605	3
Fránquez barrio	1 203	1 113	41	6	-	-	27	16	1 200	3
Fránquez comunidad	595	556	15	2	-	-	16	6	593	2
Monte Llano barrio	847	795	25	2	2	-	7	16	842	5
Morovis zona urbana (part)	330	306	14	1	-	-	2	7	328	2
Morovis barrio-pueblo	355	337	9	-	-	-	5	4	354	1
Morovis zona urbana (part)	355	337	9	-	-	-	5	4	354	1
Morovis Norte barrio	954	892	27	3	1	-	19	12	945	8
Morovis zona urbana (part)	59	49	5	-	-	-	3	2	59	-
Morovis Sud barrio	1 049	971	35	2	1	1	18	21	1 046	1
Pasto barrio	214	200	4	-	-	-	5	5	213	1
Perchas barrio	391	365	13	-	-	-	7	6	389	2
Río Grande barrio	180	167	2	1	-	-	9	1	178	2
San Lorenzo barrio	249	241	5	-	-	-	3	-	247	2
Torrecillas barrio	239	229	7	-	-	-	-	3	238	1
Unibón barrio	1 022	921	48	3	1	-	26	23	1 017	5
Vaga barrio	177	159	10	1	1	-	4	2	176	1
Naguabo Municipio	7 872	5 932	911	25	21	1	675	307	7 784	61
Daguao barrio	759	444	209	6	4	-	74	22	752	3
Daguao comunidad	512	289	149	4	4	-	52	14	508	2
Roosevelt Roads comunidad (part)	-	-	-	-	-	-	-	-	-	-
Duque barrio	934	707	91	5	3	-	104	24	920	13
Duque comunidad	521	396	55	1	1	-	55	13	514	7
Naguabo zona urbana (part)	217	158	22	2	1	-	27	7	214	2
Húcares barrio	668	510	93	1	-	-	32	32	658	5
Maizales barrio	688	562	49	1	1	1	46	28	679	7
Naguabo zona urbana (part)	42	33	4	-	-	-	2	3	41	1
Mariana barrio	622	453	77	1	1	-	62	28	615	5

Table 13. **Occupied Housing Units (Households) by Race and Hispanic or Latino Origin of Householder: 2000**—Con.

[For information on confidentiality protection, nonsampling error, and definitions, see text]

Puerto Rico Municipio Municipio Subdivision Place	Total occupied housing units	Race of householder: One race: White	Black or African American	American Indian and Alaska Native	Asian	Native Hawaiian and Other Pacific Islander	Some other race	Two or more races	Householder Hispanic or Latino (of any race)	Householder White alone, not Hispanic or Latino
Naguabo Municipio—Con.										
Naguabo barrio-pueblo	688	527	70	1	3	-	72	15	683	1
Naguabo zona urbana (part)	688	527	70	1	3	-	72	15	683	1
Peña Pobre barrio	1 152	962	64	2	2	-	66	56	1 144	6
Peña Pobre comunidad	331	260	23	-	1	-	19	28	329	-
Río barrio	1 038	721	139	4	1	-	129	44	1 024	10
Naguabo zona urbana (part)	642	476	62	1	-	-	80	23	636	6
Río Blanco barrio	1 078	872	72	2	5	-	74	53	1 070	6
Río Blanco comunidad	479	370	36	2	2	-	41	28	474	3
Santiago y Lima barrio	245	174	47	2	1	-	16	5	239	5
Naranjito Municipio	8 932	8 203	270	19	9	-	199	232	8 894	35
Achiote barrio	1 299	1 215	32	5	-	-	22	25	1 292	7
Naranjito zona urbana (part)	220	204	4	4	-	-	5	3	220	-
Anones barrio	1 286	1 155	58	5	2	-	31	35	1 282	4
Cedro Abajo barrio	1 288	1 187	38	1	1	-	23	38	1 280	7
Cedro Arriba barrio	1 060	993	24	-	-	-	20	23	1 057	3
Guadiana barrio	1 203	1 110	33	-	2	-	32	26	1 202	1
Naranjito zona urbana (part)	33	28	1	-	1	-	-	3	33	-
Lomas barrio	1 242	1 117	47	4	1	-	19	54	1 235	7
Naranjito barrio-pueblo	407	360	15	3	2	-	22	5	403	3
Naranjito zona urbana (part)	407	360	15	3	2	-	22	5	403	3
Nuevo barrio	1 147	1 066	23	1	1	-	30	26	1 143	3
Orocovis Municipio	7 083	5 820	272	23	3	1	745	219	7 034	47
Ala de la Piedra barrio	113	91	9	-	-	-	7	6	112	1
Barros barrio	553	490	16	1	-	-	24	22	550	3
Bauta Abajo barrio	479	435	11	3	-	-	15	15	479	-
Bauta Arriba barrio	255	206	16	1	-	-	25	7	255	-
Bermejales barrio	153	112	2	2	-	-	30	7	153	-
Botijas barrio	1 141	905	37	3	-	1	135	60	1 133	8
Cacaos barrio	284	262	7	1	-	-	5	9	282	2
Collores barrio	39	35	1	-	-	-	1	2	39	-
Damián Abajo barrio	208	196	2	-	-	-	7	3	207	1
Damián Arriba barrio	289	255	11	1	-	-	15	7	287	2
Gato barrio	632	422	23	1	-	-	173	13	629	3
Mata de Cañas barrio	141	101	2	-	-	-	35	3	140	1
Orocovis barrio	1 043	855	32	3	2	-	126	25	1 035	7
Orocovis zona urbana (part)	23	23	-	-	-	-	-	-	23	-
Orocovis barrio-pueblo	293	230	16	2	-	-	39	6	290	2
Orocovis zona urbana (part)	293	230	16	2	-	-	39	6	290	2
Pellejas barrio	133	127	-	1	-	-	5	-	129	4
Sabana barrio	429	362	13	1	-	-	37	16	426	3
Saltos barrio	898	736	74	3	1	-	66	18	888	10
Patillas Municipio	6 576	4 375	856	30	9	1	454	851	6 541	31
Apeadero barrio	203	142	31	-	1	1	10	18	203	-
Bajo barrio	563	369	130	-	1	-	42	21	560	3
Lamboglia comunidad	356	218	90	-	-	-	32	16	353	3
Cacao Alto barrio	465	285	64	1	1	-	31	83	460	4
Patillas zona urbana (part)	212	137	32	-	-	-	14	29	210	2
Cacao Bajo barrio	473	292	89	2	2	-	28	60	471	2
Palmas comunidad (part)	68	57	4	1	-	-	4	2	68	-
Patillas zona urbana (part)	-	-	-	-	-	-	-	-	-	-
Egozcue barrio	18	5	1	-	-	-	-	12	18	-
Guardarraya barrio	679	432	94	9	1	-	94	49	675	4
Jacaboa barrio	353	231	51	1	1	-	41	28	352	1
Jagual barrio	160	83	19	-	-	-	8	50	160	-
Mamey barrio	861	598	94	4	2	-	38	125	854	6
Patillas zona urbana (part)	627	441	76	4	1	-	27	78	620	6
Marín barrio	619	417	42	3	-	-	26	131	615	3
Patillas zona urbana (part)	230	158	20	1	-	-	17	34	229	-
Mulas barrio	162	111	25	1	-	-	1	24	162	-
Muñoz Rivera barrio	231	184	13	-	-	-	16	18	230	1
Patillas barrio-pueblo	294	171	34	-	-	-	20	69	293	1
Patillas zona urbana (part)	294	171	34	-	-	-	20	69	293	1
Pollos barrio	1 060	743	127	6	-	-	81	103	1 053	6
Quebrada Arriba barrio	267	202	14	-	-	-	7	44	267	-
Ríos barrio	168	110	28	3	-	-	11	16	168	-
Peñuelas Municipio	7 698	6 393	350	19	4	-	732	200	7 646	44
Barreal barrio	77	64	4	-	-	-	7	2	76	1
Coto barrio	395	323	21	2	-	-	44	5	392	2
Peñuelas zona urbana (part)	297	245	14	1	-	-	32	5	294	2
Cuebas barrio	135	118	5	-	-	-	9	3	133	2
Encarnación barrio	421	345	23	2	-	-	39	12	417	4
Tallaboa comunidad	352	284	18	2	-	-	37	11	352	-
Jaguas barrio	761	672	38	3	-	-	37	11	757	4
Peñuelas zona urbana (part)	430	371	26	3	-	-	19	11	427	3
Macaná barrio	265	237	6	1	-	-	14	7	262	1
Peñuelas barrio-pueblo	551	468	20	-	1	-	44	18	546	4
Peñuelas zona urbana (part)	551	468	20	-	1	-	44	18	546	4
Quebrada Ceiba barrio	1 495	1 175	75	2	1	-	197	45	1 482	13
Peñuelas zona urbana (part)	760	594	48	2	1	-	85	30	750	10
Tallaboa Alta comunidad (part)	312	223	16	-	-	-	65	8	310	2
Rucio barrio	315	277	4	2	-	-	24	8	313	2
Santo Domingo barrio	1 860	1 498	108	5	2	-	183	64	1 854	3
Santo Domingo comunidad	1 003	808	50	3	-	-	108	34	1 002	1
Tallaboa Alta barrio	1 102	937	30	2	-	-	108	25	1 094	7
Tallaboa Alta comunidad (part)	329	295	8	-	-	-	23	3	326	3
Tallaboa Poniente barrio	201	183	4	-	-	-	14	-	200	1
Tallaboa Saliente barrio	120	96	12	-	-	-	12	-	120	-

Table 13. **Occupied Housing Units (Households) by Race and Hispanic or Latino Origin of Householder: 2000**—Con.

[For information on confidentiality protection, nonsampling error, and definitions, see text]

Puerto Rico Municipio Municipio Subdivision Place	Total occupied housing units	Race of householder							Householder Hispanic or Latino (of any race)	Householder White alone, not Hispanic or Latino
		One race						Two or more races		
		White	Black or African American	American Indian and Alaska Native	Asian	Native Hawaiian and Other Pacific Islander	Some other race			
Ponce Municipio	59 607	49 604	3 475	169	80	2	3 117	3 160	59 008	456
Anón barrio	458	378	10	2	-	-	20	48	456	2
Bucaná barrio	1 240	1 079	60	-	1	-	68	32	1 224	15
Ponce zona urbana (part)	1 240	1 079	60	-	1	-	68	32	1 224	15
Canas barrio	9 437	7 769	444	31	7	-	428	758	9 369	49
Ponce zona urbana (part)	8 539	7 050	405	28	6	-	396	654	8 478	43
Canas Urbano barrio	7 821	6 794	319	8	20	-	391	289	7 724	68
Ponce zona urbana (part)	7 821	6 794	319	8	20	-	391	289	7 724	68
Capitanejo barrio	441	304	73	-	-	-	54	10	439	1
Capitanejo comunidad (part)	189	140	32	-	-	-	13	4	189	-
Cerrillos barrio	1 248	1 057	65	4	1	-	78	43	1 233	13
Ponce zona urbana (part)	894	781	35	2	1	-	44	31	881	12
Coto Laurel barrio	1 646	1 332	94	7	-	-	136	77	1 633	11
Coto Laurel comunidad	1 144	927	65	6	-	-	82	64	1 140	3
Ponce zona urbana (part)	141	133	5	-	-	-	1	2	134	6
Cuarto barrio	1 222	877	173	8	1	1	55	107	1 217	4
Ponce zona urbana (part)	1 222	877	173	8	1	1	55	107	1 217	4
Guaraguao barrio	321	281	13	1	-	-	22	4	319	1
Machuelo Abajo barrio	4 545	3 848	215	14	10	1	305	152	4 476	53
Ponce zona urbana (part)	4 545	3 848	215	14	10	1	305	152	4 476	53
Machuelo Arriba barrio	4 247	3 619	213	10	2	-	202	201	4 201	43
Ponce zona urbana (part)	2 882	2 514	142	5	2	-	93	126	2 841	38
Magueyes barrio	1 962	1 739	74	6	1	-	91	51	1 946	11
Ponce zona urbana (part)	1 759	1 554	71	5	-	-	83	46	1 746	8
Magueyes Urbano barrio	421	363	10	-	2	-	35	11	411	8
Ponce zona urbana (part)	421	363	10	-	2	-	35	11	411	8
Maragüez barrio	219	186	9	-	-	-	17	7	218	1
Marueño barrio	434	392	14	2	-	-	13	13	433	1
Marueño comunidad	265	239	12	1	-	-	10	3	265	-
Ponce zona urbana (part)	2	2	-	-	-	-	-	-	2	-
Monte Llano barrio	138	118	3	-	-	-	5	12	137	1
Playa barrio	5 312	4 208	378	15	13	-	334	364	5 260	29
Ponce zona urbana (part)	5 312	4 208	378	15	13	-	334	364	5 260	29
Portugués barrio	1 324	1 021	108	8	-	-	89	98	1 318	6
Ponce zona urbana (part)	719	549	51	5	-	-	38	76	717	2
Portugués Urbano barrio	1 813	1 543	108	11	2	-	90	59	1 800	12
Ponce zona urbana (part)	1 813	1 543	108	11	2	-	90	59	1 800	12
Primero barrio	1 347	1 109	90	7	2	-	50	89	1 333	8
Ponce zona urbana (part)	1 347	1 109	90	7	2	-	50	89	1 333	8
Quebrada Limón barrio	271	241	5	1	1	-	19	4	270	1
Ponce zona urbana (part)	78	65	1	-	-	-	11	1	78	-
Quinto barrio	391	341	25	1	-	-	11	13	386	5
Ponce zona urbana (part)	391	341	25	1	-	-	11	13	386	5
Real barrio	905	774	39	1	-	-	55	36	896	9
Sabanetas barrio	1 954	1 602	174	4	1	-	111	62	1 942	10
Ponce zona urbana (part)	1 922	1 579	172	4	1	-	106	60	1 910	10
San Antón barrio	4 076	3 434	330	10	9	-	93	200	3 990	68
Ponce zona urbana (part)	4 076	3 434	330	10	9	-	93	200	3 990	68
San Patricio barrio	142	122	3	-	-	-	11	6	141	1
Segundo barrio	3 610	2 986	226	9	1	-	167	221	3 592	16
Ponce zona urbana (part)	3 610	2 986	226	9	1	-	167	221	3 592	16
Sexto barrio	1 652	1 331	101	5	3	-	105	107	1 644	4
Ponce zona urbana (part)	1 652	1 331	101	5	3	-	105	107	1 644	4
Tercero barrio	268	183	16	2	3	-	9	55	267	1
Ponce zona urbana (part)	268	183	16	2	3	-	9	55	267	1
Tibes barrio	271	243	11	1	-	-	7	9	271	-
Ponce zona urbana (part)	2	1	-	-	-	-	-	1	2	-
Vayas barrio	471	330	72	1	-	-	46	22	462	4
Ponce zona urbana (part)	163	149	4	-	-	-	4	6	158	3
Quebradillas Municipio	8 280	7 785	141	10	6	-	204	134	8 218	52
Cacao barrio	1 904	1 794	39	4	-	-	40	27	1 893	9
Quebradillas zona urbana (part)	615	579	18	1	-	-	7	10	608	5
San Antonio comunidad	368	344	6	-	-	-	15	3	366	2
Charcas barrio	113	110	1	-	-	-	-	2	113	-
Cocos barrio	1 452	1 379	11	1	2	-	33	26	1 441	9
Guajataca barrio	474	448	5	-	-	-	13	8	472	1
Quebradillas barrio-pueblo	533	489	11	-	-	-	20	13	529	4
Quebradillas zona urbana (part)	533	489	11	-	-	-	20	13	529	4
San Antonio barrio	1 636	1 545	33	-	1	-	35	22	1 632	4
Cacao comunidad	624	574	18	-	-	-	23	9	621	3
San José barrio	880	825	13	2	1	-	21	18	872	6
Terranova barrio	1 288	1 195	28	3	2	-	42	18	1 266	19
Quebradillas zona urbana (part)	729	682	16	2	1	-	12	16	714	14
Rincón Municipio	5 147	4 639	151	10	6	1	154	186	4 989	142
Atalaya barrio	238	201	15	-	-	-	6	16	236	2
Barrero barrio	328	306	4	-	-	-	8	10	321	7
Calvache barrio	743	668	25	1	-	-	30	19	733	10
Stella comunidad (part)	117	101	6	-	-	-	10	-	111	6
Cruces barrio	414	379	14	-	-	1	14	6	410	3
Ensenada barrio	471	428	12	3	-	-	11	17	432	34
Rincón zona urbana (part)	159	141	5	2	-	-	1	10	152	4
Jagüey barrio	310	283	10	-	-	-	9	8	307	3
Pueblo barrio	1 177	1 055	34	3	3	-	38	44	1 156	17
Rincón zona urbana (part)	9	9	-	-	-	-	-	-	9	-
Stella comunidad (part)	354	303	10	2	1	-	20	18	349	5
Puntas barrio	660	600	11	-	2	-	10	37	595	60
Rincón barrio-pueblo	396	347	15	2	1	-	15	16	393	2
Rincón zona urbana (part)	396	347	15	2	1	-	15	16	393	2
Río Grande barrio	410	372	11	1	-	-	13	13	406	4

Table 13. **Occupied Housing Units (Households) by Race and Hispanic or Latino Origin of Householder: 2000**—Con.

[For information on confidentiality protection, nonsampling error, and definitions, see text]

Puerto Rico Municipio Municipio Subdivision Place	Total occupied housing units	Race of householder							Householder Hispanic or Latino (of any race)	Householder White alone, not Hispanic or Latino
		One race						Two or more races		
		White	Black or African American	American Indian and Alaska Native	Asian	Native Hawaiian and Other Pacific Islander	Some other race			
Río Grande Municipio	16 430	10 740	2 765	83	113	2	2 007	720	16 207	179
Ciénaga Alta barrio	1 479	957	287	5	15	-	167	48	1 473	3
Ciénaga Baja barrio	5 644	3 441	1 132	33	61	1	694	282	5 597	32
La Dolores comunidad	1 154	633	244	8	43	-	176	50	1 146	8
Río Grande zona urbana (part)	3 157	2 122	598	11	9	1	256	160	3 122	21
Guzmán Abajo barrio	2 136	1 397	335	21	17	-	233	133	2 118	14
Bartolo comunidad	393	225	96	5	4	-	38	25	390	1
Río Grande zona urbana (part)	159	110	34	1	1	-	11	2	159	-
Guzmán Arriba barrio	304	252	20	1	2	-	17	12	299	4
Herreras barrio	276	148	51	2	-	-	62	13	274	1
Río Grande zona urbana (part)	254	130	50	2	-	-	61	11	252	1
Jiménez barrio	960	743	89	2	6	-	83	37	934	24
Mameyes II barrio	981	708	114	3	1	1	128	26	943	35
Palmer comunidad (part)	371	204	73	3	-	1	73	17	369	2
Río Grande barrio-pueblo	742	468	140	2	-	-	85	47	739	2
Río Grande zona urbana (part)	742	468	140	2	-	-	85	47	739	2
Zarzal barrio	3 908	2 626	597	14	11	-	538	122	3 830	64
Hato Candal comunidad	756	464	149	1	3	-	119	20	752	3
Palmer comunidad (part)	25	13	8	-	-	-	3	1	25	-
Sabana Grande Municipio	8 865	7 838	279	33	3	1	475	236	8 817	36
Machuchal barrio	1 641	1 459	42	2	-	-	90	48	1 633	5
Liborio Negrón Torres comunidad	440	397	11	-	-	-	13	19	439	-
Sabana Grande zona urbana (part)	170	161	-	-	-	-	7	2	170	-
Rayo barrio	914	823	18	1	2	-	36	34	910	2
Sabana Grande zona urbana (part)	30	28	-	-	1	-	-	1	29	-
Rincón barrio	1 397	1 240	43	2	-	-	84	28	1 389	5
Sabana Grande zona urbana (part)	308	272	13	-	-	-	19	4	306	1
Sabana Grande barrio-pueblo	744	638	27	5	-	1	44	29	736	6
Sabana Grande zona urbana (part)	744	638	27	5	-	1	44	29	736	6
Santana barrio	2 559	2 298	71	13	1	-	116	60	2 548	10
Sabana Grande zona urbana (part)	1 859	1 652	53	10	1	-	92	51	1 853	6
Susúa barrio	931	790	58	6	-	-	49	28	927	3
Lluveras comunidad	651	558	35	4	-	-	39	15	650	1
Tabonuco barrio	99	87	1	-	-	-	11	-	98	1
Torre barrio	580	503	19	4	-	-	45	9	576	4
Salinas Municipio	10 184	7 483	1 180	37	10	1	983	490	10 122	46
Aguirre barrio	3 999	2 738	580	15	8	1	359	298	3 973	14
Central Aguirre comunidad	503	361	53	1	-	1	36	51	501	2
Coco comunidad (part)	-	-	-	-	-	-	-	-	-	-
Coquí comunidad	1 187	876	188	4	1	-	46	72	1 180	5
Playita comunidad	239	140	39	1	-	-	35	24	237	1
Salinas zona urbana (part)	555	405	74	1	-	-	53	22	553	1
Lapa barrio	3 051	2 445	258	10	-	-	248	90	3 039	11
Coco comunidad (part)	1 791	1 354	185	5	-	-	178	69	1 786	5
Salinas zona urbana (part)	1	-	-	-	-	-	-	1	1	-
Vázquez comunidad (part)	730	619	50	2	-	-	49	10	726	4
Palmas barrio	123	101	9	-	-	-	13	-	122	1
Vázquez comunidad (part)	24	22	1	-	-	-	1	-	24	-
Quebrada Yeguas barrio	486	440	15	-	1	-	17	13	485	1
La Plena comunidad	322	289	12	-	1	-	12	8	322	-
Río Jueyes barrio	1 349	856	196	5	1	-	246	45	1 338	11
Las Ochenta comunidad	392	238	70	2	-	-	71	11	389	3
Salinas zona urbana (part)	384	266	51	1	1	-	49	16	383	1
Salinas barrio-pueblo	1 176	903	122	7	-	-	100	44	1 165	8
Salinas zona urbana (part)	1 176	903	122	7	-	-	100	44	1 165	8
San Germán Municipio	12 809	11 116	487	20	16	1	422	747	12 688	89
Ancones barrio	606	560	19	-	-	-	12	15	597	9
San Germán zona urbana (part)	442	410	12	-	-	-	8	12	438	4
Caín Alto barrio	1 025	815	37	1	-	-	62	110	1 022	2
Caín Bajo barrio	393	351	15	1	2	-	12	12	390	1
Cotuí barrio	251	211	8	-	1	-	15	16	247	1
Duey Alto barrio	484	444	10	1	-	-	11	18	482	2
Duey Bajo barrio	320	274	12	-	2	-	8	24	316	2
Guamá barrio	700	609	29	-	1	-	22	39	690	8
San Germán zona urbana (part)	248	211	21	-	1	-	5	10	241	5
Hoconuco Alto barrio	258	200	5	-	1	-	8	44	257	1
Hoconuco Bajo barrio	548	428	19	2	-	-	21	78	543	5
Maresúa barrio	430	388	16	-	2	-	11	13	427	2
San Germán zona urbana (part)	72	68	3	-	1	-	-	-	71	-
Minillas barrio	1 185	1 031	32	3	-	1	49	69	1 179	6
Retiro barrio	2 580	2 284	120	4	4	-	79	89	2 565	12
San Germán zona urbana (part)	1 546	1 369	64	2	3	-	52	56	1 533	10
Rosario Alto barrio	236	213	4	-	-	-	6	13	231	5
Rosario Bajo barrio	566	520	9	1	1	-	19	16	559	4
Rosario Peñón barrio	243	199	8	-	-	-	8	28	241	2
Sabana Eneas barrio	740	603	43	1	-	-	22	71	735	5
Sabana Eneas comunidad	622	510	38	1	-	-	19	54	618	4
Sabana Grande Abajo barrio	744	659	29	-	-	-	26	30	732	8
San Germán zona urbana (part)	641	573	25	-	-	-	21	22	629	8
San Germán barrio-pueblo	1 450	1 284	70	6	2	-	30	58	1 425	14
San Germán zona urbana (part)	1 432	1 271	67	6	2	-	30	56	1 407	14
Tuna barrio	50	43	2	-	-	-	1	4	50	-
San Juan Municipio	163 462	121 927	18 968	732	697	30	13 723	7 385	159 576	2 812
Caimito barrio	7 018	5 274	1 019	19	16	-	485	205	6 878	117
San Juan zona urbana (part)	5 041	3 858	756	12	13	-	296	106	4 920	100
Cupey barrio	12 396	10 291	832	32	20	2	708	511	12 183	185
San Juan zona urbana (part)	11 096	9 245	732	30	17	1	604	467	10 894	175
El Cinco barrio	3 001	2 683	97	5	11	1	129	75	2 945	42
San Juan zona urbana (part)	3 001	2 683	97	5	11	1	129	75	2 945	42
Gobernador Piñero barrio	18 091	14 001	1 740	67	45	4	1 357	877	17 823	175

Table 13. **Occupied Housing Units (Households) by Race and Hispanic or Latino Origin of Householder: 2000**—Con.

[For information on confidentiality protection, nonsampling error, and definitions, see text]

Puerto Rico Municipio Municipio Subdivision Place	Total occupied housing units	Race of householder: One race: White	Black or African American	American Indian and Alaska Native	Asian	Native Hawaiian and Other Pacific Islander	Some other race	Two or more races	Householder Hispanic or Latino (of any race)	Householder White alone, not Hispanic or Latino
San Juan Municipio—Con.										
Gobernador Piñero barrio—Con.										
San Juan zona urbana (part)	18 091	14 001	1 740	67	45	4	1 357	877	17 823	175
Hato Rey Central barrio	8 425	6 151	956	33	78	3	697	507	8 281	87
San Juan zona urbana (part)	8 425	6 151	956	33	78	3	697	507	8 281	87
Hato Rey Norte barrio	7 240	6 062	417	19	16	1	525	200	7 100	108
San Juan zona urbana (part)	7 240	6 062	417	19	16	1	525	200	7 100	108
Hato Rey Sur barrio	4 720	3 818	264	19	23	1	412	183	4 596	89
San Juan zona urbana (part)	4 720	3 818	264	19	23	1	412	183	4 596	89
Monacillo barrio	4 299	3 740	190	8	14	5	221	121	4 197	76
San Juan zona urbana (part)	4 299	3 740	190	8	14	5	221	121	4 197	76
Monacillo Urbano barrio	9 561	7 839	838	34	15	3	495	337	9 364	164
San Juan zona urbana (part)	9 561	7 839	838	34	15	3	495	337	9 364	164
Oriente barrio	12 229	8 240	1 789	76	35	1	1 346	742	12 112	46
San Juan zona urbana (part)	12 229	8 240	1 789	76	35	1	1 346	742	12 112	46
Pueblo barrio	3 457	2 126	629	19	21	-	439	223	3 394	27
San Juan zona urbana (part)	3 457	2 126	629	19	21	-	439	223	3 394	27
Quebrada Arenas barrio	921	691	138	3	1	-	59	29	914	5
Sabana Llana Norte barrio	11 184	7 621	1 652	65	29	1	1 222	594	11 062	71
San Juan zona urbana (part)	11 184	7 621	1 652	65	29	1	1 222	594	11 062	71
Sabana Llana Sur barrio	15 560	12 058	1 494	77	38	-	1 177	716	15 337	167
San Juan zona urbana (part)	15 560	12 058	1 494	77	38	-	1 177	716	15 337	167
San Juan Antiguo barrio	3 528	2 588	311	15	18	-	391	205	3 319	159
San Juan zona urbana (part)	3 528	2 588	311	15	18	-	391	205	3 319	159
Santurce barrio	39 521	26 938	6 408	241	306	8	3 873	1 747	37 812	1 258
San Juan zona urbana (part)	39 521	26 938	6 408	241	306	8	3 873	1 747	37 812	1 258
Tortugo barrio	1 406	1 103	108	-	3	-	107	85	1 389	11
San Juan zona urbana (part)	1 406	1 103	108	-	3	-	107	85	1 389	11
Universidad barrio	905	703	86	-	8	-	80	28	870	25
San Juan zona urbana (part)	905	703	86	-	8	-	80	28	870	25
San Lorenzo Municipio	13 138	10 636	652	45	16	2	1 128	659	13 067	59
Cayaguas barrio	444	380	13	2	-	-	43	6	442	2
Cerro Gordo barrio	1 461	1 200	67	6	-	-	132	56	1 449	11
San Lorenzo zona urbana (part)	447	399	11	3	-	-	20	14	445	2
Espino barrio	1 073	935	40	3	-	-	51	44	1 065	8
Florida barrio	1 836	1 382	97	5	1	-	124	227	1 830	5
San Lorenzo zona urbana (part)	-	-	-	-	-	-	-	-	-	-
Hato barrio	2 266	1 777	137	12	5	2	252	81	2 256	6
San Lorenzo zona urbana (part)	1 352	1 083	74	3	3	1	135	53	1 345	5
Jagual barrio	1 256	1 079	56	4	2	-	69	46	1 246	10
Jagual comunidad	401	328	19	-	2	-	36	16	401	-
Quebrada barrio	697	541	46	2	3	-	67	38	696	1
San Lorenzo zona urbana (part)	-	-	-	-	-	-	-	-	-	-
Quebrada Arenas barrio	856	667	40	2	-	-	102	45	854	2
Quebrada Honda barrio	756	667	24	2	1	-	46	16	753	3
Quemados barrio	1 499	1 133	81	3	-	-	203	79	1 485	11
San Lorenzo zona urbana (part)	316	269	9	1	-	-	29	8	312	3
San Lorenzo barrio-pueblo	994	875	51	4	4	-	39	21	991	-
San Lorenzo zona urbana (part)	994	875	51	4	4	-	39	21	991	-
San Sebastián Municipio	14 970	13 942	257	47	10	1	418	295	14 903	54
Aibonito barrio	687	644	15	3	-	-	13	12	685	2
Alto Sano barrio	411	384	5	-	-	-	10	12	409	2
Bahomamey barrio	972	897	17	16	1	-	20	21	966	5
San Sebastián zona urbana (part)	971	897	17	16	1	-	20	20	965	5
Calabazas barrio	824	756	11	1	1	-	33	22	819	4
Cibao barrio	401	375	6	-	-	-	12	8	400	1
Cidral barrio	166	159	3	1	-	-	2	1	166	-
Culebrinas barrio	1 312	1 244	22	1	-	-	21	24	1 306	6
San Sebastián zona urbana (part)	754	720	10	1	-	-	13	10	752	2
Eneas barrio	311	293	6	-	-	-	7	5	311	-
Guacio barrio	224	209	3	1	-	-	6	5	224	-
Guajataca barrio	213	205	3	-	-	-	1	4	210	2
Guatemala barrio	1 017	944	23	-	4	1	26	19	1 012	2
San Sebastián zona urbana (part)	537	502	10	-	1	1	15	8	536	1
Hato Arriba barrio	682	642	8	-	-	-	14	18	680	2
Hato Arriba comunidad	261	243	6	-	-	-	6	6	260	1
Hoya Mala barrio	1 194	1 065	25	1	-	-	70	33	1 188	3
Juncal barrio	647	620	7	-	-	-	19	1	643	4
Juncal comunidad	363	347	5	-	-	-	11	-	363	-
Magos barrio	90	82	3	-	-	-	4	1	89	1
Mirabales barrio	204	185	3	-	-	-	14	2	203	1
Perchas 1 barrio	337	323	4	2	-	-	3	5	335	-
Perchas 2 barrio	319	289	7	-	-	-	15	8	315	3
Piedras Blancas barrio	976	901	20	4	-	-	26	25	972	4
San Sebastián zona urbana (part)	602	545	17	4	-	-	20	16	599	3
Pozas barrio	1 241	1 172	17	3	1	-	24	24	1 235	5
San Sebastián zona urbana (part)	528	509	5	-	-	-	8	6	526	2
Robles barrio	529	483	12	-	1	-	22	11	527	2
Salto barrio	984	938	7	1	-	-	24	14	981	3
San Sebastián barrio-pueblo	785	717	24	5	1	-	25	13	784	1
San Sebastián zona urbana (part)	785	717	24	5	1	-	25	13	784	1
Sonador barrio	444	415	6	8	1	-	7	7	443	1
Santa Isabel Municipio	6 781	4 985	678	24	8	1	858	227	6 727	41
Boca Velázquez barrio	659	495	65	5	-	-	74	20	655	4
Playita Cortada comunidad (part)	-	-	-	-	-	-	-	-	-	-
Santa Isabel zona urbana (part)	157	97	17	1	-	-	34	8	157	-
Descalabrado barrio	1 188	883	162	4	3	1	91	44	1 183	2
Las Ollas comunidad	590	461	67	4	-	-	39	19	590	-
Playita Cortada comunidad (part)	502	346	88	-	2	-	43	23	499	2
Felicia 1 barrio	106	72	16	-	-	-	14	4	105	1
Santa Isabel zona urbana (part)	39	33	4	-	-	-	2	-	39	-

Table 13. **Occupied Housing Units (Households) by Race and Hispanic or Latino Origin of Householder: 2000**—Con.

[For information on confidentiality protection, nonsampling error, and definitions, see text]

Puerto Rico Municipio Municipio Subdivision Place	Total occupied housing units	Race of householder: One race: White	Black or African American	American Indian and Alaska Native	Asian	Native Hawaiian and Other Pacific Islander	Some other race	Two or more races	Householder Hispanic or Latino (of any race)	Householder White alone, not Hispanic or Latino
Santa Isabel Municipio—Con.										
Felicia 2 barrio	595	415	44	3	2	-	119	12	591	-
El Ojo comunidad	541	372	40	3	2	-	114	10	537	-
Jauca 1 barrio	793	516	104	4	-	-	141	28	789	4
Jauca comunidad	569	377	72	1	-	-	97	22	565	4
Jauca 2 barrio	1 113	775	83	4	-	-	217	34	1 101	11
Mariano Colón comunidad (part)	20	10	4	-	-	-	6	-	20	-
Parcelas Peñuelas comunidad	341	206	32	1	-	-	89	13	340	1
Playa barrio	301	252	17	-	-	-	28	4	294	7
Santa Isabel barrio-pueblo	2 026	1 577	187	4	3	-	174	81	2 009	12
Santa Isabel zona urbana (part)	2 026	1 577	187	4	3	-	174	81	2 009	12
Toa Alta Municipio	19 420	15 874	1 336	54	36	5	1 317	798	19 252	129
Contorno barrio	1 594	1 186	85	3	5	-	213	102	1 578	9
Galateo comunidad (part)	16	15	1	-	-	-	-	-	16	-
Toa Alta zona urbana (part)	1 136	921	58	3	5	-	65	84	1 125	4
Galateo barrio	1 529	1 310	113	6	-	-	44	56	1 526	3
Galateo comunidad (part)	751	638	71	-	-	-	20	22	751	-
H. Rivera Colón comunidad (part)	61	54	6	-	-	-	-	1	61	-
Mucarabones barrio	5 896	4 540	470	27	15	4	446	394	5 846	34
Mucarabones comunidad	525	373	71	-	2	-	41	38	521	3
Pájaros comunidad (part)	577	482	37	3	-	-	37	18	572	4
Toa Alta zona urbana (part)	-	-	-	-	-	-	-	-	-	-
Ortíz barrio	6 552	5 510	454	14	14	-	401	159	6 468	71
Pájaros comunidad (part)	2 282	1 905	184	3	3	-	141	46	2 256	23
Piñas barrio	321	271	14	-	-	-	22	14	319	2
Quebrada Arenas barrio	1 072	914	58	2	2	1	58	37	1 069	3
H. Rivera Colón comunidad (part)	426	367	25	1	-	-	22	11	425	1
Quebrada Cruz barrio	1 562	1 366	89	2	-	-	89	16	1 556	6
H. Rivera Colón comunidad (part)	239	202	18	2	-	-	14	3	239	-
Río Lajas barrio	656	591	32	-	-	-	21	12	654	1
Toa Alta barrio-pueblo	238	186	21	-	-	-	23	8	236	-
Toa Alta zona urbana (part)	238	186	21	-	-	-	23	8	236	-
Toa Baja Municipio	30 453	22 598	3 810	133	64	4	2 851	993	30 031	306
Candelaria barrio	8 032	6 044	972	30	20	2	704	260	7 964	51
Candelaria comunidad	5 499	4 271	656	14	5	2	385	166	5 444	42
Candelaria Arenas comunidad (part)	1 860	1 315	238	12	14	-	210	71	1 849	8
Sabana Seca comunidad (part)	63	43	8	-	1	-	10	1	63	-
Media Luna barrio	3 822	2 614	414	26	5	1	645	117	3 802	14
Campanilla comunidad	2 318	1 652	232	19	4	1	331	79	2 307	6
Candelaria Arenas comunidad (part)	-	-	-	-	-	-	-	-	-	-
San José comunidad	993	622	100	4	1	-	246	20	988	4
Toa Baja zona urbana (part)	322	202	73	2	-	-	33	12	322	-
Palo Seco barrio	130	69	50	2	-	-	9	-	129	1
Sabana Seca barrio	18 219	13 721	2 310	75	38	1	1 462	612	17 888	238
Candelaria Arenas comunidad (part)	-	-	-	-	-	-	-	-	-	-
Ingenio comunidad	1 801	1 154	187	13	3	-	351	93	1 786	8
Levittown comunidad	10 367	8 382	981	38	22	-	610	334	10 184	126
Sabana Seca comunidad (part)	1 962	1 316	352	8	3	-	221	62	1 904	50
Toa Baja zona urbana (part)	-	-	-	-	-	-	-	-	-	-
Toa Baja barrio-pueblo	250	150	64	-	1	-	31	4	248	2
Toa Baja zona urbana (part)	250	150	64	-	1	-	31	4	248	2
Trujillo Alto Municipio	24 160	18 572	2 508	72	47	-	1 782	1 179	23 841	256
Carraízo barrio	5 057	3 976	322	13	6	-	479	261	4 997	53
Trujillo Alto zona urbana (part)	2 761	2 314	158	6	3	-	189	91	2 720	37
Cuevas barrio	7 078	5 280	916	24	21	-	516	321	7 005	52
Trujillo Alto zona urbana (part)	7 078	5 280	916	24	21	-	516	321	7 005	52
Dos Bocas barrio	2 903	2 439	212	6	7	-	136	103	2 817	71
Trujillo Alto zona urbana (part)	2 244	1 991	86	3	7	-	81	76	2 165	64
La Gloria barrio	1 492	1 153	141	2	2	-	86	108	1 485	5
Trujillo Alto zona urbana (part)	75	59	7	-	-	-	9	-	75	-
Quebrada Grande barrio	1 195	915	210	5	-	-	31	34	1 192	3
Quebrada Negrito barrio	1 782	1 342	251	8	1	-	71	109	1 773	9
St. Just barrio	4 348	3 217	421	12	9	-	453	236	4 269	62
Trujillo Alto zona urbana (part)	3 937	2 918	400	11	9	-	371	228	3 865	56
Trujillo Alto barrio-pueblo	305	250	35	2	1	-	10	7	303	1
Trujillo Alto zona urbana (part)	305	250	35	2	1	-	10	7	303	1
Utuado Municipio	11 207	10 632	134	17	9	1	243	171	11 147	52
Angeles barrio	1 109	1 068	7	-	-	-	11	23	1 106	3
Arenas barrio	736	708	5	-	-	1	14	8	731	5
Utuado zona urbana (part)	117	115	1	-	-	-	1	-	116	1
Caguana barrio	1 374	1 290	19	2	-	-	31	32	1 370	4
Cayuco comunidad	399	367	9	-	-	-	14	9	397	2
Caníaco barrio	58	54	1	-	-	-	3	-	58	-
Caonillas Abajo barrio	370	341	6	1	-	-	12	10	367	1
Caonillas Arriba barrio	115	110	1	-	-	-	3	1	115	-
Consejo barrio	156	148	2	-	-	-	5	1	154	2
Don Alonso barrio	279	265	4	3	-	-	2	5	278	1
Guaonico barrio	213	201	5	-	-	-	2	5	213	-
Las Palmas barrio	377	364	3	1	-	-	7	2	376	1
Limón barrio	76	72	-	-	-	-	1	3	75	1
Mameyes Abajo barrio	357	333	9	-	-	-	6	9	353	4
Paso Palma barrio	167	157	3	-	-	-	4	3	166	1
Río Abajo barrio	98	85	6	-	-	-	7	-	98	-
Roncador barrio	166	163	-	-	-	-	2	1	164	1
Sabana Grande barrio	315	287	2	-	1	-	17	8	313	2
Salto Abajo barrio	1 815	1 718	22	3	3	-	51	18	1 802	10
Utuado zona urbana (part)	1 308	1 237	17	2	3	-	35	14	1 299	6
Salto Arriba barrio	134	132	1	1	-	-	-	-	134	-
Santa Isabel barrio	201	193	1	-	-	-	4	3	200	1
Santa Rosa barrio	-	-	-	-	-	-	-	-	-	-

Table 13. **Occupied Housing Units (Households) by Race and Hispanic or Latino Origin of Householder: 2000**—Con.

[For information on confidentiality protection, nonsampling error, and definitions, see text]

Puerto Rico Municipio Municipio Subdivision Place	Total occupied housing units	Race of householder: One race: White	Black or African American	American Indian and Alaska Native	Asian	Native Hawaiian and Other Pacific Islander	Some other race	Two or more races	Householder Hispanic or Latino (of any race)	Householder White alone, not Hispanic or Latino
Utuado Municipio—Con.										
Tetuán barrio	207	192	4	-	-	-	6	5	207	-
Utuado barrio-pueblo	1 837	1 751	26	3	4	-	32	21	1 824	11
Utuado zona urbana (part)	1 837	1 751	26	3	4	-	32	21	1 824	11
Viví Abajo barrio	876	843	6	3	1	-	11	12	873	3
Utuado zona urbana (part)	19	18	-	-	-	-	1	-	19	-
Viví Arriba barrio	171	157	1	-	-	-	12	1	170	1
Vega Alta Municipio	11 894	10 465	759	29	6	-	378	257	11 817	59
Bajura barrio	1 375	1 251	58	8	-	-	37	21	1 363	8
Vega Alta zona urbana (part)	584	525	31	6	-	-	13	9	576	6
Candelaria barrio	514	467	19	1	-	-	19	8	509	5
Cienegueta barrio	126	125	-	-	-	-	-	1	126	-
Espinosa barrio	3 889	3 389	283	4	2	-	114	97	3 865	16
Vega Alta zona urbana (part)	2 586	2 277	172	1	1	-	76	59	2 569	11
Maricao barrio	1 537	1 380	52	4	1	-	59	41	1 528	6
Vega Alta zona urbana (part)	34	32	1	-	-	-	1	-	34	-
Mavilla barrio	124	105	3	2	1	-	6	7	122	1
Sabana barrio	3 857	3 319	323	10	2	-	130	73	3 836	19
Breñas comunidad	659	552	77	1	1	-	16	12	656	2
Ceiba comunidad (part)	845	761	44	2	-	-	20	18	842	3
Monserrate comunidad (part)	73	67	2	-	-	-	2	2	73	-
Sabana comunidad (part)	47	34	7	-	-	-	4	2	47	-
Vega Alta zona urbana (part)	54	52	2	-	-	-	-	-	54	-
Vega Alta barrio-pueblo	472	429	21	-	-	-	13	9	468	4
Vega Alta zona urbana (part)	472	429	21	-	-	-	13	9	468	4
Vega Baja Municipio	19 758	17 353	1 148	64	25	1	671	496	19 579	143
Algarrobo barrio	5 335	4 785	284	14	13	1	124	114	5 302	29
Coto Norte comunidad (part)	159	146	6	1	-	-	2	4	159	-
Vega Baja zona urbana (part)	3 432	3 075	178	8	12	-	81	78	3 413	16
Almirante Norte barrio	1 204	1 113	38	3	-	-	27	23	1 202	2
Almirante Sur barrio	1 008	930	22	9	-	-	25	22	1 005	3
Miranda comunidad	651	608	12	3	-	-	16	12	649	2
Cabo Caribe barrio	1 456	1 272	99	3	4	-	50	28	1 439	14
Vega Baja zona urbana (part)	1 120	1 010	59	1	3	-	30	17	1 107	11
Ceiba barrio	1 732	1 428	173	12	1	-	86	32	1 714	14
Ceiba comunidad (part)	343	315	9	1	-	-	15	3	339	4
Monserrate comunidad (part)	804	686	64	3	1	-	33	17	795	6
Sabana comunidad (part)	566	410	100	8	-	-	37	11	561	4
Cibuco barrio	16	14	2	-	-	-	-	-	16	-
Puerto Nuevo barrio	1 823	1 448	178	4	3	-	123	67	1 801	19
Pugnado Adentro barrio	424	388	25	1	-	-	3	7	423	1
Pugnado Afuera barrio	3 795	3 351	176	8	3	-	131	126	3 732	44
Vega Baja zona urbana (part)	2 743	2 408	116	7	2	-	104	106	2 698	32
Quebrada Arenas barrio	186	172	7	1	1	-	-	5	185	1
Río Abajo barrio	1 778	1 608	63	6	-	-	60	41	1 769	8
Vega Baja zona urbana (part)	1 727	1 566	61	6	-	-	55	39	1 718	8
Río Arriba barrio	133	121	1	-	-	-	4	7	132	1
Vega Baja barrio-pueblo	351	322	13	2	-	-	5	9	350	1
Vega Baja zona urbana (part)	351	322	13	2	-	-	5	9	350	1
Yeguada barrio	517	401	67	1	-	-	33	15	509	6
Vieques Municipio	3 319	2 457	452	22	9	-	258	121	3 223	82
Florida barrio	1 417	1 025	202	8	5	-	136	41	1 390	20
Vieques zona urbana (part)	232	169	39	2	2	-	14	6	228	1
Isabel II barrio-pueblo	600	470	75	1	1	-	37	16	585	14
Vieques zona urbana (part)	590	465	75	1	1	-	34	14	575	14
Llave barrio	3	2	-	1	-	-	-	-	2	1
Mosquito barrio	-	-	-	-	-	-	-	-	-	-
Puerto Diablo barrio	376	275	51	5	-	-	26	19	362	10
Vieques zona urbana (part)	-	-	-	-	-	-	-	-	-	-
Puerto Ferro barrio	315	243	35	1	-	-	22	14	303	12
Puerto Real barrio	608	442	89	6	3	-	37	31	581	25
Esperanza comunidad	405	309	55	4	2	-	16	19	392	12
Punta Arenas barrio	-	-	-	-	-	-	-	-	-	-
Villalba Municipio	7 722	6 379	419	27	9	-	302	586	7 683	34
Caonillas Abajo barrio	388	341	10	1	-	-	10	26	384	4
Caonillas Arriba barrio	484	368	13	1	-	-	27	75	483	1
Hato Puerco Abajo barrio	485	373	37	-	-	-	29	46	482	3
Hato Puerco Arriba barrio	2 341	1 864	150	8	2	-	81	236	2 326	14
Villalba zona urbana (part)	745	607	36	1	-	-	18	83	740	5
Vacas barrio	893	784	44	3	-	-	29	33	892	-
Villalba zona urbana (part)	-	-	-	-	-	-	-	-	-	-
Villalba barrio-pueblo	321	279	12	-	-	-	14	16	320	-
Villalba zona urbana (part)	321	279	12	-	-	-	14	16	320	-
Villalba Abajo barrio	923	785	53	5	3	-	39	38	922	1
Villalba Arriba barrio	1 887	1 585	100	9	4	-	73	116	1 874	11
Villalba zona urbana (part)	218	186	17	4	-	-	3	8	218	-
Yabucoa Municipio	12 242	8 218	1 117	75	38	3	1 750	1 041	12 180	50
Aguacate barrio	839	542	77	1	2	1	117	99	835	4
Calabazas barrio	2 414	1 620	269	40	12	-	232	241	2 400	11
Playita comunidad	639	407	91	3	-	-	64	74	635	3
Rosa Sánchez comunidad	375	284	29	3	11	-	32	16	371	4
Yabucoa zona urbana (part)	468	255	42	26	-	-	54	91	465	2
Camino Nuevo barrio	1 179	773	75	4	-	-	223	104	1 175	3
El Negro comunidad	498	334	33	3	-	-	92	36	497	-
Guayabota barrio	984	679	125	1	6	-	84	89	983	1
Jácanas barrio	1 015	843	42	3	1	1	97	28	1 009	6
Juan Martín barrio	1 146	758	63	2	2	-	233	88	1 141	2
Yabucoa zona urbana (part)	677	510	44	2	2	-	70	49	674	1
Limones barrio	1 189	837	119	8	8	-	92	125	1 183	6

Table 13. **Occupied Housing Units (Households) by Race and Hispanic or Latino Origin of Householder: 2000**—Con.

[For information on confidentiality protection, nonsampling error, and definitions, see text]

Puerto Rico **Municipio** **Municipio Subdivision** **Place**	Total occupied housing units	Race of householder							Householder Hispanic or Latino (of any race)	Householder White alone, not Hispanic or Latino
		One race						Two or more races		
		White	Black or African American	American Indian and Alaska Native	Asian	Native Hawaiian and Other Pacific Islander	Some other race			
Yabucoa Municipio—Con.										
Limones barrio—Con.										
Martorell comunidad	907	628	102	6	8	-	62	101	901	6
Playa barrio	1 486	776	208	5	5	1	397	94	1 483	3
Comunas comunidad	633	318	101	4	-	1	176	33	631	2
Tejas barrio	841	610	57	3	2	-	111	58	835	6
Yabucoa barrio-pueblo	1 149	780	82	8	-	-	164	115	1 136	8
Yabucoa zona urbana (part)	1 149	780	82	8	-	-	164	115	1 136	8
Yauco Municipio	15 012	13 464	659	19	12	-	489	369	14 936	62
Aguas Blancas barrio	83	75	5	-	-	-	3	-	83	-
Algarrobo barrio	152	141	6	-	-	-	4	1	151	1
Almácigo Alto barrio	592	518	15	2	-	-	51	6	591	1
Almácigo Bajo barrio	1 641	1 485	42	2	-	-	58	54	1 634	6
Yauco zona urbana (part)	825	739	32	1	-	-	20	33	823	2
Barina barrio	1 831	1 571	126	1	1	-	65	67	1 819	9
Yauco zona urbana (part)	11	10	1	-	-	-	-	-	11	-
Caimito barrio	193	182	7	-	-	-	4	-	193	-
Collores barrio	314	286	14	-	-	-	11	3	312	2
Diego Hernández barrio	507	431	37	1	-	-	16	22	505	2
Duey barrio	425	392	18	-	-	-	8	7	424	1
Frailes barrio	60	56	3	-	-	-	-	1	58	2
Jácana barrio	652	603	22	-	-	-	15	12	647	4
Yauco zona urbana (part)	149	139	2	-	-	-	6	2	149	-
Naranjo barrio	225	204	11	-	-	-	3	7	225	-
Quebradas barrio	257	229	20	-	-	-	4	4	257	-
Ranchera barrio	153	145	2	-	-	-	3	3	151	2
Río Prieto barrio	248	227	9	-	-	-	8	4	248	-
Rubias barrio	82	77	-	-	-	-	5	-	82	-
Sierra Alta barrio	344	320	13	-	-	-	7	4	343	1
Susúa Alta barrio	1 286	1 150	46	3	-	-	52	35	1 281	5
Yauco zona urbana (part)	785	705	29	1	-	-	28	22	782	3
Susúa Baja barrio	4 308	3 865	188	10	10	-	141	94	4 281	22
Palomas comunidad	764	629	52	2	8	-	43	30	759	5
Yauco zona urbana (part)	3 182	2 925	115	5	2	-	74	61	3 161	17
Vegas barrio	43	43	-	-	-	-	-	-	43	-
Yauco barrio-pueblo	1 616	1 464	75	-	1	-	31	45	1 608	4
Yauco zona urbana (part)	1 616	1 464	75	-	1	-	31	45	1 608	4

Table 14. **Occupied Housing Units (Households) by Race and Hispanic or Latino Origin of Householder: 2000**

[For information on confidentiality protection, nonsampling error, and definitions, see text]

Puerto Rico Municipio Municipio Subdivision and Place Subbarrio	Total occupied housing units	Race of householder								
		One race						Two or more races	Householder Hispanic or Latino (of any race)	Householder White alone, not Hispanic or Latino
		White	Black or African American	American Indian and Alaska Native	Asian	Native Hawaiian and Other Pacific Islander	Some other race			
Puerto Rico	**1 261 325**	**1 015 653**	**104 524**	**4 125**	**2 505**	**165**	**83 348**	**51 005**	**1 244 846**	**12 654**
MUNICIPIO										
Adjuntas Municipio	5 895	5 618	67	8	1	-	104	97	5 868	23
Aguada Municipio	13 520	11 908	558	22	8	1	631	392	13 422	79
Aguadilla Municipio	22 087	18 323	1 147	40	42	4	1 898	633	21 627	390
Aguas Buenas Municipio	9 240	7 623	553	30	22	5	778	229	9 185	45
Aibonito Municipio	8 408	7 473	392	23	2	1	337	180	8 363	41
Añasco Municipio	9 398	7 955	450	23	10	-	525	435	9 324	62
Arecibo Municipio	34 245	30 309	1 525	103	43	1	1 278	986	33 966	229
Arroyo Municipio	6 166	2 821	1 186	27	9	3	1 843	277	6 115	30
Barceloneta Municipio	7 508	6 022	458	16	7	1	785	219	7 466	31
Barranquitas Municipio	8 663	7 783	275	29	3	1	381	191	8 620	37
Bayamón Municipio	73 693	63 440	4 621	185	141	9	2 715	2 582	72 720	740
Cabo Rojo Municipio	17 114	15 163	524	43	10	3	767	604	16 937	151
Caguas Municipio	46 937	39 671	2 984	148	52	2	2 785	1 295	46 548	290
Camuy Municipio	11 457	10 453	306	20	19	3	419	237	11 378	65
Canóvanas Municipio	13 446	8 568	2 312	77	29	2	1 391	1 067	13 344	66
Carolina Municipio	63 546	44 363	10 803	261	178	13	5 581	2 347	62 282	970
Cataño Municipio	9 638	6 521	795	69	13	-	558	1 682	9 508	85
Cayey Municipio	15 634	13 724	666	32	16	5	852	339	15 524	85
Ceiba Municipio	5 750	3 930	733	19	44	7	737	280	4 940	557
Ciales Municipio	6 047	5 595	175	13	3	-	153	108	6 018	25
Cidra Municipio	13 204	10 851	582	32	12	1	1 381	345	13 114	72
Coamo Municipio	11 749	9 422	737	32	8	-	1 140	410	11 678	62
Comerío Municipio	6 311	5 611	301	10	3	1	158	227	6 283	25
Corozal Municipio	11 264	10 312	336	22	4	1	298	291	11 210	45
Culebra Municipio	699	427	151	7	6	-	84	24	619	73
Dorado Municipio	10 887	8 056	1 356	44	16	1	1 039	375	10 656	205
Fajardo Municipio	14 176	10 339	1 852	115	77	3	1 099	691	13 666	371
Florida Municipio	3 962	3 637	103	10	10	-	134	68	3 938	18
Guánica Municipio	7 291	6 104	353	20	9	1	442	362	7 247	34
Guayama Municipio	14 225	10 471	1 706	65	34	5	1 448	496	14 106	88
Guayanilla Municipio	7 209	5 807	329	26	7	-	773	267	7 161	36
Guaynabo Municipio	34 068	27 627	2 036	65	51	4	1 816	2 469	33 236	692
Gurabo Municipio	11 741	8 992	1 312	25	11	1	1 048	352	11 626	92
Hatillo Municipio	12 685	11 477	351	13	8	1	499	336	12 590	80
Hormigueros Municipio	5 820	5 026	300	10	6	1	353	124	5 767	44
Humacao Municipio	19 293	13 391	2 599	85	50	3	1 825	1 340	19 016	212
Isabela Municipio	14 970	13 081	724	28	14	-	684	439	14 802	147
Jayuya Municipio	5 083	4 720	109	12	-	-	146	96	5 056	24
Juana Díaz Municipio	14 954	11 623	1 354	63	15	2	886	1 011	14 879	56
Juncos Municipio	11 933	10 018	923	69	11	-	606	306	11 866	53
Lajas Municipio	9 007	7 746	299	16	7	-	667	272	8 940	54
Lares Municipio	10 974	10 492	125	15	5	-	180	157	10 916	52
Las Marías Municipio	3 564	3 287	71	12	5	-	107	82	3 542	17
Las Piedras Municipio	11 145	9 258	808	36	18	2	529	494	11 074	60
Loíza Municipio	9 597	2 819	5 599	54	25	2	528	570	9 533	28
Luquillo Municipio	6 573	4 502	842	30	24	1	955	219	6 370	169
Manatí Municipio	15 266	12 982	797	22	7	4	1 119	335	15 183	64
Maricao Municipio	2 013	1 812	77	4	1	-	50	69	2 000	11
Maunabo Municipio	3 994	2 362	1 057	15	19	2	280	259	3 974	11
Mayagüez Municipio	34 742	28 976	2 107	102	105	8	1 651	1 793	34 353	283
Moca Municipio	12 712	11 542	381	20	11	-	403	355	12 631	72
Morovis Municipio	8 801	8 190	283	20	8	1	167	132	8 749	46
Naguabo Municipio	7 872	5 932	911	25	21	1	675	307	7 784	61
Naranjito Municipio	8 932	8 203	270	19	9	-	199	232	8 894	35
Orocovis Municipio	7 083	5 820	272	23	3	1	745	219	7 034	47
Patillas Municipio	6 576	4 375	856	30	9	1	454	851	6 541	31
Peñuelas Municipio	7 698	6 393	350	19	4	-	732	200	7 646	44
Ponce Municipio	59 607	49 604	3 475	169	80	2	3 117	3 160	59 008	456
Quebradillas Municipio	8 280	7 785	141	10	6	-	204	134	8 218	52
Rincón Municipio	5 147	4 639	151	10	6	1	154	186	4 989	142
Río Grande Municipio	16 430	10 740	2 765	83	113	2	2 007	720	16 207	179
Sabana Grande Municipio	8 865	7 838	279	33	3	1	475	236	8 817	36
Salinas Municipio	10 184	7 483	1 180	37	10	1	983	490	10 122	46
San Germán Municipio	12 809	11 116	487	20	16	1	422	747	12 688	89
San Juan Municipio	163 462	121 927	18 968	732	697	30	13 723	7 385	159 576	2 812
San Lorenzo Municipio	13 138	10 636	652	45	16	2	1 128	659	13 067	59
San Sebastián Municipio	14 970	13 942	257	47	10	1	418	295	14 903	54
Santa Isabel Municipio	6 781	4 985	678	24	8	1	858	227	6 727	41
Toa Alta Municipio	19 420	15 874	1 336	54	36	5	1 317	798	19 252	129
Toa Baja Municipio	30 453	22 598	3 810	133	64	4	2 851	993	30 031	306
Trujillo Alto Municipio	24 160	18 572	2 508	72	47	-	1 782	1 179	23 841	256
Utuado Municipio	11 207	10 632	134	17	9	1	243	171	11 147	52
Vega Alta Municipio	11 894	10 465	759	29	6	-	378	257	11 817	59
Vega Baja Municipio	19 758	17 353	1 148	64	25	1	671	496	19 579	143
Vieques Municipio	3 319	2 457	452	22	9	-	258	121	3 223	82
Villalba Municipio	7 722	6 379	419	27	9	-	302	586	7 683	34
Yabucoa Municipio	12 242	8 218	1 117	75	38	3	1 750	1 041	12 180	50
Yauco Municipio	15 012	13 464	659	19	12	-	489	369	14 936	62
MUNICIPIO SUBDIVISION AND PLACE										
Aceitunas comunidad, Moca Municipio	502	427	35	3	-	-	17	20	501	1
Adjuntas zona urbana, Adjuntas Municipio	1 660	1 576	16	2	1	-	29	36	1 651	8
Aguada zona urbana, Aguada Municipio	1 400	1 201	95	2	1	-	50	51	1 383	15

Table 14. **Occupied Housing Units (Households) by Race and Hispanic or Latino Origin of Householder: 2000**—Con.

[For information on confidentiality protection, nonsampling error, and definitions, see text]

Puerto Rico Municipio Municipio Subdivision and Place Subbarrio	Total occupied housing units	Race of householder							Householder Hispanic or Latino (of any race)	Householder White alone, not Hispanic or Latino
		One race						Two or more races		
		White	Black or African American	American Indian and Alaska Native	Asian	Native Hawaiian and Other Pacific Islander	Some other race			
MUNICIPIO SUBDIVISION AND PLACE—Con.										
Aguadilla zona urbana, Aguadilla Municipio	6 343	5 069	380	17	16	2	696	163	6 277	44
Aguas Buenas zona urbana, Aguas Buenas Municipio	1 523	1 273	100	3	8	-	111	28	1 519	2
Aguas Claras comunidad, Ceiba Municipio	1 215	735	186	4	4	-	211	75	1 179	24
Aguilita comunidad, Juana Díaz Municipio	1 399	1 072	156	9	4	-	71	87	1 392	5
Aibonito zona urbana, Aibonito Municipio	3 174	2 827	156	7	-	-	122	62	3 155	18
Añasco zona urbana, Añasco Municipio	2 117	1 792	125	3	-	-	61	136	2 102	11
Animas comunidad, Arecibo Municipio	518	462	27	-	-	-	19	10	512	6
Antón Ruíz comunidad, Humacao Municipio	569	428	73	1	2	-	30	35	566	2
Arecibo zona urbana, Arecibo Municipio	17 479	15 403	853	50	25	1	589	558	17 334	116
Arroyo zona urbana, Arroyo Municipio	2 480	1 308	420	8	3	1	662	78	2 466	8
Bairoa comunidad, Caguas Municipio	769	555	90	6	-	-	96	22	762	2
Bajadero comunidad, Arecibo Municipio	1 348	1 160	108	1	-	-	50	29	1 342	4
Bajandas comunidad, Humacao Municipio	450	262	47	5	-	-	109	27	449	-
Barahona comunidad, Morovis Municipio	766	714	32	-	-	-	10	10	761	4
Barceloneta zona urbana, Barceloneta Municipio	1 479	1 082	121	3	-	-	205	68	1 475	3
Barranquitas zona urbana, Barranquitas Municipio	1 012	928	31	8	2	-	26	17	1 004	4
Bartolo comunidad, Río Grande Municipio	393	225	96	5	4	-	38	25	390	1
Bayamón zona urbana, Bayamón Municipio	67 310	57 942	4 323	174	137	8	2 385	2 341	66 376	706
Bayamón comunidad, Cidra Municipio	497	341	16	2	1	-	123	14	496	1
Benítez comunidad, Canóvanas Municipio	400	341	34	3	-	-	16	6	398	2
Betances comunidad, Cabo Rojo Municipio	320	272	4	1	-	-	16	27	320	-
Boqueron comunidad, Cabo Rojo Municipio	772	671	12	2	-	1	40	46	756	14
Boquerón comunidad, Las Piedras Municipio	394	322	32	1	1	1	28	9	394	-
Breñas comunidad, Vega Alta Municipio	659	552	77	1	1	-	16	12	656	2
Buena Vista comunidad, Arroyo Municipio	651	283	102	4	1	-	233	28	649	-
Búfalo comunidad, Barceloneta Municipio	355	279	17	3	-	-	47	9	354	-
Cabán comunidad, Aguadilla Municipio	1 297	1 034	60	3	3	-	156	41	1 286	7
Cabo Rojo zona urbana, Cabo Rojo Municipio	4 015	3 671	113	3	4	-	125	99	3 982	25
Cacao comunidad, Quebradillas Municipio	624	574	18	-	-	-	23	9	621	3
Caguas zona urbana, Caguas Municipio	30 555	25 869	1 931	95	41	-	1 734	885	30 256	218
Campanilla comunidad, Toa Baja Municipio	2 318	1 652	232	19	4	1	331	79	2 307	6
Campo Rico comunidad, Canóvanas Municipio	1 008	739	77	5	-	-	138	49	1 000	6
Camuy zona urbana, Camuy Municipio	1 521	1 412	44	4	3	-	29	29	1 506	10
Candelaria comunidad, Toa Baja Municipio	5 499	4 271	656	14	5	2	385	166	5 444	42
Candelaria Arenas comunidad, Toa Baja Municipio	1 860	1 315	238	12	14	-	210	71	1 849	8
Candelero Arriba comunidad, Humacao Municipio	437	308	45	3	-	-	26	55	429	7
Canóvanas zona urbana, Canóvanas Municipio	2 606	1 703	431	3	8	-	348	113	2 578	16
Capitanejo comunidad	988	726	134	1	4	-	54	69	984	3
Juana Díaz Municipio (part)	799	586	102	1	4	-	41	65	795	3
Ponce Municipio (part)	189	140	32	-	-	-	13	4	189	-
Carolina zona urbana, Carolina Municipio	58 051	40 463	9 869	243	169	13	5 117	2 177	56 821	944
Carrizales comunidad, Hatillo Municipio	809	729	21	1	2	-	34	22	800	7
Cataño zona urbana, Cataño Municipio	9 638	6 521	795	69	13	-	558	1 682	9 508	85
Cayey zona urbana, Cayey Municipio	7 051	6 147	306	14	6	3	429	146	7 006	32
Cayuco comunidad, Utuado Municipio	399	367	9	-	-	-	14	9	397	2
Ceiba zona urbana, Ceiba Municipio	2 273	1 623	266	3	15	-	253	113	2 158	62
Ceiba comunidad	1 188	1 076	53	3	-	-	35	21	1 181	7
Vega Alta Municipio (part)	845	761	44	2	-	-	20	18	842	3
Vega Baja Municipio (part)	343	315	9	1	-	-	15	3	339	4
Celada comunidad, Gurabo Municipio	1 382	1 096	160	5	1	-	89	31	1 370	9
Central Aguirre comunidad, Salinas Municipio	503	361	53	1	-	1	36	51	501	2
Ciales zona urbana, Ciales Municipio	1 043	954	33	4	2	-	30	20	1 039	2
Cidra zona urbana, Cidra Municipio	1 636	1 409	53	3	1	-	131	39	1 630	5
Coamo zona urbana, Coamo Municipio	4 127	3 133	252	12	2	-	563	165	4 108	18
Coco comunidad, Salinas Municipio	1 791	1 354	185	5	-	-	178	69	1 786	5
Comerío zona urbana, Comerío Municipio	1 541	1 385	63	2	3	-	51	37	1 532	7
Comunas comunidad, Yabucoa Municipio	633	318	101	4	-	1	176	33	631	2
Coquí comunidad, Salinas Municipio	1 187	876	188	4	1	-	46	72	1 180	5
Corazón comunidad, Guayama Municipio	866	613	112	6	7	-	77	51	864	1
Corcovado comunidad, Hatillo Municipio	492	449	6	-	-	-	29	8	491	1
Corozal zona urbana, Corozal Municipio	3 644	3 323	128	10	3	-	117	63	3 629	10
Coto Laurel comunidad, Ponce Municipio	1 144	927	65	6	-	-	82	64	1 140	3
Coto Norte comunidad	482	429	22	1	-	-	23	7	482	-
Manatí Municipio (part)	323	283	16	-	-	-	21	3	323	-
Vega Baja Municipio (part)	159	146	6	1	-	-	2	4	159	-
Culebra zona urbana, Culebra Municipio	509	314	126	5	3	-	46	15	472	36
Daguao comunidad, Naguabo Municipio	512	289	149	4	4	-	52	14	508	2
Dorado zona urbana, Dorado Municipio	4 217	3 305	439	15	11	-	298	149	4 072	130
Duque comunidad, Naguabo Municipio	521	396	55	1	1	-	55	13	514	7
El Mangó comunidad, Juncos Municipio	557	501	21	-	-	-	18	17	556	1
El Negro comunidad, Yabucoa Municipio	498	334	33	3	-	-	92	36	497	-
El Ojo comunidad, Santa Isabel Municipio	541	372	40	3	2	-	114	10	537	-
Emajagua comunidad, Maunabo Municipio	949	594	226	5	-	1	61	62	945	2
Esperanza comunidad, Vieques Municipio	405	309	55	4	2	-	16	19	392	12
Espino comunidad, Añasco Municipio	472	365	16	2	-	-	72	17	472	-
Fajardo zona urbana, Fajardo Municipio	11 612	8 364	1 483	108	70	2	950	635	11 273	226
Florida zona urbana, Florida Municipio	1 828	1 694	43	5	8	-	41	37	1 816	8

Table 14. **Occupied Housing Units (Households) by Race and Hispanic or Latino Origin of Householder: 2000**—Con.

[For information on confidentiality protection, nonsampling error, and definitions, see text]

Puerto Rico Municipio Municipio Subdivision and Place Subbarrio	Total occupied housing units	Race of householder: One race: White	Black or African American	American Indian and Alaska Native	Asian	Native Hawaiian and Other Pacific Islander	Some other race	Two or more races	Householder Hispanic or Latino (of any race)	Householder White alone, not Hispanic or Latino
MUNICIPIO SUBDIVISION AND PLACE—Con.										
Fránquez comunidad, Morovis Municipio	595	556	15	2	-	-	16	6	593	2
Fuig comunidad, Guánica Municipio	393	326	24	-	-	-	13	30	391	2
Galateo comunidad, Toa Alta Municipio	767	653	72	-	-	-	20	22	767	-
Garrochales comunidad, Barceloneta Municipio	426	358	18	-	-	-	29	21	426	-
G. L. García comunidad, Cayey Municipio	586	496	30	2	1	-	38	19	584	1
Guánica zona urbana, Guánica Municipio	3 206	2 744	126	6	4	-	201	125	3 186	16
Guayabal comunidad, Juana Díaz Municipio	711	516	56	-	-	-	91	48	711	-
Guayama zona urbana, Guayama Municipio	7 557	5 671	860	31	22	3	713	257	7 481	58
Guayanilla zona urbana, Guayanilla Municipio	1 653	1 340	91	3	3	-	168	48	1 636	11
Guaynabo zona urbana, Guaynabo Municipio	27 282	22 421	1 661	56	45	4	1 236	1 859	26 513	637
Gurabo zona urbana, Gurabo Municipio	3 024	2 233	404	7	5	-	266	109	2 998	18
Hatillo zona urbana, Hatillo Municipio	1 802	1 559	97	1	-	-	83	62	1 775	26
Hato Arriba comunidad, San Sebastián Municipio	261	243	6	-	-	-	6	6	260	1
Hato Candal comunidad, Río Grande Municipio	756	464	149	1	3	-	119	20	752	3
Hormigueros zona urbana, Hormigueros Municipio	4 425	3 815	235	10	4	1	269	91	4 390	30
H. Rivera Colón comunidad, Toa Alta Municipio	726	623	49	3	-	-	36	15	725	1
Humacao zona urbana, Humacao Municipio	7 116	5 096	846	29	31	1	677	436	7 033	47
Imbéry comunidad, Barceloneta Municipio	1 005	858	49	2	-	-	75	21	1 000	4
Indios comunidad, Guayanilla Municipio	539	399	39	5	1	-	66	29	537	2
Ingenio comunidad, Toa Baja Municipio	1 801	1 154	187	13	3	-	351	93	1 786	8
Isabela zona urbana, Isabela Municipio	4 452	3 931	217	9	5	-	204	86	4 402	43
Jagual comunidad, San Lorenzo Municipio	401	328	19	-	2	-	36	16	401	-
Jauca comunidad, Santa Isabel Municipio	569	377	72	1	-	-	97	22	565	4
Jayuya zona urbana, Jayuya Municipio	1 123	1 034	24	5	-	-	32	28	1 113	7
Jobos comunidad, Guayama Municipio	1 100	687	197	10	1	2	169	34	1 095	3
Juana Díaz zona urbana, Juana Díaz Municipio	3 057	2 459	227	10	4	1	106	250	3 034	16
Juncal comunidad, San Sebastián Municipio	363	347	5	-	-	-	11	-	363	-
Juncos zona urbana, Juncos Municipio	3 176	2 605	237	24	6	-	237	67	3 155	17
La Alianza comunidad, Arecibo Municipio	703	645	20	-	-	-	28	10	699	3
La Dolores comunidad, Río Grande Municipio	1 154	633	244	8	43	-	176	50	1 146	8
La Fermina comunidad	1 014	729	107	5	-	1	59	113	1 005	8
Humacao Municipio (part)	605	426	71	2	-	1	23	82	603	2
Las Piedras Municipio (part)	409	303	36	3	-	-	36	31	402	6
Lajas zona urbana, Lajas Municipio	1 782	1 593	47	1	1	-	109	31	1 771	9
La Luisa comunidad, Manatí Municipio	902	655	76	1	-	-	142	28	900	2
Lamboglia comunidad, Patillas Municipio	356	218	90	-	-	-	32	16	353	3
La Parguera comunidad, Lajas Municipio	424	372	11	1	-	-	31	9	419	5
La Playa comunidad, Añasco Municipio	699	541	67	2	2	-	64	23	696	3
La Plena comunidad, Salinas Municipio	322	289	12	-	1	-	12	8	322	-
Lares zona urbana, Lares Municipio	2 402	2 316	29	4	-	-	28	25	2 384	16
Las Marías comunidad, Añasco Municipio	596	497	36	3	-	-	17	43	593	3
Las Marías zona urbana, Las Marías Municipio	354	333	4	3	1	-	8	5	352	1
Las Ochenta comunidad, Salinas Municipio	392	238	70	2	-	-	71	11	389	3
Las Ollas comunidad, Santa Isabel Municipio	590	461	67	4	-	-	39	19	590	-
Las Piedras zona urbana, Las Piedras Municipio	2 119	1 779	172	7	2	-	78	81	2 105	10
Levittown comunidad, Toa Baja Municipio	10 367	8 382	981	38	22	-	610	334	10 184	126
Liborio Negrón Torres comunidad, Sabana Grande Municipio	440	397	11	-	-	-	13	19	439	-
Lluveras comunidad, Sabana Grande Municipio	651	558	35	4	-	-	39	15	650	1
Loíza zona urbana, Loíza Municipio	1 219	233	823	6	2	-	44	111	1 216	1
Lomas comunidad, Canóvanas Municipio	301	245	28	5	-	-	11	12	299	2
Los Llanos comunidad, Coamo Municipio	747	651	44	3	-	-	41	8	744	2
Luis Lloréns Torres comunidad, Juana Díaz Municipio	982	867	43	6	-	-	30	36	976	6
Luis M. Cintrón comunidad, Fajardo Municipio	867	573	198	4	2	-	74	16	860	4
Luquillo zona urbana, Luquillo Municipio	2 647	1 746	310	13	13	1	466	98	2 590	42
Luyando comunidad, Aguada Municipio	1 085	985	25	4	-	-	33	38	1 078	5
Magas Arriba comunidad, Guayanilla Municipio	321	232	16	1	-	-	31	41	320	1
Manatí zona urbana, Manatí Municipio	5 702	4 935	265	11	4	1	374	112	5 658	35
María Antonia comunidad, Guánica Municipio	497	413	31	-	3	-	21	29	493	3
Mariano Colón comunidad	658	506	81	6	1	-	48	16	657	-
Coamo Municipio (part)	638	496	77	6	1	-	42	16	637	-
Santa Isabel Municipio (part)	20	10	4	-	-	-	6	-	20	-
Maricao zona urbana, Maricao Municipio	416	384	14	-	-	-	6	12	413	2
Martorell comunidad, Yabucoa Municipio	907	628	102	6	8	-	62	101	901	6
Marueño comunidad, Ponce Municipio	265	239	12	1	-	-	10	3	265	-
Maunabo zona urbana, Maunabo Municipio	702	450	179	2	3	-	25	43	695	2
Mayagüez zona urbana, Mayagüez Municipio	28 182	23 351	1 803	83	88	8	1 360	1 489	27 854	236
Miranda comunidad, Vega Baja Municipio	651	608	12	3	-	-	16	12	649	2
Moca zona urbana, Moca Municipio	1 620	1 437	65	2	4	-	56	56	1 606	12
Monserrate comunidad	877	753	66	3	1	-	35	19	868	6
Vega Alta Municipio (part)	73	67	2	-	-	-	2	2	73	-
Vega Baja Municipio (part)	804	686	64	3	1	-	33	17	795	6
Monte Grande comunidad, Cabo Rojo Municipio	679	583	30	-	-	-	31	35	675	4
Mora comunidad, Isabela Municipio	608	512	41	2	-	-	27	26	606	1
Morovis zona urbana, Morovis Municipio	744	692	28	1	-	-	10	13	741	3
Mucarabones comunidad, Toa Alta Municipio	525	373	71	-	2	-	41	38	521	3
Naguabo zona urbana, Naguabo Municipio	1 589	1 194	158	4	4	-	181	48	1 574	10
Naranjito zona urbana, Naranjito Municipio	660	592	20	7	3	-	27	11	656	3
Olimpo comunidad, Guayama Municipio	786	656	77	2	1	-	37	13	783	1
Orocovis zona urbana, Orocovis Municipio	316	253	16	2	-	-	39	6	313	2

Table 14. **Occupied Housing Units (Households) by Race and Hispanic or Latino Origin of Householder: 2000**—Con.

[For information on confidentiality protection, nonsampling error, and definitions, see text]

Puerto Rico Municipio Municipio Subdivision and Place Subbarrio	Total occupied housing units	Race of householder							Householder Hispanic or Latino (of any race)	Householder White alone, not Hispanic or Latino
		One race						Two or more races		
		White	Black or African American	American Indian and Alaska Native	Asian	Native Hawaiian and Other Pacific Islander	Some other race			
MUNICIPIO SUBDIVISION AND PLACE—Con.										
Pájaros comunidad, Toa Alta Municipio	2 859	2 387	221	6	3	-	178	64	2 828	27
Pajonal comunidad, Florida Municipio	233	221	6	-	-	-	3	3	232	1
Palmarejo comunidad, Coamo Municipio	340	284	24	4	-	-	21	7	340	-
Palmarejo comunidad, Lajas Municipio	419	339	14	-	-	-	43	23	417	2
Palmas comunidad	861	368	120	4	-	-	324	45	856	3
Arroyo Municipio (part)	793	311	116	3	-	-	320	43	788	3
Patillas Municipio (part)	68	57	4	1	-	-	4	2	68	-
Palmer comunidad, Río Grande Municipio	396	217	81	3	-	1	76	18	394	2
Palomas comunidad, Comerío Municipio	546	477	40	1	-	1	16	11	546	-
Palomas comunidad, Yauco Municipio	764	629	52	2	8	-	43	30	759	5
Palo Seco comunidad, Maunabo Municipio	357	192	87	1	3	-	40	34	357	-
Parcelas La Milagrosa comunidad, Cidra Municipio	393	351	11	3	-	-	23	5	390	2
Parcelas Nuevas comunidad, Cidra Municipio	516	427	22	3	-	-	55	9	513	3
Parcelas Peñuelas comunidad, Santa Isabel Municipio	341	206	32	1	-	-	89	13	340	1
Pastos comunidad, Aibonito Municipio	488	390	26	2	-	-	61	9	486	2
Patillas zona urbana, Patillas Municipio	1 363	907	162	5	1	-	78	210	1 352	9
Peña Pobre comunidad, Naguabo Municipio	331	260	23	-	1	-	19	28	329	-
Peñuelas zona urbana, Peñuelas Municipio	2 038	1 678	108	6	2	-	180	64	2 017	19
Piedra Gorda comunidad, Camuy Municipio	585	491	21	1	1	-	63	8	580	5
Playa Fortuna comunidad, Luquillo Municipio	685	367	146	4	2	-	139	27	674	9
Playita comunidad, Salinas Municipio	239	140	39	1	-	-	35	24	237	1
Playita comunidad, Yabucoa Municipio	639	407	91	3	-	-	64	74	635	3
Playita Cortada comunidad, Santa Isabel Municipio	502	346	88	-	2	-	43	23	499	2
Pole Ojea comunidad, Cabo Rojo Municipio	657	597	14	1	-	-	25	20	648	7
Ponce zona urbana, Ponce Municipio	50 819	42 473	2 937	139	77	2	2 489	2 702	50 271	413
Potala Pastillo comunidad, Juana Díaz Municipio	1 206	947	165	8	-	-	47	39	1 200	3
Pueblito del Río comunidad, Las Piedras Municipio	459	379	26	-	-	-	35	19	457	1
Puerto Real comunidad, Cabo Rojo Municipio	2 004	1 702	81	6	-	-	124	91	1 990	11
Punta Santiago comunidad, Humacao Municipio	1 896	1 118	304	10	6	-	318	140	1 872	17
Quebrada comunidad, Camuy Municipio	347	318	3	1	1	1	13	10	346	1
Quebradillas zona urbana, Quebradillas Municipio	1 877	1 750	45	3	1	-	39	39	1 851	23
Rafael Capó comunidad, Hatillo Municipio	619	564	15	-	1	-	16	23	618	1
Rafael González comunidad, Hatillo Municipio	775	703	20	-	-	-	18	34	772	3
Rafael Hernández comunidad, Aguadilla Municipio	476	370	23	2	2	-	42	37	473	3
Ramos comunidad, Luquillo Municipio	665	484	83	2	-	-	79	17	657	7
Rincón zona urbana, Rincón Municipio	564	497	20	4	1	-	16	26	554	6
Río Blanco comunidad, Naguabo Municipio	479	370	36	2	2	-	41	28	474	3
Río Cañas Abajo comunidad, Juana Díaz Municipio	348	271	29	3	-	-	26	19	348	-
Río Grande zona urbana, Río Grande Municipio	4 312	2 830	822	16	10	1	413	220	4 272	24
Río Lajas comunidad, Dorado Municipio	717	629	45	3	-	-	27	13	715	1
Roosevelt Roads comunidad	805	498	145	7	23	6	105	21	221	409
Ceiba Municipio (part)	805	498	145	7	23	6	105	21	221	409
Naguabo Municipio (part)	-	-	-	-	-	-	-	-	-	-
Rosa Sánchez comunidad, Yabucoa Municipio	375	284	29	3	11	-	32	16	371	4
Sabana comunidad	613	444	107	8	-	-	41	13	608	4
Vega Alta Municipio (part)	47	34	7	-	-	-	4	2	47	-
Vega Baja Municipio (part)	566	410	100	8	-	-	37	11	561	4
Sabana Eneas comunidad, San Germán Municipio	622	510	38	1	-	-	19	54	618	4
Sabana Grande zona urbana, Sabana Grande Municipio	3 111	2 751	93	15	2	1	162	87	3 094	13
Sabana Hoyos comunidad, Arecibo Municipio	622	571	18	1	1	-	12	19	617	5
Sabana Seca comunidad, Toa Baja Municipio	2 025	1 359	360	8	4	-	231	63	1 967	50
Salinas zona urbana, Salinas Municipio	2 116	1 574	247	9	1	-	202	83	2 102	10
San Antonio comunidad, Aguadilla Municipio	801	692	32	-	1	-	44	32	794	6
San Antonio comunidad, Dorado Municipio	1 989	1 318	312	12	1	-	295	51	1 977	8
San Antonio comunidad, Quebradillas Municipio	368	344	6	-	-	-	15	3	366	2
San Germán zona urbana, San Germán Municipio	4 381	3 902	192	8	7	-	116	156	4 319	41
San Isidro comunidad, Canóvanas Municipio	2 453	1 264	640	20	8	2	110	409	2 437	8
San José comunidad, Toa Baja Municipio	993	622	100	4	1	-	246	20	988	4
San Juan zona urbana, San Juan Municipio	159 264	118 774	18 467	720	690	29	13 371	7 213	155 415	2 780
San Lorenzo zona urbana, San Lorenzo Municipio	3 109	2 626	145	11	7	1	223	96	3 093	10
San Sebastián zona urbana, San Sebastián Municipio	4 177	3 890	83	26	3	1	101	73	4 162	14
Santa Bárbara comunidad, Canóvanas Municipio	1 564	796	367	16	5	-	313	67	1 555	7
Santa Clara comunidad, Aguas Buenas Municipio	341	258	29	4	-	1	45	4	336	4
Santa Isabel zona urbana, Santa Isabel Municipio	2 222	1 707	208	5	3	-	210	89	2 205	12
Santo Domingo comunidad, Peñuelas Municipio	1 003	808	50	3	-	-	108	34	1 002	1
Stella comunidad, Rincón Municipio	471	404	16	2	1	-	30	18	460	11
Suárez comunidad, Loíza Municipio	656	97	473	12	1	1	48	24	652	-
Tallaboa comunidad, Peñuelas Municipio	352	284	18	2	-	-	37	11	352	-
Tallaboa Alta comunidad, Peñuelas Municipio	641	518	24	-	-	-	88	11	636	5

Table 14. **Occupied Housing Units (Households) by Race and Hispanic or Latino Origin of Householder: 2000**—Con.

[For information on confidentiality protection, nonsampling error, and definitions, see text]

Puerto Rico Municipio Municipio Subdivision and Place Subbarrio	Total occupied housing units	Race of householder							Householder Hispanic or Latino (of any race)	Householder White alone, not Hispanic or Latino
		One race						Two or more races		
		White	Black or African American	American Indian and Alaska Native	Asian	Native Hawaiian and Other Pacific Islander	Some other race			
MUNICIPIO SUBDIVISION AND PLACE—Con.										
Tiburones comunidad, Barceloneta Municipio	234	180	23	-	1	-	16	14	228	4
Tierras Nuevas Poniente comunidad, Manatí Municipio	783	583	51	3	-	-	123	23	777	2
Toa Alta zona urbana, Toa Alta Municipio	1 374	1 107	79	3	5	-	88	92	1 361	4
Toa Baja zona urbana, Toa Baja Municipio	572	352	137	2	1	-	64	16	570	2
Trujillo Alto zona urbana, Trujillo Alto Municipio	16 400	12 812	1 602	46	41	-	1 176	723	16 133	210
Utuado zona urbana, Utuado Municipio	3 281	3 121	44	5	7	-	69	35	3 258	18
Vázquez comunidad, Salinas Municipio	754	641	51	2	-	-	50	10	750	4
Vega Alta zona urbana, Vega Alta Municipio	3 730	3 315	227	7	1	-	103	77	3 701	21
Vega Baja zona urbana, Vega Baja Municipio	9 373	8 381	427	24	17	-	275	249	9 286	68
Vieques comunidad, Loíza Municipio	1 235	212	895	2	4	-	87	35	1 227	2
Vieques zona urbana, Vieques Municipio	822	634	114	3	3	-	48	20	803	15
Villalba zona urbana, Villalba Municipio	1 284	1 072	65	5	-	-	35	107	1 278	5
Yabucoa zona urbana, Yabucoa Municipio	2 294	1 545	168	36	2	-	288	255	2 275	11
Yauco zona urbana, Yauco Municipio	6 568	5 982	254	7	3	-	159	163	6 534	26
Yaurel comunidad, Arroyo Municipio	448	69	176	5	1	-	167	30	446	-
SUBBARRIO										
Aguada Municipio	13 520	11 908	558	22	8	1	631	392	13 422	79
Aguada barrio-pueblo	675	577	48	1	-	-	22	27	668	6
California subbarrio	294	259	15	1	-	-	11	8	291	2
Rosario subbarrio	381	318	33	-	-	-	11	19	377	4
Aguadilla Municipio	22 087	18 323	1 147	40	42	4	1 898	633	21 627	390
Aguadilla barrio-pueblo	1 973	1 413	119	2	-	-	386	53	1 964	7
Higüey subbarrio	393	309	38	-	-	-	36	10	392	-
Iglesia subbarrio	133	75	3	-	-	-	50	5	133	-
Nuevo subbarrio	196	140	15	1	-	-	34	6	193	3
Santa Bárbara subbarrio	345	260	16	-	-	-	60	9	344	1
Tamarindo subbarrio	737	504	31	1	-	-	186	15	734	2
Aibonito Municipio	8 408	7 473	392	23	2	1	337	180	8 363	41
Aibonito barrio-pueblo	1 369	1 234	59	3	-	-	44	29	1 360	9
Pueblo Norte subbarrio	475	443	16	1	-	-	10	5	469	6
Pueblo Sur subbarrio	894	791	43	2	-	-	34	24	891	3
Añasco Municipio	9 398	7 955	450	23	10	-	525	435	9 324	62
Añasco barrio-pueblo	463	394	35	-	-	-	13	21	460	2
Cuartel Cuarto subbarrio	277	233	21	-	-	-	10	13	274	2
Cuartel Primero subbarrio	111	95	9	-	-	-	2	5	111	-
Cuartel Segundo subbarrio	12	10	2	-	-	-	-	-	12	-
Cuartel Tercero subbarrio	63	56	3	-	-	-	1	3	63	-
Arecibo Municipio	34 245	30 309	1 525	103	43	1	1 278	986	33 966	229
Arecibo barrio-pueblo	4 005	3 531	196	14	8	-	145	111	3 971	25
Buenos Aires subbarrio	230	191	9	1	1	-	17	11	226	1
Jareales subbarrio	-	-	-	-	-	-	-	-	-	-
La Cruz subbarrio	59	45	7	-	-	-	7	-	59	-
Miramar subbarrio	833	746	36	2	2	-	23	24	827	5
Monserrate subbarrio	51	43	4	-	-	-	2	2	51	-
Rosario subbarrio	54	44	3	-	-	-	2	5	53	-
San Felipe subbarrio	357	308	13	1	-	-	21	14	355	2
San Luis subbarrio	2 327	2 082	108	10	5	-	68	54	2 306	17
Vigía subbarrio	94	72	16	-	-	-	5	1	94	-
Arroyo Municipio	6 166	2 821	1 186	27	9	3	1 843	277	6 115	30
Arroyo barrio-pueblo	578	288	118	1	1	-	149	21	577	1
Cuatro Calles subbarrio	98	55	15	-	-	-	25	3	97	1
Pueblo Este subbarrio	423	207	92	1	1	-	107	15	423	-
Pueblo Oeste subbarrio	57	26	11	-	-	-	17	3	57	-
Cabo Rojo Municipio	17 114	15 163	524	43	10	3	767	604	16 937	151
Cabo Rojo barrio-pueblo	604	546	14	-	3	-	21	20	597	4
Pueblo Norte subbarrio	322	285	8	-	1	-	12	16	318	3
Pueblo Nuevo subbarrio	56	53	1	-	-	-	1	1	56	-
Pueblo Sud subbarrio	226	208	5	-	2	-	8	3	223	1
Cayey Municipio	15 634	13 724	666	32	16	5	852	339	15 524	85
Cayey barrio-pueblo	5 615	4 845	265	12	5	3	365	120	5 580	23
Pueblo Norte subbarrio	3 078	2 638	169	5	2	1	195	68	3 057	15
Pueblo Sur subbarrio	2 537	2 207	96	7	3	2	170	52	2 523	8
Fajardo Municipio	14 176	10 339	1 852	115	77	3	1 099	691	13 666	371
Fajardo barrio-pueblo	6 353	4 288	873	92	52	-	674	374	6 184	107
Pueblo Este subbarrio	130	74	20	1	1	-	16	18	128	1
Pueblo Norte subbarrio	2 335	1 435	350	48	16	-	327	159	2 288	29
Pueblo Oeste subbarrio	1 987	1 404	268	12	4	-	165	134	1 956	20
Pueblo Sur subbarrio	212	154	15	1	3	-	28	11	207	1
Puerto Real subbarrio	1 689	1 221	220	30	28	-	138	52	1 605	56
Guayanilla Municipio	7 209	5 807	329	26	7	-	773	267	7 161	36
Guayanilla barrio-pueblo	1 568	1 270	89	3	3	-	156	47	1 551	11
Poblado Sitios subbarrio	1 148	926	57	3	2	-	131	29	1 138	6
Pueblo subbarrio	420	344	32	-	1	-	25	18	413	5
Humacao Municipio	19 293	13 391	2 599	85	50	3	1 825	1 340	19 016	212
Humacao barrio-pueblo	1 707	1 336	211	4	4	-	83	69	1 689	13
San Francisco subbarrio	911	737	113	3	4	-	28	26	896	11

Table 14. **Occupied Housing Units (Households) by Race and Hispanic or Latino Origin of Householder: 2000**—Con.

[For information on confidentiality protection, nonsampling error, and definitions, see text]

Puerto Rico Municipio Municipio Subdivision and Place Subbarrio	Total occupied housing units	Race of householder: One race: White	Black or African American	American Indian and Alaska Native	Asian	Native Hawaiian and Other Pacific Islander	Some other race	Two or more races	Householder Hispanic or Latino (of any race)	Householder White alone, not Hispanic or Latino
SUBBARRIO—Con.										
Humacao Municipio—Con.										
Humacao barrio-pueblo—Con.										
San Juan subbarrio	52	28	15	-	-	-	7	2	52	-
Santiago subbarrio	207	176	18	-	-	-	8	5	206	1
Santo Domingo subbarrio	537	395	65	1	-	-	40	36	535	1
Juana Díaz Municipio	14 954	11 623	1 354	63	15	2	886	1 011	14 879	56
Juana Díaz barrio-pueblo	1 585	1 244	144	7	1	-	44	145	1 572	11
Pueblo Este subbarrio	663	532	55	1	1	-	16	58	657	5
Pueblo Norte subbarrio	168	130	12	3	-	-	6	17	166	2
Pueblo Oeste subbarrio	579	459	52	1	-	-	20	47	577	2
Pueblo Sur subbarrio	175	123	25	2	-	-	2	23	172	2
Juncos Municipio	11 933	10 018	923	69	11	-	606	306	11 866	53
Juncos barrio-pueblo	1 098	901	72	11	4	-	87	23	1 091	5
Pueblo Norte subbarrio	511	427	31	3	3	-	33	14	507	2
Pueblo Sur subbarrio	587	474	41	8	1	-	54	9	584	3
Manatí Municipio	15 266	12 982	797	22	7	4	1 119	335	15 183	64
Manatí barrio-pueblo	2 703	2 361	125	2	3	1	169	42	2 682	16
Pueblo Poniente subbarrio	578	492	12	-	-	-	62	12	569	8
Pueblo Saliente subbarrio	2 125	1 869	113	2	3	1	107	30	2 113	8
Maunabo Municipio	3 994	2 362	1 057	15	19	2	280	259	3 974	11
Maunabo barrio-pueblo	164	120	31	-	2	-	5	6	163	-
Pueblo Este subbarrio	117	82	25	-	1	-	4	5	116	-
Pueblo Oeste subbarrio	47	38	6	-	1	-	1	1	47	-
Mayagüez Municipio	34 742	28 976	2 107	102	105	8	1 651	1 793	34 353	283
Mayagüez barrio-pueblo	12 365	9 832	927	36	36	6	726	802	12 274	63
Candelaria subbarrio	1 717	1 395	94	3	6	6	128	85	1 707	7
Cárcel subbarrio	4 113	3 267	372	18	9	-	228	219	4 083	22
Marina Meridional subbarrio	2 206	1 619	181	7	12	-	100	287	2 177	18
Marina Septentrional subbarrio	1 056	852	91	2	-	-	61	50	1 055	1
Río subbarrio	1 790	1 466	97	1	4	-	121	101	1 780	7
Salud subbarrio	1 483	1 233	92	5	5	-	88	60	1 472	8
Ponce Municipio	59 607	49 604	3 475	169	80	2	3 117	3 160	59 008	456
Canas Urbano barrio	7 821	6 794	319	8	20	-	391	289	7 724	68
Baldorioty de Castro subbarrio	3 507	3 008	182	5	7	-	175	130	3 479	17
Clausells subbarrio	1 307	1 142	46	-	4	-	81	34	1 296	8
Reparada subbarrio	3 007	2 644	91	3	9	-	135	125	2 949	43
Sabana Grande Municipio	8 865	7 838	279	33	3	1	475	236	8 817	36
Sabana Grande barrio-pueblo	744	638	27	5	-	1	44	29	736	6
Pueblo Norte subbarrio	400	340	16	2	-	-	20	22	395	4
Pueblo Sud subbarrio	344	298	11	3	-	1	24	7	341	2
Salinas Municipio	10 184	7 483	1 180	37	10	1	983	490	10 122	46
Aguirre barrio	3 999	2 738	580	15	8	1	359	298	3 973	14
Aguirre (Rural) subbarrio	2 985	2 024	437	13	8	-	308	195	2 966	9
Central Aguirre subbarrio	494	353	55	1	-	1	32	52	492	2
Coquí subbarrio	412	307	62	1	-	-	10	32	408	3
San Felipe subbarrio	108	54	26	-	-	-	9	19	107	-
San Germán Municipio	12 809	11 116	487	20	16	1	422	747	12 688	89
San Germán barrio-pueblo	1 450	1 284	70	6	2	-	30	58	1 425	14
Pueblo Central subbarrio	402	350	21	4	-	-	7	20	392	3
Pueblo Occidental subbarrio	654	593	19	1	1	-	15	25	643	9
Pueblo Oriental subbarrio	394	341	30	1	1	-	8	13	390	2
San Juan Municipio	163 462	121 927	18 968	732	697	30	13 723	7 385	159 576	2 812
Hato Rey Central barrio	8 425	6 151	956	33	78	3	697	507	8 281	87
Ciudad Nueva subbarrio	761	632	40	2	2	1	51	33	736	18
Floral Park subbarrio	675	509	54	4	-	-	91	17	662	12
Las Monjas subbarrio	3 476	2 554	414	15	18	2	178	295	3 409	36
Quintana subbarrio	3 513	2 456	448	12	58	-	377	162	3 474	21
Hato Rey Norte barrio	7 240	6 062	417	19	16	1	525	200	7 100	108
Eleanor Roosevelt subbarrio	2 505	2 264	96	3	6	-	94	42	2 459	39
El Vedado subbarrio	1 392	1 252	32	4	4	1	57	42	1 357	26
Martín Peña subbarrio	2 226	1 879	107	3	6	-	169	62	2 176	37
Puerto Nuevo subbarrio	1 117	667	182	9	-	-	205	54	1 108	6
Hato Rey Sur barrio	4 720	3 818	264	19	23	1	412	183	4 596	89
Bella Vista subbarrio	997	858	27	3	5	-	77	27	954	35
Hyde Park subbarrio	2 408	2 076	82	6	5	-	163	76	2 362	38
La 37 subbarrio	444	309	36	3	2	1	62	31	436	3
Santa Rita subbarrio	871	575	119	7	11	-	110	49	844	13
Oriente barrio	12 229	8 240	1 789	76	35	1	1 346	742	12 112	46
Borinquen subbarrio	517	341	63	7	1	-	48	57	513	-
López Sicardó subbarrio	4 858	3 247	652	33	5	-	592	329	4 802	25
San José subbarrio	6 854	4 652	1 074	36	29	1	706	356	6 797	21
Pueblo barrio	3 457	2 126	629	19	21	-	439	223	3 394	27
Buen Consejo subbarrio	1 015	609	230	7	12	-	96	61	997	5
Capetillo subbarrio	825	373	172	4	5	-	192	79	810	5
Monte Rey subbarrio	615	475	78	4	1	-	34	23	604	8
Río Piedras Antiguo subbarrio	158	99	12	-	2	-	33	12	153	4
Ubarri subbarrio	299	187	36	1	-	-	49	26	290	3
Venezuela subbarrio	545	383	101	3	1	-	35	22	540	2
San Juan Antiguo barrio	3 528	2 588	311	15	18	-	391	205	3 319	159
Ballajá subbarrio	4	3	1	-	-	-	-	-	3	1
Catedral subbarrio	265	202	3	1	6	-	25	28	219	35
Marina subbarrio	177	155	7	2	-	-	8	5	169	8

Table 14. **Occupied Housing Units (Households) by Race and Hispanic or Latino Origin of Householder: 2000**—Con.

[For information on confidentiality protection, nonsampling error, and definitions, see text]

Puerto Rico **Municipio** **Municipio Subdivision and Place** **Subbarrio**	Total occupied housing units	Race of householder							Householder Hispanic or Latino (of any race)	Householder White alone, not Hispanic or Latino
		One race						Two or more races		
		White	Black or African American	American Indian and Alaska Native	Asian	Native Hawaiian and Other Pacific Islander	Some other race			
SUBBARRIO—Con.										
San Juan Municipio—Con.										
San Juan Antiguo barrio—Con.										
Mercado subbarrio	554	426	28	1	2	-	52	45	514	30
Puerta de Tierra subbarrio	1 479	1 057	199	9	5	-	141	68	1 447	21
San Cristóbal subbarrio	656	453	52	2	3	-	105	41	615	32
San Francisco subbarrio	393	292	21	-	2	-	60	18	352	32
Santurce barrio	39 521	26 938	6 408	241	306	8	3 873	1 747	37 812	1 258
Alto del Cabro subbarrio	559	416	84	-	6	-	32	21	525	22
Bayola subbarrio	267	203	14	1	4	-	16	29	253	11
Bolívar subbarrio	446	266	80	10	9	-	35	46	430	8
Buenos Aires subbarrio	458	310	83	3	3	-	34	25	452	4
Campo Alegre subbarrio	429	319	72	-	2	1	19	16	422	5
Chícharo subbarrio	288	168	83	1	-	-	20	16	275	7
Condadito subbarrio	381	293	45	2	1	-	19	21	376	5
Condado subbarrio	3 475	3 178	63	2	43	1	119	69	2 958	445
Figueroa subbarrio	471	276	108	3	5	-	20	59	444	16
Gandul subbarrio	827	477	233	11	6	1	73	26	779	13
Herrera subbarrio	716	345	167	7	13	-	141	43	694	5
Hipódromo subbarrio	848	602	127	3	11	-	71	34	829	10
Hoare subbarrio	2	1	1	-	-	-	-	-	2	-
Isla Grande subbarrio	510	387	54	1	5	-	40	23	496	8
Las Casas subbarrio	2 380	1 435	349	19	2	-	511	64	2 368	5
Las Marías subbarrio	581	534	10	1	1	-	20	15	483	91
Las Palmas subbarrio	1 049	690	178	8	15	-	121	37	1 041	3
La Zona subbarrio	474	269	102	2	1	-	78	22	462	1
Loíza subbarrio	823	382	249	6	12	-	108	66	804	6
Machuchal subbarrio	505	281	115	4	3	-	66	36	487	11
María Moczó subbarrio	739	298	193	18	15	-	166	49	729	5
Marruecos subbarrio	-	-	-	-	-	-	-	-	-	-
Martín Peña subbarrio	148	69	36	2	4	2	28	7	143	2
Melilla subbarrio	366	204	99	1	7	-	29	26	359	1
Merhoff subbarrio	1 138	725	194	13	3	-	165	38	1 128	6
Minillas subbarrio	815	677	58	5	7	-	34	34	796	15
Miramar subbarrio	2 752	2 471	116	2	11	-	96	56	2 579	139
Monteflores subbarrio	793	568	110	4	10	-	66	35	775	12
Obrero subbarrio	4 413	2 384	952	38	51	1	662	325	4 348	23
Ocean Park subbarrio	949	779	64	6	2	-	61	37	853	81
Parque subbarrio	1 714	1 517	43	1	10	-	95	48	1 509	183
Pozo del Hato subbarrio	76	59	4	2	3	-	5	3	71	2
Pulguero subbarrio	488	309	124	6	1	-	28	20	478	8
Sagrado Corazón subbarrio	759	590	102	1	6	-	40	20	731	19
San Juan Moderno subbarrio	616	484	45	4	-	-	57	26	597	16
San Mateo subbarrio	981	825	84	1	7	-	44	20	942	32
Seboruco subbarrio	818	405	240	3	6	-	119	45	808	3
Shanghai subbarrio	3 887	2 217	1 071	24	14	2	353	206	3 850	17
Tras Talleres subbarrio	908	639	183	7	1	-	57	21	896	5
Villa Palmeras subbarrio	951	501	311	10	4	-	84	41	941	5
Universidad barrio	905	703	86	-	8	-	80	28	870	25
Amparo subbarrio	-	-	-	-	-	-	-	-	-	-
Auxilio Mutuo subbarrio	318	273	20	-	1	-	15	9	312	4
Institución subbarrio	65	50	3	-	4	-	5	3	48	12
Valencia subbarrio	522	380	63	-	3	-	60	16	510	9
San Sebastián Municipio	14 970	13 942	257	47	10	1	418	295	14 903	54
San Sebastián barrio-pueblo	785	717	24	5	1	-	25	13	784	1
Norzagaray subbarrio	456	423	9	2	1	-	12	9	455	1
Urréjola subbarrio	329	294	15	3	-	-	13	4	329	-
Yauco Municipio	15 012	13 464	659	19	12	-	489	369	14 936	62
Yauco barrio-pueblo	1 616	1 464	75	-	1	-	31	45	1 608	4
Pueblo Norte subbarrio	1 318	1 193	63	-	1	-	28	33	1 311	4
Pueblo Sud subbarrio	298	271	12	-	-	-	3	12	297	-

Table 15. **Land Area and Population Density: 2000**

[For information on confidentiality protection, nonsampling error, and definitions, see text]

Puerto Rico Municipio Municipio Subdivision Place	Land area in square miles	Total population	
		Number	Average per square mile
Puerto Rico	**3 424.56**	**3 808 610**	**1 112.1**
Adjuntas Municipio	66.69	19 143	287.0
Adjuntas barrio-pueblo	0.76	4 980	6 592.5
Adjuntas zona urbana (part)	0.75	4 980	6 603.3
Capáez barrio	3.65	1 010	276.4
Garzas barrio	6.25	973	155.6
Guayabo Dulce barrio	2.70	101	37.4
Guayo barrio	2.87	886	308.4
Guilarte barrio	6.99	1 123	160.7
Juan González barrio	3.02	736	243.6
Limaní barrio	3.70	341	92.3
Pellejas barrio	3.48	670	192.6
Portillo barrio	4.04	552	136.8
Portugués barrio	2.01	494	246.1
Saltillo barrio	7.15	2 678	374.5
Tanamá barrio	5.50	897	163.1
Vegas Abajo barrio	3.09	518	167.6
Adjuntas zona urbana (part)	-	-	-
Vegas Arriba barrio	4.60	1 131	245.7
Yahuecas barrio	4.75	1 434	301.7
Yayales barrio	2.13	619	290.8
Aguada Municipio	30.93	42 042	1 359.4
Aguada barrio-pueblo	0.10	1 755	17 282.3
Aguada zona urbana (part)	0.09	1 695	18 060.5
Asomante barrio	1.83	3 268	1 781.6
Aguada zona urbana (part)	0.11	525	4 945.4
Atalaya barrio	2.38	2 767	1 164.4
Carrizal barrio	1.12	1 063	947.6
Cerro Gordo barrio	3.09	2 930	949.3
Cruces barrio	1.78	1 655	930.4
Espinar barrio	0.88	1 569	1 778.6
Guanábano barrio	2.05	902	440.2
Luyando comunidad (part)	0.15	737	4 766.2
Guaniquilla barrio	1.11	2 846	2 560.0
Aguada zona urbana (part)	0.02	367	16 428.3
Guayabo barrio	2.26	2 961	1 307.4
Aguada zona urbana (part)	0.10	1 215	12 227.1
Jagüey barrio	1.34	1 926	1 438.8
Lagunas barrio	2.43	3 315	1 364.2
Mal Paso barrio	0.94	2 614	2 767.5
Luyando comunidad (part)	0.06	394	6 210.7
Mamey barrio	1.46	2 170	1 491.1
Marías barrio	1.72	1 786	1 040.8
Naranjo barrio	2.71	3 724	1 376.4
Luyando comunidad (part)	1.39	2 422	1 744.2
Piedras Blancas barrio	2.73	3 542	1 298.5
Aguada zona urbana (part)	0.03	69	2 021.0
Río Grande barrio	1.00	1 249	1 246.1
Aguadilla Municipio	36.59	64 685	1 767.8
Aguacate barrio	1.50	1 531	1 019.8
Aguadilla barrio-pueblo	0.35	4 884	13 919.3
Aguadilla zona urbana (part)	0.35	4 884	13 919.3
Arenales barrio	2.74	1 038	378.3
Borinquen barrio	3.33	8 386	2 521.1
Aguadilla zona urbana (part)	0.81	3 470	4 283.0
Caimital Alto barrio	3.45	3 656	1 061.0
Caimital Bajo barrio	3.73	5 277	1 413.9
Aguadilla zona urbana (part)	0.51	3 213	6 360.5
Camaceyes barrio	3.84	12 138	3 164.4
Aguadilla zona urbana (part)	0.45	3 595	8 050.5
Ceiba Alta barrio	1.23	566	460.0
Ceiba Baja barrio	2.52	2 420	961.8
Corrales barrio	2.40	8 546	3 562.2
Cabán comunidad	0.50	3 959	7 980.5
Guerrero barrio	2.23	3 366	1 508.8
Rafael Hernández comunidad	0.29	1 516	5 269.3
Maleza Alta barrio	2.03	1 613	796.0
Maleza Baja barrio	2.00	3 058	1 529.0
Montaña barrio	1.56	4 027	2 579.7
San Antonio comunidad	0.48	2 300	4 777.2
Palmar barrio	1.99	2 136	1 075.2
Victoria barrio	1.70	2 043	1 198.8
Aguadilla zona urbana (part)	0.47	1 614	3 460.9
Aguas Buenas Municipio	30.57	29 032	949.8
Aguas Buenas barrio-pueblo	0.18	1 990	10 929.4
Aguas Buenas zona urbana (part)	0.18	1 990	10 929.4
Bairoa barrio	2.01	2 448	1 220.9
Aguas Buenas zona urbana (part)	0.35	1 124	3 198.7
Bayamoncito barrio	3.31	1 897	573.8
Cagüitas barrio	2.61	2 704	1 035.5
Aguas Buenas zona urbana (part)	-	-	-
Jagüeyes barrio	3.26	2 487	763.0
Juan Asencio barrio	6.27	2 860	456.1
Mula barrio	2.58	3 657	1 417.7
Mulita barrio	0.58	267	461.8
Sonadora barrio	3.40	2 845	835.7
Sumidero barrio	6.37	7 877	1 236.9
Aguas Buenas zona urbana (part)	0.32	1 254	3 894.4
Santa Clara comunidad	0.31	1 138	3 652.7
Aibonito Municipio	31.29	26 493	846.7
Aibonito barrio-pueblo	0.79	3 662	4 644.8
Aibonito zona urbana (part)	0.79	3 662	4 644.8
Algarrobo barrio	3.56	431	121.0
Asomante barrio	4.25	2 787	656.0
Aibonito Municipio—Con.			
Caonillas barrio	2.78	1 402	504.1
Aibonito zona urbana (part)	0.01	55	4 004.4
Cuyón barrio	4.09	873	213.5
Llanos barrio	4.29	6 921	1 614.3
Aibonito zona urbana (part)	0.47	3 346	7 170.1
Pasto barrio	3.30	3 988	1 209.6
Pastos comunidad	0.50	1 528	3 068.1
Plata barrio	2.92	1 863	637.2
Robles barrio	5.31	4 566	859.5
Aibonito zona urbana (part)	0.25	2 206	8 933.0
Añasco Municipio	39.27	28 348	721.8
Añasco barrio-pueblo	0.09	1 038	12 023.1
Añasco zona urbana (part)	0.09	1 038	12 023.1
Añasco Abajo barrio	1.61	32	19.8
Añasco Arriba barrio	1.53	1 847	1 210.3
Añasco zona urbana (part)	0.26	1 654	6 334.7
Caguabo barrio	1.43	903	633.6
Caracol barrio	1.41	1 037	734.2
Carreras barrio	2.49	3 303	1 326.6
Añasco zona urbana (part)	0.03	21	810.1
Espino comunidad (part)	0.01	27	3 273.4
Casey Abajo barrio	0.87	180	207.6
Casey Arriba barrio	1.63	523	320.2
Cerro Gordo barrio	2.26	411	182.2
Cidra barrio	1.07	332	310.0
Corcovada barrio	3.31	659	199.3
Dagüey barrio	1.32	1 891	1 432.5
Añasco zona urbana (part)	0.14	1 115	7 833.1
Espino barrio	0.77	1 646	2 135.1
Espino comunidad (part)	0.41	1 395	3 414.1
Hatillo barrio	1.48	1 383	935.7
La Playa comunidad (part)	0.39	487	1 256.7
Humatas barrio	2.97	551	185.7
Marías barrio	1.76	4 498	2 562.9
Añasco zona urbana (part)	0.31	2 052	6 720.5
Las Marías comunidad	0.24	1 823	7 474.6
Miraflores barrio	3.64	730	200.4
Ovejas barrio	1.90	1 603	844.7
Piñales barrio	2.53	2 163	853.4
La Playa comunidad (part)	0.02	-	-
Playa barrio	0.71	1 652	2 323.0
La Playa comunidad (part)	0.68	1 652	2 428.3
Quebrada Larga barrio	1.60	1 506	943.3
Río Arriba barrio	1.35	176	130.1
Río Cañas barrio	1.56	284	182.0
Arecibo Municipio	125.99	100 131	794.8
Arecibo barrio-pueblo	1.43	10 596	7 401.3
Arecibo zona urbana (part)	1.43	10 596	7 401.3
Arenalejos barrio	2.54	2 997	1 179.8
Bajadero comunidad (part)	1.46	2 291	1 574.0
Arrozal barrio	9.46	1 218	128.7
Cambalache barrio	3.23	64	19.8
Arecibo zona urbana (part)	0.11	15	141.4
Carreras barrio	3.75	1 294	345.4
Bajadero comunidad (part)	0.10	43	415.1
Domingo Ruíz barrio	2.47	3 444	1 395.7
Bajadero comunidad (part)	0.32	1 543	4 828.6
Dominguito barrio	6.70	4 998	746.1
Arecibo zona urbana (part)	1.82	3 163	1 734.2
Esperanza barrio	10.03	2 130	212.4
Factor barrio	6.01	6 819	1 134.8
Animas comunidad	0.23	1 450	6 196.5
Garrochales barrio	5.32	2 366	444.7
Hato Abajo barrio	4.80	22 597	4 703.5
Arecibo zona urbana (part)	4.80	22 597	4 703.5
Hato Arriba barrio	4.81	7 947	1 651.4
Arecibo zona urbana (part)	4.81	7 947	1 651.4
Hato Viejo barrio	8.58	2 097	244.5
Islote barrio	7.28	6 080	835.4
Arecibo zona urbana (part)	0.89	2 883	3 248.5
Miraflores barrio	6.08	5 122	842.1
Río Arriba barrio	8.47	1 028	121.3
Sabana Hoyos barrio	22.99	11 064	481.2
La Alianza comunidad	0.74	2 139	2 887.0
Sabana Hoyos comunidad	0.89	1 823	2 040.7
Santana barrio	3.84	4 857	1 263.9
Tanamá barrio	8.19	3 413	416.5
Arecibo zona urbana (part)	1.58	2 117	1 337.9
Arroyo Municipio	15.04	19 117	1 271.0
Ancones barrio	2.05	3 870	1 883.6
Buena Vista comunidad	0.26	2 026	7 762.0
Palmas comunidad (part)	0.36	1 112	3 082.3
Arroyo barrio-pueblo	0.21	1 503	7 324.8
Arroyo zona urbana (part)	0.21	1 503	7 324.8
Guásimas barrio	0.95	3 747	3 942.1
Arroyo zona urbana (part)	0.37	3 589	9 663.7
Palmas barrio	3.86	4 090	1 059.2
Arroyo zona urbana (part)	0.34	1 721	5 107.8
Palmas comunidad (part)	0.36	1 484	4 172.4
Pitahaya barrio	3.20	3 981	1 244.8
Arroyo zona urbana (part)	0.09	431	5 008.6
Yaurel barrio	4.77	1 926	403.7
Yaurel comunidad	1.21	1 468	1 214.4

Table 15. **Land Area and Population Density: 2000**—Con.

[For information on confidentiality protection, nonsampling error, and definitions, see text]

Puerto Rico Municipio Municipio Subdivision Place	Land area in square miles	Total population	
		Number	Average per square mile
Barceloneta Municipio	18.66	22 322	1 196.5
Barceloneta barrio-pueblo	0.04	277	7 164.4
Barceloneta zona urbana (part)	0.04	277	7 164.4
Florida Afuera barrio	9.84	12 969	1 317.7
Barceloneta zona urbana (part)	0.61	2 639	4 355.5
Búfalo comunidad	0.18	1 108	6 289.3
Imbéry comunidad	0.62	3 021	4 842.1
Tiburones comunidad (part)	0.09	709	7 806.8
Garrochales barrio	4.48	5 201	1 161.4
Barceloneta zona urbana (part)	0.06	302	5 040.1
Garrochales comunidad	0.65	1 208	1 851.8
Tiburones comunidad (part)	-	-	-
Palmas Altas barrio	4.30	3 875	901.7
Barceloneta zona urbana (part)	0.27	1 035	3 775.5
Barranquitas Municipio	34.22	28 909	844.8
Barrancas barrio	5.72	5 083	889.2
Barranquitas barrio-pueblo	0.75	2 910	3 877.0
Barranquitas zona urbana	0.75	2 910	3 877.0
Cañabón barrio	3.57	2 221	622.9
Helechal barrio	4.89	3 959	809.4
Honduras barrio	3.96	2 155	544.3
Palo Hincado barrio	5.43	3 963	729.4
Quebrada Grande barrio	3.63	3 194	880.7
Quebradillas barrio	6.28	5 424	864.3
Bayamón Municipio	44.38	224 044	5 048.0
Bayamón barrio-pueblo	0.64	5 336	8 332.0
Bayamón zona urbana (part)	0.64	5 336	8 332.0
Buena Vista barrio	3.59	15 878	4 417.0
Bayamón zona urbana (part)	1.25	10 593	8 474.0
Cerro Gordo barrio	4.32	34 161	7 904.8
Bayamón zona urbana (part)	4.32	34 161	7 904.8
Dajaos barrio	2.80	2 691	962.2
Guaraguao Abajo barrio	2.47	8 494	3 441.3
Bayamón zona urbana (part)	1.19	5 662	4 764.4
Guaraguao Arriba barrio	3.42	1 681	491.5
Hato Tejas barrio	5.48	46 528	8 489.9
Bayamón zona urbana (part)	5.48	46 528	8 489.9
Juan Sánchez barrio	5.26	25 747	4 894.3
Bayamón zona urbana (part)	5.26	25 747	4 894.3
Minillas barrio	5.81	42 617	7 335.6
Bayamón zona urbana (part)	5.81	42 617	7 335.6
Nuevo barrio	4.11	2 394	581.9
Pájaros barrio	3.03	32 855	10 846.1
Bayamón zona urbana (part)	3.03	32 855	10 846.1
Santa Olaya barrio	3.45	5 662	1 642.8
Bayamón zona urbana (part)	0.03	-	-
Cabo Rojo Municipio	70.35	46 911	666.8
Bajura barrio	5.79	2 364	408.0
Cabo Rojo zona urbana (part)	0.31	1 409	4 574.8
Monte Grande comunidad (part)	1.08	644	594.9
Boquerón barrio	12.59	4 963	394.1
Boqueron comunidad (part)	0.78	1 796	2 306.2
Cabo Rojo barrio-pueblo	0.10	1 305	12 480.8
Cabo Rojo zona urbana (part)	0.10	1 305	12 480.8
Guanajibo barrio	6.86	3 577	521.1
Llanos Costa barrio	19.43	3 495	179.9
Pole Ojea comunidad	0.55	1 829	3 330.4
Llanos Tuna barrio	6.61	5 765	871.6
Betances comunidad	0.13	835	6 587.9
Miradero barrio	7.71	14 358	1 862.6
Cabo Rojo zona urbana (part)	0.99	4 356	4 416.6
Puerto Real comunidad	1.15	6 166	5 346.2
Monte Grande barrio	3.78	6 275	1 660.0
Cabo Rojo zona urbana (part)	0.71	2 659	3 744.7
Monte Grande comunidad (part)	0.42	1 173	2 811.8
Pedernales barrio	7.47	4 809	644.1
Boqueron comunidad (part)	0.25	221	900.0
Cabo Rojo zona urbana (part)	0.24	881	3 639.0
Caguas Municipio	58.67	140 502	2 394.6
Bairoa barrio	7.58	19 201	2 531.7
Bairoa comunidad	0.32	2 365	7 460.2
Caguas zona urbana (part)	2.49	14 842	5 965.7
Beatriz barrio	6.15	4 467	726.4
Borinquen barrio	6.28	6 522	1 037.8
Caguas barrio-pueblo	2.66	24 023	9 028.3
Caguas zona urbana (part)	2.66	24 023	9 028.3
Cañabón barrio	3.68	6 070	1 649.3
Caguas zona urbana (part)	0.59	3 957	6 709.2
Cañaboncito barrio	7.62	28 669	3 761.4
Caguas zona urbana (part)	2.04	19 523	9 548.8
Río Cañas barrio	5.25	10 982	2 092.7
San Antonio barrio	1.67	2 395	1 430.4
San Salvador barrio	6.60	3 272	496.0
Tomás de Castro barrio	5.69	19 301	3 390.4
Caguas zona urbana (part)	1.73	12 498	7 233.4
Turabo barrio	5.48	15 600	2 846.0
Caguas zona urbana (part)	1.47	13 837	9 405.8
Camuy Municipio	46.43	35 244	759.1
Abra Honda barrio	6.74	2 169	321.7
Camuy barrio-pueblo	0.27	1 261	4 637.0
Camuy zona urbana (part)	0.27	1 261	4 637.0
Camuy Arriba barrio	3.13	3 134	1 000.5
Piedra Gorda comunidad (part)	0.38	1 398	3 653.1
Cibao barrio	4.86	1 314	270.2

Puerto Rico Municipio Municipio Subdivision Place	Land area in square miles	Total population	
		Number	Average per square mile
Camuy Municipio—Con.			
Ciénagas barrio	2.92	1 634	560.4
Membrillo barrio	1.99	3 415	1 718.4
Piedra Gorda barrio	3.95	1 722	435.7
Piedra Gorda comunidad (part)	0.29	529	1 833.1
Puente barrio	3.25	8 963	2 761.1
Camuy zona urbana (part)	0.67	2 752	4 093.4
Puertos barrio	2.39	1 545	646.9
Quebrada barrio	7.70	3 952	513.0
Quebrada comunidad	0.16	1 130	6 857.1
Santiago barrio	3.90	490	125.5
Yeguada barrio	2.42	2 565	1 059.8
Zanja barrio	2.90	3 080	1 062.8
Canóvanas Municipio	32.85	43 335	1 319.3
Canóvanas barrio	10.20	17 464	1 712.4
Canóvanas zona urbana (part)	1.06	3 708	3 484.7
San Isidro comunidad	0.57	8 071	14 057.8
Canóvanas barrio-pueblo	1.21	4 361	3 597.1
Canóvanas zona urbana (part)	1.21	4 361	3 597.1
Cubuy barrio	4.68	1 674	357.6
Benítez comunidad (part)	0.13	695	5 171.7
Hato Puerco barrio	8.00	7 361	920.4
Campo Rico comunidad	0.65	3 218	4 919.3
Lomas barrio	7.40	5 402	730.1
Benítez comunidad (part)	0.22	639	2 924.4
Lomas comunidad	0.33	953	2 900.6
Torrecilla Alta barrio	1.36	7 073	5 206.5
Santa Bárbara comunidad	0.57	5 168	9 131.7
Carolina Municipio	45.33	186 076	4 105.1
Barrazas barrio	5.38	4 076	757.4
Cacao barrio	3.53	3 668	1 039.9
Carolina zona urbana (part)	0.02	-	-
Cangrejo Arriba barrio	3.84	18 681	4 865.3
Carolina zona urbana (part)	3.84	18 681	4 865.3
Canovanillas barrio	4.96	10 748	2 165.2
Carolina zona urbana (part)	1.46	8 854	6 077.7
Carolina barrio-pueblo	0.07	1 398	19 458.8
Carolina zona urbana (part)	0.07	1 398	19 458.8
Carruzos barrio	2.04	2 481	1 218.2
Cedro barrio	1.88	1 918	1 018.0
Hoyo Mulas barrio	8.51	33 914	3 983.9
Carolina zona urbana (part)	3.15	33 886	10 757.0
Martín González barrio	3.53	24 656	6 990.0
Carolina zona urbana (part)	3.53	24 656	6 990.0
Sabana Abajo barrio	5.68	62 238	10 961.6
Carolina zona urbana (part)	5.68	62 238	10 961.6
San Antón barrio	1.91	10 465	5 468.9
Carolina zona urbana (part)	1.91	10 465	5 468.9
Santa Cruz barrio	1.39	2 025	1 454.9
Trujillo Bajo barrio	2.60	9 808	3 772.2
Carolina zona urbana (part)	0.99	7 986	8 061.7
Cataño Municipio	4.82	30 071	6 232.5
Cataño barrio-pueblo	0.25	4 628	18 203.9
Cataño zona urbana (part)	0.25	4 628	18 203.9
Palmas barrio	4.57	25 443	5 566.6
Cataño zona urbana (part)	4.57	25 443	5 566.6
Cayey Municipio	51.90	47 370	912.8
Beatriz barrio	2.08	1 986	953.1
Cayey barrio-pueblo	1.58	15 706	9 929.4
Cayey zona urbana (part)	1.56	15 706	10 079.4
Cedro barrio	1.93	777	402.1
Cercadillo barrio	2.96	827	279.9
Culebras Alto barrio	1.28	68	53.3
Culebras Bajo barrio	0.95	292	306.2
Farallón barrio	3.53	623	176.5
Guavate barrio	4.54	1 491	328.2
Jájome Alto barrio	4.98	654	131.4
Jájome Bajo barrio	3.47	637	183.4
Lapa barrio	1.15	234	203.4
Matón Abajo barrio	1.93	1 184	612.9
Matón Arriba barrio	2.23	1 034	463.8
Cayey zona urbana (part)	-	-	-
Monte Llano barrio	2.79	3 874	1 386.2
Cayey zona urbana (part)	0.29	1 795	6 094.9
Pasto Viejo barrio	1.62	654	404.9
Pedro Avila barrio	0.80	178	221.4
Piedras barrio	0.93	59	63.6
Quebrada Arriba barrio	2.39	1 134	473.9
Rincón barrio	2.61	5 909	2 261.6
Cayey zona urbana (part)	0.11	18	162.5
Sumido barrio	1.61	729	451.8
Toíta barrio	3.37	6 291	1 867.5
Cayey zona urbana (part)	0.56	2 421	4 322.8
Vegas barrio	3.15	3 029	961.4
G. L. García comunidad	0.78	1 798	2 319.8
Ceiba Municipio	29.04	18 004	619.9
Ceiba barrio-pueblo	0.55	3 816	6 931.1
Ceiba zona urbana (part)	0.55	3 816	6 931.1
Chupacallos barrio	2.77	2 265	818.1
Aguas Claras comunidad (part)	1.30	1 802	1 388.9
Ceiba zona urbana (part)	0.25	57	228.6
Daguao barrio	1.16	237	204.7
Guayacán barrio	5.07	3 242	640.0
Roosevelt Roads comunidad (part)	5.07	3 242	640.0

Table 15. **Land Area and Population Density: 2000**—Con.

[For information on confidentiality protection, nonsampling error, and definitions, see text]

Puerto Rico Municipio Municipio Subdivision Place	Land area in square miles	Total population	
		Number	Average per square mile
Ceiba Municipio—Con.			
Machos barrio	7.25	4 186	577.2
Aguas Claras comunidad (part)	0.06	203	3 653.2
Ceiba zona urbana (part)	0.29	2 404	8 262.3
Roosevelt Roads comunidad (part)	5.70	719	126.0
Quebrada Seca barrio	2.76	1 568	568.0
Aguas Claras comunidad (part)	1.40	1 494	1 070.1
Roosevelt Roads comunidad (part)	1.28	14	10.9
Río Abajo barrio	8.04	871	108.4
Saco barrio	1.45	1 819	1 254.5
Ciales Municipio	66.65	19 811	297.2
Ciales barrio-pueblo	0.12	1 211	10 333.9
Ciales zona urbana (part)	0.12	1 211	10 333.9
Cialitos barrio	9.24	1 490	161.2
Cordillera barrio	4.15	2 193	528.5
Ciales zona urbana (part)	0.07	328	4 642.3
Frontón barrio	11.41	2 684	235.2
Hato Viejo barrio	13.18	2 444	185.4
Jaguas barrio	4.39	4 943	1 125.6
Ciales zona urbana (part)	0.64	1 543	2 425.9
Pesas barrio	4.54	2 067	455.8
Pozas barrio	7.03	1 503	213.8
Toro Negro barrio	12.58	1 276	101.4
Cidra Municipio	36.09	42 753	1 184.5
Arenas barrio	3.10	6 239	2 013.0
Cidra zona urbana (part)	0.11	836	7 915.0
Bayamón barrio	6.31	10 730	1 701.5
Bayamón comunidad	0.58	1 699	2 938.5
Cidra zona urbana (part)	0.28	869	3 116.9
Beatriz barrio	4.25	3 168	745.7
Ceiba barrio	4.43	3 825	862.6
Cidra zona urbana (part)	0.07	119	1 705.6
Cidra barrio-pueblo	0.12	1 382	11 739.0
Cidra zona urbana (part)	0.12	1 382	11 739.0
Honduras barrio	2.21	1 738	786.1
Monte Llano barrio	1.88	956	509.6
Rabanal barrio	3.79	4 277	1 127.6
Cidra zona urbana (part)	0.02	14	577.2
Parcelas La Milagrosa comunidad	0.27	1 344	4 993.8
Rincón barrio	2.56	4 286	1 675.7
Parcelas Nuevas comunidad	0.64	1 628	2 552.1
Río Abajo barrio	2.16	1 214	560.9
Cidra zona urbana (part)	-	-	-
Salto barrio	1.68	36	21.4
Sud barrio	1.97	3 906	1 981.1
Cidra zona urbana (part)	0.18	1 661	9 051.3
Toíta barrio	1.63	996	611.0
Coamo Municipio	78.04	37 597	481.7
Coamo barrio-pueblo	0.79	7 573	9 646.1
Coamo zona urbana (part)	0.79	7 573	9 646.1
Coamo Arriba barrio	3.83	422	110.1
Cuyón barrio	10.16	2 263	222.8
Hayales barrio	4.20	1 282	305.5
Los Llanos barrio	6.81	3 666	538.4
Los Llanos comunidad	0.81	2 301	2 837.3
Palmarejo barrio	5.46	4 195	768.6
Coamo zona urbana (part)	0.22	2 107	9 768.6
Palmarejo comunidad	0.50	1 087	2 165.3
Pasto barrio	13.47	5 420	402.3
Coamo zona urbana (part)	0.12	355	2 840.7
Pedro García barrio	6.63	624	94.1
Pulguillas barrio	4.02	1 131	281.5
San Ildefonso barrio	12.43	9 288	747.3
Coamo zona urbana (part)	0.70	2 321	3 307.4
Mariano Colón comunidad (part)	1.44	2 317	1 610.5
Santa Catalina barrio	10.26	1 733	169.0
Comerío Municipio	28.39	20 002	704.5
Cedrito barrio	2.53	1 269	502.2
Cejas barrio	1.25	860	686.6
Comerío barrio-pueblo	0.39	4 103	10 638.8
Comerío zona urbana (part)	0.39	4 103	10 638.8
Doña Elena barrio	4.88	2 966	607.8
Naranjo barrio	4.04	1 845	457.0
Palomas barrio	3.92	4 382	1 118.4
Comerío zona urbana (part)	0.02	199	10 985.8
Palomas comunidad	0.86	1 742	2 020.0
Piñas barrio	3.36	1 700	505.5
Comerío zona urbana (part)	0.04	176	4 122.1
Río Hondo barrio	5.20	1 857	357.4
Vega Redonda barrio	2.83	1 020	360.2
Corozal Municipio	42.59	36 867	865.7
Abras barrio	3.81	1 984	521.3
Corozal zona urbana (part)	0.06	107	1 707.4
Cibuco barrio	3.59	5 054	1 406.4
Corozal zona urbana (part)	0.25	1 791	7 205.2
Corozal barrio-pueblo	0.30	2 850	9 415.5
Corozal zona urbana (part)	0.30	2 850	9 415.5
Cuchillas barrio	2.69	1 393	518.6
Dos Bocas barrio	4.05	2 760	681.7
Corozal zona urbana (part)	0.03	235	9 022.1
Magueyes barrio	1.97	295	149.9
Maná barrio	3.85	2 014	523.3
Negros barrio	2.97	1 239	417.8
Padilla barrio	4.46	3 959	888.6

Puerto Rico Municipio Municipio Subdivision Place	Land area in square miles	Total population	
		Number	Average per square mile
Corozal Municipio—Con.			
Palmarejo barrio	3.87	5 856	1 512.2
Corozal zona urbana (part)	0.47	2 822	6 010.3
Palmarito barrio	4.94	2 160	437.1
Palos Blancos barrio	4.99	3 664	733.9
Pueblo barrio	1.11	3 639	3 285.1
Corozal zona urbana (part)	1.11	3 639	3 285.1
Culebra Municipio	11.62	1 868	160.8
Culebra barrio-pueblo	0.16	652	4 129.1
Culebra zona urbana (part)	0.16	652	4 129.1
Flamenco barrio	4.87	885	181.9
Culebra zona urbana (part)	0.52	724	1 385.5
Fraile barrio	3.17	51	16.1
Playa Sardinas I barrio	0.16	136	858.6
Culebra zona urbana (part)	0.02	42	2 588.5
Playa Sardinas II barrio	1.00	122	121.5
Culebra zona urbana (part)	-	-	-
San Isidro barrio	2.26	22	9.7
Dorado Municipio	23.33	34 017	1 458.2
Dorado barrio-pueblo	0.08	994	12 274.1
Dorado zona urbana (part)	0.08	994	12 274.1
Espinosa barrio	3.18	3 222	1 013.7
Higuillar barrio	11.93	22 481	1 883.7
Dorado zona urbana (part)	3.08	11 753	3 815.0
San Antonio comunidad	1.76	6 456	3 663.7
Maguayo barrio	3.92	4 711	1 200.8
Río Lajas comunidad (part)	0.01	-	-
Mameyal barrio	2.64	36	13.6
Dorado zona urbana (part)	-	-	-
Río Lajas barrio	1.57	2 573	1 641.7
Río Lajas comunidad (part)	1.51	2 349	1 556.9
Fajardo Municipio	29.87	40 712	1 362.9
Cabezas barrio	2.99	1 465	490.5
Fajardo zona urbana (part)	0.04	8	222.6
Demajagua barrio	1.33	1 094	823.4
Fajardo barrio-pueblo	3.00	17 864	5 964.4
Fajardo zona urbana (part)	3.00	17 864	5 964.4
Florencio barrio	1.68	4 225	2 511.8
Fajardo zona urbana (part)	1.14	4 225	3 698.0
Naranjo barrio	1.50	218	145.1
Quebrada Fajardo barrio	4.46	10 137	2 270.9
Fajardo zona urbana (part)	3.02	9 991	3 306.9
Quebrada Vueltas barrio	5.53	3 239	585.9
Fajardo zona urbana (part)	0.17	273	1 635.5
Luis M. Cintrón comunidad	1.18	2 634	2 225.3
Río Arriba barrio	8.56	1 545	180.5
Sardinera barrio	0.82	925	1 124.3
Fajardo zona urbana (part)	0.82	925	1 124.3
Florida Municipio	15.19	12 367	813.9
Florida Adentro barrio	15.19	12 367	813.9
Florida zona urbana	1.64	5 652	3 449.3
Pajonal comunidad	0.13	761	5 924.6
Guánica Municipio	37.11	21 888	589.8
Arena barrio	4.40	84	19.1
Caño barrio	1.51	1 965	1 302.4
Carenero barrio	7.41	2 862	386.2
Guánica zona urbana (part)	0.03	327	12 458.8
María Antonia comunidad	0.21	1 479	7 089.4
Ciénaga barrio	5.66	2 376	419.5
Fuig comunidad	0.30	1 204	4 065.9
Guánica zona urbana (part)	0.03	10	395.7
Ensenada barrio	0.80	2 184	2 745.2
Guánica zona urbana (part)	0.58	2 180	3 762.9
Guánica barrio-pueblo	0.80	4 699	5 868.7
Guánica zona urbana (part)	0.80	4 699	5 868.7
Montalva barrio	10.89	3 148	289.2
Guánica zona urbana (part)	1.06	2 031	1 922.2
Susúa Baja barrio	5.64	4 570	810.0
Guayama Municipio	65.07	44 301	680.8
Algarrobo barrio	4.22	7 377	1 746.9
Corazón comunidad	0.56	2 925	5 217.8
Guayama zona urbana (part)	0.53	3 493	6 646.1
Caimital barrio	3.58	4 505	1 257.8
Guayama zona urbana (part)	0.02	196	11 780.3
Olimpo comunidad	0.30	2 493	8 437.0
Carite barrio	11.01	1 157	105.1
Carmen barrio	2.31	682	295.1
Guamaní barrio	5.80	1 528	263.4
Guayama barrio-pueblo	2.46	17 111	6 947.4
Guayama zona urbana (part)	2.46	17 111	6 947.4
Jobos barrio	11.83	7 706	651.5
Jobos comunidad	0.56	3 475	6 240.2
Machete barrio	3.52	2 509	713.2
Guayama zona urbana (part)	0.09	824	9 487.9
Palmas barrio	6.71	841	125.3
Pozo Hondo barrio	13.63	885	64.9
Guayanilla Municipio	42.36	23 072	544.6
Barrero barrio	1.32	1 033	783.5
Boca barrio	6.38	1 263	197.9
Indios comunidad (part)	0.52	1 024	1 958.3
Cedro barrio	4.74	14	3.0
Consejo barrio	1.52	883	582.4

Table 15. **Land Area and Population Density: 2000**—Con.

[For information on confidentiality protection, nonsampling error, and definitions, see text]

Puerto Rico Municipio Municipio Subdivision Place	Land area in square miles	Total population	
		Number	Average per square mile
Guayanilla Municipio—Con.			
Guayanilla barrio-pueblo	0.57	4 832	8 428.1
Guayanilla zona urbana (part)	0.57	4 832	8 449.4
Indios barrio	4.80	2 339	487.4
Indios comunidad (part)	0.50	715	1 433.2
Jagua Pasto barrio	3.24	162	50.0
Jaguas barrio	0.70	1 276	1 813.3
Llano barrio	1.98	841	424.3
Macaná barrio	1.45	1 446	994.9
Magas barrio	3.43	3 465	1 009.6
Guayanilla zona urbana (part)	0.17	278	1 660.5
Magas Arriba comunidad	0.73	1 063	1 456.9
Pasto barrio	3.84	360	93.7
Playa barrio	0.52	1 317	2 525.4
Quebrada Honda barrio	1.90	446	234.7
Quebradas barrio	1.76	2 609	1 478.2
Rufina barrio	1.83	210	114.8
Sierra Baja barrio	2.37	576	242.8
Guaynabo Municipio	27.13	100 053	3 688.3
Camarones barrio	2.44	6 311	2 588.0
Guaynabo zona urbana (part)	1.08	4 768	4 400.4
Frailes barrio	4.07	33 023	8 118.5
Guaynabo zona urbana (part)	4.07	33 023	8 118.5
Guaraguao barrio	1.76	4 145	2 351.4
Guaynabo barrio-pueblo	0.58	3 056	5 226.2
Guaynabo zona urbana (part)	0.58	3 056	5 226.2
Hato Nuevo barrio	3.02	3 115	1 029.8
Mamey barrio	2.45	3 165	1 292.6
Pueblo Viejo barrio	4.61	26 109	5 660.5
Guaynabo zona urbana (part)	4.61	26 109	5 660.5
Río barrio	1.87	2 811	1 501.9
Santa Rosa barrio	3.70	16 981	4 588.0
Guaynabo zona urbana (part)	1.67	11 850	7 091.3
Sonadora barrio	2.61	1 337	511.3
Gurabo Municipio	27.84	36 743	1 319.7
Celada barrio	3.55	2 288	644.7
Celada comunidad (part)	0.06	453	7 531.4
Gurabo barrio-pueblo	0.11	1 960	18 261.7
Gurabo zona urbana (part)	0.11	1 960	18 261.7
Hato Nuevo barrio	4.37	7 377	1 687.8
Celada comunidad (part)	0.58	3 982	6 888.7
Gurabo zona urbana (part)	-	-	(X)
Jaguar barrio	0.77	810	1 045.2
Gurabo zona urbana (part)	0.02	-	-
Jaguas barrio	2.87	2 075	723.3
Mamey barrio	2.64	4 203	1 594.8
Gurabo zona urbana (part)	0.21	1 283	6 236.0
Masa barrio	3.74	1 677	448.9
Navarro barrio	2.78	5 015	1 804.7
Quebrada Infierno barrio	1.72	675	391.7
Rincón barrio	5.30	10 663	2 012.9
Gurabo zona urbana (part)	0.87	5 803	6 698.8
Hatillo Municipio	41.78	38 925	931.6
Aibonito barrio	7.54	2 705	358.9
Bayaney barrio	7.79	3 373	433.0
Rafael Capó comunidad (part)	-	-	-
Buena Vista barrio	3.54	2 279	642.9
Rafael González comunidad (part)	0.17	1 213	7 343.1
Campo Alegre barrio	4.59	4 829	1 051.0
Rafael Capó comunidad (part)	1.41	1 863	1 321.6
Rafael González comunidad (part)	0.16	1 029	6 587.8
Capáez barrio	2.96	4 271	1 444.5
Hatillo zona urbana (part)	0.04	-	-
Carrizales barrio	4.42	6 807	1 540.5
Carrizales comunidad	0.56	2 556	4 544.9
Corcovado barrio	3.58	4 064	1 134.3
Corcovado comunidad	0.52	1 527	2 952.8
Rafael González comunidad (part)	0.10	83	820.8
Hatillo barrio	1.79	4 210	2 357.2
Hatillo zona urbana (part)	0.63	2 566	4 049.5
Hatillo barrio-pueblo	0.41	2 757	6 742.0
Hatillo zona urbana (part)	0.41	2 755	6 752.6
Naranjito barrio	5.16	3 630	703.0
Hormigueros Municipio	11.32	16 614	1 467.1
Benavente barrio	3.50	298	85.1
Guanajibo barrio	2.32	6 437	2 774.5
Hormigueros zona urbana (part)	1.73	5 959	3 437.2
Hormigueros barrio	1.92	3 112	1 623.3
Hormigueros zona urbana (part)	1.01	2 376	2 349.5
Hormigueros barrio-pueblo	0.21	1 017	4 817.0
Hormigueros zona urbana (part)	0.19	1 017	5 236.4
Jaguitas barrio	1.42	1 658	1 165.3
Hormigueros zona urbana (part)	0.46	594	1 304.3
Lavadero barrio	1.95	4 092	2 095.2
Hormigueros zona urbana (part)	1.01	2 498	2 473.1
Humacao Municipio	44.77	59 035	1 318.6
Antón Ruíz barrio	8.40	3 770	449.0
Antón Ruíz comunidad	0.45	1 764	3 958.0
Bajandas comunidad (part)	0.30	880	2 897.8
Punta Santiago comunidad (part)	-	-	-
Buena Vista barrio	4.50	3 718	826.6
Humacao zona urbana (part)	0.03	-	-
Candelero Abajo barrio	4.87	3 365	690.9
Candelero Arriba barrio	1.46	3 747	2 559.4

Puerto Rico Municipio Municipio Subdivision Place	Land area in square miles	Total population	
		Number	Average per square mile
Humacao Municipio—Con.			
Candelero Arriba barrio—Con.			
Candelero Arriba comunidad	0.37	1 346	3 647.0
Cataño barrio	2.44	2 508	1 028.3
Humacao zona urbana (part)	0.13	875	6 497.0
Collores barrio	2.03	2 653	1 307.6
Humacao barrio-pueblo	0.64	4 787	7 467.8
Humacao zona urbana (part)	0.64	4 787	7 467.8
Mabú barrio	2.93	8 526	2 911.1
Humacao zona urbana (part)	1.69	5 899	3 480.7
La Fermina comunidad (part)	0.54	1 971	3 630.8
Mambiche barrio	2.08	2 052	985.5
Mariana barrio	4.39	3 237	737.9
Punta Santiago barrio	2.19	5 524	2 517.7
Punta Santiago comunidad (part)	1.36	5 524	4 067.0
Río Abajo barrio	5.85	7 144	1 221.1
Bajandas comunidad (part)	0.34	538	1 590.2
Humacao zona urbana (part)	1.80	5 097	2 832.4
Punta Santiago comunidad (part)	0.19	279	1 462.2
Tejas barrio	2.99	8 004	2 676.6
Humacao zona urbana (part)	0.64	4 024	6 328.4
Isabela Municipio	55.36	44 444	802.8
Arenales Altos barrio	9.15	3 677	401.9
Arenales Bajos barrio	2.57	3 296	1 284.4
Mora comunidad (part)	0.02	197	8 985.9
Bajura barrio	1.54	501	324.9
Isabela zona urbana (part)	0.17	3	17.6
Bejucos barrio	2.69	3 056	1 137.3
Isabela zona urbana (part)	0.10	517	5 172.9
Coto barrio	4.41	3 799	862.3
Galateo Alto barrio	5.77	1 269	220.0
Galateo Bajo barrio	1.49	1 755	1 180.0
Guayabos barrio	1.73	1 426	824.6
Isabela zona urbana (part)	0.37	605	1 615.0
Guerrero barrio	3.21	3 854	1 200.7
Mora comunidad (part)	0.31	1 660	5 423.0
Isabela barrio-pueblo	1.47	9 204	6 258.4
Isabela zona urbana (part)	1.47	9 148	6 226.6
Jobos barrio	3.63	3 534	974.5
Llanadas barrio	7.38	2 761	374.1
Mora barrio	2.38	4 271	1 797.0
Isabela zona urbana (part)	0.51	2 545	4 972.9
Planas barrio	7.97	2 041	256.2
Jayuya Municipio	44.59	17 318	388.4
Coabey barrio	3.81	2 069	543.1
Collores barrio	3.50	1 496	427.7
Jauca barrio	3.72	211	56.7
Jayuya barrio-pueblo	0.15	1 720	11 821.7
Jayuya zona urbana (part)	0.15	1 720	11 821.7
Jayuya Abajo barrio	5.00	3 071	614.4
Jayuya zona urbana (part)	0.16	1 114	6 852.6
Mameyes Arriba barrio	9.53	2 268	238.1
Pica barrio	0.94	356	378.2
Río Grande barrio	1.90	910	478.1
Saliente barrio	6.92	646	93.3
Veguitas barrio	6.62	3 964	598.7
Jayuya zona urbana (part)	0.04	682	18 931.6
Zamas barrio	2.51	607	242.3
Juana Díaz Municipio	60.29	50 531	838.1
Amuelas barrio	2.34	4 056	1 733.2
Juana Díaz zona urbana (part)	0.10	90	871.6
Callabo barrio	2.11	2 206	1 044.0
Capitanejo barrio	3.20	5 328	1 664.7
Potala Pastillo comunidad	0.50	3 819	7 613.8
Cintrona barrio	6.91	2 309	334.3
Collores barrio	10.51	2 161	205.6
Emajagual barrio	1.98	3	1.5
Guayabal barrio	5.59	5 774	1 033.5
Guayabal comunidad	0.48	2 377	4 949.3
Jacaguas barrio	3.25	4 522	1 391.9
Luis Lloréns Torres comunidad	0.45	3 328	7 328.7
Juana Díaz barrio-pueblo	0.51	4 555	8 975.7
Juana Díaz zona urbana (part)	0.51	4 555	8 975.7
Lomas barrio	0.75	1 358	1 812.0
Juana Díaz zona urbana (part)	0.46	1 269	2 787.4
Río Cañas Abajo barrio	11.20	2 323	207.5
Río Cañas Abajo comunidad	0.24	1 185	4 960.5
Río Cañas Arriba barrio	4.20	2 332	554.9
Sabana Llana barrio	3.32	7 964	2 401.4
Aguilita comunidad	0.90	4 922	5 457.8
Capitanejo comunidad (part)	0.48	2 629	5 518.8
Tijeras barrio	4.43	5 640	1 272.1
Juana Díaz zona urbana (part)	0.42	3 591	8 648.7
Juncos Municipio	26.59	36 452	1 371.1
Caimito barrio	2.23	2 658	1 194.1
El Mangó comunidad (part)	0.48	1 956	4 053.9
Ceiba Norte barrio	5.52	8 001	1 450.5
Juncos zona urbana (part)	0.64	3 546	5 571.1
Ceiba Sur barrio	2.99	4 600	1 539.2
Juncos zona urbana (part)	0.07	262	3 859.7
Gurabo Abajo barrio	5.73	3 731	651.2
Gurabo Arriba barrio	0.96	589	615.4
El Mangó comunidad (part)	0.02	23	1 292.2
Juncos barrio-pueblo	0.37	2 637	7 116.9
Juncos zona urbana (part)	0.37	2 637	7 116.9

Table 15. **Land Area and Population Density: 2000**—Con.

[For information on confidentiality protection, nonsampling error, and definitions, see text]

Puerto Rico Municipio Municipio Subdivision Place	Land area in square miles	Total population	
		Number	Average per square mile
Juncos Municipio—Con.			
Lirios barrio	2.40	5 499	2 293.9
Juncos zona urbana (part)	0.06	1 506	25 596.3
Mamey barrio	1.67	3 705	2 213.9
Juncos zona urbana (part)	0.14	1 027	7 101.7
Valenciano Abajo barrio	2.98	3 782	1 270.8
Valenciano Arriba barrio	1.75	1 250	713.6
Lajas Municipio	60.10	26 261	436.9
Candelaria barrio	2.47	3 683	1 490.0
Lajas zona urbana (part)	0.10	1 135	11 159.1
Palmarejo comunidad (part)	0.15	253	1 689.5
Costa barrio	13.91	1 730	124.4
Lajas barrio	1.61	2 331	1 445.4
Lajas zona urbana (part)	0.45	864	1 921.5
Lajas barrio-pueblo	0.07	771	11 507.3
Lajas zona urbana (part)	0.07	771	11 507.3
Lajas Arriba barrio	6.14	2 728	444.6
Llanos barrio	7.99	667	83.5
Palmarejo barrio	7.26	4 117	567.0
Palmarejo comunidad (part)	0.15	916	6 045.1
Parguera barrio	4.02	2 071	515.7
La Parguera comunidad	0.23	1 141	4 987.8
París barrio	1.66	878	530.0
Plata barrio	6.29	2 655	422.2
Sabana Yeguas barrio	7.79	3 174	407.4
Lajas zona urbana (part)	0.57	2 266	3 963.3
Santa Rosa barrio	0.91	1 456	1 606.4
Lares Municipio	61.46	34 415	559.9
Bartolo barrio	8.25	2 030	246.2
Buenos Aires barrio	6.02	3 060	508.3
Lares zona urbana (part)	0.06	123	2 105.6
Callejones barrio	8.39	4 361	519.6
Espino barrio	3.19	1 932	605.0
Lares barrio	4.93	3 807	772.3
Lares zona urbana (part)	0.12	442	3 769.1
Lares barrio-pueblo	0.58	3 673	6 366.8
Lares zona urbana (part)	0.58	3 673	6 366.8
La Torre barrio	5.64	1 725	305.7
Lares zona urbana (part)	0.08	67	868.3
Mirasol barrio	3.70	1 510	408.4
Pezuela barrio	2.39	272	113.7
Piletas barrio	7.74	5 656	730.5
Pueblo barrio	2.95	5 830	1 977.4
Lares zona urbana (part)	0.52	2 737	5 226.1
Río Prieto barrio	7.68	559	72.8
Las Marías Municipio	46.34	11 061	238.7
Alto Sano barrio	1.61	145	89.8
Anones barrio	5.98	1 443	241.4
Bucarabones barrio	2.91	598	205.8
Buena Vista barrio	4.42	715	161.6
Cerrote barrio	4.43	612	138.0
Chamorro barrio	1.34	220	164.5
Espino barrio	1.59	183	115.0
Furnias barrio	3.18	1 508	474.6
Las Marías barrio-pueblo	0.07	397	6 094.4
Las Marías zona urbana (part)	0.06	332	5 810.8
Maravilla Este barrio	1.93	944	488.2
Las Marías zona urbana (part)	0.20	363	1 853.7
Maravilla Norte barrio	1.48	663	447.2
Maravilla Sur barrio	3.64	1 899	522.2
Las Marías zona urbana (part)	0.04	293	7 225.9
Naranjales barrio	3.48	485	139.3
Palma Escrita barrio	5.01	693	138.2
Purísima Concepción barrio	2.11	144	68.4
Río Cañas barrio	3.16	412	130.6
Las Piedras Municipio	33.88	34 485	1 017.7
Boquerón barrio	2.88	1 984	689.2
Boquerón comunidad	1.09	1 218	1 112.9
Ceiba barrio	1.51	1 557	1 031.2
Collores barrio	3.75	4 648	1 238.1
La Fermina comunidad (part)	0.44	1 206	2 771.6
Las Piedras zona urbana (part)	0.07	13	197.6
El Río barrio	8.84	4 918	556.5
Pueblito del Río comunidad	0.25	1 481	5 895.7
Las Piedras barrio-pueblo	0.19	1 911	9 920.5
Las Piedras zona urbana (part)	0.19	1 911	9 920.5
Montones barrio	8.80	6 096	692.8
Quebrada Arenas barrio	1.91	4 386	2 292.5
Las Piedras zona urbana (part)	0.25	1 247	5 074.4
Tejas barrio	6.00	8 985	1 497.9
Las Piedras zona urbana (part)	0.67	3 181	4 720.4
Loíza Municipio	19.44	32 537	1 673.4
Canóvanas barrio	4.37	7 699	1 761.2
Loíza barrio-pueblo	0.52	4 123	7 910.1
Loíza zona urbana	0.52	4 123	7 910.1
Medianía Alta barrio	1.66	9 482	5 724.7
Vieques comunidad	0.34	4 325	12 579.2
Medianía Baja barrio	2.48	8 911	3 588.3
Suárez comunidad	0.17	2 276	13 189.1
Torrecilla Alta barrio	3.15	-	-
Torrecilla Baja barrio	7.27	2 322	319.6

Puerto Rico Municipio Municipio Subdivision Place	Land area in square miles	Total population	
		Number	Average per square mile
Luquillo Municipio	25.70	19 817	771.2
Juan Martín barrio	2.84	966	340.4
Luquillo barrio-pueblo	0.09	1 353	14 379.8
Luquillo zona urbana (part)	0.09	1 353	14 379.8
Mameyes I barrio	3.94	2 383	604.9
Playa Fortuna comunidad (part)	0.53	1 612	3 038.9
Mata de Plátano barrio	4.48	8 318	1 856.1
Luquillo zona urbana (part)	0.80	4 948	6 218.3
Playa Fortuna comunidad (part)	0.07	425	5 730.1
Pitahaya barrio	6.62	4 505	680.2
Luquillo zona urbana (part)	0.06	654	10 848.8
Ramos comunidad	1.09	2 004	1 840.1
Sabana barrio	7.72	2 292	296.8
Luquillo zona urbana (part)	0.12	992	8 601.3
Manatí Municipio	45.16	45 409	1 005.4
Bajura Adentro barrio	3.98	2 382	599.1
Bajura Afuera barrio	2.54	737	289.9
Manatí zona urbana (part)	0.16	362	2 205.7
Coto Norte barrio	3.88	11 311	2 911.8
Coto Norte comunidad (part)	0.16	932	5 943.9
Manatí zona urbana (part)	0.71	4 308	6 025.6
Coto Sur barrio	6.28	9 045	1 440.2
Manatí zona urbana (part)	0.45	4 341	9 706.7
Manatí barrio-pueblo	0.77	7 162	9 279.3
Manatí zona urbana (part)	0.77	7 162	9 279.3
Río Arriba Poniente barrio	8.29	1 769	213.3
Río Arriba Saliente barrio	6.52	3 119	478.6
Tierras Nuevas Poniente barrio	6.28	4 098	652.6
La Luisa comunidad	0.98	2 887	2 941.8
Tierras Nuevas Saliente barrio	6.62	5 786	874.2
Manatí zona urbana (part)	-	-	-
Tierras Nuevas Poniente comunidad	0.92	2 366	2 566.0
Maricao Municipio	36.63	6 449	176.1
Bucarabones barrio	5.27	50	9.5
Indiera Alta barrio	8.06	1 379	171.2
Indiera Baja barrio	3.91	783	200.3
Indiera Fría barrio	5.85	450	76.9
Maricao barrio-pueblo	0.12	891	7 711.9
Maricao zona urbana (part)	0.12	891	7 711.9
Maricao Afuera barrio	9.07	1 740	191.9
Maricao zona urbana (part)	0.05	232	4 379.9
Montoso barrio	4.36	1 156	265.1
Maunabo Municipio	21.04	12 741	605.6
Calzada barrio	3.14	1 262	402.3
Emajagua barrio	4.12	4 515	1 096.6
Emajagua comunidad	0.86	3 099	3 620.7
Maunabo zona urbana (part)	0.21	393	1 861.2
Lizas barrio	2.29	834	363.5
Matuyas Alto barrio	3.51	413	117.8
Matuyas Bajo barrio	1.68	274	163.3
Maunabo barrio-pueblo	0.14	395	2 793.3
Maunabo zona urbana (part)	0.14	395	2 793.3
Palo Seco barrio	2.86	1 849	645.8
Palo Seco comunidad	0.45	1 152	2 552.1
Quebrada Arenas barrio	1.72	2 060	1 197.2
Maunabo zona urbana (part)	0.10	1 287	12 742.7
Talante barrio	1.58	1 139	720.9
Maunabo zona urbana (part)	0.13	-	-
Mayagüez Municipio	77.63	98 434	1 267.9
Algarrobos barrio	1.66	4 792	2 885.9
Mayagüez zona urbana (part)	1.66	4 792	2 885.9
Bateyes barrio	2.44	1 205	493.9
Guanajibo barrio	3.54	7 165	2 026.6
Mayagüez zona urbana (part)	3.54	7 165	2 026.6
Isla de Mona e Islote Monito barrio	21.98	-	-
Juan Alonso barrio	2.78	1 371	492.7
Mayagüez zona urbana (part)	1.57	808	516.1
Leguísamo barrio	3.77	2 080	551.0
Limón barrio	3.65	1 622	444.2
Malezas barrio	1.05	1 143	1 086.7
Mayagüez barrio-pueblo	2.74	32 043	11 681.6
Mayagüez zona urbana (part)	2.74	32 043	11 681.6
Mayagüez Arriba barrio	2.56	6 098	2 382.9
Mayagüez zona urbana (part)	1.92	5 352	2 791.7
Miradero barrio	2.95	5 510	1 868.8
Mayagüez zona urbana (part)	2.95	5 510	1 868.8
Montoso barrio	3.09	1 118	362.3
Naranjales barrio	1.53	1 197	784.4
Quebrada Grande barrio	2.47	6 333	2 562.6
Mayagüez zona urbana (part)	1.92	5 559	2 887.8
Quemado barrio	2.78	3 017	1 084.5
Río Cañas Abajo barrio	3.55	2 318	653.5
Mayagüez zona urbana (part)	1.32	1 527	1 158.5
Río Cañas Arriba barrio	3.13	1 495	478.1
Río Hondo barrio	1.72	3 865	2 250.6
Mayagüez zona urbana (part)	0.54	2 975	5 559.5
Rosario barrio	2.01	1 630	810.2
Sábalos barrio	1.81	10 271	5 688.0
Mayagüez zona urbana (part)	1.81	10 271	5 688.0
Sabanetas barrio	6.43	4 161	647.3
Mayagüez zona urbana (part)	0.97	2 645	2 717.5
Moca Municipio	50.29	39 697	789.4
Aceitunas barrio	5.35	3 199	598.0
Aceitunas comunidad	0.26	1 688	6 435.3

Table 15. **Land Area and Population Density: 2000**—Con.

[For information on confidentiality protection, nonsampling error, and definitions, see text]

Puerto Rico Municipio Municipio Subdivision Place	Land area in square miles	Total population	
		Number	Average per square mile
Moca Municipio—Con.			
Capá barrio	2.22	3 354	1 511.2
Centro barrio	3.96	1 139	288.0
Cerro Gordo barrio	9.31	3 875	416.1
Cruz barrio	1.96	1 147	585.7
Cuchillas barrio	2.85	4 507	1 579.4
Marías barrio	2.31	1 932	837.2
Moca barrio-pueblo	0.32	1 980	6 136.7
Moca zona urbana (part)	0.31	1 972	6 265.4
Naranjo barrio	4.82	2 690	557.9
Plata barrio	2.24	996	444.3
Pueblo barrio	3.47	6 600	1 899.5
Moca zona urbana (part)	0.68	2 785	4 066.6
Rocha barrio	7.14	3 707	519.2
Voladoras barrio	4.33	4 571	1 055.8
Morovis Municipio	38.87	29 965	770.8
Barahona barrio	3.76	4 410	1 174.0
Barahona comunidad	0.53	2 632	4 928.0
Cuchillas barrio	2.88	2 211	766.7
Fránquez barrio	4.21	4 205	999.6
Fránquez comunidad	0.37	2 021	5 495.2
Monte Llano barrio	1.61	2 781	1 730.6
Morovis zona urbana (part)	0.32	1 111	3 469.4
Morovis barrio-pueblo	0.07	1 004	14 155.7
Morovis zona urbana (part)	0.07	1 004	14 155.7
Morovis Norte barrio	3.29	3 257	988.5
Morovis zona urbana (part)	0.18	170	946.7
Morovis Sud barrio	1.73	3 595	2 081.3
Pasto barrio	3.15	777	246.8
Perchas barrio	2.71	1 354	500.0
Río Grande barrio	2.95	645	218.9
San Lorenzo barrio	3.08	844	273.7
Torrecillas barrio	3.35	739	220.6
Unibón barrio	2.71	3 495	1 288.0
Vaga barrio	3.38	648	191.9
Naguabo Municipio	51.70	23 753	459.4
Daguao barrio	3.63	2 186	601.7
Daguao comunidad	0.56	1 488	2 655.2
Roosevelt Roads comunidad (part)	1.50	-	-
Duque barrio	4.48	2 705	603.6
Duque comunidad	0.22	1 529	7 033.0
Naguabo zona urbana (part)	0.16	606	3 766.1
Húcares barrio	2.45	2 118	864.7
Maizales barrio	4.94	2 120	429.5
Naguabo zona urbana (part)	0.02	137	7 325.7
Mariana barrio	7.59	1 726	227.4
Naguabo barrio-pueblo	0.24	1 852	7 821.7
Naguabo zona urbana (part)	0.24	1 852	7 821.7
Peña Pobre barrio	4.36	3 872	887.5
Peña Pobre comunidad	0.10	1 024	10 308.7
Río barrio	5.05	3 010	596.6
Naguabo zona urbana (part)	0.20	1 837	9 077.2
Río Blanco barrio	17.13	3 235	188.8
Río Blanco comunidad	0.77	1 406	1 829.3
Santiago y Lima barrio	1.83	929	507.9
Naranjito Municipio	27.15	29 709	1 094.1
Achiote barrio	2.80	4 310	1 541.1
Naranjito zona urbana (part)	0.17	692	3 991.3
Anones barrio	5.94	4 518	760.6
Cedro Abajo barrio	3.90	4 278	1 097.7
Cedro Arriba barrio	5.29	3 556	672.3
Guadiana barrio	3.09	3 931	1 270.2
Naranjito zona urbana (part)	0.07	89	1 345.7
Lomas barrio	2.92	4 126	1 411.5
Naranjito barrio-pueblo	0.06	1 150	19 009.1
Naranjito zona urbana (part)	0.06	1 150	19 009.1
Nuevo barrio	3.15	3 840	1 218.3
Orocovis Municipio	63.49	23 844	375.6
Ala de la Piedra barrio	5.40	418	77.4
Barros barrio	2.75	1 862	675.9
Bauta Abajo barrio	10.37	1 651	159.2
Bauta Arriba barrio	3.22	908	281.9
Bermejales barrio	1.88	570	302.4
Botijas barrio	4.95	3 794	766.4
Cacaos barrio	4.32	902	208.7
Collores barrio	1.47	137	92.9
Damián Abajo barrio	2.75	746	271.5
Damián Arriba barrio	3.92	893	228.1
Gato barrio	3.91	2 075	531.4
Mata de Cañas barrio	1.60	487	304.9
Orocovis barrio	2.93	3 373	1 151.1
Orocovis zona urbana (part)	0.02	58	3 003.4
Orocovis barrio-pueblo	0.10	851	8 396.1
Orocovis zona urbana (part)	0.10	851	8 396.1
Pellejas barrio	3.48	436	125.4
Sabana barrio	1.96	1 448	739.6
Saltos barrio	8.48	3 293	388.4
Patillas Municipio	46.70	20 152	431.6
Apeadero barrio	2.30	632	274.3
Bajo barrio	1.20	1 722	1 437.8
Lamboglia comunidad	0.43	1 121	2 629.6
Cacao Alto barrio	1.12	1 566	1 398.0
Patillas zona urbana (part)	0.13	786	6 018.7
Cacao Bajo barrio	2.45	1 425	582.7

Puerto Rico Municipio Municipio Subdivision Place	Land area in square miles	Total population	
		Number	Average per square mile
Patillas Municipio—Con.			
Cacao Bajo barrio—Con.			
Palmas comunidad (part)	0.62	233	376.2
Patillas zona urbana (part)	0.17	-	-
Egozcue barrio	0.47	52	109.9
Guardarraya barrio	3.00	2 013	670.7
Jacaboa barrio	3.49	1 143	327.9
Jagual barrio	1.86	498	267.7
Mamey barrio	1.45	2 533	1 741.4
Patillas zona urbana (part)	0.32	1 867	5 752.7
Marín barrio	5.50	1 882	342.3
Patillas zona urbana (part)	0.34	737	2 139.7
Mulas barrio	5.30	502	94.6
Muñoz Rivera barrio	8.85	743	84.0
Patillas barrio-pueblo	0.05	701	14 603.9
Patillas zona urbana (part)	0.05	701	14 603.9
Pollos barrio	3.29	3 409	1 035.8
Quebrada Arriba barrio	3.65	843	230.8
Ríos barrio	2.71	488	180.2
Peñuelas Municipio	44.36	26 719	602.4
Barreal barrio	3.53	267	75.6
Coto barrio	1.15	1 244	1 079.1
Peñuelas zona urbana (part)	0.17	904	5 174.6
Cuebas barrio	0.94	430	458.7
Encarnación barrio	4.70	1 344	286.1
Tallaboa comunidad	0.49	1 150	2 365.9
Jaguas barrio	4.03	2 662	660.1
Peñuelas zona urbana (part)	0.12	1 516	12 166.6
Macaná barrio	2.14	826	385.8
Peñuelas barrio-pueblo	0.25	1 609	6 490.1
Peñuelas zona urbana (part)	0.25	1 609	6 490.1
Quebrada Ceiba barrio	3.86	5 345	1 383.2
Peñuelas zona urbana (part)	0.41	2 683	6 516.2
Tallaboa Alta comunidad (part)	0.07	1 162	17 224.7
Rucio barrio	8.48	1 124	132.5
Santo Domingo barrio	3.98	6 792	1 705.0
Santo Domingo comunidad	2.14	3 633	1 696.7
Tallaboa Alta barrio	2.42	4 037	1 665.4
Tallaboa Alta comunidad (part)	0.28	1 081	3 863.3
Tallaboa Poniente barrio	4.06	697	171.8
Tallaboa Saliente barrio	4.80	342	71.2
Ponce Municipio	114.72	186 475	1 625.5
Anón barrio	12.85	1 669	129.9
Bucaná barrio	1.34	3 963	2 950.5
Ponce zona urbana (part)	1.34	3 963	2 950.5
Canas barrio	14.50	34 065	2 349.5
Ponce zona urbana (part)	7.63	28 777	3 770.2
Canas Urbano barrio	2.31	21 482	9 300.5
Ponce zona urbana (part)	2.31	21 482	9 300.5
Capitanejo barrio	3.95	1 404	355.5
Capitanejo comunidad (part)	0.47	580	1 234.4
Cerrillos barrio	3.11	4 284	1 379.5
Ponce zona urbana (part)	0.94	3 085	3 282.7
Coto Laurel barrio	3.54	5 285	1 493.3
Coto Laurel comunidad	0.37	3 606	9 836.9
Ponce zona urbana (part)	0.64	466	723.8
Cuarto barrio	0.16	3 011	18 302.8
Ponce zona urbana (part)	0.16	3 011	18 302.8
Guaraguao barrio	4.11	1 017	247.4
Machuelo Abajo barrio	1.77	13 302	7 522.1
Ponce zona urbana (part)	1.77	13 302	7 522.1
Machuelo Arriba barrio	6.46	13 727	2 124.0
Ponce zona urbana (part)	1.77	9 085	5 130.4
Magueyes barrio	4.56	6 134	1 346.0
Ponce zona urbana (part)	1.56	5 518	3 542.3
Magueyes Urbano barrio	1.24	1 332	1 070.5
Ponce zona urbana (part)	1.24	1 332	1 070.5
Maragüez barrio	5.31	754	142.0
Marueño barrio	4.21	1 474	350.1
Marueño comunidad	0.47	913	1 931.8
Ponce zona urbana (part)	0.02	4	236.8
Monte Llano barrio	2.15	462	215.2
Playa barrio	4.38	16 926	3 862.2
Ponce zona urbana (part)	4.38	16 926	3 862.2
Portugués barrio	3.52	4 882	1 387.9
Ponce zona urbana (part)	0.56	2 702	4 851.8
Portugués Urbano barrio	1.14	5 886	5 173.4
Ponce zona urbana (part)	1.14	5 886	5 173.4
Primero barrio	0.25	3 550	13 997.3
Ponce zona urbana (part)	0.25	3 550	13 997.3
Quebrada Limón barrio	2.67	804	300.9
Ponce zona urbana (part)	0.40	214	532.4
Quinto barrio	0.11	724	6 811.4
Ponce zona urbana (part)	0.11	724	6 811.4
Real barrio	5.27	3 139	595.8
Sabanetas barrio	2.73	6 420	2 352.0
Ponce zona urbana (part)	1.72	6 312	3 670.2
San Antón barrio	1.12	11 271	10 027.5
Ponce zona urbana (part)	1.12	11 271	10 027.5
San Patricio barrio	6.86	465	67.8
Segundo barrio	0.65	11 321	17 545.6
Ponce zona urbana (part)	0.65	11 321	17 545.6
Sexto barrio	0.26	4 745	18 222.5
Ponce zona urbana (part)	0.26	4 745	18 222.5
Tercero barrio	0.08	773	10 134.3
Ponce zona urbana (part)	0.08	773	10 134.3
Tibes barrio	7.01	866	123.6

Table 15. **Land Area and Population Density: 2000**—Con.

[For information on confidentiality protection, nonsampling error, and definitions, see text]

Puerto Rico Municipio Municipio Subdivision Place	Land area in square miles	Total population	
		Number	Average per square mile
Ponce Municipio—Con.			
Tibes barrio—Con.			
Ponce zona urbana (part)	0.22	8	35.8
Vayas barrio	7.12	1 338	188.0
Ponce zona urbana (part)	0.29	581	2 023.3
Quebradillas Municipio	22.65	25 450	1 123.6
Cacao barrio	4.68	5 819	1 244.0
Quebradillas zona urbana (part)	0.38	1 717	4 502.8
San Antonio comunidad	0.84	1 203	1 433.5
Charcas barrio	1.76	403	229.6
Cocos barrio	2.46	4 569	1 856.9
Guajataca barrio	2.86	1 622	567.7
Quebradillas barrio-pueblo	0.22	1 402	6 506.8
Quebradillas zona urbana (part)	0.22	1 402	6 506.8
San Antonio barrio	6.05	5 262	869.9
Cacao comunidad	0.65	2 068	3 170.3
San José barrio	2.02	2 532	1 254.4
Terranova barrio	2.62	3 841	1 467.5
Quebradillas zona urbana (part)	0.84	2 200	2 624.4
Rincón Municipio	14.28	14 767	1 034.0
Atalaya barrio	0.99	824	828.8
Barrero barrio	0.88	1 019	1 156.1
Calvache barrio	2.32	2 169	935.3
Stella comunidad (part)	0.13	322	2 540.3
Cruces barrio	1.49	1 296	871.6
Ensenada barrio	1.11	1 301	1 170.6
Rincón zona urbana (part)	0.17	384	2 249.1
Jagüey barrio	1.16	865	743.8
Pueblo barrio	2.55	3 393	1 330.7
Rincón zona urbana (part)	0.14	22	162.2
Stella comunidad (part)	0.20	971	4 805.8
Puntas barrio	1.93	1 679	867.9
Rincón barrio-pueblo	0.11	1 030	9 072.8
Rincón zona urbana (part)	0.11	1 030	9 072.8
Río Grande barrio	1.73	1 191	689.5
Río Grande Municipio	60.73	52 362	862.3
Ciénaga Alta barrio	4.50	4 606	1 023.2
Ciénaga Baja barrio	5.90	18 220	3 088.7
La Dolores comunidad	0.67	3 534	5 275.1
Río Grande zona urbana (part)	0.90	10 277	11 430.1
Guzmán Abajo barrio	7.12	6 614	928.5
Bartolo comunidad	0.18	1 260	6 977.4
Río Grande zona urbana (part)	0.20	468	2 377.4
Guzmán Arriba barrio	7.83	928	118.5
Herreras barrio	3.21	839	261.1
Río Grande zona urbana (part)	0.08	774	9 318.3
Jiménez barrio	12.00	2 903	241.8
Mameyes II barrio	10.71	2 919	272.5
Palmer comunidad (part)	0.13	1 126	8 464.6
Río Grande barrio-pueblo	0.19	1 948	10 030.7
Río Grande zona urbana (part)	0.19	1 948	10 030.7
Zarzal barrio	9.25	13 385	1 447.2
Hato Candal comunidad	0.61	2 453	4 030.9
Palmer comunidad (part)	0.04	79	2 162.1
Sabana Grande Municipio	35.89	25 935	722.7
Machuchal barrio	3.85	4 892	1 270.7
Liborio Negrón Torres comunidad	0.23	1 303	5 695.8
Sabana Grande zona urbana (part)	0.16	491	3 078.7
Rayo barrio	5.75	2 634	458.4
Sabana Grande zona urbana (part)	0.17	74	445.8
Rincón barrio	4.89	3 997	818.0
Sabana Grande zona urbana (part)	0.09	794	9 154.5
Sabana Grande barrio-pueblo	0.11	1 807	15 816.6
Sabana Grande zona urbana (part)	0.11	1 807	15 816.6
Santana barrio	7.31	7 667	1 048.6
Sabana Grande zona urbana (part)	1.15	5 618	4 883.2
Susúa barrio	4.11	2 861	696.9
Lluveras comunidad	0.84	2 005	2 394.9
Tabonuco barrio	5.97	335	56.1
Torre barrio	3.90	1 742	446.1
Salinas Municipio	69.21	31 113	449.5
Aguirre barrio	19.28	12 128	629.2
Central Aguirre comunidad	0.51	1 588	3 103.8
Coco comunidad (part)	-	-	-
Coquí comunidad	0.92	3 590	3 910.6
Playita comunidad	0.12	673	5 439.7
Salinas zona urbana (part)	0.17	1 751	10 446.0
Lapa barrio	24.74	9 697	391.9
Coco comunidad (part)	1.63	5 803	3 563.9
Salinas zona urbana (part)	0.04	2	51.7
Vázquez comunidad (part)	1.11	2 225	1 999.0
Palmas barrio	1.36	434	318.0
Vázquez comunidad (part)	0.10	72	747.2
Quebrada Yeguas barrio	8.94	1 596	178.4
La Plena comunidad	0.38	1 036	2 717.8
Río Jueyes barrio	14.43	4 027	279.1
Las Ochenta comunidad	0.50	1 199	2 380.1
Salinas zona urbana (part)	0.13	1 157	9 058.1
Salinas barrio-pueblo	0.46	3 231	7 086.2
Salinas zona urbana (part)	0.44	3 231	7 412.8
San Germán Municipio	54.51	37 105	680.7
Ancones barrio	1.46	1 742	1 192.8
San Germán zona urbana (part)	0.50	1 241	2 461.6
San Germán Municipio—Con.			
Caín Alto barrio	7.90	3 064	387.7
Caín Bajo barrio	2.40	1 130	470.4
Cotuí barrio	1.00	751	754.7
Duey Alto barrio	2.02	1 471	727.9
Duey Bajo barrio	2.10	951	451.9
Guamá barrio	4.09	2 099	513.0
San Germán zona urbana (part)	0.14	767	5 345.1
Hoconuco Alto barrio	3.43	742	216.5
Hoconuco Bajo barrio	2.09	1 681	804.3
Maresúa barrio	2.27	1 231	543.4
San Germán zona urbana (part)	0.34	213	627.2
Minillas barrio	5.73	3 484	607.6
Retiro barrio	3.21	7 361	2 295.8
San Germán zona urbana (part)	0.52	4 222	8 175.2
Rosario Alto barrio	4.36	761	174.5
Rosario Bajo barrio	2.72	1 675	615.8
Rosario Peñón barrio	2.19	725	330.3
Sabana Eneas barrio	3.27	2 188	669.0
Sabana Eneas comunidad	0.38	1 847	4 834.8
Sabana Grande Abajo barrio	2.99	2 603	869.8
San Germán zona urbana (part)	0.96	2 327	2 426.6
San Germán barrio-pueblo	0.34	3 307	9 820.3
San Germán zona urbana (part)	0.33	3 263	9 963.4
Tuna barrio	0.93	139	149.2
San Juan Municipio	47.82	434 374	9 084.4
Caimito barrio	5.43	20 832	3 835.3
San Juan zona urbana (part)	2.59	14 955	5 768.7
Cupey barrio	7.49	36 659	4 897.6
San Juan zona urbana (part)	4.42	32 873	7 435.1
El Cinco barrio	1.37	7 149	5 207.9
San Juan zona urbana (part)	1.37	7 149	5 207.9
Gobernador Piñero barrio	4.44	47 779	10 770.4
San Juan zona urbana (part)	4.44	47 779	10 770.4
Hato Rey Central barrio	1.03	20 867	20 320.7
San Juan zona urbana (part)	1.03	20 867	20 320.7
Hato Rey Norte barrio	3.53	16 461	4 660.5
San Juan zona urbana (part)	3.53	16 461	4 660.5
Hato Rey Sur barrio	0.82	10 868	13 328.1
San Juan zona urbana (part)	0.82	10 868	13 328.1
Monacillo barrio	1.15	12 425	10 768.3
San Juan zona urbana (part)	1.15	12 425	10 768.3
Monacillo Urbano barrio	3.35	29 309	8 744.3
San Juan zona urbana (part)	3.35	29 309	8 744.3
Oriente barrio	1.74	34 799	19 979.1
San Juan zona urbana (part)	1.74	34 799	19 979.1
Pueblo barrio	0.72	9 391	12 986.1
San Juan zona urbana (part)	0.72	9 391	12 986.1
Quebrada Arenas barrio	2.44	2 753	1 126.6
Sabana Llana Norte barrio	2.39	32 361	13 537.7
San Juan zona urbana (part)	2.39	32 361	13 537.7
Sabana Llana Sur barrio	4.17	43 839	10 507.6
San Juan zona urbana (part)	4.17	43 839	10 507.6
San Juan Antiguo barrio	1.02	7 963	7 813.9
San Juan zona urbana (part)	1.02	7 963	7 813.9
Santurce barrio	5.24	94 067	17 955.7
San Juan zona urbana (part)	5.24	94 067	17 955.7
Tortugo barrio	0.86	4 351	5 065.0
San Juan zona urbana (part)	0.86	4 351	5 065.0
Universidad barrio	0.62	2 501	4 019.9
San Juan zona urbana (part)	0.62	2 501	4 019.9
San Lorenzo Municipio	53.15	40 997	771.4
Cayaguas barrio	3.96	1 394	351.8
Cerro Gordo barrio	6.13	4 400	717.7
San Lorenzo zona urbana (part)	0.25	1 350	5 301.1
Espino barrio	10.46	3 435	328.5
Florida barrio	3.65	5 791	1 588.0
San Lorenzo zona urbana (part)	-	-	(X)
Hato barrio	3.02	7 109	2 355.2
San Lorenzo zona urbana (part)	0.76	4 205	5 512.6
Jagual barrio	4.15	4 316	1 040.1
Jagual comunidad	0.22	1 402	6 312.3
Quebrada barrio	4.89	2 231	456.2
San Lorenzo zona urbana (part)	-	-	(X)
Quebrada Arenas barrio	10.57	2 751	260.4
Quebrada Honda barrio	2.68	2 309	862.0
Quemados barrio	3.43	4 771	1 390.9
San Lorenzo zona urbana (part)	0.14	902	6 264.6
San Lorenzo barrio-pueblo	0.22	2 490	11 344.3
San Lorenzo zona urbana (part)	0.22	2 490	11 344.3
San Sebastián Municipio	70.47	44 204	627.2
Aibonito barrio	4.02	2 116	526.1
Alto Sano barrio	2.31	1 282	554.7
Bahomamey barrio	0.78	2 740	3 524.6
San Sebastián zona urbana (part)	0.52	2 738	5 302.8
Calabazas barrio	5.68	2 458	432.7
Cibao barrio	2.50	1 218	488.0
Cidral barrio	1.59	453	285.6
Culebrinas barrio	3.72	4 006	1 075.5
San Sebastián zona urbana (part)	0.45	2 285	5 109.0
Eneas barrio	2.51	912	364.0
Guacio barrio	3.01	733	243.8
Guajataca barrio	3.64	700	192.5
Guatemala barrio	2.16	2 919	1 353.2
San Sebastián zona urbana (part)	0.41	1 555	3 749.8
Hato Arriba barrio	2.97	1 991	670.3

Table 15. **Land Area and Population Density: 2000**—Con.

[For information on confidentiality protection, nonsampling error, and definitions, see text]

Puerto Rico Municipio Municipio Subdivision Place	Land area in square miles	Total population	
		Number	Average per square mile
San Sebastián Municipio—Con.			
Hato Arriba barrio—Con.			
Hato Arriba comunidad	0.56	732	1 300.8
Hoya Mala barrio	5.70	3 505	615.2
Juncal barrio	3.30	2 075	628.7
Juncal comunidad	0.21	1 155	5 575.2
Magos barrio	1.42	242	170.3
Mirabales barrio	2.21	624	282.7
Perchas 1 barrio	2.02	1 024	507.8
Perchas 2 barrio	4.34	1 072	247.1
Piedras Blancas barrio	2.20	2 562	1 163.0
San Sebastián zona urbana (part)	0.39	1 569	3 984.5
Pozas barrio	3.84	3 713	968.1
San Sebastián zona urbana (part)	0.16	1 499	9 534.1
Robles barrio	2.73	1 595	583.7
Salto barrio	4.77	2 887	605.1
San Sebastián barrio-pueblo	0.12	1 952	16 026.0
San Sebastián zona urbana (part)	0.12	1 952	16 026.0
Sonador barrio	2.96	1 425	482.2
Santa Isabel Municipio	34.14	21 665	634.6
Boca Velázquez barrio	5.00	2 279	455.4
Playita Cortada comunidad (part)	-	-	-
Santa Isabel zona urbana (part)	0.11	542	4 944.8
Descalabrado barrio	7.21	3 918	543.6
Las Ollas comunidad	0.27	1 949	7 268.4
Playita Cortada comunidad (part)	0.89	1 677	1 885.1
Felicia 1 barrio	3.61	362	100.3
Santa Isabel zona urbana (part)	0.04	116	2 725.1
Felicia 2 barrio	3.76	1 889	503.0
El Ojo comunidad	0.16	1 713	11 034.4
Jauca 1 barrio	2.90	2 538	875.1
Jauca comunidad	0.42	1 838	4 350.5
Jauca 2 barrio	10.19	3 504	344.0
Mariano Colón comunidad (part)	0.05	70	1 509.9
Parcelas Peñuelas comunidad	0.60	1 132	1 898.3
Playa barrio	0.59	840	1 423.6
Santa Isabel barrio-pueblo	0.89	6 335	7 154.7
Santa Isabel zona urbana (part)	0.89	6 335	7 154.7
Toa Alta Municipio	27.37	63 929	2 336.0
Contorno barrio	1.90	5 085	2 669.5
Galateo comunidad (part)	-	59	12 886.6
Toa Alta zona urbana (part)	0.57	3 653	6 415.8
Galateo barrio	2.80	5 296	1 891.5
Galateo comunidad (part)	0.63	2 646	4 170.4
H. Rivera Colón comunidad (part)	0.06	182	2 883.3
Mucarabones barrio	5.33	19 174	3 596.6
Mucarabones comunidad	0.33	1 690	5 151.9
Pájaros comunidad (part)	0.29	1 765	6 050.1
Toa Alta zona urbana (part)	-	-	(X)
Ortíz barrio	6.36	21 850	3 437.2
Pájaros comunidad (part)	1.24	7 701	6 187.6
Piñas barrio	1.53	1 076	705.2
Quebrada Arenas barrio	1.94	3 600	1 856.5
H. Rivera Colón comunidad (part)	0.43	1 433	3 329.9
Quebrada Cruz barrio	3.74	5 051	1 349.3
H. Rivera Colón comunidad (part)	0.18	764	4 200.5
Río Lajas barrio	3.72	2 082	560.2
Toa Alta barrio-pueblo	0.05	715	14 502.1
Toa Alta zona urbana (part)	0.05	715	14 502.1
Toa Baja Municipio	23.16	94 085	4 062.0
Candelaria barrio	5.08	25 223	4 968.2
Candelaria comunidad	3.04	17 300	5 698.8
Candelaria Arenas comunidad (part)	1.13	5 854	5 163.1
Sabana Seca comunidad (part)	0.16	196	1 188.6
Media Luna barrio	5.82	12 712	2 185.9
Campanilla comunidad	0.63	7 757	12 328.4
Candelaria Arenas comunidad (part)	0.18	-	-
San José comunidad	1.12	3 278	2 917.1
Toa Baja zona urbana (part)	0.39	1 119	2 894.8
Palo Seco barrio	0.48	325	676.8
Sabana Seca barrio	11.74	55 103	4 692.5
Candelaria Arenas comunidad (part)	-	-	-
Ingenio comunidad	0.76	5 664	7 411.7
Levittown comunidad	2.27	30 140	13 279.1
Sabana Seca comunidad (part)	1.16	6 051	5 207.0
Toa Baja zona urbana (part)	0.13	-	-
Toa Baja barrio-pueblo	0.05	722	15 404.3
Toa Baja zona urbana (part)	0.05	722	15 404.3
Trujillo Alto Municipio	20.75	75 728	3 650.0
Carraízo barrio	5.03	16 380	3 259.7
Trujillo Alto zona urbana (part)	1.64	8 909	5 437.7
Cuevas barrio	2.04	22 101	10 807.5
Trujillo Alto zona urbana (part)	2.04	22 101	10 807.5
Dos Bocas barrio	2.59	9 391	3 631.6
Trujillo Alto zona urbana (part)	1.27	7 346	5 792.2
La Gloria barrio	2.47	4 613	1 864.2
Trujillo Alto zona urbana (part)	0.13	224	1 785.8
Quebrada Grande barrio	3.56	3 957	1 112.2
Quebrada Negrito barrio	2.73	5 835	2 140.0
St. Just barrio	2.21	12 572	5 700.4
Trujillo Alto zona urbana (part)	2.00	11 382	5 693.2
Trujillo Alto barrio-pueblo	0.13	879	6 916.6
Trujillo Alto zona urbana (part)	0.13	879	6 916.6

Puerto Rico Municipio Municipio Subdivision Place	Land area in square miles	Total population	
		Number	Average per square mile
Utuado Municipio	113.45	35 336	311.5
Angeles barrio	11.92	3 457	290.1
Arenas barrio	5.23	2 295	438.7
Utuado zona urbana (part)	0.21	351	1 649.6
Caguana barrio	15.52	4 247	273.6
Cayuco comunidad	0.30	1 284	4 229.9
Caníaco barrio	1.49	155	104.3
Caonillas Abajo barrio	4.77	1 234	258.8
Caonillas Arriba barrio	3.01	395	131.0
Consejo barrio	4.17	538	129.0
Don Alonso barrio	7.02	897	127.8
Guaonico barrio	5.56	654	117.7
Las Palmas barrio	2.09	1 235	592.2
Limón barrio	1.23	223	181.9
Mameyes Abajo barrio	6.24	1 207	193.6
Paso Palma barrio	4.81	556	115.6
Río Abajo barrio	2.30	325	141.0
Roncador barrio	2.39	579	242.6
Sabana Grande barrio	3.89	985	253.0
Salto Abajo barrio	2.98	5 724	1 919.3
Utuado zona urbana (part)	0.84	4 102	4 869.2
Salto Arriba barrio	1.58	442	279.7
Santa Isabel barrio	5.35	682	127.5
Santa Rosa barrio	5.02	-	-
Tetuán barrio	5.45	756	138.8
Utuado barrio-pueblo	0.54	5 363	9 887.6
Utuado zona urbana (part)	0.54	5 363	9 887.6
Viví Abajo barrio	5.80	2 817	485.5
Utuado zona urbana (part)	0.03	71	2 373.6
Viví Arriba barrio	5.11	570	111.6
Vega Alta Municipio	27.75	37 910	1 366.1
Bajura barrio	3.08	4 394	1 428.3
Vega Alta zona urbana (part)	0.30	1 801	5 910.4
Candelaria barrio	5.44	1 687	310.1
Cienegueta barrio	1.04	440	424.8
Espinosa barrio	4.44	12 613	2 843.5
Vega Alta zona urbana (part)	1.29	8 415	6 521.1
Maricao barrio	4.88	4 812	985.3
Vega Alta zona urbana (part)	0.01	112	8 316.7
Mavilla barrio	0.44	422	956.2
Sabana barrio	8.34	12 300	1 474.7
Breñas comunidad	1.01	2 104	2 090.7
Ceiba comunidad (part)	0.74	2 694	3 630.6
Monserrate comunidad (part)	0.08	220	2 601.9
Sabana comunidad (part)	0.01	141	15 087.9
Vega Alta zona urbana (part)	0.19	185	966.0
Vega Alta barrio-pueblo	0.10	1 242	12 968.9
Vega Alta zona urbana (part)	0.10	1 242	12 968.9
Vega Baja Municipio	45.89	61 929	1 349.5
Algarrobo barrio	5.48	16 562	3 022.2
Coto Norte comunidad (part)	0.13	449	3 586.1
Vega Baja zona urbana (part)	2.48	10 416	4 197.3
Almirante Norte barrio	3.69	3 911	1 060.9
Almirante Sur barrio	4.65	3 325	714.7
Miranda comunidad	1.81	2 057	1 137.5
Cabo Caribe barrio	4.86	4 581	941.7
Vega Baja zona urbana (part)	0.92	3 417	3 725.0
Ceiba barrio	2.69	5 392	2 002.0
Ceiba comunidad (part)	0.24	1 004	4 163.7
Monserrate comunidad (part)	0.61	2 536	4 147.7
Sabana comunidad (part)	0.34	1 805	5 273.3
Cibuco barrio	1.65	54	32.8
Puerto Nuevo barrio	2.69	5 463	2 029.9
Pugnado Adentro barrio	4.21	1 327	315.3
Pugnado Afuera barrio	7.40	11 959	1 616.4
Vega Baja zona urbana (part)	1.47	8 634	5 868.8
Quebrada Arenas barrio	1.81	670	369.9
Río Abajo barrio	2.36	5 620	2 383.7
Vega Baja zona urbana (part)	1.26	5 454	4 327.8
Río Arriba barrio	1.84	451	245.8
Vega Baja barrio-pueblo	0.11	890	8 427.8
Vega Baja zona urbana (part)	0.11	890	8 427.8
Yeguada barrio	2.46	1 724	700.7
Vieques Municipio	50.83	9 106	179.2
Florida barrio	4.46	4 126	924.9
Vieques zona urbana (part)	0.23	705	3 052.1
Isabel II barrio-pueblo	0.27	1 459	5 421.5
Vieques zona urbana (part)	0.26	1 431	5 486.9
Llave barrio	5.95	8	1.3
Mosquito barrio	2.42	-	-
Puerto Diablo barrio	17.50	984	56.2
Vieques zona urbana (part)	-	-	-
Puerto Ferro barrio	8.19	856	104.6
Puerto Real barrio	7.70	1 673	217.3
Esperanza comunidad	1.30	1 092	842.4
Punta Arenas barrio	4.33	-	-
Villalba Municipio	35.44	27 913	787.5
Caonillas Abajo barrio	5.76	1 427	247.7
Caonillas Arriba barrio	8.10	1 811	223.5
Hato Puerco Abajo barrio	2.25	1 911	848.9
Hato Puerco Arriba barrio	5.15	8 922	1 731.6
Villalba zona urbana (part)	0.93	2 627	2 824.3
Vacas barrio	4.73	3 196	676.4
Villalba zona urbana (part)	0.04	-	-
Villalba barrio-pueblo	0.15	1 040	6 721.5

Table 15. **Land Area and Population Density: 2000**—Con.

[For information on confidentiality protection, nonsampling error, and definitions, see text]

Puerto Rico **Municipio** **Municipio Subdivision** **Place**	Land area in square miles	Total population	
		Number	Average per square mile
Villalba Municipio—Con.			
Villalba barrio-pueblo—Con.			
Villalba zona urbana (part)	0.15	1 040	6 721.5
Villalba Abajo barrio	2.50	3 054	1 223.3
Villalba Arriba barrio	6.80	6 552	963.8
Villalba zona urbana (part)	0.14	721	5 019.9
Yabucoa Municipio	55.25	39 246	710.3
Aguacate barrio	5.40	2 758	510.8
Calabazas barrio	10.45	7 998	765.3
Playita comunidad	0.71	2 192	3 084.1
Rosa Sánchez comunidad	0.46	1 221	2 645.7
Yabucoa zona urbana (part)	0.27	1 445	5 333.4
Camino Nuevo barrio	4.65	3 919	842.4
El Negro comunidad	0.31	1 656	5 335.5
Guayabota barrio	10.56	3 240	306.7
Jácanas barrio	5.62	3 303	587.4
Juan Martín barrio	5.75	3 483	606.2
Yabucoa zona urbana (part)	0.34	2 007	5 908.6
Limones barrio	3.82	3 770	987.9
Martorell comunidad	0.92	2 884	3 121.1
Playa barrio	4.62	4 761	1 030.5
Comunas comunidad	0.62	2 027	3 260.4
Tejas barrio	3.85	2 830	735.2
Yabucoa barrio-pueblo	0.53	3 184	5 971.6
Yabucoa zona urbana (part)	0.53	3 184	5 971.6
Yauco Municipio	68.15	46 384	680.6
Aguas Blancas barrio	4.71	316	67.1
Algarrobo barrio	2.20	483	219.9
Almácigo Alto barrio	1.20	1 905	1 582.5
Almácigo Bajo barrio	2.12	4 986	2 346.5
Yauco zona urbana (part)	0.55	2 431	4 396.5
Barina barrio	8.66	5 726	661.1
Yauco zona urbana (part)	0.02	20	1 182.6
Caimito barrio	1.57	647	411.9
Collores barrio	2.58	971	376.3
Diego Hernández barrio	2.37	1 645	693.5
Duey barrio	3.31	1 412	426.4
Frailes barrio	4.57	205	44.9
Jácana barrio	2.49	1 969	790.7
Yauco zona urbana (part)	0.16	430	2 738.4
Naranjo barrio	3.30	699	211.9
Quebradas barrio	2.36	836	354.6
Ranchera barrio	3.02	564	186.7
Río Prieto barrio	5.90	783	132.7
Rubias barrio	3.95	294	74.3
Sierra Alta barrio	2.93	1 119	381.7
Susúa Alta barrio	5.31	4 069	766.8
Yauco zona urbana (part)	0.34	2 581	7 517.2
Susúa Baja barrio	3.52	13 319	3 786.4
Palomas comunidad	0.50	2 321	4 630.0
Yauco zona urbana (part)	1.48	9 889	6 676.7
Vegas barrio	1.75	178	101.6
Yauco barrio-pueblo	0.32	4 258	13 414.2
Yauco zona urbana (part)	0.32	4 258	13 414.2

Table 16. **Land Area and Population Density: 2000**

[For information on confidentiality protection, nonsampling error, and definitions, see text]

Puerto Rico Municipio Municipio Subdivision and Place Subbarrio	Land area in square miles	Total population	
		Number	Average per square mile
Puerto Rico	**3 424.56**	**3 808 610**	**1 112.1**
MUNICIPIO			
Adjuntas Municipio	66.69	19 143	287.0
Aguada Municipio	30.93	42 042	1 359.4
Aguadilla Municipio	36.59	64 685	1 767.8
Aguas Buenas Municipio	30.57	29 032	949.8
Aibonito Municipio	31.29	26 493	846.7
Añasco Municipio	39.27	28 348	721.8
Arecibo Municipio	125.99	100 131	794.8
Arroyo Municipio	15.04	19 117	1 271.0
Barceloneta Municipio	18.66	22 322	1 196.5
Barranquitas Municipio	34.22	28 909	844.8
Bayamón Municipio	44.38	224 044	5 048.0
Cabo Rojo Municipio	70.35	46 911	666.8
Caguas Municipio	58.67	140 502	2 394.6
Camuy Municipio	46.43	35 244	759.1
Canóvanas Municipio	32.85	43 335	1 319.3
Carolina Municipio	45.33	186 076	4 105.1
Cataño Municipio	4.82	30 071	6 232.5
Cayey Municipio	51.90	47 370	912.8
Ceiba Municipio	29.04	18 004	619.9
Ciales Municipio	66.65	19 811	297.2
Cidra Municipio	36.09	42 753	1 184.5
Coamo Municipio	78.04	37 597	481.7
Comerío Municipio	28.39	20 002	704.5
Corozal Municipio	42.59	36 867	865.7
Culebra Municipio	11.62	1 868	160.8
Dorado Municipio	23.33	34 017	1 458.2
Fajardo Municipio	29.87	40 712	1 362.9
Florida Municipio	15.19	12 367	813.9
Guánica Municipio	37.11	21 888	589.8
Guayama Municipio	65.07	44 301	680.8
Guayanilla Municipio	42.36	23 072	544.6
Guaynabo Municipio	27.13	100 053	3 688.3
Gurabo Municipio	27.84	36 743	1 319.7
Hatillo Municipio	41.78	38 925	931.6
Hormigueros Municipio	11.32	16 614	1 467.1
Humacao Municipio	44.77	59 035	1 318.6
Isabela Municipio	55.36	44 444	802.8
Jayuya Municipio	44.59	17 318	388.4
Juana Díaz Municipio	60.29	50 531	838.1
Juncos Municipio	26.59	36 452	1 371.1
Lajas Municipio	60.10	26 261	436.9
Lares Municipio	61.46	34 415	559.9
Las Marías Municipio	46.34	11 061	238.7
Las Piedras Municipio	33.88	34 485	1 017.7
Loíza Municipio	19.44	32 537	1 673.4
Luquillo Municipio	25.70	19 817	771.2
Manatí Municipio	45.16	45 409	1 005.4
Maricao Municipio	36.63	6 449	176.1
Maunabo Municipio	21.04	12 741	605.6
Mayagüez Municipio	77.63	98 434	1 267.9
Moca Municipio	50.29	39 697	789.4
Morovis Municipio	38.87	29 965	770.8
Naguabo Municipio	51.70	23 753	459.4
Naranjito Municipio	27.15	29 709	1 094.1
Orocovis Municipio	63.49	23 844	375.6
Patillas Municipio	46.70	20 152	431.6
Peñuelas Municipio	44.36	26 719	602.4
Ponce Municipio	114.72	186 475	1 625.5
Quebradillas Municipio	22.65	25 450	1 123.6
Rincón Municipio	14.28	14 767	1 034.0
Río Grande Municipio	60.73	52 362	862.3
Sabana Grande Municipio	35.89	25 935	722.7
Salinas Municipio	69.21	31 113	449.5
San Germán Municipio	54.51	37 105	680.7
San Juan Municipio	47.82	434 374	9 084.4
San Lorenzo Municipio	53.15	40 997	771.4
San Sebastián Municipio	70.47	44 204	627.2
Santa Isabel Municipio	34.14	21 665	634.6
Toa Alta Municipio	27.37	63 929	2 336.0
Toa Baja Municipio	23.16	94 085	4 062.0
Trujillo Alto Municipio	20.75	75 728	3 650.0
Utuado Municipio	113.45	35 336	311.5
Vega Alta Municipio	27.75	37 910	1 366.1
Vega Baja Municipio	45.89	61 929	1 349.5
Vieques Municipio	50.83	9 106	179.2
Villalba Municipio	35.44	27 913	787.5
Yabucoa Municipio	55.25	39 246	710.3
Yauco Municipio	68.15	46 384	680.6
MUNICIPIO SUBDIVISION AND PLACE			
Aceitunas comunidad, Moca Municipio	0.26	1 688	6 435.3
Adjuntas zona urbana, Adjuntas Municipio	0.75	4 980	6 599.0
Aguada zona urbana, Aguada Municipio	0.36	3 871	10 877.8
Aguadilla zona urbana, Aguadilla Municipio	2.58	16 776	6 504.6
Aguas Buenas zona urbana, Aguas Buenas Municipio	0.86	4 368	5 104.9
Aguas Claras comunidad, Ceiba Municipio	2.75	3 499	1 272.8
Aguilita comunidad, Juana Díaz Municipio	0.90	4 922	5 457.8
MUNICIPIO SUBDIVISION AND PLACE—Con.			
Aibonito zona urbana, Aibonito Municipio	1.52	9 269	6 115.1
Añasco zona urbana, Añasco Municipio	0.82	5 880	7 161.7
Animas comunidad, Arecibo Municipio	0.23	1 450	6 196.5
Antón Ruíz comunidad, Humacao Municipio	0.45	1 764	3 958.0
Arecibo zona urbana, Arecibo Municipio	15.45	49 318	3 192.5
Arroyo zona urbana, Arroyo Municipio	1.00	7 244	7 247.1
Bairoa comunidad, Caguas Municipio	0.32	2 365	7 460.2
Bajadero comunidad, Arecibo Municipio	1.88	3 877	2 063.7
Bajandas comunidad, Humacao Municipio	0.64	1 418	2 208.7
Barahona comunidad, Morovis Municipio	0.53	2 632	4 928.0
Barceloneta zona urbana, Barceloneta Municipio	0.98	4 253	4 346.0
Barranquitas zona urbana, Barranquitas Municipio	0.75	2 910	3 877.0
Bartolo comunidad, Río Grande Municipio	0.18	1 260	6 977.4
Bayamón zona urbana, Bayamón Municipio	27.01	203 499	7 535.4
Bayamón comunidad, Cidra Municipio	0.58	1 699	2 938.5
Benítez comunidad, Canóvanas Municipio	0.35	1 334	3 780.2
Betances comunidad, Cabo Rojo Municipio	0.13	835	6 587.9
Boqueron comunidad, Cabo Rojo Municipio	1.02	2 017	1 969.1
Boquerón comunidad, Las Piedras Municipio	1.09	1 218	1 112.9
Breñas comunidad, Vega Alta Municipio	1.01	2 104	2 090.7
Buena Vista comunidad, Arroyo Municipio	0.26	2 026	7 762.0
Búfalo comunidad, Barceloneta Municipio	0.18	1 108	6 289.3
Cabán comunidad, Aguadilla Municipio	0.50	3 959	7 980.5
Cabo Rojo zona urbana, Cabo Rojo Municipio	2.35	10 610	4 512.9
Cacao comunidad, Quebradillas Municipio	0.65	2 068	3 170.3
Caguas zona urbana, Caguas Municipio	10.98	88 680	8 075.0
Campanilla comunidad, Toa Baja Municipio	0.63	7 757	12 328.4
Campo Rico comunidad, Canóvanas Municipio	0.65	3 218	4 919.3
Camuy zona urbana, Camuy Municipio	0.94	4 013	4 250.0
Candelaria comunidad, Toa Baja Municipio	3.04	17 300	5 698.8
Candelaria Arenas comunidad, Toa Baja Municipio	1.32	5 854	4 449.1
Candelero Arriba comunidad, Humacao Municipio	0.37	1 346	3 647.0
Canóvanas zona urbana, Canóvanas Municipio	2.28	8 069	3 544.5
Capitanejo comunidad	0.95	3 209	3 391.3
Juana Díaz Municipio (part)	0.48	2 629	5 518.8
Ponce Municipio (part)	0.47	580	1 234.4
Carolina zona urbana, Carolina Municipio	20.65	168 164	8 145.5
Carrizales comunidad, Hatillo Municipio	0.56	2 556	4 544.9
Cataño zona urbana, Cataño Municipio	4.82	30 071	6 232.5
Cayey zona urbana, Cayey Municipio	2.52	19 940	7 898.6
Cayuco comunidad, Utuado Municipio	0.30	1 284	4 229.9
Ceiba zona urbana, Ceiba Municipio	1.09	6 277	5 753.9
Ceiba comunidad	0.98	3 698	3 761.4
Vega Alta Municipio (part)	0.74	2 694	3 630.6
Vega Baja Municipio (part)	0.24	1 004	4 163.7
Celada comunidad, Gurabo Municipio	0.64	4 435	6 949.3
Central Aguirre comunidad, Salinas Municipio	0.51	1 588	3 103.8
Ciales zona urbana, Ciales Municipio	0.82	3 082	3 740.8
Cidra zona urbana, Cidra Municipio	0.78	4 881	6 254.9
Coamo zona urbana, Coamo Municipio	1.83	12 356	6 761.1
Coco comunidad, Salinas Municipio	1.63	5 803	3 562.2
Comerío zona urbana, Comerío Municipio	0.45	4 478	10 029.7
Comunas comunidad, Yabucoa Municipio	0.62	2 027	3 260.4
Coquí comunidad, Salinas Municipio	0.92	3 590	3 910.6
Corazón comunidad, Guayama Municipio	0.56	2 925	5 217.8
Corcovado comunidad, Hatillo Municipio	0.52	1 527	2 952.8
Corozal zona urbana, Corozal Municipio	2.22	11 444	5 161.4
Coto Laurel comunidad, Ponce Municipio	0.37	3 606	9 836.9
Coto Norte comunidad	0.28	1 381	4 897.0
Manatí Municipio (part)	0.16	932	5 943.9
Vega Baja Municipio (part)	0.13	449	3 586.1
Culebra zona urbana, Culebra Municipio	0.70	1 418	2 032.6
Daguao comunidad, Naguabo Municipio	0.56	1 488	2 655.2
Dorado zona urbana, Dorado Municipio	3.16	12 747	4 031.2
Duque comunidad, Naguabo Municipio	0.22	1 529	7 033.0
El Mangó comunidad, Juncos Municipio	0.50	1 979	3 955.7
El Negro comunidad, Yabucoa Municipio	0.31	1 656	5 335.5
El Ojo comunidad, Santa Isabel Municipio	0.16	1 713	11 034.4
Emajagua comunidad, Maunabo Municipio	0.86	3 099	3 620.7
Esperanza comunidad, Vieques Municipio	1.30	1 092	842.4
Espino comunidad, Añasco Municipio	0.42	1 422	3 411.3
Fajardo zona urbana, Fajardo Municipio	8.18	33 286	4 067.0
Florida zona urbana, Florida Municipio	1.64	5 652	3 449.3
Fránquez comunidad, Morovis Municipio	0.37	2 021	5 495.2
Fuig comunidad, Guánica Municipio	0.30	1 204	4 065.9
Galateo comunidad, Toa Alta Municipio	0.64	2 705	4 232.9
Garrochales comunidad, Barceloneta Municipio	0.65	1 208	1 851.8
G. L. García comunidad, Cayey Municipio	0.78	1 798	2 319.8
Guánica zona urbana, Guánica Municipio	2.49	9 247	3 716.4
Guayabal comunidad, Juana Díaz Municipio	0.48	2 377	4 949.3
Guayama zona urbana, Guayama Municipio	3.09	21 624	6 993.5
Guayanilla zona urbana, Guayanilla Municipio	0.74	5 110	6 912.0
Guaynabo zona urbana, Guaynabo Municipio	12.02	78 806	6 556.5
Gurabo zona urbana, Gurabo Municipio	1.20	9 046	7 559.7

Table 16. **Land Area and Population Density: 2000**—Con.

[For information on confidentiality protection, nonsampling error, and definitions, see text]

Puerto Rico Municipio Municipio Subdivision and Place Subbarrio	Land area in square miles	Total population	
		Number	Average per square mile
MUNICIPIO SUBDIVISION AND PLACE—Con.			
Hatillo zona urbana, Hatillo Municipio	1.08	5 321	4 922.0
Hato Arriba comunidad, San Sebastián Municipio	0.56	732	1 300.8
Hato Candal comunidad, Río Grande Municipio	0.61	2 453	4 030.9
Hormigueros zona urbana, Hormigueros Municipio	4.40	12 444	2 825.2
H. Rivera Colón comunidad, Toa Alta Municipio	0.68	2 379	3 522.6
Humacao zona urbana, Humacao Municipio	4.93	20 682	4 191.5
Imbéry comunidad, Barceloneta Municipio	0.62	3 021	4 842.1
Indios comunidad, Guayanilla Municipio	1.02	1 739	1 701.9
Ingenio comunidad, Toa Baja Municipio	0.76	5 664	7 411.7
Isabela zona urbana, Isabela Municipio	2.63	12 818	4 881.1
Jagual comunidad, San Lorenzo Municipio	0.22	1 402	6 312.3
Jauca comunidad, Santa Isabel Municipio	0.42	1 838	4 350.5
Jayuya zona urbana, Jayuya Municipio	0.34	3 516	10 218.4
Jobos comunidad, Guayama Municipio	0.56	3 475	6 240.2
Juana Díaz zona urbana, Juana Díaz Municipio	1.48	9 505	6 417.0
Juncal comunidad, San Sebastián Municipio	0.21	1 155	5 575.2
Juncos zona urbana, Juncos Municipio	1.28	8 978	7 023.1
La Alianza comunidad, Arecibo Municipio	0.74	2 139	2 887.0
La Dolores comunidad, Río Grande Municipio	0.67	3 534	5 275.1
La Fermina comunidad	0.98	3 177	3 248.5
Humacao Municipio (part)	0.54	1 971	3 630.8
Las Piedras Municipio (part)	0.44	1 206	2 771.6
Lajas zona urbana, Lajas Municipio	1.19	5 036	4 231.5
La Luisa comunidad, Manatí Municipio	0.98	2 887	2 941.8
Lamboglia comunidad, Patillas Municipio	0.43	1 121	2 629.6
La Parguera comunidad, Lajas Municipio	0.23	1 141	4 987.8
La Playa comunidad, Añasco Municipio	1.09	2 139	1 959.0
La Plena comunidad, Salinas Municipio	0.38	1 036	2 717.8
Lares zona urbana, Lares Municipio	1.35	7 042	5 202.9
Las Marías comunidad, Añasco Municipio	0.24	1 823	7 474.6
Las Marías zona urbana, Las Marías Municipio	0.29	988	3 366.2
Las Ochenta comunidad, Salinas Municipio	0.50	1 199	2 380.1
Las Ollas comunidad, Santa Isabel Municipio	0.27	1 949	7 268.4
Las Piedras zona urbana, Las Piedras Municipio	1.18	6 352	5 392.0
Levittown comunidad, Toa Baja Municipio	2.27	30 140	13 279.1
Liborio Negrón Torres comunidad, Sabana Grande Municipio	0.23	1 303	5 695.8
Lluveras comunidad, Sabana Grande Municipio	0.84	2 005	2 394.9
Loíza zona urbana, Loíza Municipio	0.52	4 123	7 910.1
Lomas comunidad, Canóvanas Municipio	0.33	953	2 900.6
Los Llanos comunidad, Coamo Municipio	0.81	2 301	2 837.3
Luis Lloréns Torres comunidad, Juana Díaz Municipio	0.45	3 328	7 328.7
Luis M. Cintrón comunidad, Fajardo Municipio	1.18	2 634	2 225.3
Luquillo zona urbana, Luquillo Municipio	1.07	7 947	7 459.0
Luyando comunidad, Aguada Municipio	1.61	3 553	2 211.4
Magas Arriba comunidad, Guayanilla Municipio	0.73	1 063	1 456.9
Manatí zona urbana, Manatí Municipio	2.10	16 173	7 706.2
María Antonia comunidad, Guánica Municipio	0.21	1 479	7 089.4
Mariano Colón comunidad	1.49	2 387	1 607.4
Coamo Municipio (part)	1.44	2 317	1 610.5
Santa Isabel Municipio (part)	0.05	70	1 509.9
Maricao zona urbana, Maricao Municipio	0.17	1 123	6 664.5
Martorell comunidad, Yabucoa Municipio	0.92	2 884	3 121.1
Marueño comunidad, Ponce Municipio	0.47	913	1 931.8
Maunabo zona urbana, Maunabo Municipio	0.58	2 075	3 570.7
Mayagüez zona urbana, Mayagüez Municipio	20.93	78 647	3 758.1
Miranda comunidad, Vega Baja Municipio	1.81	2 057	1 137.5
Moca zona urbana, Moca Municipio	1.00	4 757	4 759.0
Monserrate comunidad	0.70	2 756	3 959.9
Vega Alta Municipio (part)	0.08	220	2 601.9
Vega Baja Municipio (part)	0.61	2 536	4 147.7
Monte Grande comunidad, Cabo Rojo Municipio	1.50	1 817	1 211.6
Mora comunidad, Isabela Municipio	0.33	1 857	5 661.1
Morovis zona urbana, Morovis Municipio	0.57	2 285	4 003.6
Mucarabones comunidad, Toa Alta Municipio	0.33	1 690	5 151.9
Naguabo zona urbana, Naguabo Municipio	0.62	4 432	7 162.7
Naranjito zona urbana, Naranjito Municipio	0.30	1 931	6 436.4
Olimpo comunidad, Guayama Municipio	0.30	2 493	8 437.0
Orocovis zona urbana, Orocovis Municipio	0.12	909	7 533.1
Pájaros comunidad, Toa Alta Municipio	1.54	9 466	6 161.5
Pajonal comunidad, Florida Municipio	0.13	761	5 924.6
Palmarejo comunidad, Coamo Municipio	0.50	1 087	2 165.3
Palmarejo comunidad, Lajas Municipio	0.30	1 169	3 880.2
Palmas comunidad	1.34	2 829	2 118.0
Arroyo Municipio (part)	0.72	2 596	3 623.5
Patillas Municipio (part)	0.62	233	376.2
Palmer comunidad, Río Grande Municipio	0.17	1 205	7 106.5
Palomas comunidad, Comerío Municipio	0.86	1 742	2 020.0
Palomas comunidad, Yauco Municipio	0.50	2 321	4 630.0
Palo Seco comunidad, Maunabo Municipio	0.45	1 152	2 552.1
Parcelas La Milagrosa comunidad, Cidra Municipio	0.27	1 344	4 993.8
Parcelas Nuevas comunidad, Cidra Municipio	0.64	1 628	2 552.1

Puerto Rico Municipio Municipio Subdivision and Place Subbarrio	Land area in square miles	Total population	
		Number	Average per square mile
MUNICIPIO SUBDIVISION AND PLACE—Con.			
Parcelas Peñuelas comunidad, Santa Isabel Municipio	0.60	1 132	1 898.3
Pastos comunidad, Aibonito Municipio	0.50	1 528	3 068.1
Patillas zona urbana, Patillas Municipio	1.02	4 091	4 030.4
Peña Pobre comunidad, Naguabo Municipio	0.10	1 024	10 308.7
Peñuelas zona urbana, Peñuelas Municipio	0.96	6 712	6 999.2
Piedra Gorda comunidad, Camuy Municipio	0.67	1 927	2 870.6
Playa Fortuna comunidad, Luquillo Municipio	0.60	2 037	3 369.0
Playita comunidad, Salinas Municipio	0.12	673	5 439.7
Playita comunidad, Yabucoa Municipio	0.71	2 192	3 084.1
Playita Cortada comunidad, Santa Isabel Municipio	0.89	1 677	1 879.6
Pole Ojea comunidad, Cabo Rojo Municipio	0.55	1 829	3 330.4
Ponce zona urbana, Ponce Municipio	30.57	155 038	5 072.0
Potala Pastillo comunidad, Juana Díaz Municipio	0.50	3 819	7 613.8
Pueblito del Río comunidad, Las Piedras Municipio	0.25	1 481	5 895.7
Puerto Real comunidad, Cabo Rojo Municipio	1.15	6 166	5 346.2
Punta Santiago comunidad, Humacao Municipio	1.55	5 803	3 742.1
Quebrada comunidad, Camuy Municipio	0.16	1 130	6 857.1
Quebradillas zona urbana, Quebradillas Municipio	1.44	5 319	3 706.4
Rafael Capó comunidad, Hatillo Municipio	1.41	1 863	1 317.2
Rafael González comunidad, Hatillo Municipio	0.42	2 325	5 502.9
Rafael Hernández comunidad, Aguadilla Municipio	0.29	1 516	5 269.3
Ramos comunidad, Luquillo Municipio	1.09	2 004	1 840.1
Rincón zona urbana, Rincón Municipio	0.42	1 436	3 419.8
Río Blanco comunidad, Naguabo Municipio	0.77	1 406	1 829.3
Río Cañas Abajo comunidad, Juana Díaz Municipio	0.24	1 185	4 960.5
Río Grande zona urbana, Río Grande Municipio	1.37	13 467	9 806.8
Río Lajas comunidad, Dorado Municipio	1.52	2 349	1 548.4
Roosevelt Roads comunidad	13.55	3 975	293.3
Ceiba Municipio (part)	12.05	3 975	329.9
Naguabo Municipio (part)	1.50	-	-
Rosa Sánchez comunidad, Yabucoa Municipio	0.46	1 221	2 645.7
Sabana comunidad	0.35	1 946	5 534.1
Vega Alta Municipio (part)	0.01	141	15 087.9
Vega Baja Municipio (part)	0.34	1 805	5 273.3
Sabana Eneas comunidad, San Germán Municipio	0.38	1 847	4 834.8
Sabana Grande zona urbana, Sabana Grande Municipio	1.68	8 784	5 238.1
Sabana Hoyos comunidad, Arecibo Municipio	0.89	1 823	2 040.7
Sabana Seca comunidad, Toa Baja Municipio	1.33	6 247	4 707.6
Salinas zona urbana, Salinas Municipio	0.77	6 141	7 976.3
San Antonio comunidad, Aguadilla Municipio	0.48	2 300	4 777.2
San Antonio comunidad, Dorado Municipio	1.76	6 456	3 663.7
San Antonio comunidad, Quebradillas Municipio	0.84	1 203	1 433.5
San Germán zona urbana, San Germán Municipio	2.79	12 033	4 312.7
San Isidro comunidad, Canóvanas Municipio	0.57	8 071	14 057.8
San José comunidad, Toa Baja Municipio	1.12	3 278	2 917.1
San Juan zona urbana, San Juan Municipio	39.47	421 958	10 690.8
San Lorenzo zona urbana, San Lorenzo Municipio	1.38	8 947	6 478.9
San Sebastián zona urbana, San Sebastián Municipio	2.05	11 598	5 654.6
Santa Bárbara comunidad, Canóvanas Municipio	0.57	5 168	9 131.7
Santa Clara comunidad, Aguas Buenas Municipio	0.31	1 138	3 652.7
Santa Isabel zona urbana, Santa Isabel Municipio	1.04	6 993	6 739.5
Santo Domingo comunidad, Peñuelas Municipio	2.14	3 633	1 696.7
Stella comunidad, Rincón Municipio	0.33	1 293	3 932.4
Suárez comunidad, Loíza Municipio	0.17	2 276	13 189.1
Tallaboa comunidad, Peñuelas Municipio	0.49	1 150	2 365.9
Tallaboa Alta comunidad, Peñuelas Municipio	0.35	2 243	6 458.9
Tiburones comunidad, Barceloneta Municipio	0.09	709	7 608.6
Tierras Nuevas Poniente comunidad, Manatí Municipio	0.92	2 366	2 566.0
Toa Alta zona urbana, Toa Alta Municipio	0.62	4 368	7 060.2
Toa Baja zona urbana, Toa Baja Municipio	0.57	1 841	3 240.6
Trujillo Alto zona urbana, Trujillo Alto Municipio	7.20	50 841	7 058.0
Utuado zona urbana, Utuado Municipio	1.63	9 887	6 074.8
Vázquez comunidad, Salinas Municipio	1.21	2 297	1 899.2
Vega Alta zona urbana, Vega Alta Municipio	1.90	11 755	6 200.2
Vega Baja zona urbana, Vega Baja Municipio	6.24	28 811	4 620.2
Vieques comunidad, Loíza Municipio	0.34	4 325	12 579.2
Vieques zona urbana, Vieques Municipio	0.49	2 136	4 337.3
Villalba zona urbana, Villalba Municipio	1.27	4 388	3 466.7
Yabucoa zona urbana, Yabucoa Municipio	1.14	6 636	5 801.7
Yauco zona urbana, Yauco Municipio	2.87	19 609	6 835.3
Yaurel comunidad, Arroyo Municipio	1.21	1 468	1 214.4
SUBBARRIO			

Table 16. **Land Area and Population Density: 2000**—Con.

[For information on confidentiality protection, nonsampling error, and definitions, see text]

Puerto Rico Municipio Municipio Subdivision and Place Subbarrio	Land area in square miles	Total population	
		Number	Average per square mile
SUBBARRIO—Con.			
Aguada Municipio	30.93	42 042	1 359.4
Aguada barrio-pueblo	0.10	1 755	17 282.3
California subbarrio	0.05	812	16 787.0
Rosario subbarrio	0.05	943	17 732.9
Aguadilla Municipio	36.59	64 685	1 767.8
Aguadilla barrio-pueblo	0.35	4 884	13 919.3
Higüey subbarrio	0.07	998	14 817.7
Iglesia subbarrio	0.02	280	11 607.0
Nuevo subbarrio	0.06	509	8 298.2
Santa Bárbara subbarrio	0.04	960	24 759.9
Tamarindo subbarrio	0.09	1 691	17 802.6
Aibonito Municipio	31.29	26 493	846.7
Aibonito barrio-pueblo	0.79	3 662	4 644.8
Pueblo Norte subbarrio	0.27	1 116	4 077.0
Pueblo Sur subbarrio	0.51	2 546	4 946.8
Añasco Municipio	39.27	28 348	721.8
Añasco barrio-pueblo	0.09	1 038	12 023.1
Cuartel Cuarto subbarrio	0.04	641	17 829.4
Cuartel Primero subbarrio	0.02	217	9 013.6
Cuartel Segundo subbarrio	0.01	28	3 705.5
Cuartel Tercero subbarrio	0.02	152	8 106.2
Arecibo Municipio	125.99	100 131	794.8
Arecibo barrio-pueblo	1.43	10 596	7 401.3
Buenos Aires subbarrio	0.16	730	4 635.8
Jareales subbarrio	0.10	-	-
La Cruz subbarrio	0.02	126	6 486.0
Miramar subbarrio	0.28	2 017	7 196.7
Monserrate subbarrio	0.04	166	3 910.8
Rosario subbarrio	0.02	133	5 588.9
San Felipe subbarrio	0.08	883	11 465.8
San Luis subbarrio	0.62	6 306	10 178.6
Vigía subbarrio	0.11	235	2 184.1
Arroyo Municipio	15.04	19 117	1 271.0
Arroyo barrio-pueblo	0.21	1 503	7 324.8
Cuatro Calles subbarrio	0.07	276	4 016.6
Pueblo Este subbarrio	0.10	1 104	11 433.3
Pueblo Oeste subbarrio	0.04	123	3 081.3
Cabo Rojo Municipio	70.35	46 911	666.8
Cabo Rojo barrio-pueblo	0.10	1 305	12 480.8
Pueblo Norte subbarrio	0.06	672	11 265.7
Pueblo Nuevo subbarrio	0.01	161	15 595.3
Pueblo Sud subbarrio	0.03	472	13 646.9
Cayey Municipio	51.90	47 370	912.8
Cayey barrio-pueblo	1.58	15 706	9 929.4
Pueblo Norte subbarrio	0.95	8 573	9 004.2
Pueblo Sur subbarrio	0.63	7 133	11 328.4
Fajardo Municipio	29.87	40 712	1 362.9
Fajardo barrio-pueblo	3.00	17 864	5 964.4
Pueblo Este subbarrio	0.15	323	2 151.1
Pueblo Norte subbarrio	0.91	6 886	7 545.4
Pueblo Oeste subbarrio	0.83	5 365	6 486.0
Pueblo Sur subbarrio	0.40	512	1 269.2
Puerto Real subbarrio	0.70	4 778	6 808.8
Guayanilla Municipio	42.36	23 072	544.6
Guayanilla barrio-pueblo	0.57	4 832	8 428.1
Poblado Sitios subbarrio	0.36	3 534	9 863.6
Pueblo subbarrio	0.22	1 298	6 036.3
Humacao Municipio	44.77	59 035	1 318.6
Humacao barrio-pueblo	0.64	4 787	7 467.8
San Francisco subbarrio	0.28	2 539	9 211.8
San Juan subbarrio	0.06	141	2 335.0
Santiago subbarrio	0.14	586	4 238.9
Santo Domingo subbarrio	0.17	1 521	9 120.7
Juana Díaz Municipio	60.29	50 531	838.1
Juana Díaz barrio-pueblo	0.51	4 555	8 975.7
Pueblo Este subbarrio	0.15	1 902	12 302.9
Pueblo Norte subbarrio	0.07	463	7 098.6
Pueblo Oeste subbarrio	0.22	1 629	7 509.4
Pueblo Sur subbarrio	0.07	561	7 931.2
Juncos Municipio	26.59	36 452	1 371.1
Juncos barrio-pueblo	0.37	2 637	7 116.9
Pueblo Norte subbarrio	0.23	1 195	5 282.5
Pueblo Sur subbarrio	0.14	1 442	9 992.3
Manatí Municipio	45.16	45 409	1 005.4
Manatí barrio-pueblo	0.77	7 162	9 279.3
Pueblo Poniente subbarrio	0.17	1 469	8 728.3
Pueblo Saliente subbarrio	0.60	5 693	9 432.9
Maunabo Municipio	21.04	12 741	605.6
Maunabo barrio-pueblo	0.14	395	2 793.3
Pueblo Este subbarrio	0.06	292	4 769.7
Pueblo Oeste subbarrio	0.08	103	1 284.4

Puerto Rico Municipio Municipio Subdivision and Place Subbarrio	Land area in square miles	Total population	
		Number	Average per square mile
SUBBARRIO—Con.			
Mayagüez Municipio	77.63	98 434	1 267.9
Mayagüez barrio-pueblo	2.74	32 043	11 681.6
Candelaria subbarrio	0.43	4 157	9 561.7
Cárcel subbarrio	0.98	10 338	10 497.8
Marina Meridional subbarrio	0.38	6 323	16 583.7
Marina Septentrional subbarrio	0.27	2 803	10 234.9
Río subbarrio	0.48	4 737	9 941.4
Salud subbarrio	0.19	3 685	19 206.7
Ponce Municipio	114.72	186 475	1 625.5
Canas Urbano barrio	2.31	21 482	9 300.5
Baldorioty de Castro subbarrio	0.91	10 643	11 753.2
Clausells subbarrio	0.53	3 700	6 931.8
Reparada subbarrio	0.87	7 139	8 201.5
Sabana Grande Municipio	35.89	25 935	722.7
Sabana Grande barrio-pueblo	0.11	1 807	15 816.6
Pueblo Norte subbarrio	0.04	1 000	22 622.6
Pueblo Sud subbarrio	0.07	807	11 521.5
Salinas Municipio	69.21	31 113	449.5
Aguirre barrio	19.28	12 128	629.2
Aguirre (Rural) subbarrio	18.68	9 141	489.3
Central Aguirre subbarrio	0.43	1 560	3 643.1
Coquí subbarrio	0.14	1 132	7 975.1
San Felipe subbarrio	0.03	295	11 701.1
San Germán Municipio	54.51	37 105	680.7
San Germán barrio-pueblo	0.34	3 307	9 820.3
Pueblo Central subbarrio	0.11	962	8 601.6
Pueblo Occidental subbarrio	0.12	1 465	11 988.9
Pueblo Oriental subbarrio	0.10	880	8 567.4
San Juan Municipio	47.82	434 374	9 084.4
Hato Rey Central barrio	1.03	20 867	20 320.7
Ciudad Nueva subbarrio	0.20	1 855	9 169.0
Floral Park subbarrio	0.10	1 502	15 411.7
Las Monjas subbarrio	0.31	8 884	28 982.0
Quintana subbarrio	0.42	8 626	20 509.7
Hato Rey Norte barrio	3.53	16 461	4 660.5
Eleanor Roosevelt subbarrio	0.63	5 075	8 036.7
El Vedado subbarrio	0.50	3 063	6 072.8
Martín Peña subbarrio	0.88	4 677	5 344.2
Puerto Nuevo subbarrio	1.52	3 646	2 397.1
Hato Rey Sur barrio	0.82	10 868	13 328.1
Bella Vista subbarrio	0.08	1 739	22 432.3
Hyde Park subbarrio	0.47	5 706	12 084.8
La 37 subbarrio	0.17	1 332	7 688.2
Santa Rita subbarrio	0.09	2 091	22 609.1
Oriente barrio	1.74	34 799	19 979.1
Borinquen subbarrio	0.08	1 469	18 720.7
López Sicardó subbarrio	0.79	13 815	17 565.4
San José subbarrio	0.88	19 515	22 256.9
Pueblo barrio	0.72	9 391	12 986.1
Buen Consejo subbarrio	0.13	2 739	20 949.4
Capetillo subbarrio	0.08	2 180	26 262.0
Monte Rey subbarrio	0.32	1 874	5 879.8
Río Piedras Antiguo subbarrio	0.06	460	7 647.8
Ubarri subbarrio	0.07	698	10 703.2
Venezuela subbarrio	0.07	1 440	22 043.6
San Juan Antiguo barrio	1.02	7 963	7 813.9
Ballajá subbarrio	0.11	8	75.5
Catedral subbarrio	0.05	493	9 401.9
Marina subbarrio	0.09	416	4 523.8
Mercado subbarrio	0.05	1 018	22 604.9
Puerta de Tierra subbarrio	0.60	4 135	6 921.6
San Cristóbal subbarrio	0.08	1 221	15 115.4
San Francisco subbarrio	0.05	672	14 764.9
Santurce barrio	5.24	94 067	17 955.7
Alto del Cabro subbarrio	0.06	1 164	19 236.9
Bayola subbarrio	0.03	564	20 388.8
Bolívar subbarrio	0.06	1 223	19 383.3
Buenos Aires subbarrio	0.17	1 303	7 550.0
Campo Alegre subbarrio	0.05	942	19 825.7
Chícharo subbarrio	0.03	722	24 815.5
Condadito subbarrio	0.02	748	31 011.9
Condado subbarrio	0.32	6 170	19 374.9
Figueroa subbarrio	0.14	1 016	7 498.5
Gandul subbarrio	0.06	2 035	31 419.0
Herrera subbarrio	0.05	1 841	38 649.6
Hipódromo subbarrio	0.10	2 017	19 478.4
Hoare subbarrio	0.14	3	21.4
Isla Grande subbarrio	0.79	753	956.0
Las Casas subbarrio	0.31	6 775	21 838.4
Las Marías subbarrio	0.09	1 172	12 531.7
Las Palmas subbarrio	0.12	2 772	22 707.5
La Zona subbarrio	0.15	1 280	8 731.4
Loíza subbarrio	0.12	2 139	17 151.0
Machuchal subbarrio	0.05	1 212	22 420.6
María Moczó subbarrio	0.04	1 964	47 899.5
Marruecos subbarrio	0.10	-	-
Martín Peña subbarrio	0.07	415	5 788.3
Melilla subbarrio	0.05	926	18 513.6
Merhoff subbarrio	0.12	2 992	25 762.0
Minillas subbarrio	0.08	1 484	17 797.2
Miramar subbarrio	0.24	5 440	22 288.1
Monteflores subbarrio	0.07	1 657	24 893.8

Table 16. **Land Area and Population Density: 2000**—Con.

[For information on confidentiality protection, nonsampling error, and definitions, see text]

Puerto Rico **Municipio** **Municipio Subdivision and Place** **Subbarrio**	Land area in square miles	Total population	
		Number	Average per square mile
SUBBARRIO—Con.			
San Juan Municipio—Con.			
Santurce barrio—Con.			
Obrero subbarrio	0.40	11 467	28 717.3
Ocean Park subbarrio	0.20	1 976	9 825.1
Parque subbarrio	0.12	3 251	28 085.2
Pozo del Hato subbarrio	0.07	137	2 004.8
Pulguero subbarrio	0.05	1 196	23 535.9
Sagrado Corazón subbarrio	0.13	1 646	12 340.0
San Juan Moderno subbarrio	0.04	1 083	30 655.3
San Mateo subbarrio	0.07	1 989	30 506.7
Seboruco subbarrio	0.06	2 198	33 908.5
Shanghai subbarrio	0.27	11 331	42 720.3
Tras Talleres subbarrio	0.06	2 453	37 799.8
Villa Palmeras subbarrio	0.06	2 648	41 975.2
Universidad barrio	0.62	2 501	4 019.9
Amparo subbarrio	0.05	-	-
Auxilio Mutuo subbarrio	0.15	1 089	7 170.6
Institución subbarrio	0.37	144	392.5
Valencia subbarrio	0.05	1 268	23 383.4
San Sebastián Municipio	70.47	44 204	627.2
San Sebastián barrio-pueblo	0.12	1 952	16 026.0
Norzagaray subbarrio	0.07	1 161	16 351.0
Urréjola subbarrio	0.05	791	15 571.9
Yauco Municipio	68.15	46 384	680.6
Yauco barrio-pueblo	0.32	4 258	13 414.2
Pueblo Norte subbarrio	0.19	3 586	19 016.0
Pueblo Sud subbarrio	0.13	672	5 215.5

Table 17. Age and Sex for the American Indian and Alaska Native Population (One Race): 2000

[The above table was omitted because there were no qualifying areas.]

Table 18. Race and Hispanic or Latino: 2000

[The above table was omitted because there were no qualifying areas.]

Table 19. Population for Selected Categories of Race: 2000

[The above table was omitted because there were no qualifying areas.]

Table 20. Households and Families With American Indian and Alaska Native Householder (One Race): 2000

[The above table was omitted because there were no qualifying areas.]

Table 21. Household Relationship and Group Quarters Population for the American Indian and Alaska Native Population (One Race): 2000

[The above table was omitted because there were no qualifying areas.]

Table 22. Housing Occupancy and Tenure: 2000

[The above table was omitted because there were no qualifying areas.]

Table 23. Occupied Housing Units (Households) by Race and Hispanic or Latino Origin of Householder: 2000

[The above table was omitted because there were no qualifying areas.]

Table 24. Land Area and Population Density: 2000

[The above table was omitted because there were no qualifying areas.]

Appendix A.
Geographic Terms and Concepts—Puerto Rico

CONTENTS

	Page
Area Measurement	A–3
Barrio (See Puerto Rico)	A–11
Barrio-Pueblo (See Puerto Rico)	A–11
Block (See Census Block)	A–5
Block Group (BG)	A–3
Boundary Changes	A–4
Census Block	A–5
Census Code (See Geographic Code)	A–7
Census Designated Place (CDP) (See Place)	A–10
Census Division (See also Census Region)	A–6
Census Geographic Code (See Geographic Code)	A–7
Census Region (See also Census Division)	A–6
Census Tract	A–6
Central City (See Metropolitan Area)	A–9
Central Place (See Urban and Rural)	A–13
Comparability (See Boundary Changes)	A–4
Comunidad (See Puerto Rico)	A–11
Congressional District (CD)	A–7
Consolidated Metropolitan Statistical Area (CMSA) (See Metropolitan Area)	A–9
Division (See Census Division)	A–6
Extended Place (See Urban and Rural)	A–14
Federal Information Processing Standards (FIPS) Code (See Geographic Code)	A–8
Geographic Code	A–7
Geographic Hierarchy (See Introduction—Geographic Presentation of Data)	A–2
Geographic Presentation (See Introduction—Geographic Presentation of Data)	A–2
Hierarchical Presentation (See Introduction—Geographic Presentation of Data)	A–2
Internal Point	A–8
Introduction—Geographic Presentation of Data	A–2
Inventory Presentation (See Introduction—Geographic Presentation of Data)	A–2
Island Areas of the United States	A–8
Land Area (See Area Measurement)	A–3
Latitude (See Internal Point)	A–8
Longitude (See Internal Point)	A–8
Metropolitan Area (MA)	A–8
Metropolitan Area Title and Code (See Metropolitan Area)	A–9
Metropolitan Statistical Area (MSA) (See Metropolitan Area)	A–9
Minor Civil Division (MCD) (See Puerto Rico)	A–11
Municipio (See Puerto Rico)	A–11
Place	A–10
Population or Housing Unit Density	A–10
Primary Metropolitan Statistical Area (PMSA) (See Metropolitan Area)	A–9
Public Use Microdata Area (PUMA)	A–11
Public Use Microdata Sample (PUMS) File (See Public Use Microdata Area)	A–11
Puerto Rico	A–11
Region (See Census Region)	A–6
Rural (See Urban and Rural)	A–13
School District	A–12
State (or Statistically Equivalent Entity)	A–12

Subbarrio (See Puerto Rico) A–11
Sub-MCD (See Puerto Rico) A–11
Super-PUMA (See Public Use Microdata Area) A–11
Tabulation Block Group (See Block Group) A–3
TIGER® Database A–12
Tract (See Census Tract) A–6
United States Postal Service (USPS) Code (See Geographic Code) A–8
Urban (See Urban and Rural) A–13
Urban and Rural A–13
Urban Cluster (UC) (See Urban and Rural) A–13
Urban Cluster Central Place (See Urban and Rural) A–13
Urban Cluster Title and Code (See Urban and Rural) A–13
Urbanized Area (UA) (See Urban and Rural) A–13
Urbanized Area Central Place (See Urban and Rural) A–14
Urbanized Area Title and Code (See Urban and Rural) A–13
Voting District (VTD) A–14
Water Area (See Area Measurement) A–3
ZIP Code® (See ZIP Code® Tabulation Area) A–14
ZIP Code® Tabulation Area (ZCTA™) A–14
Zona Urbana (See Puerto Rico) A–11

INTRODUCTION—GEOGRAPHIC PRESENTATION OF DATA

In decennial census data products, geographic entities usually are presented in an hierarchical arrangement or as an inventory listing.

Hierarchical Presentation

An hierarchical geographic presentation shows the geographic entities in a superior/subordinate structure. This structure is derived from the legal, administrative, or areal relationships of the entities. The hierarchical structure is depicted in report tables by means of indentation and is explained for computer-readable media in the geographic coverage portion of the abstract in the technical documentation. An example of hierarchical presentation is the "standard census geographic hierarchy": census block, within block group, within census tract, within place, within municipio subdivision, within municipio, within Puerto Rico. Graphically, this is shown as:

- Puerto Rico
  - Municipio
    - Municipio subdivision (barrio or barrio-pueblo)
      - Place (or part)(comunidad or zona urbana)
        - Census tract (or part)
          - Block group (or part)
            - Census block

Figure A–1, which is a diagram of the geographic hierarchy for Puerto Rico, presents this information as a series of "nesting" relationships. For example, a line linking "census tract" and "municipio" means that a census tract cannot cross a municipio line; and so forth.

Inventory Presentation

An inventory presentation of geographic entities is one in which all entities of the same type are shown in alphabetical, code, or geographic sequence, without reference to their hierarchical relationships. Generally, an inventory presentation shows totals for entities that may be split in a hierarchical presentation, such as place, census tract, or block group. An example of a series of

inventory presentations is Puerto Rico, followed by all the municipios, followed by all the places (comunidades and zonas urbanas) in Puerto Rico. Graphically, this is shown as:

Puerto Rico

Municipio A
Municipio B
Municipio C

Comunidad X
Zona Urbana Y
Comunidad Z

AREA MEASUREMENT

Area measurement data provide the size, in square units (metric and nonmetric) of geographic entities for which the U.S. Census Bureau tabulates and disseminates data. Area is calculated from the specific boundary recorded for each entity in the U.S. Census Bureau's geographic database (see TIGER® database). These area measurements are recorded as whole square meters. (To convert square meters to square kilometers, divide by 1,000,000; to convert square kilometers to square miles, divide by 2.589988; to convert square meters to square miles, divide by 2,589,988.)

The U.S. Census Bureau provides area measurement data for both land area and total water area. The water area figures for Puerto Rico include inland, coastal, and territorial water. (For the 1990 census, the U.S. Census Bureau provided area measurements for land and total water; water area for each of the water classifications was available in the Geographic Identification Code Scheme (GICS) product only.) "Inland water" consists of any lake, reservoir, pond, or similar body of water that is recorded in the U.S. Census Bureau's geographic database. It also includes any river, creek, canal, stream, or similar feature that is recorded in that database as a two-dimensional feature (rather than as a single line). The portions of the oceans and related large embayments (such as the Bahia de Añasco and Sonda de Vieques), and the Caribbean Sea that belong to the United States and its territories are classified as "coastal" and "territorial" waters. Rivers and bays that empty into these bodies of water are treated as "inland water" from the point beyond which they are narrower than one nautical mile across. Identification of land and inland, coastal and territorial, waters is for data presentation purposes only and does not necessarily reflect their legal definitions.

Land and water area measurements may disagree with the information displayed on U.S. Census Bureau maps and in the TIGER® database because, for area measurement purposes, features identified as "intermittent water" are reported as land area. For this reason, it may not be possible to derive the land area for an entity by summing the land area of its component census blocks. In addition, the water area measurement reported for some geographic entities includes water that is not included in any lower-level geographic entity. Therefore, because water is contained only in a higher-level geographic entity, summing the water measurements for all the component lower-level geographic entities will not yield the water area of that higher-level entity. This occurs, for example, where water is associated with a municipio but is not within the legal boundary of any minor civil division. Crews-of-vessels entities (see CENSUS TRACT and CENSUS BLOCK) do not encompass territory and, therefore, have no area measurements.

The accuracy of any area measurement data is limited by the accuracy inherent in (1) the location and shape of the various boundary information in the TIGER® database, (2) the location and shapes of the shorelines of water bodies in that database, and (3) rounding affecting the last digit in all operations that compute and/or sum the area measurements.

BLOCK GROUP (BG)

A block group (BG) is a cluster of census blocks having the same first digit of their four-digit identifying numbers within a census tract. For example, block group 3 (BG 3) within a census tract includes all blocks numbered from 3000 to 3999. BGs generally contain between 600 and 3,000

people, with an optimum size of 1,500 people. BGs for special places must contain a minimum of 300 people. (Special places include correctional institutions, military installations, college campuses, worker's dormitories, hospitals, nursing homes, and group homes.)

Most BGs were delineated by local participants as part of the U.S. Census Bureau's Participant Statistical Areas Program. The U.S. Census Bureau delineated BGs only where a government declined to participate or where the U.S. Census Bureau could not identify a potential local participant.

In Puerto Rico, BGs never cross municipio boundaries. BGs never cross the boundaries of census tracts, but may cross the boundary of any other geographic entity required as a census block boundary (see CENSUS BLOCK).

In decennial census data tabulations for Puerto Rico, a BG may be split to present data for every unique combination of municipio subdivision, place, voting district, or other tabulation entity shown in the data products. For example, if BG 3 is partly in a barrio and partly outside the barrio, there are separate tabulated records for each portion of BG 3. BGs are used in tabulating data islandwide, as was done for the 1990 census and for all block-numbered areas in the 1980 census. For data presentation purposes, BGs are a substitute for the enumeration districts (EDs) used for reporting data in many parts of Puerto Rico for the 1980 census and throughout Puerto Rico for pre-1980 censuses. Also, BGs are the lowest level of the geographic hierarchy for which the U.S. Census Bureau tabulates and presents sample data.

BOUNDARY CHANGES

Some of the legal and statistical entities in Puerto Rico for which the U.S. Census Bureau tabulates decennial census data have had boundary changes between the 1990 census and Census 2000; that is, between January 2, 1990, and January 1, 2000. Boundary changes to legal entities result from:

1. Annexations to or detachments from legally established governmental units (in Puerto Rico, six municipios had boundary changes).
2. Establishment of new legal entities.
3. Decisions by federal, state, and local courts.

Statistical entity boundaries generally are reviewed by municipio governments or the Puerto Rico Planning Board and can have changes to adjust boundaries to visible features to better define the geographic area each encompasses or to account for shifts and changes in the population distribution within an area.

The historical counts shown for municipios, municipio subdivisions, subbarrios, and places are not updated for such changes and thus reflect the population and housing units in each entity as delineated at the time of each decennial census. Boundary changes are not reported for some entities, such as census designated places and block groups.

Changes to the boundaries for census tracts and, for the first time, for census blocks are available in relationship files, which are only available in computer-readable form. The census tract relationship files feature the relationship of census tracts/block numbering areas at the time of the 1990 census to census tracts for Census 2000, and vice versa, including partial relationships. For the first time, the census tract relationship files show a measure of the magnitude of change using the proportion of the length of roads and sides of roads contained in partial census tracts. This information can be used to proportion the data for the areas where census tracts have changed.

The census block relationship files, which are available only in computer-readable form, present relationships of the 1990 census and Census 2000 blocks on the basis of whole blocks or part blocks ("P"). The following relationships can be derived:

1990 census block		2000 census block
One to one	601	1017
One to many	101P	3028
	101P	2834
Many to one	410	2554P
	503	2554P
Many to many	404	1007P
	501P	1007P
	502P	1008P

Block relationship files are available to compare the following sets of census blocks:
1990 tabulation block to 2000 collection block,
2000 collection block to 2000 tabulation block, and
1990 tabulation block to 2000 tabulation block.

Census tract relationship files and block relationship files are not geographic equivalency files. For a true areal comparison between the census tracts/block numbering areas and blocks used for the 1990 census and the census tracts and blocks used for Census 2000 (as well as other geographic areas), it is necessary to use the 2000 TIGER/Line® files. The 2000 TIGER/Line files will contain 1990 and 2000 boundaries for municipios, municipio subdivisions, subbarrios, places, census tracts, census blocks, and, by derivation from the census blocks, block groups.

CENSUS BLOCK

Census blocks are areas bounded on all sides by visible features, such as streets, roads, streams, and railroad tracks, and by invisible boundaries, such as municipio and barrio and subbarrio limits, property lines, and short, imaginary extensions of streets and roads. Generally, census blocks are small in area; for example, a block bounded by streets. However, census blocks in sparsely settled areas may contain many square miles of territory.

All territory in Puerto Rico has been assigned block numbers, as was the case for the 1990 census. To improve operational efficiency and geographic identifications, the U.S. Census Bureau has introduced different numbering systems for tabulation blocks used in decennial census data products, and for collection blocks, used in administering the census. (In 1990, there generally was a single numbering system.) Collection block numbers are available only in the TIGER/Line® data products; the U.S. Census Bureau does not tabulate data for collection blocks.

Many tabulation blocks, used in decennial census data products, represent the same geographic area as the collection blocks used in the Census 2000 enumeration process. Where the collection blocks include territory in two or more geographic entities, each unique piece required for data tabulation is identified as a separate tabulation block with a separate block number. It is possible for two or more collection blocks to be combined into a single tabulation block. This situation can occur when a visible feature established as a collection block boundary is deleted during the field update operation. Tabulation blocks do not cross the boundaries of any entity for which the U.S. Census Bureau tabulates data, including census tracts, municipios, municipio subdivisions, places, subbarrios, urban and rural areas, voting districts, and ZIP Code® tabulation areas (ZCTAs). Tabulation blocks also generally do not cross the boundaries of certain landmarks, including military installations, national parks, and national monuments.

Tabulation blocks are identified uniquely within census tract by means of a four-digit number. (The 1990 census block numbers had three digits, with a potential alphabetic suffix.) The Census 2000 collection blocks are numbered uniquely within municipio (or statistically equivalent entity), and consist of four digits. For its Census 2000 data tabulations, the U.S. Census Bureau created a unique set of census block numbers immediately before beginning the tabulation process. These

are the census block numbers seen in the data presentations. For the 1990 census, the U.S. Census Bureau created a separate block with a suffix of "Z" to identify crews-of-vessels population. For Census 2000, crews-of-vessels population is assigned to the land block identified by the U.S. Census Bureau as associated with the home port of the vessel.

Participants in certain U.S. Census Bureau-sponsored programs were able to request that line features in the TIGER® database be held as tabulation block boundaries, provided that these conformed to U.S. Census Bureau criteria. This option was available to participants in the Census 2000 Redistricting Data Program and the Puerto Rico Block Boundary Definition Project.

The U.S. Census Bureau introduced a different method for identifying the water areas of census blocks. For the 1990 census, water was not uniquely identified within a census block; instead, all water area internal to a block group was given a single block number ending in "99" (for example, in block group 1, all water was identified as block 199). A suffix was added to each water block number where the block existed in more than one tabulation entity within its block group. For Census 2000, water area located completely within the boundary of a single land tabulation block has the same block number as that land block. Water area that touches more than one land block is assigned a unique block number not associated with any adjacent land block. The water block numbers begin with the block group number followed by "999" and proceed in descending order (for example, in block group 3, the numbers assigned to water areas that border multiple land blocks are 3999, 3998, etc.). In some block groups, the numbering of land blocks might use enough of the available numbers to reach beyond the 900 range within the block group. For this reason, and because some land blocks include water (ponds and small lakes), no conclusions about whether a block is all land or all water can be made by looking at the block number. The land/water flag, set at the polygon level in the TIGER® database and shown in TIGER/Line® and statistical data tabulation files, is the only way to know if a block is all water when viewing the computer files. On maps, water areas are shown with a screen symbol.

CENSUS DIVISION

Census divisions are groupings of states and the District of Columbia that are subdivisions of the four census regions. There are nine census divisions, which the U.S. Census Bureau established in 1910 for the presentation of census data.

Puerto Rico is not part of any census region or census division.

CENSUS REGION

Census regions are groupings of states and the District of Columbia that subdivide the United States for the presentation of census data. There are four census regions—Northeast, Midwest, South, and West. Each of the four census regions is divided into two or more census divisions.

Puerto Rico is not part of any census region or census division.

CENSUS TRACT

Census tracts are small, relatively permanent statistical subdivisions of a municipio delineated by local participants or the Puerto Rico Planning Board as part of the U.S. Census Bureau's Participant Statistical Areas Program. The primary purpose of census tracts is to provide a stable set of geographic units for the presentation of decennial census data. This is the first decennial census for which all of Puerto Rico is covered by census tracts. For the 1990 census, some municipios had census tracts and others had block numbering areas (BNAs). For Census 2000, all BNAs were replaced by census tracts, which may or may not represent the same areas.

Census tracts in Puerto Rico generally have between 1,500 and 8,000 people, with an optimum size of 4,000 people. Municipios with fewer than 1,500 people have a single census tract. Census tracts on special places must contain a minimum of 1,000 people. (Special places include correctional institutions, military installations, college campuses, workers' dormitories, hospitals, nursing homes, and group homes.) When first delineated, census tracts are designed to be relatively homogeneous with respect to population characteristics, economic status, and living conditions.

The spatial size of census tracts varies widely depending on the density of settlement. Census tract boundaries are delineated with the intention of being maintained over many decades so that statistical comparisons can be made from decennial census to decennial census. However, physical changes in street patterns caused by highway construction, new developments, and so forth, may require occasional boundary revisions. In addition, census tracts occasionally are split due to population growth or combined as a result of substantial population decline.

Census tracts are identified by a four-digit basic number and may have a two-digit numeric suffix; for example, 6059.02. The decimal point separating the four-digit basic tract number from the two-digit suffix is shown in the printed reports and on census maps. In computer-readable files, the decimal point is implied. Many census tracts do not have a suffix; in such cases, the suffix field is either left blank or is zero-filled. Leading zeros in a census tract number (for example, 002502) are shown only in computer-readable files. Census tract suffixes may range from .01 to .98. For the 1990 census, the .99 suffix was reserved for census tracts/block numbering areas (BNAs) that contained only crews-of-vessels population; for Census 2000, the crews-of-vessels population is included with the related census tract.

Census tract numbers range from 1 to 9999 and are unique within a municipio. The U.S. Census Bureau reserves the basic census tract numbers 9400 to 9499 for census tracts delineated within or to encompass American Indian reservations and off-reservation trust lands that exist in multiple states or counties in the United States. The number 0000 in computer-readable files identifies a census tract delineated to provide complete coverage of water area in territorial seas.

CONGRESSIONAL DISTRICT (CD)

Congressional districts (CDs) are the 435 areas from which people are elected to the U.S. House of Representatives. After the apportionment of congressional seats among the states, based on census population counts, each state is responsible for establishing CDs for the purpose of electing representatives. Each CD is to be as equal in population to all other CDs in the state as practicable.

CDs are identified with a two-digit Federal Information Processing Standards (FIPS) code. The code “00” is used for states with a single representative.

Puerto Rico is represented in the House of Representatives by a resident commissioner, whom may not vote on the floor of the House of Representatives, but may vote on legislation as it is considered by committees to which he/she has been named. In computer-readable data products that display a congressional district field, the two-digit FIPS code “98” is used to identify such a representational area.

GEOGRAPHIC CODE

Geographic codes are shown primarily in computer-readable data products, such as computer tape and CD-ROM/DVD media, including data tabulations and data tables associated with computer-readable boundary files, but they also are shown on some U.S. Census Bureau maps. Census codes are used only if there is no Federal Information Processing Standards (FIPS) code for the same geographic entity or if the FIPS code is not adequate for data presentation. A code that is not identified as either “census” or “FIPS” is usually a census code for which there is no FIPS equivalent. Entities in Puerto Rico that use only FIPS codes in U.S. Census Bureau products are congressional district, municipio, municipio subdivision, subbarrio, metropolitan area (that is, metropolitan statistical area, consolidated metropolitan statistical area, primary metropolitan statistical area), place, and Puerto Rico.

Census Code

Census codes are assigned for a variety of geographic entities in Puerto Rico, including urbanized area, urban cluster, and voting district. The structure, format, and meaning of census codes used in U.S. Census Bureau data products appear in the appropriate technical documentation.

Federal Information Processing Standards (FIPS) Code

Federal Information Processing Standards (FIPS) codes are assigned for a variety of geographic entities, including congressional district, municipio, municipio subdivision, metropolitan area, place, and Puerto Rico. The structure, format, and meaning of FIPS codes used in U.S. Census Bureau data products appear in the appropriate technical documentation.

The objective of FIPS codes is to improve the ability to use the data resources of the federal government and avoid unnecessary duplication and incompatibilities in the collection, processing, and dissemination of data. The FIPS codes and FIPS code documentation are available online at http://www.itl.nist.gov/fipspubs/index.htm. Further information about the FIPS 5-2, 6-4, and 9-1 publications (Puerto Rico, municipios, and congressional districts, respectively) is available from the Geographic Areas Branch, Geography Division, U.S. Census Bureau, Washington, DC 20233-7400, telephone 301-457-1099. Further information about the FIPS 55-DC3 publication (places, municipio subdivisions, and noncensus locational entities) is available from the Geographic Names Office, National Mapping Division, U.S. Geological Survey, 523 National Center, Reston, VA 20192, telephone 703-648-4544.

United States Postal Service (USPS) Code

United States Postal Service (USPS) codes for states and Puerto Rico are used in all decennial census data products. The codes are two-character alphabetic abbreviations. These codes are the same as the Federal Information Processing Standards two-character alphabetic abbreviations.

INTERNAL POINT

An internal point is a set of geographic coordinates (latitude and longitude) that is located within a specified geographic entity. A single point is identified for each entity; for many entities, this point represents the approximate geographic center of that entity. If the shape of the entity causes this point to be located outside the boundary of the entity or in a water body, it is relocated to land area within the entity. In computer-readable products, internal points are shown to six decimal places; the decimal point is implied.

The first character of the latitude or longitude is a plus (+) or a minus (–) sign. A plus sign in the latitude identifies the point as being in the Northern Hemisphere, while a minus sign identifies a location in the Southern Hemisphere. For longitude, a plus sign identifies the point as being in the Eastern Hemisphere, while a minus sign identifies a location in the Western Hemisphere.

ISLAND AREAS OF THE UNITED STATES

The Island Areas of the United States are American Samoa, Guam, the Commonwealth of the Northern Mariana Islands (Northern Mariana Islands), and the Virgin Islands of the United States. The U.S. Census Bureau treats the Island Areas as entities that are statistically equivalent to states for data presentation purposes. Geographic definitions specific to the Island Areas are shown in the appropriate publications and documentation that accompany the data products for the Island Areas.

Sometimes the Island Areas are referred to as “Island Territories” or “Insular Areas.” For the 1990 and previous censuses, the U.S. Census Bureau referred to the entities as “Outlying Areas.” The term “U.S. Minor Outlying Islands” refers to certain small islands under U.S. jurisdiction in the Caribbean and Pacific: Baker Island, Howland Island, Jarvis Island, Johnston Atoll, Kingman Reef, Midway Islands, Navassa Island, Palmyra Atoll, and Wake Island.

METROPOLITAN AREA (MA)

The general concept of a metropolitan area (MA) is one of a large population nucleus, together with adjacent communities that have a high degree of economic and social integration with that nucleus. Some MAs are defined around two or more nuclei.

The MAs and the central cities within an MA are designated and defined by the federal Office of Management and Budget, following a set of official standards that are published in a Federal Register Notice. In Puerto Rico, the term "central city" can include any place recognized as a zona urbana or comunidad by the Census Bureau in consultation with the Commonwealth government. (As of 2000, all "central cities" in Puerto Rico are defined as zonas urbanas). Puerto Rico does not have legally defined incorporated places corresponding to those of most states. These standards were developed by the interagency Federal Executive Committee on Metropolitan Areas, with the aim of producing definitions that are as consistent as possible for all MAs nationwide.

Each MA must contain either a place with a minimum population of 50,000 or a U.S. Census Bureau-defined urbanized area and a total MA population of at least 100,000. An MA contains one or more central municipios. An MA also may include one or more outlying municipios that have close economic and social relationships with the central municipio. An outlying municipio must have a specified level of commuting to the central municipios and also must meet certain standards regarding metropolitan character, such as population density, urban population, and population growth.

The territory, population, and housing units in MAs are referred to as "metropolitan." The metropolitan category is subdivided into "inside central city" and "outside central city." The territory, population, and housing units located outside territory designated "metropolitan" are referred to as "nonmetropolitan." The metropolitan and nonmetropolitan classification cuts across the other hierarchies; for example, generally there are both urban and rural territory within both metropolitan and nonmetropolitan areas.

To meet the needs of various users, the standards provide for a flexible structure of metropolitan definitions that classify each MA either as a metropolitan statistical area (MSA) or as a consolidated metropolitan statistical area divided into primary metropolitan statistical areas. Documentation of the MA standards and how they are applied is available from the Population Distribution Branch, Population Division, U.S. Census Bureau, Washington, DC 20233-8800, telephone 301-457-2419.

Central City

In each metropolitan statistical area and consolidated metropolitan statistical area, the largest place and, in some cases, one or more additional places are designated as "central cities" under the official standards. A few primary metropolitan statistical areas do not have central cities. The largest central city and, in some cases, up to two additional central cities, are included in the title of the metropolitan area (MA); there also are central cities that are not included in an MA title. An MA central city does not include any part of that place that extends outside the MA boundary.

Consolidated and Primary Metropolitan Statistical Area (CMSA and PMSA)

If an area that qualifies as a metropolitan area (MA) has 1 million people or more, two or more primary metropolitan statistical areas (PMSAs) may be defined within it. Each PMSA consists of a large urbanized municipio or cluster of municipios that demonstrate very strong internal economic and social links, in addition to close ties to other portions of the larger area. When PMSAs are established, the larger MA of which they are component parts is designated a consolidated metropolitan statistical area (CMSA). CMSAs and PMSAs are established only where local governments favor such designations for a large MA.

Metropolitan Statistical Area (MSA)

Metropolitan statistical areas (MSAs) are metropolitan areas (MAs) that are not closely associated with other MAs. These areas typically are surrounded by nonmetropolitan municipios.

Metropolitan Area Title and Code

The title of a metropolitan statistical area (MSA) contains the name of its largest central city and up to two additional central city names, provided that the additional places meet specified levels of population, employment, and commuting. Generally, a place with a population of 250,000 or more is in the title, regardless of other criteria.

The title of a primary metropolitan statistical area (PMSA) may contain up to three place names, as determined above, or up to three municipio names, sequenced in order of population size, from largest to smallest. A consolidated metropolitan statistical area (CMSA) title also may include up to three names, the first of which generally is the most populous central city in the area. The second name may be the first central city or municipio name in the most populous remaining PMSA; the third name may be the first central city or municipio name in the next most populous PMSA. A regional designation may be substituted for the second and/or third names in a CMSA title if local opinion supports such a designation and the federal Office of Management and Budget deems it to be unambiguous and suitable.

The titles for all metropolitan areas (MAs) also contain the U.S. Postal Service's abbreviation for the name of each state or state equivalent in which the MA is located. Each MA is assigned a four-digit Federal Information Processing Standards (FIPS) code, in alphabetical order nationwide. If the fourth digit of the code is "2," it identifies a CMSA. Additionally, there is a separate set of two-digit FIPS codes for CMSAs, also assigned alphabetically.

PLACE

Places, for the reporting of decennial census data, include census designated places in Puerto Rico. (Puerto Rico has no incorporated places.) Each place is assigned a five-digit Federal Information Processing Standards (FIPS) code, based on the alphabetical order of the place name within Puerto Rico. If place names are duplicated within Puerto Rico and they represent distinctly different areas, a separate code is assigned to each place name alphabetically by primary municipio in which each place is located, or if both places are in the same municipio, alphabetically by their legal description (for example, comunidad before zona urbana).

Census Designated Place (CDP)

In Puerto Rico, zonas urbanas and comunidades are the statistical equivalents of census designated places. Census designated places (CDPs) are delineated for each decennial census as the statistical counterparts of incorporated places. CDPs are delineated to provide census data for concentrations of population, housing, and commercial structures that are identifiable by name but are not within an incorporated place. CDP boundaries are defined in cooperation with the Puerto Rico Planning Board in consultation with local officials. These boundaries, which usually coincide with visible features or other legal entity boundary, have no legal status, nor do these places have officials elected to serve traditional municipal functions. CDP boundaries may change from one decennial census to the next with changes in the settlement pattern; a CDP with the same name as in an earlier census does not necessarily have the same boundary.

For Census 2000, for the first time, comunidades did not need to meet a minimum population threshold to qualify for tabulation of census data. For the 1990 census and earlier censuses, the U.S. Census Bureau required comunidades to qualify on the basis of containing at least 1,000 people. Zonas urbanas had no minimum population size criteria in 1990.

Beginning with the 1950 census, the U.S. Census Bureau, in cooperation with the Puerto Rico government, identified and delineated boundaries and names for CDPs. In the data products issued in conjunction with Census 2000, the name of each such place is followed by "comunidad" or "zona urbana," as was the case for the 1990 and 1980 censuses. (Comunidades were referred to as "aldeas" prior to the 1990 census). In the data products issued in conjunction with the 1950, 1960, and 1970 censuses, these places were identified by "(U)," meaning "unincorporated place."

POPULATION OR HOUSING UNIT DENSITY

Population and housing unit density are computed by dividing the total population or number of housing units within a geographic entity (for example, Puerto Rico, municipio, place) by the land area of that entity measured in square kilometers or square miles. Density is expressed as both "people (or housing units) per square kilometer" and "people (or housing units) per square mile" of land area.

PUBLIC USE MICRODATA AREA (PUMA)

A public use microdata area (PUMA) is a decennial census area for which the U.S. Census Bureau provides specially selected extracts of raw data from a small sample of long-form census records that are screened to protect confidentiality. These extracts are referred to as "public use microdata sample (PUMS)" files. Since 1960, data users have been using these files to create their own statistical tabulations and data summaries.

For Census 2000, Puerto Rico participants, following U.S. Census Bureau criteria, delineated two types of PUMAs. PUMAs of one type comprise areas that contain at least 100,000 people. The PUMS files for these PUMAs contain a 5-percent sample of the long-form records. The other type of PUMAs, super-PUMAs, comprise areas of at least 400,000 people. The sample size is 1 percent for the PUMS files for super-PUMAs.

The larger 1-percent PUMAs are aggregations of the smaller 5-percent PUMAs. PUMAs of both types, wherever the population size criteria permit, comprise areas that are entirely within or outside metropolitan areas or the central cities of metropolitan areas.

PUERTO RICO

The U.S. Census Bureau treats the Commonwealth of Puerto Rico as the statistical equivalent of a state for data presentation purposes. Each state and statistically equivalent entity is assigned a two-digit Federal Information Processing Standards (FIPS) code in alphabetical order by state name, followed in alphabetical order by Puerto Rico and the Island Areas. Each state and statistically equivalent entity also is assigned the two-letter FIPS/U.S. Postal Service code.

Municipio

The primary legal divisions of Puerto Rico are termed "municipios." For data presentation purposes, the U.S. Census Bureau treats a municipio as the equivalent of a county in the United States.

Each municipio is assigned a unique three-digit Federal Information Processing Standards (FIPS) code in alphabetical order within Puerto Rico.

Barrio, Barrio-Pueblo, and Subbarrio

The U.S. Census Bureau recognizes barrios and barrios-pueblo as the primary legal divisions of municipios. These entities are minor civil divisions (MCDs) used for reporting decennial census data. Barrios and barrios-pueblo are nonfunctioning, administrative governmental units. Each municipio (except Florida, Ponce, and San Juan) has a single barrio-pueblo for the governmental center of the municipio.

Subbarrios in 23 municipios are the primary legal subdivisions of the barrios-pueblo and some barrios. Subbarrios also are nonfunctioning, administrative governmental units. The U.S. Census Bureau presents the same types of Census 2000 data for these "sub-MCDs" as it does for the barrios and barrios-pueblo. (There is no geographic entity in the United States equivalent to the subbarrio.)

Each barrio, barrio-pueblo, and subbarrio is assigned a five-digit Federal Information Processing Standards (FIPS) code in alphabetical order within Puerto Rico.

Zona Urbana and Comunidad

There are no incorporated places in Puerto Rico; instead, the U.S. Census Bureau provides decennial census data for two types of census designated places (CDPs): (1) zonas urbanas, representing the governmental center of each municipio, and (2) comunidades, representing other settlements. For Census 2000, there are no minimum population size requirements for CDPs. (For the 1990 census, the U.S. Census Bureau had required comunidades to have at least 1,000 people.)

Each zona urbana and comunidad is assigned a five-digit Federal Information Processing Standards (FIPS) code in alphabetical order within Puerto Rico.

Some types of geographic entities do not apply in Puerto Rico. For instance, Puerto Rico is not in any census region or census division. In addition, the U.S. Census Bureau does not tabulate data for state legislative districts and traffic analysis zones in Puerto Rico. (See also CONGRESSIONAL DISTRICT (CD).)

SCHOOL DISTRICT

School districts are geographic entities within which Puerto Rico provides public educational services for the areas residents. The U.S. Census Bureau obtains the boundaries and names for school districts from Puerto Rico officials. The U.S. Census Bureau will provide data for school districts in Puerto Rico for the first time with Census 2000.

Each school district is assigned a five-digit code that is unique within Puerto Rico. School district codes are assigned by the Department of Education and are not necessarily in alphabetical order by school district name.

STATE (OR STATISTICALLY EQUIVALENT ENTITY)

States are the primary governmental divisions of the United States. The District of Columbia is treated as a statistical equivalent of a state for data presentation purposes. For Census 2000, the U.S. Census Bureau also treats a number of entities that are not legal divisions of the United States as statistically equivalent to a state: American Samoa, the Commonwealth of the Northern Mariana Islands, Guam, Puerto Rico, and the Virgin Islands of the United States.

Each state and statistically equivalent entity is assigned a two-digit numeric Federal Information Processing Standards (FIPS) code in alphabetical order by state name, followed in alphabetical order by Puerto Rico and the Island Areas. Each state and statistically equivalent entity also is assigned a two-letter FIPS/U.S. Postal Service code and a two-digit census code. The census code is assigned on the basis of the geographic sequence of each state within each census division; the first digit of the code identifies the respective division, except for Puerto Rico and the Island Areas, which are not assigned to any region or division.

TIGER® DATABASE

TIGER® is an acronym for the Topologically Integrated Geographic Encoding and Referencing (System or database). It is a digital (computer-readable) geographic database that automates the mapping and related geographic activities required to support the U.S. Census Bureau's census and survey programs. The U.S. Census Bureau developed the TIGER® System to automate the geographic support processes needed to meet the major geographic needs of the 1990 census: producing the cartographic products to support data collection and map presentations, providing the geographic structure for tabulation and dissemination of the collected statistical data, assigning residential and employer addresses to the correct geographic location and relating those locations to the geographic entities used for data tabulation, and so forth. The content of the TIGER database is undergoing continuous updates and is made available to the public through a variety of TIGER/Line® files that may be obtained free of charge from the Internet or packaged on CD-ROM or DVD from Customer Services, U.S. Census Bureau, Washington, DC 20233-1900; telephone 301-763-INFO (4636); Internet http://www.census.gov/geo/www/tiger.

URBAN AND RURAL

The U.S. Census Bureau classifies as urban all territory, population, and housing units located within urbanized areas (UAs) and urban clusters (UCs). It delineates UA and UC boundaries to encompass densely settled territory, which generally consists of:

A cluster of one or more block groups or census blocks each of which has a population density of at least 1,000 people per square mile at the time.

1. Surrounding block groups and census blocks each of which has a population density of at least 500 people per square mile at the time.
2. Less densely settled blocks that form enclaves or indentations, or are used to connect discontiguous areas with qualifying densities.
3. Rural consists of all territory, population, and housing units located outside of UAs and UCs.
4. Geographic entities, such as metropolitan areas, municipios, minor civil divisions, and places, often contain both urban and rural territory, population, and housing units.

This urban and rural classification applies to the 50 states, the District of Columbia, Puerto Rico, American Samoa, Guam, the Northern Mariana Islands, and the Virgin Islands of the United States.

Urbanized Area (UA)

An urbanized area (UA) consists of densely settled territory that contains 50,000 or more people. The U.S. Census Bureau delineates UAs to provide a better separation of urban and rural territory, population, and housing in the vicinity of large places.

For Census 2000, the UA criteria were extensively revised and the delineations were performed using a zero-based approach. Because of more stringent density requirements, some territory that was classified as urbanized for the 1990 census may have been reclassified as rural. (Area that was part of a 1990 UA has not been automatically grandfathered into the 2000 UA.) In addition, some areas that were identified as UAs for the 1990 census may have been reclassified as urban clusters.

Urban Cluster (UC)

An urban cluster (UC) consists of densely settled territory that has at least 2,500 people but fewer than 50,000 people.

The U.S. Census Bureau introduced the UC for Census 2000 to provide a more consistent and accurate measure of the population concentration in and around places. UCs are defined using the same criteria that are used to define UAs. UCs replace the provision in the 1990 and previous censuses that defined as urban only those places with 2,500 or more people located outside of urbanized areas.

Urban Area Title and Code

The title of each urbanized area (UA) and urban cluster (UC) in Puerto Rico may contain up to three place names, and will include the two-letter U.S. Postal Service abbreviation for Puerto Rico. However, if the UA or UC does not contain a comunidad or zona urbana, the urban area title will include the single name of a populated place recognized by the U.S. Geological Survey's Geographic Names Information System.

Each UA and UC is assigned a five-digit numeric code, based on a national alphabetical sequence of all urban area names. For the 1990 census, the U.S. Census Bureau assigned a four-digit UA code based on the metropolitan area codes. A separate flag is included in data tabulation files to differentiate between UAs and UCs. In printed reports, this differentiation is included in the name.

Urban Area Central Place

A central place functions as the dominant center of an urban area. The U.S. Census Bureau identifies one or more central places for each urbanized area (UA) or urban cluster (UC) that contains a place. Any census designated place (CDP) that is in the title of the urban area is a central place of that UA or UC. In addition, any other CDP that has an urban population of 50,000 or an urban population of at least 2,500 people and is at least 2/3 the size of the largest place within the urban area also is a central place.

Extended Place

As a result of the urbanized area (UA) and urban cluster (UC) delineations, a census designated place may be partially within and partially outside of a UA or UC. Any place that is split by a UA or UC is referred to as an extended place.

Documentation of the UA, UC, and extended place criteria is available from the Geographic Areas Branch, Geography Division, U.S. Census Bureau, Washington, DC 20233-7400; telephone 301-457-1099.

VOTING DISTRICT (VTD)

Voting district (VTD) is the generic name for geographic entities established by Puerto Rico for the purpose of conducting elections. Puerto Rico's participation in the Census 2000 Redistricting Program allowed them to provide boundaries, codes, and names for their VTDs to the U.S. Census Bureau. The U.S. Census Bureau first reported data for VTDs in Puerto Rico following the 1990 census. Because the U.S. Census Bureau requires that VTDs follow boundaries of census blocks, Puerto Rico had to adjust the boundaries of some of the VTDs they submitted to conform to census block boundaries for data presentation purposes. The U.S. Census Bureau identifies the VTDs that have not been adjusted as an "A" for actual in the VTD indicator field of the Puerto Rico Redistricting data file. The VTD indicator for all other VTDs is shown as "P" for pseudo.

For Census 2000, each VTD is identified by a one- to six-character alphanumeric census code that is unique within municipio. The code "ZZZZZZ" identifies parts of a municipio in which no VTDs were identified.

ZIP CODE® TABULATION AREA (ZCTA™)

A ZIP Code® tabulation area (ZCTA™) is a statistical geographic entity that approximates the delivery area for a U.S. Postal Service five-digit or three-digit ZIP Code. ZCTAs are aggregations of census blocks that have the same predominant ZIP Code associated with the residential mailing addresses in the U.S. Census Bureau's Master Address File. Three-digit ZCTA codes are applied to large contiguous areas for which the U.S. Census Bureau does not have five-digit ZIP Code information in its Master Address File. ZCTAs do not precisely depict ZIP Code delivery areas, and do not include all ZIP Codes used for mail delivery. The U.S. Census Bureau has established ZCTAs as a new geographic entity for Puerto Rico for Census 2000. Figure A-1. Standard Hierarchy of Census Geographic Entities—Puerto Rico

This definition will not be final until its publication in the final Federal Register Notice, which will take place in the summer of 2001.

Figure A-1: **Standard Hierarchy of Census Geographic Entities (Puerto Rico)**

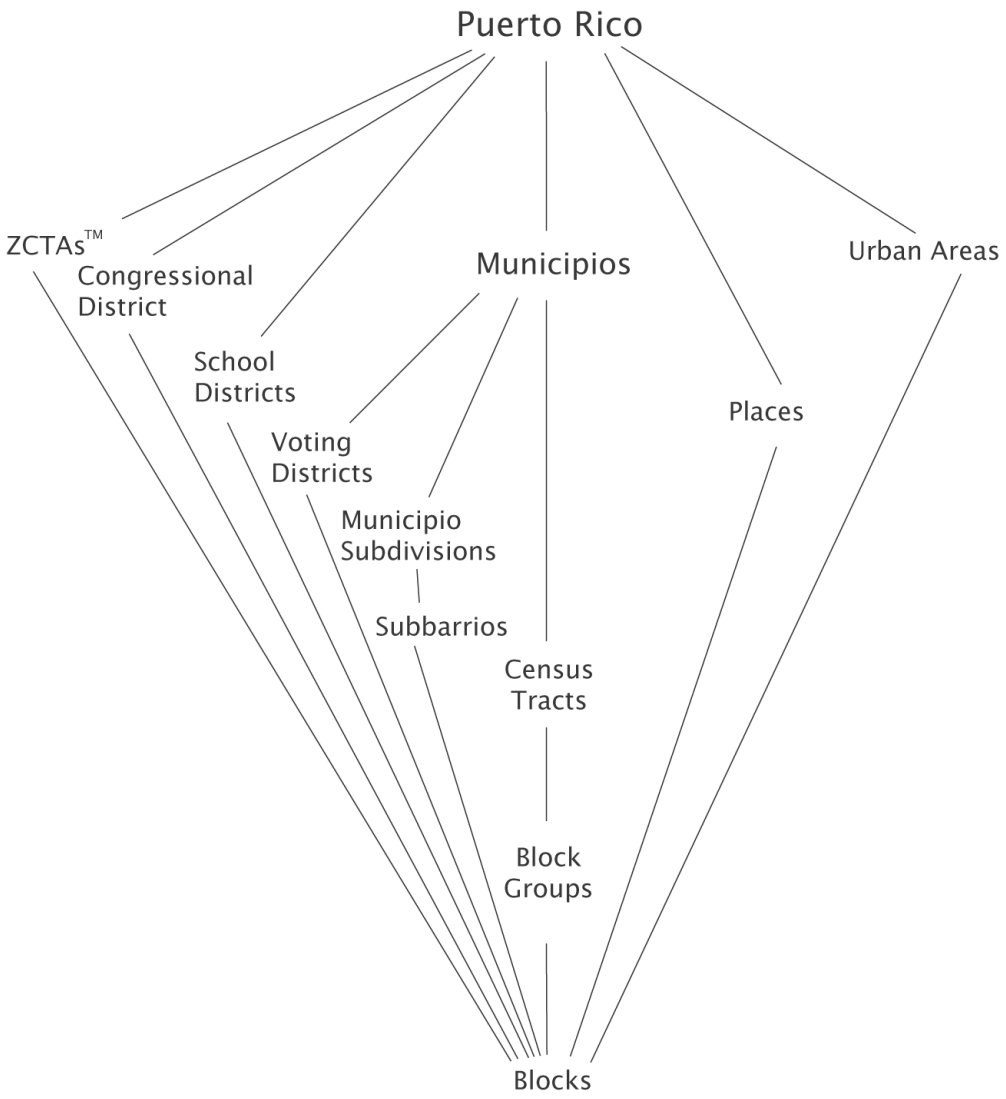

Places: Zonas urbanas and comunidades
Municipio Subdivisions: barrios-pueblo and barrios
ZCTAs™ : ZIP Code Tabulation Areas

Appendix B.
Definitions of Subject Characteristics—Puerto Rico

CONTENTS

Page

POPULATION CHARACTERISTICS

Age B–2
Average Family Size (See Household Type and Relationship) B–11
Average Household Size (See Household Type and Relationship) B–9
Child (See Household Type and Relationship) B–9
Families (See Household Type and Relationship) B–10
Family Composition (See Household Type and Relationship) B–8
Family Size (See Household Type and Relationship) B–11
Family Type (See Household Type and Relationship) B–10
Foster Children (See Household Type and Relationship) B–10
Group Quarters B–3
Hispanic or Latino B–8
Household (See Household Type and Relationship) B–8
Household Size (See Household Type and Relationship) B–9
Household Type and Relationship B–8
Householder (See Household Type and Relationship) B–9
Institutionalized Population (See Group Quarters) B–3
Median Age (See Age) B–2
Noninstitutionalized Population (See Group Quarters) B–5
Nonrelatives (See Household Type and Relationship) B–10
Other Relatives (See Household Type and Relationship) B–10
Own Child (See Household Type and Relationship) B–9
People in Family (See Household Type and Relationship) B–8
People in Household (See Household Type and Relationship) B–9
Presence of Children (See Household Type and Relationship) B–9
Race B–11
Related Children (See Household Type and Relationship) B–9
Relationship to Householder (See Household Type and Relationship) B–9
Sex B–15
Sex Ratio (See Sex) B–16
Spanish Origin (See Hispanic or Latino) B–8
Spouse (See Household Type and Relationship) B–9
Stepfamily (See Household Type and Relationship) B–9
Type of Institution (See Group Quarters) B–3
Unmarried-Partner Household (See Household Type and Relationship) B–11
Unrelated Individual (See Household Type and Relationship) B–10

HOUSING CHARACTERISTICS

Available Housing (See Vacancy Status) B–18
Average Household Size of Owner-Occupied Unit B–17
Average Household Size of Renter-Occupied Unit B–17
Homeowner Vacancy Rate (See Vacancy Status) B–19
Housing Unit (See Living Quarters) B–16
Living Quarters B–16
Occupied Housing Unit (See Living Quarters) B–16
Owner-Occupied Housing Unit (See Tenure) B–17
Rental Vacancy Rate (See Vacancy Status) B–19
Renter-Occupied Housing Unit (See Tenure) B–18
Tenure B–17
Vacancy Status B–18
Vacant Housing Unit (See Living Quarters) B–16

DERIVED MEASURES

Average B–19
Interpolation B–19
Mean B–19
Median B–19
Percentage B–19
Rate B–19

POPULATION CHARACTERISTICS

Age

The data on age were derived from answers to a question that was asked of all people. The age classification is based on the age of the person in complete years as of April 1, 2000. The age of the person was usually derived from their date of birth information. Their reported age was used only when date of birth information was unavailable.

Data on age are used to determine the applicability of some of the sample questions for a person and to classify other characteristics in census tabulations. Age data are needed to interpret most social and economic characteristics used to plan and examine many programs and policies.

Median age. This measure divides the age distribution into two equal parts: one-half of the cases falling below the median value and one-half above the value. Median age is computed on the basis of a single year of age distribution.

Limitation of the data. The most general limitation for many decades has been the tendency of people to overreport ages or years of birth that end in zero or five. This phenomenon is called "age heaping." In addition, the counts in the 1970 and 1980 censuses for people 100 years old and over were substantially overstated. So also were the counts of people aged 69 in 1970 and aged 79 in 1980. Improvements have been made since then in the questionnaire design, and in the allocation procedures which have further minimized these problems. The count of people aged 89 in the 1990 census was not overstated.

Review of detailed 1990 census information indicated that respondents tended to provide their age as of the date they completed the questionnaire, not their age as of April 1, 1990. One reason this happened was that respondents were not specifically instructed to provide their age as of April 1, 1990. Another reason was that data collection efforts continued well past the census date. In addition, there may have been a tendency for respondents to round their age up if they were close to having a birthday. It is likely that approximately 10 percent of people in most age groups were actually one year younger. For most single years of age, the misstatements were largely off-setting. The problem is most pronounced at age zero because people lost to age one probably were not fully offset by the inclusion of babies born after April 1, 1990. Also, there may have been more rounding up to age one to avoid reporting age as zero years. (Age in complete months was not collected for infants under age one.)

The reporting of age one year older than true age on April 1, 1990, is likely to have been greater in areas where the census data were collected later in calendar year 1990. The magnitude of this problem was much less in the 1960, 1970, and 1980 censuses where age was typically derived from respondent data on year of birth and quarter of birth.

These shortcomings were minimized in Census 2000 because age was usually calculated from exact date of birth and because respondents were specifically asked to provide their age as of April 1, 2000. (For more information on the design of the age question, see the section below that discusses "Comparability.")

Comparability. Age data have been collected in every census. For the first time since 1950, the 1990 data were not available by quarter year of age. This change was made so that coded information could be obtained for both age and year of birth. In 2000, each individual has both an age and an exact date of birth. In each census since 1940, the age of a person was assigned when it

was not reported. In censuses before 1940 in Puerto Rico, people of unknown age were shown as a separate category. Since 1960, assignment of unknown age has been performed by a general procedure described as "imputation." The specific procedures for imputing age have been different in each census. (For more information on imputation, see "Accuracy of the Data.")

Group Quarters

All people not living in housing units are classified by the Census Bureau as living in group quarters. We recognize two general categories of people in group quarters: (1) institutionalized population and (2) noninstitutionalized population.

Institutionalized population. Includes people under formally authorized, supervised care or custody in institutions at the time of enumeration. Such people are classified as "patients or inmates" of an institution regardless of the availability of nursing or medical care, the length of stay, or the number of people in the institution. Generally, the institutionalized population is restricted to the institutional buildings and grounds (or must have passes or escorts to leave) and thus have limited interaction with the surrounding community. Also, they are generally under the care of trained staff who have responsibility for their safekeeping and supervision.

Type of institution. The type of institution was determined as part of census enumeration activities. For institutions that specialize in only one specific type of service, all patients or inmates were given the same classification. For institutions that had multiple types of major services (usually general hospitals and Veterans' Administration hospitals), patients were classified according to selected types of wards. For example, in psychiatric wards of hospitals, patients were classified in "mental (psychiatric) hospitals"; in general hospital wards for people with chronic diseases, patients were classified in "other hospitals for the chronically ill." Each patient or inmate was classified in only one type of institution. Institutions include the following types:

Correctional institutions. Includes prisons, federal detention centers, military disciplinary barracks and jails, police lockups, halfway houses used for correctional purposes, local jails, and other confinement facilities, including work farms.

Prisons. Where people convicted of crimes serve their sentences. In some census products, the prisons are classified by two types of control: (1) "federal" (operated by the Bureau of Prisons of the Department of Justice) and (2) "state." In census products this category includes federal detention centers. Residents who are criminally insane were classified on the basis of where they resided at the time of enumeration: (1) in institutions (or hospital wards) operated by departments of correction or similar agencies, or (2) in institutions operated by departments of mental health or similar agencies.

Federal detention centers. Operated by the Immigration and Naturalization Service (INS) and the Bureau of Prisons. These facilities include: INS Centers, such as the INS Federal Alien Detention Facility; INS Processing Centers; INS Contract Detention Centers used to detain aliens under exclusion or deportation proceedings, as well as those aliens who have not been placed into proceedings, such as custodial required departures; and INS Detention Centers operated within local jails, and state and federal prisons.

Military disciplinary barracks and jails. Operated by military police and used to hold people awaiting trial or convicted of violating military laws.

Local jails and other confinement facilities. Includes facilities operated by municipios that primarily hold people beyond arraignment, usually for more than 48 hours and police lockups operated by municipio police that hold people for 48 hours or less only if they have not been formally charged in court. Also, includes work farms used to hold people awaiting trial or serving time on relatively short sentences.

Halfway houses. Operated for correctional purposes and include probation and restitution centers, prerelease centers, and community-residential centers.

Other types of correctional institutions. Privately operated correctional facilities and correctional facilities specifically for alcohol or drug abuse.

Nursing homes. Comprises a heterogeneous group of places providing continuous nursing and other services to patients. The majority of patients are elderly, although people who require nursing care because of chronic physical conditions may be found in these homes regardless of their age. Included in this category are skilled-nursing facilities, intermediate-care facilities, long-term care rooms in wards or buildings on the grounds of hospitals, or long-term care rooms/nursing wings in congregate housing facilities. Also included are nursing, convalescent, and rest homes, such as soldiers', sailors', veterans', and fraternal or religious homes for the aged, with nursing care.

Mental (psychiatric) hospitals. Includes hospitals or wards for the criminally insane not operated by a prison and psychiatric wards of general hospitals and veterans' hospitals. Patients receive supervised medical/nursing care from formally trained staff.

Hospitals or wards for chronically ill. Includes hospitals for patients who require long-term care, including those in military hospitals and wards for the chronically ill located on military bases; or other hospitals or wards for the chronically ill, which include tuberculosis hospitals or wards; wards in general and Veterans' Administration hospitals for the chronically ill; neurological wards; hospices and homes for chronically ill patients; wards for patients with Hansen's Disease (leprosy) and other incurable diseases; and other unspecified wards for the chronically ill. Patients who had no usual home elsewhere were enumerated as part of the institutional population in the wards of general and military hospitals. Most hospital patients are at the hospital temporarily and were enumerated at their usual place of residence. In some census products, patients in hospitals or wards for the chronically ill are classified in three categories: (1) military hospitals or wards for chronically ill, (2) other hospitals or wards for chronically ill, and (3) hospices or homes for chronically ill.

Schools, hospitals, or wards for the mentally retarded. Includes those institutions, such as wards in hospitals for the mentally retarded and intermediate-care facilities for the mentally retarded that provide supervised medical/nursing care from formally trained staff.

Schools, hospitals, or wards for the physically handicapped. Includes three types of institutions: institutions for the blind, those for the deaf, and orthopedic wards and institutions for the physically handicapped. Institutions for people with speech problems are classified with "institutions for the deaf." The category "orthopedic wards and institutions for the physically handicapped" includes those institutions providing relatively long-term care to accident victims and to people with polio, cerebral palsy, and muscular dystrophy.

Hospitals and wards for drug/alcohol abuse. Includes hospitals and wards for drug/alcohol abuse. These facilities are equipped medically and designed for the diagnosis and treatment of medical or psychiatric illnesses associated with alcohol or drug abuse. Patients receive supervised medical care from formally trained staff.

Wards in general hospitals for patients who have no usual home elsewhere. Includes maternity, neonatal, pediatric (including wards for boarder babies), and surgical wards of hospitals and wards for people with infectious diseases. If not shown separately, this category includes wards in military hospitals for patients who have no usual home elsewhere.

Wards in military hospitals for patients who have no usual home elsewhere. (See above definition for "Wards in general hospitals for patients who have no usual home elsewhere.")

Juvenile institutions. Includes homes, schools, and other institutions providing care for children (short- or long-term care). Juvenile institutions include the following types:

Homes for abused, dependent, and neglected children. Includes orphanages and other institutions that provide long-term care (usually more than 30 days) for children.

Residential treatment centers. Includes those institutions that primarily serve children who, by clinical diagnosis, are moderately or seriously disturbed emotionally. Also, these institutions provide long-term treatment services, usually supervised or directed by a psychiatrist.

Training schools for juvenile delinquents. Includes residential training schools or homes and industrial schools, camps, or farms for juvenile delinquents.

Public training schools for juvenile delinquents. Usually operated by a state agency (for example, department of welfare, corrections, or a youth authority). These public training schools are specialized institutions serving delinquent children, generally between the ages of 10 and 17 years old, all of whom are committed by the courts.

Private training schools. Operated under private auspices. Some of the children they serve are committed by the courts as delinquents. Others are referred by parents or social agencies because of delinquent behavior. One difference between private and public training schools is that, by their administrative policy, private schools have control over their selection and intake.

Detention centers. Includes institutions providing short-term care (usually 30 days or less) primarily for delinquent children pending disposition of their cases by a court. This category also covers diagnostic centers. In practice, such institutions may be caring for both delinquent and neglected children pending court disposition.

Noninstitutionalized population. Includes people who live in group quarters other than institutions. Includes staff residing in military and nonmilitary group quarters on institutional grounds who provide formally authorized, supervised care or custody for the institutionalized population.

Group homes. Includes "community-based homes" that provide care and supportive services. Such places include homes for the mentally ill, mentally retarded, and physically handicapped; drug/alcohol halfway houses not operated for correctional purposes; communes; and maternity homes for unwed mothers.

Homes for the mentally ill. Includes community-based homes that provide care primarily for the mentally ill. Homes that combine treatment of the physically handicapped with treatment of the mentally ill are counted as homes for the mentally ill.

Homes for the mentally retarded. Includes community-based homes that provide care primarily for the mentally retarded. Homes that combine treatment of the physically handicapped with treatment of the mentally retarded are counted as homes for the mentally retarded.

Homes for the physically handicapped. Includes community-based homes for the blind, for the deaf, and other community-based homes for the physically handicapped. People with speech problems are classified with homes for the deaf. Homes that combine treatment of the physically handicapped with treatment of the mentally ill are counted as homes for the mentally ill. Homes that combine treatment of the physically handicapped with treatment of the mentally retarded are counted as homes for the mentally retarded.

Homes or halfway houses for drug/alcohol abuse. Includes people with no usual home elsewhere in places that provide community-based care and supportive services to people suffering from a drug/alcohol addiction and to recovering alcoholics and drug abusers. Places providing community-based care for drug and alcohol abusers include group homes, detoxification centers, quarterway houses (residential treatment facilities that work closely with accredited hospitals), halfway houses, and recovery homes for ambulatory, mentally competent recovering alcoholics and drug abusers who may be reentering the work force.

Other group homes. Includes people with no usual home elsewhere in communes, foster care homes, and maternity homes for unwed mothers. Most of these types of places provide communal living quarters, generally for people who have formed their own community in which they have common interests and often share or own property jointly. The maternity homes for

unwed mothers provide domestic care for unwed mothers and their children. These homes may provide social services and postnatal care within the facility, or may make arrangements for women to receive such services in the community. Nursing services are usually available in the facility.

Religious group quarters. Includes, primarily, group quarters for nuns teaching in parochial schools and for priests living in rectories. It also includes other convents and monasteries, except those associated with a general hospital or an institution.

College quarters off campus. Includes university-owned, off-campus housing, if the place is reserved exclusively for occupancy by college students who do not have their families living with them. In census products, people in this category are classified as living in a college dormitory.

College dormitories. Includes college students in dormitories (provided the dormitory is restricted to students who do not have their families living with them), fraternity and sorority houses, and on-campus residential quarters used exclusively for those in religious orders who are attending college. College dormitory housing includes university-owned, on-campus and off-campus housing for unmarried residents.

Military quarters. Includes military personnel living in barracks and dormitories on base, transient quarters on base for temporary residents (both civilian and military), and military ships. However, patients in military hospitals receiving treatment for chronic diseases or who had no usual home elsewhere, and people being held in military disciplinary barracks were included as part of the institutionalized population.

Agriculture workers' dormitories. Includes people in migratory farm workers' camps on farms.

Other workers' dormitories. Includes people in construction workers' camps, firehouse dormitories, job-training camps, and nonfarm migratory workers' camps.

Dormitories for nurses and interns in general and military hospitals. Includes group quarters for nurses and other staff members, excluding patients. If not shown separately, dormitories for nurses and interns in general and military hospitals are included in the category "Staff Residents of Institutions."

Job corps and vocational training facilities. Includes facilities that provide a full-time, year-round residential program offering a comprehensive array of training, education, and supportive services, including supervised dormitory housing, meals, and counseling for at-risk youth ages 16 through 24.

Emergency and transitional shelters (with sleeping facilities). Includes people without conventional housing who stayed overnight on March 27, 2000, in permanent and emergency housing, missions, Salvation Army shelters, transitional shelters, hotels and motels used to shelter people without conventional housing, and similar places known to have people without conventional housing staying overnight. Also included are shelters that operate on a first come, first-serve basis where people must leave in the morning and have no guaranteed bed for the next night OR where people know that they have a bed for a specified period of time (even if they leave the building every day). Shelters also include facilities that provide temporary shelter during inclement weather (such as schools). If shown, this category also includes shelters for children who are runaways, neglected, or without conventional housing.

Shelters for children who are runaways, neglected, or without conventional housing. Includes shelters/group homes that provide temporary sleeping facilities for juveniles. In census products, this category is included with emergency and transitional housing.

Shelters for abused women (shelters against domestic violence or family crisis centers). Includes community-based homes or shelters that provide domiciliary care for women who have sought shelter from family violence and who may have been physically abused. Most shelters also provide care for children of abused women. These shelters may provide social services, meals, psychiatric treatment, and counseling. In census products, this category is included with "other noninstitutional group quarters."

Soup kitchens. Includes soup kitchens, food lines, and programs distributing prepared breakfasts, lunches, or dinners on March 28, 2000. These programs may be organized as food service lines, bag or box lunches, or tables where people are seated, then served by program personnel. These programs may or may not have a place for clients to sit and eat the meal. In census products, this category is included with "other noninstitutional group quarters." This category excludes regularly scheduled mobile food vans.

Regularly scheduled mobile food vans. Includes mobile food vans that are regularly scheduled to visit designated street locations for the primary purpose of providing food to people without conventional housing. In census products, this category is included with "other noninstitutional group quarters."

Targeted nonsheltered outdoor locations. Includes geographically identifiable outdoor locations open to the elements where there is evidence that people who do not usually receive services at soup kitchens, shelters, and mobile food vans lived on March 29, 2000, without paying to stay there. Sites must have a specific location description that allowed a census enumeration team to physically locate the site; for example, "the 'la Virgencita' bridge at Road #2" or "the block 21 on 'San Antonio' street." Excludes pay-for-use campgrounds; drop-in centers; post offices; hospital emergency rooms; and commercial sites, including all-night theaters and all-night diners. In census products, this category is included with "other noninstitutional group quarters."

Crews of maritime vessels. Includes officers, crew members, and passengers of maritime U.S. flag vessels. All ocean-going ships are included.

Residential facilities providing "protective oversight." Includes facilities providing assistance to people with disabilities.

Staff residents of institutions. Includes staff residing in military and nonmilitary group quarters on institutional grounds who provide formally authorized, supervised care or custody for the institutionalized population.

Other nonhousehold living situations. Includes people with no usual home elsewhere enumerated at locations, such as YMCAs, YWCAs, and hostels. People enumerated at those places that did not have a usual home elsewhere are included in this category.

Living quarters for victims of natural disasters. Includes living quarters for people temporarily displaced by natural disasters.

Comparability. For Census 2000, the definition of the institutionalized population was consistent with the definition used in the 1990 census. As in 1990, the definition of "care" only includes people under organized medical or formally authorized, supervised care or custody.

In Census 2000, the 1990 and 1980 rule of classifying ten or more unrelated people living together as living in noninstitutional group quarters was dropped. In 1970, the criteria was six or more unrelated people.

Several changes have occurred in the tabulation of specific types of group quarters. In Census 2000, police lockups were included with local jails and other confinement facilities, and homes for unwed mothers were included in "Other group homes"; in 1990, these categories were shown separately. For the first time, Census 2000 tabulates separately the following types of group quarters: military hospitals or wards for the chronically ill, other hospitals or wards for the chronically ill, hospices or homes for the chronically ill, wards in military hospitals with patients who have no usual home elsewhere, wards in general hospitals with patients who have no usual home elsewhere, and job corps and vocational training facilities. For Census 2000, rooming and boarding houses were classified as housing units rather than group quarters as in 1990.

As in 1990, workers' dormitories were classified as group quarters regardless of the number of people sharing the dormitory. In 1980, ten or more unrelated people had to share the dorm for it to be classified as a group quarters. In 1960, data on people in military barracks were shown only for men. In subsequent censuses, they include both men and women.

The phrase "institutionalized persons" in 1990 data products was changed to "institutionalized population" for Census 2000. In 1990, the Census Bureau used the phrase "other persons in group quarters" for people living in noninstitutional group quarters. In 2000, this group is referred to as the "noninstitutionalized population." The phrase "staff residents" was used for staff living in institutions in both 1990 and 2000.

In Census 2000, the category "emergency and transitional shelters" includes emergency shelters, transitional shelters, and shelters for children who are runaways, neglected, or without conventional housing. Those people tabulated at shelters for abused women, soup kitchens, regularly scheduled mobile food vans, and targeted nonsheltered outdoor locations were included in the category "other noninstitutional group quarters." Each of these categories were enumerated from March 27-29, 2000, during Service-Based Enumeration. (For more information on the "Service-Based Enumeration" operation, see "Collection and Processing Procedures.")

Hispanic or Latino

The data on the Hispanic or Latino population were derived from answers to a question that was asked of all people. The terms "Spanish," "Hispanic origin," and "Latino" are used interchangeably. Some respondents identify with all three terms while others may identify with only one of these three specific terms. Hispanics or Latinos who identify with the terms "Spanish," "Hispanic," or "Latino" are those who classify themselves in one of the specific Spanish, Hispanic, or Latino categories listed on the questionnaire ("Mexican," "Puerto Rican," or "Cuban") as well as those who indicate that they are "other Spanish/Hispanic/Latino." People who do not identify with one of the specific origins listed on the questionnaire but indicate that they are "other Spanish, Hispanic, or Latino" are those whose origins are from Spain, the Spanish-speaking countries of Central or South America, the Dominican Republic, or people identifying themselves generally as Spanish, Spanish-American, Hispanic, Hispano, Latino, and so on. All write-in responses to the "other Spanish/Hispanic/Latino" category were coded.

Origin can be viewed as the heritage, nationality group, lineage, or country of birth of the person or the person's parents or ancestors before their arrival in Puerto Rico. People who identify their origin as Spanish, Hispanic, or Latino may be of any race.

Some tabulations are shown by the origin of the householder. In all cases where the origin of households, families, or occupied housing units is classified as Spanish, Hispanic, or Latino, the origin of the householder is used. (See the discussion of householder under "Household Type and Relationship.")

If an individual could not provide a Hispanic origin response, their origin was assigned using specific rules of precedence of household relationship. For example, if origin was missing for a natural-born daughter in the household, then either the origin of the householder, another natural-born child, or spouse of the householder was assigned. If Hispanic origin was not reported for anyone in the household, the Hispanic origin of a householder in a previously processed household with the same race was assigned. This procedure is a variation of the general imputation procedures described in "Accuracy of the Data" and is similar to those used in 1990 in the United States, except for Census 2000 race and Spanish surnames were used to assist in assigning an origin.

Comparability. The Hispanic origin question was not asked in Puerto Rico for the 1990 census.

Household Type and Relationship

Household

A household includes all of the people who occupy a housing unit. A housing unit is a house, an apartment, a mobile home, a group of rooms, or a single room occupied (or if vacant, intended for occupancy) as separate living quarters. Separate living quarters are those in which the occupants live separately from any other people in the building and that have direct access from the outside of the building or through a common hall. The occupants may be a single family, one person living alone, two or more families living together, or any other group of related or unrelated people who share living quarters.

In 100-percent tabulations, the count of households or householders always equals the count of occupied housing units. In sample tabulations, the numbers may differ as a result of the weighting process.

Average household size. A measure obtained by dividing the number of people in households by the number of households (or householders). In cases where household members are tabulated by race or Hispanic origin, household members are classified by the race or Hispanic origin of the householder rather than the race or Hispanic origin of each individual.

Relationship to Householder

The phrase "Coverage Improvement Adjustment" was included in the table outlines and the technical documentation before the review, analysis, and recommendation on whether to adjust Census 2000 data for coverage improvement was completed. As the data are not adjusted, a zero (0) will appear. This phrase does not refer to any other outreach or collection operations that were introduced to improve coverage in Census 2000.

Householder. The data on relationship to householder were derived from the question "How is this person related to Person 1," which was asked of Persons 2 and higher in housing units. One person in each household is designated as the householder (Person 1). In most cases, this is the person, or one of the people, in whose name the home is owned, being bought, or rented. If there is no such person in the household, any household member 15 years old or over could be designated as the householder (that is, Person 1).

Households are classified by type according to the sex of the householder and the presence of relatives. Two types of householders are distinguished: family householders and nonfamily householders. A family householder is a householder living with one or more people related to him or her by birth, marriage, or adoption. The householder and all of the people in the household related to him or her are family members. A nonfamily householder is a householder living alone or with nonrelatives only.

Spouse (husband/wife). Includes a person married to and living with a householder. This category includes people in formal marriages, as well as people in common-law marriages. The number of spouses is equal to the number of "married-couple families" or "married-couple households" in 100-percent tabulations. Marital status categories cannot be inferred from the 100-percent tabulations since the marital status item was not included on the 100-percent form.

Child. Includes a son or daughter by birth, a stepchild, or an adopted child of the householder, regardless of the child's age or marital status. The category excludes sons-in-law, daughters-in-law, and foster children.

Natural-born son/daughter. A son or daughter of the householder by birth, regardless of the age of the child.

Adopted son/daughter. A son or daughter of the householder by legal adoption, regardless of the age of the child. If the stepson/stepdaughter of the householder has been legally adopted by the householder, the child is then classified as an adopted child.

Stepson/stepdaughter. A son or daughter of the householder through marriage but not by birth, regardless of the age of the child. If the stepson/stepdaughter of the householder has been legally adopted by the householder, the child is then classified as an adopted child.

Own child. A child under 18 years old who is a son or daughter by birth, marriage (a stepchild), or adoption. In certain tabulations, own children are further classified as living with two parents or with one parent only. For 100-percent tabulations, own children consist of all sons/daughters of householders who are under 18 years of age. For sample data, own children consist of sons/daughters of householders who are under 18 years of age and who have never been married, therefore, numbers of own children of householders may be different in these two tabulations.

"Related children" in a family include own children and all other people under 18 years of age in the household, who are related to the householder, except the spouse of the householder. Foster children are not included since they are not related to the householder.

Other relatives. Includes any household member related to the householder by birth, marriage, or adoption, but not included specifically in another relationship category. In certain detailed tabulations, the following categories may be shown:

Grandchild. The grandson or granddaughter of the householder.

Brother/sister. The brother or sister of the householder, including stepbrothers, stepsisters, and brothers and sisters by adoption. Brothers-in-law and sisters-in-law are included in the "Other relative" category on the questionnaire.

Parent. The father or mother of the householder, including a stepparent or adoptive parent. Fathers-in-law and mothers-in-law are included in the "Parent-in-law" category on the questionnaire.

Parent-in-law. Includes the mother-in-law or father-in-law of the householder.

Son-in-law/daughter-in-law. By definition, these are spouses of the children of the householder.

Other relatives. Anyone not listed in a reported category above who is related to the householder by birth, marriage, or adoption (brother-in-law, grandparent, nephew, aunt, cousin, and so forth).

Nonrelatives. Includes any household member who is not related to the householder by birth, marriage, or adoption, including foster children. The following categories may be presented in more detailed tabulations:

Roomer, boarder. Includes roomers or boarders, who live in a room in the household of Person 1 (householder). Some sort of cash or noncash payment (e.g., chores) is usually made for their living accommodations.

Housemate or roommate. A person who is not related to the householder and who shares living quarters primarily to share expenses.

Unmarried partner. A person who is not related to the householder, who shares living quarters, and who has a close personal relationship with the householder.

Foster child. Foster children are people under 18 placed by the government in a household to receive parental care. They may be living in the household for just a brief period or for several years. Foster children are nonrelatives of the householder. If the foster child is also related to the householder, the child should be classified as that specific relative.

Other nonrelatives. A person who is not related by birth, marriage, or adoption to the householder and who is not described by the categories given above.

When relationship is not reported for an individual, it is imputed according to the responses for the age and sex for that person while maintaining consistency with responses for other individuals in the household.

Unrelated Individual

An unrelated individual is: (1) a householder living alone or with nonrelatives only, (2) a household member who is not related to the householder, or (3) a person living in group quarters who is not an inmate of an institution.

Family Type

A family includes a householder and one or more other people living in the same household who are related to the householder by birth, marriage, or adoption. All people in a household who are related to the householder are regarded as members of his or her family. A household can contain only one family for purposes of census tabulations. Not all households contain families since a household may be a group of unrelated people or one person living alone.

Families are classified by type as either a "married-couple family" or an "other family" according to the presence of a spouse. "Other family" is further broken out according to the sex of the householder. The data on family type are based on answers to questions on sex and relationship that were asked on a 100-percent basis.

Married-couple family. A family in which the householder and his or her spouse are enumerated as members of the same household.

Other family

Male householder, no wife present. A family with a male householder and no spouse of the householder present.

Female householder, no husband present. A family with a female householder and no spouse of the householder present.

Nonfamily household. A householder living alone or with nonrelatives only.

Average family size. A measure obtained by dividing the number of people in families by the total number of families (or family householders). In cases where this measure is tabulated by race or Hispanic origin, the race or Hispanic origin refers to that of the householder rather than to the race or Hispanic origin of each individual.

Unmarried-Partner Household

An unmarried-partner household is a household other than a "married-couple household" that includes a householder and an "unmarried partner." An "unmarried partner" can be of the same sex or of the opposite sex of the householder. An "unmarried partner" in an "unmarried-partner household" is an adult who is unrelated to the householder, but shares living quarters and has a close personal relationship with the householder.

Comparability. The 1990 relationship category "Natural-born or adopted son/daughter" has been replaced by "Natural-born son/daughter" and "Adopted son/daughter." The following categories have been added: "Parent-in-law" and "Son-in-law/daughter-in-law." The 1990 nonrelative category, "Roomer, boarder, foster child" has been replaced by two categories, "Roomer, boarder" and "Foster child." In 2000, foster children had to be in the governments' foster care system to be so classified. In 1990, foster children were estimated to be those children in households who were not related to the householder nor who had any people over 18 who may have been their parents. In 1990, stepchildren who were adopted by the householder were still classified as stepchildren. In 2000, stepchildren who were legally adopted by the householder were classified as adopted children.

Race

The data on race were derived from answers to the question on race that was asked of all people. The concept of race, as used by the Census Bureau, reflects self-identification by people according to the race or races with which they most closely identify. These categories are socio-political constructs and should not be interpreted as being scientific or anthropological in nature. Furthermore, the race categories include both racial and national-origin groups.

The racial classifications used by the Census Bureau adhere to the October 30, 1997, Federal Register Notice entitled, "Revisions to the Standards for the Classification of Federal Data on Race and Ethnicity" issued by the Office of Management and Budget (OMB). These standards govern the categories used to collect and present federal data on race and ethnicity. The OMB requires five minimum categories (White, Black or African American, American Indian or Alaska Native, Asian, and Native Hawaiian or Other Pacific Islander) for race. The race categories are described below with a sixth category, "Some other race," added with OMB approval. In addition to the five race groups, the OMB also states that respondents should be offered the option of selecting one or more races.

If an individual did not provide a race response, the race or races of the householder or other household members were assigned using specific rules of precedence of household relationship. For example, if race was missing for a natural-born child in the household, then either the race or races of the householder, another natural-born child, or the spouse of the householder were assigned. If race was not reported for anyone in the household, the race or races of a householder in a previously processed household were assigned. This procedure is a variation of the general imputation procedures described in "Accuracy of the Data."

White. A person having origins in any of the original peoples of Europe, the Middle East, or North Africa. It includes people who indicate their race as "White" or report entries, such as Irish, German, Italian, Lebanese, Near Easterner, Arab, or Polish.

Black or African American. A person having origins in any of the Black racial groups of Africa. It includes people who indicate their race as "Black, African Am., or Negro," or provide written entries, such as African American, Afro American, Kenyan, Nigerian, or Haitian.

American Indian or Alaska Native. A person having origins in any of the original peoples of North and South America (including Central America) and who maintain tribal affiliation or community attachment. It includes people who classified themselves as described below.

American Indian. Includes people who indicated their race as "American Indian," entered the name of an Indian tribe, or reported such entries as Canadian Indian, French American Indian, or Spanish-American Indian.

American Indian tribe. Respondents who identified themselves as American Indian were asked to report their enrolled or principal tribe. Therefore, tribal data in tabulations reflect the written entries reported on the questionnaires. Some of the entries (for example, Iroquois, Sioux, Colorado River, and Flathead) represent nations or reservations. The information on tribe is based on self identification and therefore does not reflect any designation of federally or state-recognized tribe. Information on American Indian tribes is presented in summary files. The information for Census 2000 is derived from the American Indian Tribal Classification List for the 1990 census that was updated based on a December 1997 Federal Register Notice, entitled "Indian Entities Recognized and Eligible to Receive Service From the United States Bureau of Indian Affairs," Department of the Interior, Bureau of Indian Affairs, issued by the Office of Management and Budget.

Alaska Native. Includes written responses of Eskimos, Aleuts, and Alaska Indians as well as entries such as Arctic Slope, Inupiat, Yupik, Alutiiq, Egegik, and Pribilovian. The Alaska tribes are the Alaskan Athabascan, Tlingit, and Haida. The information for Census 2000 is based on the American Indian Tribal Classification List for the 1990 census, which was expanded to list the individual Alaska Native Villages when provided as a written response for race.

Asian. A person having origins in any of the original peoples of the Far East, Southeast Asia, or the Indian subcontinent including, for example, Cambodia, China, India, Japan, Korea, Malaysia, Pakistan, the Philippine Islands, Thailand, and Vietnam. It includes "Asian Indian," "Chinese," "Filipino," "Korean," "Japanese," "Vietnamese," and "Other Asian."

Asian Indian. Includes people who indicated their race as "Asian Indian" or identified themselves as Bengalese, Bharat, Dravidian, East Indian, or Goanese.

Chinese. Includes people who indicate their race as "Chinese" or who identify themselves as Cantonese, or Chinese American. In some census tabulations, written entries of Taiwanese are included with Chinese while in others they are shown separately.

Filipino. Includes people who indicate their race as "Filipino" or who report entries such as Philipino, Philipine, or Filipino American.

Japanese. Includes people who indicate their race as "Japanese" or who report entries such as Nipponese or Japanese American.

Korean. Includes people who indicate their race as "Korean" or who provide a response of Korean American.

Vietnamese. Includes people who indicate their race as "Vietnamese" or who provide a response of Vietnamese American.

Cambodian. Includes people who provide a response such as Cambodian or Cambodia.

Hmong. Includes people who provide a response such as Hmong, Laohmong, or Mong.

Laotian. Includes people who provide a response such as Laotian, Laos, or Lao.

Thai. Includes people who provide a response such as Thai, Thailand, or Siamese.

Other Asian. Includes people who provide a response of Bangladeshi; Bhutanese; Burmese; Indochinese; Indonesian; Iwo Jiman; Madagascar; Malaysian; Maldivian; Nepalese; Okinawan; Pakistani; Singaporean; Sri Lankan; or Other Asian, specified and Other Asian, not specified.

Native Hawaiian or Other Pacific Islander. A person having origins in any of the original peoples of Hawaii, Guam, Samoa, or other Pacific Islands. It includes people who indicate their race as "Native Hawaiian," "Guamanian or Chamorro," "Samoan," and "Other Pacific Islander."

Native Hawaiian. Includes people who indicate their race as "Native Hawaiian" or who identify themselves as "Part Hawaiian" or "Hawaiian."

Guamanian or Chamorro. Includes people who indicate their race as such, including written entries of Chamorro or Guam.

Samoan. Includes people who indicate their race as "Samoan" or who identify themselves as American Samoan or Western Samoan.

Other Pacific Islander. Includes people who provide a write-in response of a Pacific Islander group, such as Carolinian, Chuukese (Trukese), Fijian, Kosraean, Melanesian, Micronesian, Northern Mariana Islander, Palauan, Papua New Guinean, Pohnpeian, Polynesian, Solomon Islander, Tahitian, Tokelauan, Tongan, Yapese, or Pacific Islander, not specified.

Some other race. Includes all other responses not included in the "White," "Black or African American," "American Indian or Alaska Native," "Asian," and "Native Hawaiian or Other Pacific Islander" race categories described above. Respondents providing write-in entries such as multiracial, mixed, interracial, or a Hispanic/Latino group (for example, Mexican, Puerto Rican, or Cuban) in the "Some other race" write-in space are included in this category.

Two or more races. People may have chosen to provide two or more races either by checking two or more race response check boxes, by providing multiple write-in responses, or by some combination of check boxes and write-in responses. The race response categories shown on the questionnaire are collapsed into the five minimum race groups identified by the OMB, and the Census Bureau "Some other race" category. For data product purposes, "Two or more races" refers to combinations of two or more of the following race categories:

1. White
2. Black or African American
3. American Indian and Alaska Native
4. Asian
5. Native Hawaiian and Other Pacific Islander
6. Some other race

There are 57 possible combinations (see Figure B–1) involving the race categories shown above. Thus, according to this approach, a response of "White" and "Asian" was tallied as two or more races, while a response of "Japanese" and "Chinese" was not because "Japanese" and "Chinese" are both Asian responses. Tabulations of responses involving reporting of two or more races within the American Indian and Alaska Native, Asian, or Native Hawaiian and Other Pacific Islander categories are available in other data products.

Given the many possible ways of displaying data on two or more races, data products will provide varying levels of detail. The most common presentation shows a single line indicating "Two or more races." Some data products provide totals of all 57 possible combinations of two or more races, as well as subtotals of people reporting a specific number of races, such as people reporting two races, people reporting three races, and so on.

In other presentations on race, data are shown for the total number of people who reported one of the six categories alone or in combination with one or more other race categories. For example, the category "Asian alone or in combination with one or more other races" includes people who reported Asian alone and people who reported Asian in combination with White, Black or African American, Native Hawaiian and Other Pacific Islander, and Some other race. This number, therefore, represents the maximum number of people who reported as Asian in the question on race. When this data presentation is used, the individual race categories will add to more than the total population because people may be included in more than one category. Additionally, in some data products, data showing characteristics of the population by race for people reporting the four most commonly reported race combinations will be shown without a population threshold.

Coding of write-in entries. During 100-percent processing of Census 2000 questionnaires, subject-matter specialists reviewed and coded written entries from four response categories on the race item American Indian or Alaska Native, Other Asian, Other Pacific Islander, and Some other race. The Other Asian and Other Pacific Islander response categories shared the same write-in area on the questionnaire.

Comparability. For Puerto Rico, separate questions on race and Hispanic origin were included on their Census 2000 questionnaire, identical to the questions used in the United States. The 1950 census was the last census to include a race question on the Puerto Rico questionnaire.

Census 2000 included an automated review, computer edit, and coding operation on a 100-percent basis for the write-in responses to the race question, similar to that used in the 1990 census of the United States. Write-in responses such as Laotian or Thai, and Guamanian or Tongan were reviewed, coded, and tabulated as "Other Asian" and "Other Pacific Islander," respectively, in the census. All tribal entries were coded as either American Indian or as Alaska Native.

Figure B–1. **Two or More Races (57 Possible Specified Combinations)**

1. White; Black or African American
2. White; American Indian and Alaska Native
3. White; Asian
4. White; Native Hawaiian and Other Pacific Islander
5. White; Some other race
6. Black; American Indian and Alaska Native
7. Black; Asian
8. Black; Native Hawaiian and Other Pacific Islander
9. Black; Some other race
10. American Indian and Alaska Native; Asian
11. American Indian and Alaska Native; Native Hawaiian or Other Pacific Islander
12. American Indian and Alaska Native; Some other race
13. Asian; Native Hawaiian and Other Pacific Islander
14. Asian; Some other race
15. Native Hawaiian and Other Pacific Islander; Some other race
16. White; Black; American Indian and Alaska Native
17. White; Black; Asian

Figure B–1. **Two or More Races (57 Possible Specified Combinations)**—Con.

18. White; Black; Native Hawaiian and Other Pacific Islander
19. White; Black; Some other race
20. White; American Indian and Alaska Native; Asian
21. White; American Indian and Alaska Native; Native Hawaiian and Other Pacific Islander
22. White; American Indian and Alaska Native; Some other race
23. White; Asian; Native Hawaiian and Other Pacific Islander
24. White; Asian; Some other race
25. White; Native Hawaiian and Other Pacific Islander; Some other race
26. Black; American Indian and Alaska Native; Asian
27. Black; American Indian and Alaska Native; Native Hawaiian and Other Pacific Islander
28. Black; American Indian and Alaska Native; Some other race
29. Black; Asian; Native Hawaiian and Other Pacific Islander
30. Black; Asian; Some other race
31. Black; Native Hawaiian and Other Pacific Islander; Some other race
32. American Indian and Alaska Native; Asian; Native Hawaiian and Other Pacific Islander
33. American Indian and Alaska Native; Asian; Some other race
34. American Indian and Alaska Native; Native Hawaiian and Other Pacific Islander; Some other race
35. Asian; Native Hawaiian and Other Pacific Islander; Some other race
36. White; Black; American Indian and Alaska Native; Asian
37. White; Black; American Indian and Alaska Native; Native Hawaiian and Other Pacific Islander
38. White; Black; American Indian and Alaska Native; Some other race
39. White; Black; Asian; Native Hawaiian and Other Pacific Islander
40. White; Black; Asian; Some other race
41. White; Black; Native Hawaiian and Other Pacific Islander; Some other race
42. White; American Indian and Alaska Native; Asian; Native Hawaiian and Other Pacific Islander
43. White; American Indian and Alaska Native; Asian; Some other race
44. White; American Indian and Alaska Native; Native Hawaiian and Other Pacific Islander; Some other race
45. White; Asian; Native Hawaiian and Other Pacific Islander; Some other race
46. Black; American Indian and Alaska Native; Asian; Native Hawaiian and Other Pacific Islander
47. Black; American Indian and Alaska Native; Asian; Some other race
48. Black; American Indian and Alaska Native; Native Hawaiian and Other Pacific Islander; Some other race
49. Black; Asian; Native Hawaiian and Other Pacific Islander; Some other race
50. American Indian and Alaska Native; Asian; Native Hawaiian and Other Pacific Islander; Some other race
51. White; Black; American Indian and Alaska Native; Asian; Native Hawaiian and Other Pacific Islander
52. White; Black; American Indian and Alaska Native; Asian; Some other race
53. White; Black; American Indian and Alaska Native; Native Hawaiian and Other Pacific Islander; Some other race
54. White; Black; Asian; Native Hawaiian and Other Pacific Islander; Some other race
55. White; American Indian and Alaska Native; Asian; Native Hawaiian and Other Pacific Islander; Some other race
56. Black; American Indian and Alaska Native; Asian; Native Hawaiian and Other Pacific Islander; Some other race
57. White; Black; American Indian and Alaska Native; Asian; Native Hawaiian and Other Pacific Islander; Some other race

Sex

The data on sex were derived from answers to a question that was asked of all people. Individuals were asked to mark either “male” or “female” to indicate their sex. For most cases in which sex was not reported, it was determined by the appropriate entry from the person’s given (i.e., first)

name and household relationship. Otherwise, sex was imputed according to the relationship to the householder and the age of the person. (For more information on imputation, see "Accuracy of the Data.")

Sex ratio. A measure derived by dividing the total number of males by the total number of females and multiplying by 100.

Comparability. A question on the sex of individuals has been asked of the total population in every census.

HOUSING CHARACTERISTICS

Living Quarters

Living quarters are either housing units or group quarters. (For more information, see the discussion of "Group Quarters" under "Population Characteristics.") Living quarters are usually found in structures intended for residential use, but also may be found in structures intended for nonresidential use as well as in places such as tents, vans, emergency and transition shelters, dormitories, and barracks.

Housing unit. A housing unit may be a house, an apartment, a mobile home, a group of rooms, or a single room that is occupied (or, if vacant, is intended for occupancy) as separate living quarters. Separate living quarters are those in which the occupants live separately from any other individuals in the building and that have direct access from outside the building or through a common hall. For vacant units, the criteria of separateness and direct access are applied to the intended occupants whenever possible. If that information cannot be obtained, the criteria are applied to the previous occupants.

Both occupied and vacant housing units are included in the housing unit inventory. Boats, recreational vehicles (RVs), vans, tents, and the like are housing units only if they are occupied as someone's usual place of residence. Vacant mobile homes are included provided they are intended for occupancy on the site where they stand. Vacant mobile homes on dealers' lots, at the factory, or in storage yards are excluded from the housing inventory. Also excluded from the housing inventory are quarters being used entirely for nonresidential purposes, such as a store or an office, or quarters used for the storage of business supplies or inventory, machinery, or agricultural products.

Occupied housing unit. A housing unit is occupied if it is the usual place of residence of the person or group of people living in it at the time of enumeration or if the occupants are only temporarily absent; that is, away on vacation or business. The occupants may be a single family, one person living alone, two or more families living together, or any other group of related or unrelated people who share living quarters.

Occupied rooms or suites of rooms in hotels, motels, and similar places are classified as housing units only when occupied by permanent residents; that is, people who consider the hotel as their usual place of residence or who have no usual place of residence elsewhere.

If any of the occupants in rooming or boarding houses, congregate housing, or continuing care facilities live separately from others in the building and have direct access, their quarters are classified as separate housing units.

The living quarters occupied by staff personnel within any group quarters are separate housing units if they satisfy the housing unit criteria of separateness and direct access; otherwise, they are considered group quarters.

Vacant housing unit. A housing unit is vacant if no one is living in it at the time of enumeration, unless its occupants are only temporarily absent. Units temporarily occupied at the time of enumeration entirely by people who have a usual residence elsewhere are classified as vacant.

New units not yet occupied are classified as vacant housing units if construction has reached a point where all exterior windows and doors are installed and final usable floors are in place.

Vacant units are excluded from the housing inventory if they are open to the elements; that is, the roof, walls, windows, and/or doors no longer protect the interior from the elements. Also excluded are vacant units with a sign that they are condemned or they are to be demolished.

Comparability. The first Census of Housing in 1940 established the "dwelling unit" concept. Although the term became "housing unit" and the definition was modified slightly in succeeding censuses, the housing unit definition remained essentially comparable between 1940 and 1990. Since 1990, two changes were made to the housing unit definition.

The first change eliminated the concept of "eating separately." The elimination of the eating criterion is more in keeping with the United Nations' definition of a housing unit that stresses the entire concept of separateness rather than the specific "eating" element. Although we previously included the "eating separately" criterion in the definition of a housing unit, data were not collected that allowed us to distinguish whether the occupants ate separately from any other people in the building. (Questions that asked households about their eating arrangements have not been included in the census after 1970.) Therefore, the current definition better reflects the information that is used in the determination of a housing unit.

The second change for Census 2000 eliminated the "number of nonrelatives" criterion; that is, "9 or more people unrelated to the householder" which caused a conversion of housing units to group quarters. This change was prompted by the following considerations: (1) there were relatively few such conversions made as a result of this rule in 1990; (2) household relationship and housing data were lost by converting these units to group quarters; and (3) there was no empirical support for establishing a particular number of nonrelatives as a threshold for these conversions.

In 1960, 1970, and 1980, vacant rooms in hotels, motels, and other similar places where 75 percent or more of the accommodations were occupied by permanent residents were counted as part of the housing inventory. We intended to classify these vacant units as housing units in the 1990 census. However, an evaluation of the data collection procedures prior to the 1990 census indicated that the concept of permanency was a difficult and confusing procedure for enumerators to apply correctly. Consequently, in the 1990 census, vacant rooms in hotels, motels, and similar places were not counted as housing units. In Census 2000, we continued the procedure adopted in 1990.

Average Household Size of Owner-Occupied Unit

A measure obtained by dividing the number of people living in owner-occupied housing units by the number of owner-occupied housing units.

Average Household Size of Renter-Occupied Unit

A measure obtained by dividing the number of people living in renter-occupied housing units by the number of renter-occupied housing units.

Tenure

Tenure was asked at all occupied housing units. All occupied housing units are classified as either owner occupied or renter occupied.

Owner occupied. A housing unit is owner occupied if the owner or co-owner lives in the unit even if it is mortgaged or not fully paid for. The owner or co-owner must live in the unit and usually is Person 1 on the questionnaire. The unit is "Owned by you or someone in this household with a mortgage or loan" if it is being purchased with a mortgage or some other debt arrangement, such as a deed of trust, trust deed, contract to purchase, land contract, or purchase agreement. The unit is also considered owned with a mortgage if it is built on leased land and there is a mortgage on the unit.

A housing unit is "Owned by you or someone in this household free and clear (without a mortgage or loan)" if there is no mortgage or other similar debt on the house, apartment, or mobile home including units built on leased land if the unit is owned outright without a mortgage.

Although owner-occupied units are divided between mortgaged and owned free and clear on the questionnaire, census data products containing 100-percent data show only total owner-occupied counts. More extensive mortgage information is collected on the long-form questionnaire.

Renter occupied. All occupied housing units that are not owner occupied, whether they are rented for cash rent or occupied without payment of cash rent, are classified as renter occupied. "No cash rent" units are separately identified in the rent tabulations. Such units are generally provided free by friends or relatives or in exchange for services, such as resident manager, caretaker, minister, or tenant farmer. Housing units on military bases also are classified in the "No cash rent" category. "Rented for cash rent" includes units in continuing care, sometimes called life care arrangements. These arrangements usually involve a contract between one or more individuals and a service provider guaranteeing the individual shelter, usually a house or apartment, and services, such as meals or transportation to shopping or recreation.

Comparability. Data on tenure have been collected since 1910 in Puerto Rico. In 1990, the response categories were expanded to allow the respondent to report whether the unit was owned with a mortgage or loan, or free and clear (without a mortgage). The distinction between units owned with a mortgage and units owned free and clear was added in 1990 to improve the count of owner-occupied units. Research after the 1980 census indicated some respondents did not consider their units owned if they had a mortgage. In Census 2000, we continued with the same tenure categories used in the 1990 census.

Vacancy Status

The data on vacancy status were obtained from Enumerator Questionnaire, Item C. Vacancy status and other characteristics of vacant units were determined by census enumerators obtaining information from landlords, owners, neighbors, rental agents, and others. Vacant units are subdivided according to their housing market classification as follows:

For rent. These are vacant units offered "for rent" and vacant units offered either "for rent or for sale."

For sale only. These are vacant units offered "for sale only," including units in cooperatives and condominium projects if the individual units are offered "for sale only."

Rented or sold, not occupied. If any money rent has been paid or agreed upon but the new renter has not moved in as of the date of enumeration, or if the unit has recently been sold but the new owner has not yet moved in, the vacant unit is classified as "rented or sold, not occupied."

For seasonal, recreational, or occasional use. These are vacant units used or intended for use only in certain seasons, for weekends, or other occasional use throughout the year. Seasonal units include those used for summer or winter sports or recreation, such as beach cottages and hunting cabins. Seasonal units also may include quarters for such workers as herders and loggers. Interval ownership units, sometimes called shared-ownership or time-sharing condominiums, also are included in this category.

For migrant workers. These include vacant units intended for occupancy by migratory workers employed in farm work during the crop season. (Work in a cannery, a freezer plant, or a food-processing plant is not farm work.)

Other vacant. If a vacant unit does not fall into any of the classifications specified above, it is classified as "other vacant." For example, this category includes units held for occupancy by a caretaker or janitor, and units held for personal reasons of the owner.

Available housing. Available housing units are vacant units that are for sale only or for rent.

Available housing vacancy rate. The proportion of the housing inventory that is available for sale only or for rent. It is computed by dividing the number of available units by the sum of the occupied units and the number of available units, and then multiplying by 100.

Homeowner vacancy rate. The proportion of the homeowner housing inventory that is vacant for sale. It is computed by dividing the number of vacant units for sale only by the sum of the owner-occupied units and vacant units that are for sale only, and then multiplying by 100.

Rental vacancy rate. The proportion of the rental inventory that is vacant for rent. It is computed by dividing the number of vacant units for rent by the sum of the renter-occupied units and the number of vacant units for rent, and then multiplying by 100.

Comparability. Data on vacancy status have been collected since 1940. Since 1990, we have used the category "For seasonal, recreational, or occasional use." In earlier censuses, separate categories were used to collect data on these types of vacant units. Also, in 1970 and 1980, housing characteristics generally were presented only for year-round units. Beginning in 1990 and continuing into Census 2000, housing characteristics are shown for all housing units.

DERIVED MEASURES

Census data products include various derived measures, such as medians, means, and percentages, as well as certain rates and ratios. Derived measures that round to less than 0.1 are not shown but indicated as zero.

Average

See Mean.

Interpolation

Interpolation frequently is used in calculating medians based on interval data and in approximating standard errors from tables. Linear interpolation is used to estimate values of a function between two known values. This is the form of interpolation used to calculate median age.

Mean

This measure represents an arithmetic average of a set of values. It is derived by dividing the sum (or aggregate) of a group of numerical items by the total number of items in that group. For example, average family size is obtained by dividing the number of people in families by the total number of families (or family householders). (Additional information on means and aggregates is included in the separate explanations of many of the population and housing subjects.)

Median

This measure represents the middle value (if n is odd) or the average of the two middle values (if n is even) in an ordered list of n data values. The median divides the total frequency distribution into two equal parts: one-half of the cases fall below the median and one-half of the cases exceed the median. Each median is calculated using a standard distribution. (See also "Interpolation.")

For data products in publication or display table format, if the median falls within the upper interval of an open-ended distribution, the median is shown as the initial value of the interval followed by a plus sign (+), or if within the lower interval, the median is shown as the upper value of the category followed by a minus sign (-).

For products on CD-ROM and products that can be downloaded by a user as data files (no text, just numbers), if the median falls within the upper or lower interval, it is set to a specified value, but with no plus or minus symbol.

Percentage

This measure is calculated by taking the number of items in a group possessing a characteristic of interest and dividing by the total number of items in that group, and then multiplying by 100.

Rate

This is a measure of occurrences in a given period of time divided by the possible number of occurrences during that period. Rates are sometimes presented as percentages.

Appendix C.
Data Collection and Processing Procedures—Puerto Rico

CONTENTS

	Page
Enumeration and Residence Rules	
Puerto Rico	C–1
Major Components of the Census 2000 Plan	
Master Address File	C–3
Public Outreach and Marketing	C–4
Questionnaire Delivery	C–5
Collecting Data on Populations Living in Nontraditional Households	C–5
Collecting Long Form Data to Meet Federal Requirements	C–5
Retrieving and Processing the Data From Returned Forms	C–5
Matching and Unduplication	C–5
Geographic Database Development - TIGER®	C–6
Field Offices and Staffing	C–6
Data Collection: Basic Enumeration Strategy	C–7
Telecommunications Support and Automated Data Processing	C–9
Quality Assurance	C–9
Data Dissemination Through the Internet	C–9
Evaluation and Preparation for 2010	C–10
Glossary	C–10

ENUMERATION AND RESIDENCE RULES

In accordance with census practice dating back to the first U.S. census in 1790, each person was to be enumerated as an inhabitant of his or her "usual residence" in Census 2000. Usual residence is the place where the person lives and sleeps most of the time. This place is not necessarily the same as the person's legal residence or voting residence. In the vast majority of cases, however, the use of these different bases of classification would produce substantially the same statistics, although there might be appreciable differences for a few areas.

The implementation of this practice has resulted in the establishment of rules for certain categories of people whose usual place of residence is not immediately apparent. Furthermore, this practice means that people were not always counted as residents of the place where they happened to be staying on Census Day (April 1, 2000).

Puerto Rico

Enumeration rules. Each person whose usual residence was in Puerto Rico was to be included in the census, without regard to the person's legal status or citizenship. As in previous censuses, people specifically excluded from the census were citizens of foreign countries temporarily traveling or visiting in Puerto Rico who had not established a residence.

Americans usually living in Puerto Rico but temporarily overseas were to be enumerated at their usual residence in Puerto Rico. Americans with a usual residence outside Puerto Rico were not counted as part of the Puerto Rico resident population.

Residence rules. Each person included in the census was to be counted at his or her usual residence the place where he or she lives and sleeps most of the time. If a person had no usual residence, the person was to be counted where he or she was staying on Census Day.

People temporarily away from their usual residence were to be counted at their usual residence. People who moved around Census Day were counted at the place they considered to be their usual residence.

Armed forces personnel in Puerto Rico. Members of the U.S. Armed Forces were counted at their usual residence (the place where they lived and slept most of the time), whether it was on or off the military installation. Family members of armed forces personnel were counted at their usual residence (for example, with the armed forces person or at another location).

Personnel assigned to each Navy and Coast Guard vessel with a Puerto Rico homeport were given the opportunity to report an onshore residence where they usually stayed when they were off the ship. Those who reported an onshore residence were counted there; those who did not were counted at their vessel's homeport.

Personnel on U.S. flag merchant vessels. Crews of U.S. flag merchant vessels docked in a Puerto Rico port, sailing from one Puerto Rico port to another Puerto Rico port, or sailing from a Puerto Rico port to a U.S. port were counted at their usual onshore residence if they reported one. Those who did not were counted as residents of the ship and were attributed as follows:

- The Puerto Rico port if the vessel was docked there on Census Day.
- The port of departure if the ship was sailing from one Puerto Rico port to another Puerto Rico port or from a Puerto Rico port to a U.S. port.

Crews of U.S. merchant ships docked in a foreign port (including the U.S. Virgin Islands, American Samoa, the Commonwealth of the Northern Mariana Islands, and Guam), sailing from a Puerto Rico port to a foreign port, or sailing from a foreign port to a Puerto Rico port were not included in the census.

People away at school. College students were counted as residents of the area in which they were living while attending college, as they have been since the 1950 census. Children in boarding schools below the college level were counted at their parental home.

People in institutions. People under formally authorized, supervised care or custody, such as in federal or state prisons; local jails; federal detention centers; juvenile institutions; nursing or convalescent homes for the aged or dependent; or homes, schools, hospitals, or wards for the physically handicapped, mentally retarded, or mentally ill; or in drug/alcohol recovery facilities were counted at these places.

People in general hospitals. People in general hospitals or wards (including Veterans' Affairs hospitals) on Census Day were counted at their usual residence. Newborn babies were counted at the residence where they would be living.

People in shelters. People staying on Census Day at emergency or transitional shelters with sleeping facilities for people without housing, such as for abused women or runaway or neglected youth, were counted at the shelter.

People with multiple residences. People who lived at more than one residence during the week, month, or year were counted at the place where they lived most of the time. For example, commuter workers living away part of the week while working were counted at the residence where they stayed most of the week.

People away from their usual residence on Census Day. Temporary, migrant, or seasonal workers who did not report a usual Puerto Rico residence elsewhere were counted as residents of the place where they were on Census Day.

In some areas, natural disasters (hurricanes, tornadoes, flooding, and so forth) displaced households from their usual place of residence. If these people reported a destroyed or damaged residence as their usual residence, they were counted at that location.

People away from their usual residence were counted by means of interviews with other members of their families, resident managers, or neighbors.

MAJOR COMPONENTS OF THE CENSUS 2000 PLAN

The Census 2000 operations in Puerto Rico were comparable to activities in the 50 states and the District of Columbia. The Census Bureau worked in partnership with the government of Puerto Rico to ensure that Census 2000 data met the federal legal requirements.

The Census Bureau entered a Memorandum of Agreement with the governor of Puerto Rico that outlined mutual roles and responsibilities. In consultation with the government of Puerto Rico, census questionnaire content was developed to meet the legislative and programmatic needs of Puerto Rico. A separate advertisement and promotion campaign was conducted in Puerto Rico to build awareness of the census and boost participation. Address list development allowed Puerto Rico to participate in the Local Update of Census Addresses (LUCA) program.

The Census Bureau prepared the Census 2000 plan to ensure the most accurate decennial census legally possible. This plan included data collection from 100 percent of households and housing units. In addition, the plan included an extensive statistical operation to measure and correct overall and differential coverage of Puerto Rico residents in Census 2000. This operation consisted of a scientific sample of approximately 13,700 housing units in Puerto Rico. To ensure that Census 2000 will be both more accurate and more cost-effective than the 1990 Census, the Census Bureau reviewed its procedures with input from a wide array of experts. In addition, the Census Bureau and Department of Commerce officials held more than 100 briefings for the members of Congress and their staff on the plan for Census 2000. The result has been an innovative departure from past practices that substantially increased overall accuracy and addressed the differential undercount. At the same time, the new methods of enumeration saved money and delivered results more quickly. The major components of the plan for Census 2000 included:

1. The Master Address File

To conduct Census 2000, the Census Bureau needed to identify and locate an estimated 1.4 million housing units in Puerto Rico. The Census Bureau accomplished this goal by developing and maintaining the Master Address File (MAF). This vital operation took place with the assistance of the Puerto Rico municipio governments.

In late 1998 and early 1999, the Census Bureau launched a comprehensive effort to canvass all of Puerto Rico to build the MAF. Over 1900 canvassers visited approximately 1.4 million residences to enter their addresses or location descriptions in the TIGER® system. The combination of innovative use of computer data and technology along with these visits allowed the Census Bureau to construct the Puerto Rico address list.

Nontraditional living quarters. A separate operation built an inventory of all facilities that were not traditional living quarters; for example, prisons and hospitals. The Census Bureau interviewed an official at each location using a Facility Questionnaire. The responses to the questionnaire identified each group quarters and any housing units associated with the location. The Bureau classified each group quarters and its associated housing units at the location according to whether they would be enumerated as part of special place enumeration or through regular enumeration. The Census Bureau added these group quarters and housing units to the MAF and linked them to the TIGER® database.

Local government partnerships. The Local Update of Census Addresses (LUCA) program was a partnership that allowed local governments to designate a liaison to review the portion of the MAF that covered their jurisdiction to help ensure its completeness. After processing the LUCA input, the Census Bureau provided feedback on the status of the adds, deletes, and corrections of addresses to the liaisons. The updated address list then was used to deliver census questionnaires.

2. Public Outreach and Marketing

In 1990, the mail response rate in the United States dropped in spite of the Census Bureau's support of a public service announcement (PSA) effort that aired donated advertisements. Part of this drop was caused by the Census Bureau's inability to ensure that PSAs were broadcast at optimum times and in appropriate markets. An evaluation of the 1990 PSA campaign noted that the ads were seldom placed at optimal times because decisions about when to air PSAs rested with local radio and television stations. Sixty percent of the U.S. population received 91 percent of the census advertising impact; 40 percent received only 9 percent. Based on its studies of prior outreach campaigns, the Census Bureau concluded that the professional control of a paid media campaign would produce the best results. Census 2000 launched a vigorous public outreach campaign to educate everyone about the importance of being counted. Among the improvements in public outreach and marketing were:

Partnerships/targeted community outreach. The Census Bureau built partnerships with local governments, businesses, and community groups to get the word out, to endorse the census, and to encourage constituents to respond. Beginning in 1998, the Census Bureau hired government and community specialists in Puerto Rico to build relationships with local community and service-based organizations, focusing on groups representing traditionally undercounted populations. The Census Bureau deployed an extensive outreach program to reach schools, public sector employees, and religious organizations. Businesses, nonprofit groups, and labor organizations also were asked to endorse participation and to publicize the census through employee newsletters, inserts with paychecks, and through communications with members and local chapters.

Census materials. The census questionnaire and related materials delivered to addresses carried the same themes and messages as the overall Puerto Rico campaign.

Public relations. The Census Bureau used public meetings and the news media to inform the public about the value of the census and to encourage response. A communication specialist was assigned to the Puerto Rico Area Office (PRAO) to perform media outreach, to respond to media inquiries, and to coordinate the dissemination of the Census 2000 message.

Paid advertising. The Census Bureau planned a targeted campaign to reach everyone through ads in newspapers, magazines, billboards, posters, radio, and television. A private advertising firm designed and implemented the Census 2000 advertising campaign for Puerto Rico. The Census Bureau conducted a first-ever paid advertising campaign. In Puerto Rico, the media campaign's objective was to motivate respondents to fill out the form and mail it back in an effort to increase overall response. Advertising also focused on encouraging cooperation during the nonresponse follow-up procedures.

Media public relations. The Census Bureau assigned a media specialist to the PRAO to cultivate local press contacts and respond to local media inquiries.

Promotion and special events. A variety of special events, including parades, athletic events, and public services television documentaries were cosponsored by Puerto Rico and municipio governments and by community organizations and businesses to motivate people to respond.

More ways to respond. In 2000, in addition to delivering the census questionnaires, the Census Bureau made the forms available in stores and malls, in civic or community centers, in schools, and in other locations frequented by the public. A well-publicized, toll-free telephone number was available for those who wished to respond to the census by telephone. People also had the option to respond to the Puerto Rico English short form via the Internet.

Multiple languages. In 2000, as in prior Puerto Rico decennial censuses, questionnaires were available in both Spanish and English. A questionnaire assistance booklet was available for Puerto Rico in the Haitian-Creole language.

3. Questionnaire Delivery

In Puerto Rico for Census 2000, enumerators delivered addressed census questionnaires to each housing unit. The short form was delivered to approximately 83 percent of all housing units. The short form asked only the basic population and housing questions, while the long form included additional questions on the characteristics of each person and of the housing unit. The long form was delivered to a sample of approximately 17 percent of all housing units.

4. Collecting Data on Populations Living in Nontraditional Households

During a decennial census, the Census Bureau not only counts people living in houses and apartments, but also must count people who live in group quarters and other nontraditional housing units, as well as people with no usual residence. These units include nursing homes, group homes, college dormitories, migrant and seasonal farm worker camps, and military barracks or installations.

Some of the methods that were used for these special populations are listed below:

- The Census Bureau designed an operation for Census 2000 called Service-Based Enumeration (SBE) to improve the count of individuals who might not be included through standard enumeration methods. The SBE operation was conducted in selected service locations, such as shelters and soup kitchens, and at targeted outdoor locations.
- Another special operation counted highly transient individuals living at recreational vehicle campgrounds and parks, commercial or public campgrounds, marinas, and even workers' quarters at fairs and carnivals.
- The Census Bureau worked with the Department of Defense and the U.S. Coast Guard to count individuals living on military installations, and with the U.S. Maritime Administration to identify maritime vessels for enumeration.

5. Collecting Long Form Data to Meet Federal Requirements

The census is the only data gathering effort that collects the same information from enough people to get comparable data for every geographic area in Puerto Rico. The Census Bureau has used the long form on a sample basis since 1960 in Puerto Rico to collect more data, while reducing overall respondent burden. The Census 2000 long form asked questions addressing the same 7 subjects that appeared on the short form, plus an additional 27 subjects, which were either specifically required by law to be included in the census or were required in order to implement other federal programs.

6. Retrieving and Processing the Data From the Returned Forms

The Census Bureau contracted with the private sector to secure the best available data capture technology. This technology allowed the Census Bureau to control, manage, and process Census 2000 data more efficiently.

The Census 2000 Data Capture System has been a complex network of operational controls and processing routines. The Census Bureau recorded a full electronic image of many of the questionnaires, sorted mail-return questionnaires automatically, used optical mark recognition for all check-box items, and used optical character recognition to capture write-in character-based data items. The system allowed the Census Bureau to reduce the logistical burdens associated with handling large volumes of paper questionnaires. Once forms were checked in, prepared, and scanned, all subsequent operations were accomplished using the electronic image and data capture.

7. Matching and Unduplication

One of the main goals of Census 2000 was to make it simpler for people to be counted by having census forms available in public locations. Responses also were accepted over the telephone and, for the Puerto Rico English short form only, on the Internet. These options made it easier for everyone to be counted, but increased the possibility of multiple responses for a given person and household. Advances in computer technology in the areas of computer storage, retrieval, and

matching, along with image capture and recognition, gave the Census Bureau the flexibility to provide multiple response options without incurring undue risk to the accuracy of the resulting census data. Unduplication of multiple responses in past censuses required massive clerical operations. Modern technology allowed the Census Bureau to spot and eliminate multiple responses from the same household.

8. Geographic Database Development—TIGER®

The Census Bureau's TIGER® (Topologically Integrated Geographic Encoding and Referencing) system provided the geographic structure for the control of the data collection, tabulation, and dissemination operations for Census 2000. The TIGER® system links each living quarter to a spatial location, each location to a specific geographic area, and each geographic area to the correct name or number and attributes. The database constantly changes; for example, when new streets are built and the names and address ranges of existing streets change. To ensure that the TIGER® database is complete and correct, the Census Bureau works with other federal agencies, Puerto Rico and municipio governments, and other public and private groups to update both its inventory of geographic features and its depiction of the boundaries, names, and attributes of the various geographic entities for which the Census Bureau tabulates data.

The Census Bureau obtains updates to the features in the TIGER® system, including associated address ranges, from its various address list improvement activities, from partnership efforts like the Local Update of Census Addresses (LUCA) program, and from local governments in response to a preview of the census map of their jurisdictions.

As a part of updating the TIGER® system, the Census Bureau conducted boundary surveys in 1998 and 1999 to determine the boundaries that were in effect on January 1, 2000, which were the official Census 2000 boundaries for functioning governments. The Census Bureau also relied on other programs to update the TIGER® boundaries data, including a program that allowed local officials to review proposed Census 2000 boundaries and a program that allowed local participants the opportunity to delineate Census 2000 participant statistical areas (block groups; barrios and barrios-pueblo, and subbarrios; zonas urbanas and comunidades; and census tracts) and additional programs that offered participants the opportunity to identify other areas for which the Census Bureau would tabulate data (for example, traffic analysis zones).

9. Field Offices and Staffing

The Census Bureau opened a network of temporary offices from which employees collected and processed the data for Census 2000. Establishing the office network required, for most offices, the leasing of office space, purchasing furniture and equipment, purchasing and installing computer hardware and software, and establishing voice and data line connections. The plan for the office structure in Puerto Rico included:

- **Puerto Rico Area Office (PRAO).** The PRAO, under the supervision of the Boston Regional Census Center, managed all census field data collections operations, address listing, coordinated the LUCA program, produced maps, updated TIGER®, worked with local participants in the Puerto Rico Redistricting Data Program, and recruited temporary staff.
- **24 Census Field Offices (CFOs).** Opened in September 1998, these offices helped with address listing; conducted local recruiting; and performed clerical review of completed field address listing work.
- **9 Local Census Offices (LCOs).** These offices produced enumerator maps and assignments; conducted local recruiting; conducted outreach and promotion; conducted group quarters and service-based enumeration activities; conducted the update/leave operation; conducted nonresponse follow-up, coverage improvement follow-up, and the address verification operations.

Materials from Puerto Rico were sent to the United States for processing. In the United States, there were:

- **3 New Data Capture Centers (DCCs).** These centers checked in mail returns, prepared questionnaires, and conducted data capture.

- **1 National Processing Center (NPC).** In addition to performing the functions of a Data Processing Center, it processed address listing data and performed coding of questionnaire data.

To conduct a successful Census 2000 in Puerto Rico, the Census Bureau recruited and tested thousands of applicants for a wide range of positions, such as local census office managers, enumerators, partnership specialist, media specialist, and clerks. This required an extraordinary recruiting effort throughout Puerto Rico. Every job applicant was required to pass a written test and was screened for criminal history. Applicants selected for employment had to take an oath of office and sign an affidavit agreeing not to disclose census information.

Many factors converged to present the Census Bureau with unprecedented challenges in hiring, retaining, and training the necessary employees for Census 2000. To address this challenge, the Census Bureau implemented several new approaches:

- Innovative methods of setting pay and incentives.
- Expanding the potential labor force by working with other federal agencies and Puerto Rico agencies to reduce barriers presented by various income transfer programs, and encouraging recipients of these programs to work for the Census Bureau. Consistent with these efforts, the Census Bureau hired more welfare-to-work employees than any other federal agency.
- Earlier and expanded training for enumerators.

10. Data Collection: Basic Enumeration Strategy

To ensure that the Census Bureau obtained a completed questionnaire from every household, or as close to that as possible, the Census Bureau developed a ten-part, integrated enumeration strategy.

- The first part of this strategy ensured that a questionnaire was delivered to every housing unit in Puerto Rico. Census enumerators delivered questionnaires to housing units to be mailed back, and corrected and updated the address list and maps for any additions or errors. This data collection method is referred to as Update/Leave.
- The second part of this strategy provided people with assistance, as needed, to complete and return their questionnaires.
  - **Telephone questionnaire assistance (TQA).** For Puerto Rico, the Census Bureau operated a toll-free TQA system, in Spanish and English, providing automated touch-tone answers to common questions, personal operator answers to those requesting it, and special service for the hearing impaired to assist them in completing a short form. Callers also could request a questionnaire.
  - **Internet.** Respondents were able to access an Internet Web site to both receive assistance and, for the Puerto Rico English short form, submit their responses.
  - **Questionnaire assistance centers.** The Census Bureau opened Walk-In Questionnaire Assistance Centers in convenient locations to assist respondents with filling out questionnaires in person. Bilingual staff was available in these centers.
  - **Questionnaire assistance guide.** A Questionnaire Assistance Guide was available in Haitian-Creole for Puerto Rico.
- The third part of this strategy provided a means for people who believed they had not received a questionnaire or were not included on one. The major element of this operation was the distribution of "Be Counted Questionnaires." The Census Bureau distributed these questionnaires at public locations, such as Walk-In Questionnaire Assistance Centers and some public and private facilities, staffed with bilingual competencies when appropriate. These forms were available in Spanish and English in Puerto Rico.
- The fourth part of this strategy was designed to enumerate people who did not live in traditional housing units, including group quarters situations, such as nursing homes and college dormitories; people living in migrant farm worker camps, on boats, on military installations; and federal employees living overseas.

- **Group quarters enumeration.** This operation identified the location of all group living quarters and made advance visits to each group quarter. Census staff listed all residents in April 2000 and distributed questionnaire packets.
- **Transient night operation.** Transient night enumerated people living a mobile lifestyle by visiting and interviewing people at racetracks, commercial or public campgrounds and those for recreational vehicles, fairs and carnivals, and marinas.
- **Domestic military/maritime enumeration.** The Census Bureau, in cooperation with the Department of Defense and U.S. Coast Guard, identified living quarters and housing units on military installations and ships assigned to a U.S. or Puerto Rico home port and used appropriate enumeration methods.
- **Overseas enumeration.** The Census Bureau, in cooperation with the Department of Defense and other departments, counted federal employees assigned overseas (including members of the armed forces) and their dependents.

- The fifth part of this strategy targeted people with no usual residence or address. This operation was conducted at selective service locations, such as shelters and soup kitchens and nonsheltered outdoor locations.
- The sixth part of this strategy deployed special data collection methods to improve cooperation and enumeration in certain hard-to-enumerate areas.
  - The Puerto Rico Area Office used its knowledge of local conditions to identify appropriate areas for targeted methods. A team of enumerators then went to targeted areas, such as areas with high concentrations of multiunit buildings, safety concerns, or low enumerator production rates, and conducted team enumerations.
  - Mail response rates and maps were available to local officials so they could work with Census Bureau staff to identify low-response areas and implement additional outreach and publicity efforts and targeted enumeration efforts.
  - In partnership with local governments and community-based organizations, local census offices established Walk-In Questionnaire Assistance Centers in locations, such as community centers and large apartment buildings, to provide assistance in Spanish and English.
  - The Be Counted Program made unaddressed questionnaires available in the Walk-In Assistance Centers and other locations.
  - Letters were mailed to managers of large multiunit structures and gated communities informing them of upcoming census operations.
- The seventh part of this strategy, coverage-edit and telephone follow-up, reviewed completed questionnaires for potential missing, incomplete, or inconsistent data.
  - **Coverage edit.** The Census Bureau checked completed questionnaires for discrepancies between the number of persons reported and the number of persons for whom information was provided, forms returned where population count was blank, and forms for certain households that contained complex living arrangements.
  - **Follow-up.** Telephone clerks contacted and reinterviewed the households with discrepancies identified after mail returns were data captured; field staff resolved discrepancies found on enumerator returned questionnaires.
  - **Content edit.** Computer operations identified missing or incomplete responses to population or housing units and used statistical imputation to complete the information.
- The eighth part of this strategy, nonresponse follow-up (NRFU), was the effort to secure a response in Census 2000 from every housing unit and resident. One hundred percent of nonresponding households were followed up.
  - In the initial period, the Census Bureau used reminder publicity urging people to return their questionnaires.

- Following the period of mail response, nonresponding households were identified and listed.
- Enumerators visited all nonresponding addresses to obtain a completed questionnaire for each household.
- In Puerto Rico, enumerators followed up 100 percent of housing units where the Census Bureau was unable to deliver questionnaires.
- The Census Bureau conducted quality assurance checks of NRFU to ensure the completeness and accuracy of the operations.

- The ninth part of strategy involved additional operations to improve the coverage of Census 2000.

  In Puerto Rico, enumerators revisited addresses for which a questionnaire was returned as vacant or nonexistent in NRFU, but the questionnaire was not returned as undeliverable during the update/leave operation.

  In addition, mail returns checked in but not data captured were rechecked and, if necessary, revisited.

- The tenth part of this strategy was unduplication, which involved reviewing and selecting person information when more than one questionnaire data set was reported for a single address. Dress Rehearsal results from the United States showed that the multiple ways in which people could respond to the census increased the possibility of more than one response being submitted for a given person or household. Automated matching technologies allowed the Census Bureau to resolve situations where more than one form was received for an address.

11. Telecommunications Support and Automated Data Processing

Using dedicated links and other secure lines, the Census 2000 telecommunications network for the United States and Puerto Rico linked all census offices including: Census Headquarters in Suitland, Maryland, the 520 Local Census Offices, the 12 Regional Census Offices, the 12 Regional Census Centers, the Puerto Rico Area Office, the Maryland Computer Center in Bowie, the National Processing Center in Jeffersonville, Indiana, and the three contracted Data Capture Centers (Phoenix, AZ, Pomona, CA, and Essex, MD). The Census Bureau also established communication links with planned commercial telephone centers to assist with the Telephone Questionnaire Assistance program and the coverage edit follow-up program.

The use of electronic imaging reduced the logistical and staffing requirements of handling large volumes of paper questionnaires. Some components of data capture were performed by private-sector partners. The Census Bureau used commercially available advanced hardware and software rather than limiting itself to creating in-house solutions.

The most significant features of the Data Capture System included (1) work divided among four centers, (2) full electronic imaging and processing of questionnaires, (3) automated sorting of mailed responses, (4) optical mark recognition for check-box data, (5) optical character recognition for write-in data with automated processes to resolve difficult cases, and (6) quality assurance checks.

12. Quality Assurance

To detect, correct, and minimize performance errors in critical census operations, the Census Bureau developed individual quality assurance plans for all activities that could contribute to errors in outcome, such as misprinted census forms, inaccurate maps or address lists, faulty intelligent character recognition, inadequate training of enumerators, and miskeyed entries.

13. Data Dissemination Through the Internet

The census provides a wealth of data that researchers, businesses, and government agencies are eager to use. Taking advantage of modern computer and Internet capabilities, the Census Bureau planned to make data from Census 2000 more readily available than any previous decennial census data. The Census 2000 data are tabulated using the Data Products Production (DPP) system

and disseminated using the American FactFinder (AFF) system on the Internet, in addition to CD-ROMs and DVDs. The AFF provides an interactive electronic system to allow data users to access data products, documents, and online help, as well as to build custom data products.

The Census Bureau solicited the advice and recommendations of data users throughout the planning, design, and testing stages of the AFF system (initially known as the Data Access and Dissemination System (DADS)). The system is accessible to the widest possible array of users through the Internet and all available intermediaries, including the nearly 1,800 data centers and affiliates, the 1,400 Federal Depository libraries and other libraries, universities, and private organizations. It also allows users to create customized products, such as tables, charts, graphs, and maps for census geographic areas of their choice, and access metadata that provide documentation and explanatory information for data subjects and geographic areas.

14. Evaluation and Preparation for 2010

After the completion of Census 2000, the Census Bureau plans to conduct a variety of post census evaluation studies, as it has after all the previous censuses. These studies will help data users, both within and outside the Census Bureau, to assess the data and plan for the 2010 Census. The evaluation studies generally rely on demographic analysis, statistical methods, and ethnographic analyses.

GLOSSARY

100-Percent Data

Information based on a limited number of basic population and housing questions collected from both the short form and the long form for every inhabitant and housing unit in the United States and Puerto Rico.

100-Percent Edited Detail File (HEDF)

Files composed of individual records of information on people and housing units for the 100-percent census data items from the census questionnaires. Estimation is included in these files. These files are used for tabulation purposes and are not released to the public.

Accuracy and Coverage Evaluation (A.C.E.)

The Accuracy and Coverage Evaluation (A.C.E.) is a survey designed to measure the undercount/overcount of the census. The A.C.E. was designed to assess the size and characteristics of the population missed or double-counted in Census 2000, similar to the originally planned Integrated Coverage Measurement (ICM) Survey.

Advance Notice Letter/Reminder Card (ANL/RC)

These are part of the questionnaire mailing strategy. In Puerto Rico, the Census Bureau sends an advance notice letter to every residential customer to alert households that the census form will be delivered to them soon. A Reminder Card is a postcard that is sent to every residential customer in Puerto Rico to remind respondents to return their census questionnaires or to thank them if they already have.

American FactFinder® (AFF)

An electronic system for access and dissemination of Census Bureau data. The system is available through the Internet and offers prepackaged data products and the ability to build custom products. The system serves as the vehicle for accessing and disseminating data from Census 2000 (as well as economic censuses and the American Community Survey). The system was formerly known as the Data Access and Dissemination System (DADS).

Be Counted Enumeration and Be Counted Form

Unaddressed census questionnaires (Be Counted Forms) are placed at selected sites where people who believe they were not counted can pick them up, complete them, and mail them to the Census Bureau. The sites are in targeted areas that local governments and community groups, in conjunction with the Census Bureau, identify.

Census 2000 Publicity Office (C2PO)

An office at the Census Bureau that developed, implemented, and coordinated an integrated marketing program for Census 2000, including paid advertising, direct mail, public relations, partnerships, and local outreach.

Census 2000 Puerto Rico Redistricting Data Program

The Census Bureau provided redistricting data needed by Puerto Rico to realign their legislative districts, taking into account population shifts since 1990. The Census Bureau set up this voluntary program that enabled Puerto Rico to receive data for voting districts, in addition to standard census geographic areas, such as municipios, census tracts and blocks. The Census Bureau sent the data agreed upon to redraw districts for the Puerto Rico legislature to the governor and majority and minority legislative leaders.

Census Edited File (CEF)

This file contains the 100-percent edited characteristics/records for all households and people in the census. The edits include consistency edits and imputation for items or persons where the data are insufficient. See descriptions for 100-percent data and census unedited file.

Census Information Center (CIC)

The Census Information Center Program (CIC) is the community-based component of the Census Bureau's data dissemination network. While census data are readily available on CD-ROM, the Census Bureau's Web site on the Internet, in its 12 Regional Offices, 1,400 Federal Depository Libraries, and 1,800 state and local government agencies participating in the State Data Center Program, the CICs provide access to local communities that might not have access through these traditional channels. CIC's goal is to provide efficient access to Census Bureau data and data products to organizations representing these populations.

Census Unedited File (CUF)

A file created by merging the control file for the decennial master address file with the decennial response file of unedited data after the primary selection algorithm has been applied. This file contains the final housing unit and person counts. It is used to generate apportionment data as well as related "raw" or unedited census data.

Computer-Assisted Personal Interview (CAPI)

A method of data collection consisting of the interviewer asking questions displayed on a laptop computer screen and entering the answers directly into the computer.

Computer-Assisted Telephone Interviewing (CATI)

A method of data collection using telephone interviews in which the questions to be asked are displayed on a computer screen and responses are entered directly into the computer.

Confidentiality

The guarantee made by law (Title 13, United States Code) to individuals who provide census information regarding nondisclosure of that information to others.

Confidentiality Edit

The name for the Census 2000 disclosure avoidance procedure.

Coverage Edit/Coverage Edit Follow-Up (CEFU)

An edit performed on the mailback census response universe. Census staff make telephone calls to resolve forms that are incomplete or have other coverage discrepancies, such as a difference between the number of people reported in that household and the number of people for whom census information was provided on the form. This edit includes the large household follow-up.

Coverage Improvement Adjustment

This phrase was included in the table outlines and the technical documentation before the review, analysis, and recommendation on whether to adjust Census 2000 data for coverage improvement was completed. As the data are not adjusted, a zero (0) will appear. This phrase does not refer to any other outreach or collection operations that were introduced to improve coverage in Census 2000.

Coverage Improvement Follow-Up (CIFU)

A procedure for the traditional census in which housing units with conflicting status information are followed up.

Data Access and Dissemination System (DADS)

The system is now known as the American FactFinder (AFF).

Data Capture Center (DCC)

A decentralized facility that checks in questionnaires returned by mail, creates images of all questionnaire pages, and converts data to computer readable format. The DCCs also perform other computer processing activities, including automated questionnaire edits, work flow management, and data storage. There is one permanent DCC, the National Processing Center in Jeffersonville, Indiana. For Census 2000, the Census Bureau set up three temporary DCCs. The temporary facilities were provided and operated by a private contractor through the Data Capture Services contract.

Data Capture System 2000 (DCS 2000)

The DCS 2000 is a data capture system that is used to capture information from census forms. For Census 2000, this system processed more than 150 million incoming forms, digitally captured and processed billions of bits of information on the forms, converted automatically the image of the form to text-based data, and edited/repaired data that the system was unable to decipher automatically.

Decennial Census

The Census of Population and Housing, taken by the Census Bureau in years ending in 0 (zero). Article I of the Constitution requires that a census be taken every 10 years for the purpose of reapportioning the U.S. House of Representatives. Title 13 of the U.S. Code, which sets out the basic laws under which the Census Bureau conducts the census, specifies that Puerto Rico shall be included in the decennial census.

Decennial Master Address File (DMAF)

The decennial version of the Master Address File has features for controlling and tracking the long- and short-term operations and programs of the Census 2000. The DMAF contains the processing status information to support document mailouts; data capture progress control, tracking, and reporting; and field enumeration processes (notably follow-ups). The DMAF is limited to addresses that the Census Bureau has successfully linked to the TIGER® database. See Master Address File.

Decennial Response File (DRF)

Contains every response to the census from all sources. The primary selection algorithm is applied to this file to unduplicate people between multiple returns for a housing unit and to determine the housing unit record and the people to include at the housing unit. The DRF is then combined with the Decennial Master Address File to create the census unedited file (CUF).

Delivery Sequence File (DSF)

A computerized file containing all delivery point addresses serviced by the U.S. Postal Service (USPS). The USPS updates the DSF continuously as its letter carriers identify addresses for new delivery points or changes in the status of existing addresses.

Demographic Analysis (DA)

A method the Census Bureau uses to measure coverage at the national level. It differs from survey coverage estimates, such as Post-Enumeration Survey, Integrated Coverage Measurement, or Accuracy and Coverage Evaluation, in that it does not rely on case-by-case matching of census records. To produce an estimate of the total population, DA relies on administrative records to provide estimates of births, deaths, immigration, and emigration. DA provides estimates on the national level only.

Derived Measures

Census data products include various derived measures, such as medians, means, and percentages, as well as certain rates and ratios. Derived measures that round to less than 0.1 are normally indicated as 0.

Disclosure Avoidance (DA)

Statistical methods used in the tabulation of data prior to releasing data products to ensure the confidentiality of responses.

Dual-System Estimation (DSE)

The estimation methodology used for the Accuracy and Coverage Evaluation (A.C.E.). This operation uses a geographic sample of block clusters to find people missed by the census or A.C.E. and any errors from the census. The information is then processed using computer matching, clerical matching, and field follow-up to resolve discrepancies.

Family

A group of two or more people who reside together and who are related by birth, marriage, or adoption.

Geocoding

A code assigned to identify a geographic entity; to assign an address (such as housing unit, business, industry, farm) to the full set of geographic code(s) applicable to the location of that address on the surface of Earth.

Group Quarters

A facility where people live that is not a typical household-type living arrangement. The Census Bureau classifies all individuals not living in households as living in group quarters. There are two types of group quarters: institutional (for example, correctional facilities, nursing homes, and mental hospitals) and noninstitutional (for example, college dormitories, military bases and ships, hotels, motels, rooming houses, group homes, missions, shelters, and flophouses).

Heterogeneity

Heterogeneity occurs when blocks of housing units assigned to sampling strata or groupings are not similar in terms of the likelihood of being included or missed by the census. Heterogeneity creates difficulty for the small area estimation process because the correction factor gets applied to all people with the specified characteristic in that sampling poststratum, even though some of them do not actually have the coverage characteristics.

Homogeneity

The assumption of homogeneity expects that all people in a particular sampling stratum or grouping will be very much alike in terms of their likelihood of being included or missed by the census. The grouping of people in a particular stratum is called poststratum, such as all White, non-Hispanic male renters ages 18-22 in a rural area. A lack of homogeneity in a particular sample block is not an error, but it does create difficulty for the small area estimation process. This happens because the correction factor gets applied to all people with the specified characteristic in that poststratum, even though some of them do not exhibit the same coverage characteristics.

Household

Household refers to all of the people who occupy a housing unit.

Housing Unit

A housing unit is a house, an apartment, a mobile home or trailer, a group of rooms, or a single room occupied as a separate living quarters, or if vacant, intended for occupancy as a separate living quarters. Separate living quarters are those in which the occupants live separately from any other individuals in the building and which have direct access from outside the building or through a common hall. For vacant units, the criteria of separateness and direct access are applied to the intended occupants whenever possible.

Imputation

When information is missing or inconsistent, the Census Bureau uses a method called imputation to assign values. Imputation relies on the statistical principle of "homogeneity," or the tendency of households within a small geographic area to be similar in most characteristics. For example, the value of "rented" is likely to be imputed for a housing unit not reporting on owner/renter status in a neighborhood with multiunits or apartments where other respondents reported "rented" on the census questionnaire. In past censuses, when the occupancy status or the number of residents was not known for a housing unit, this information was imputed.

Internet Questionnaire Assistance (IQA)

An operation that allows respondents to use the Census Bureau's Internet site to (1) ask questions and receive answers about the census form, job opportunities, or the purpose of the census and (2) provide responses to the Puerto Rico English short form.

Interpolation

Interpolation frequently is used in calculating medians or quartiles based on interval data and in approximating standard errors from tables. Linear interpolation is used to estimate values of a function between two known values. Pareto interpolation is an alternative to linear interpolation. In Pareto interpolation, the median is derived by interpolating between the logarithms of the upper and lower income limits of the median category. It is used by the Census Bureau in calculating median income within intervals wider than $2,500.

Local Update of Census Addresses (LUCA)

A Census 2000 program, established in response to requirements of P. L. 103-430. It provided an opportunity for municipio governments to review and update housing unit counts for census blocks in their jurisdiction. This process improved the completeness and accuracy of the geographic information used to conduct the census.

Long Form

The decennial census questionnaire, delivered to approximately 1 in 6 households, contains all questions on the short form, as well as additional detailed questions relating to the social, economic, and housing characteristics of each individual and household. Information derived from the long form is referred to as sample data and is tabulated for geographic entities as small as the block group level.

Master Address File (MAF)

A computer file based on a combination of the addresses in the 1990 census address file and current versions, supplemented by address information provided by Puerto Rico and municipio governments. The MAF is continually updated to provide a basis for creating the Census 2000 address list and the address list for the American Community Survey.

Metadata

Information about the content, quality, condition, and other characteristics of data.

Microdata

Nonaggregated data about the units sampled. For surveys of individuals, microdata contain records for each individual interviewed; for surveys of organizations, the microdata contain records for each organization.

Nongovernment Organization

The partnerships developed during Census 2000 planning include Puerto Rico and local organizations and community groups that are not governmental entities.

Nonresponse Follow-up

A census follow-up operation in which temporary field staff, known as enumerators, visit addresses from which no response was received.

Nonsampling Error

Errors that occur during the measuring or data collection process. Nonsampling errors can be the most serious types of errors because they yield biased results when most of the errors distort the results in the same direction. Unfortunately, the full extent of nonsampling error is unknown. Decennial censuses traditionally have experienced nonsampling errors, most notably undercount, resulting from people being missed in the enumeration processes.

Optical Character Recognition (OCR)

Technology that uses an optical scanner and computer software to “read” human handwriting.

Optical Mark Recognition (OMR)

Technology that uses an optical scanner and computer software to scan a page, recognize the presence of marks in predesignated areas, and assign a value to the mark depending on its specific location and intensity on a page.

Poststratum

Information about the current occupants of each housing unit in the Accuracy and Coverage Evaluation (A.C.E.) survey found during the A.C.E. interview is used to form groupings called “poststrata.” This information, including the age of respondent, current owner/renter status, etc., is used to form homogeneous groupings and improve the estimation process. By contrast, the initial A.C.E. strata are formed using aggregate information about each block as of the 1990 census.

Primary Selection Algorithm (PSA)

Computer program applied to the decennial response file (DRF) to eliminate duplicate responses and to determine the housing unit record and the people to include at the housing unit. After this procedure, the DRF is merged with the Decennial Master Address File to create the census unedited file.

Public Law (P.L.) 103-430

Public Law (P.L.) 103-430, enacted in 1994, amends Title 13, United States Code, to allow designated local and tribal officials access to the address information in the Master Address File to verify its accuracy and completeness. This law also requires the U.S. Postal Service to provide its address information to the Census Bureau to improve the Master Address File.

Public Law (P.L.) 105-119

Public Law (P.L.) 105-119, enacted in 1997, directs the Census Bureau to make publicly available a second version of Census 2000 data that does not include the corrections for overcounts and undercounts measured in the Accuracy and Coverage Evaluation (A.C.E.). The format, timing, geographic levels, and price of the P.L. 94-171 and these data are identical.

Public Use Microdata Area (PUMA)

An area that defines the extent of territory for which the Census Bureau tabulates public use microdata sample (PUMS) data.

Public Use Microdata Sample (PUMS)

Hierarchical files containing small samples (5% and 1%) of individual records from the census long form showing characteristics of the housing units and people included on those forms.

Puerto Rico Data Center

The Puerto Rico Planning Board has been designated by the governor to participate in the Census Bureau's cooperative network for the dissemination of census data. In Puerto Rico, this program is called the Puerto Rico Data Center Program. The Puerto Rico Data Center also provides demographic data to local agencies participating in the Census Bureau's statistical areas programs and assists the Census Bureau in the delineation and identification of statistical areas.

Quality Assurance (QA)

Quality assurance represents a broad philosophy and specific procedures that are designed to build quality into the system, constantly improve the system, and integrate responsibility for quality with production.

Questionnaire Delivery Strategy

For Census 2000 in Puerto Rico, an advance notice letter and a reminder/thank you postcard were sent to every residential customer. An enumerator delivered a questionnaire to every housing unit.

Redistricting

The process of revising the geographic boundaries of areas from which people elect representatives to the Puerto Rico legislature to meet the legal requirement that such areas be as equal in population as possible following a census.

Sample Census Edited File (SCEF)

A file containing 100-percent and sample characteristics for housing units and people in the long form sample. Processing for the SCEF includes merging the results of industry and occupation coding and place of work and migration coding, coding several other items, and weighting the long forms.

Sample Edited Detail File (SEDF)

A file containing 100-percent and sample characteristics for housing units and people in the long form sample. The file is used for tabulation purposes only and is not released to the public.

Sampling Error

Errors that occur because only a part of the population is being contacted directly. With any sample, differences are likely to exist between the characteristics of the sampled population and the larger group from which the sample was chosen. However, sampling error, unlike nonsampling error, is readily measured.

Sampling Stratum

A sampling stratum, as used in the A.C.E., is a grouping or classification that has a similar set of characteristics, based on the 1990 census. For example, one might define a stratum as all blocks in a municipio with a 1990 census population that was 30 percent or more renters.

Scanner

Equipment used to capture images from documents for the purpose of entering the information into an electronic format. For Census 2000, scanners replaced some keying operations.

Seasonal/Recreational/Occasional Use

A housing unit held for occupancy only during limited portions of the year, such as a beach cottage or time-share condominium.

Separate Living Quarters

Those living quarters in which the occupants live separately from any other individual in the building and which have direct access from outside the building or through a common hall. For vacant units, the criteria of separateness and direct access are applied to the intended occupants whenever possible.

Service-Based Enumeration (SBE)

An operation designed to enumerate people at facilities where they might receive services, such as shelters, soup kitchens, healthcare facilities, and other selected locations. This operation targets the types of services that primarily serve people who have no usual residence.

Service Locations

Locations where clients are enumerated during the service-based enumeration operation, such as emergency or transitional shelters, soup kitchens, regularly scheduled mobile food vans, and targeted nonsheltered outdoor locations.

Short Form

The decennial census questionnaire, delivered to approximately 5 of 6 households, that contains population questions related to household relationship, age, sex, relationship, race, Hispanic origin, and tenure (i.e., whether home is owned or rented). The questions contained on the short form also are asked, along with additional questions, on the long form.

Simplified Enumerator Questionnaire (SEQ)

A questionnaire that enumerators use for transient, or T-night, enumeration and when conducting the nonresponse follow-up after the decennial census.

Soup Kitchens

Includes soup kitchens, food lines, and programs distributing prepared breakfasts, lunches, or dinners. These programs may be organized as food service lines, bag or box lunches, or tables where people are seated, then served by program personnel. These programs may or may not have a place for clients to sit and eat the meal. These are service locations.

Special Place

An institution that includes facilities where people live or stay other than the usual house, apartment, or mobile home. Examples are colleges and universities, nursing homes, hospitals, and prisons. Often the facilities that house people are group quarters, but they may include standard houses or apartments as well.

Special Place Facility Questionnaire (SPFQ)

A questionnaire used to interview an official at a special place for the purpose of collecting/updating address information for the special place and any associated group quarters and housing units, determining the type of special place/group quarters, and collecting additional administrative information about each group quarters at the special place.

Summary File (SF)

A series of census summary tabulations of 100-percent and sample population and housing data available for public use on CD-ROM and the Internet. In 1990, these files were available on computer tapes and, as a result, were known as summary tape files (STF).

Summary Table

A collection of one or more data elements that are classified into some logical structure either as dimensions or data points.

Tabulation Block

A physical block that does not have any legal or statistical boundaries passing through it; or each portion of a physical block after the Census Bureau recognizes any legal or statistical boundaries that pass through it.

Targeted Nonsheltered Outdoor Location (TNSOL)

A geographically identifiable outdoor location open to the elements where there is evidence that people might be living without paying and who also do not usually receive services at soup kitchens, shelters, and mobile food vans. These sites must have a specific location description that allows a census enumeration team to physically locate the site and excludes pay-for-use campgrounds, drop-in centers, post offices, hospital emergency rooms, and commercial sites (including all-night theaters and all-night diners).

Telephone Questionnaire Assistance (TQA)

A toll-free service that was provided by a commercial phone center to answer questions about Census 2000 and the Census 2000 questionnaire and to take interviews from people who prefer to be interviewed over the telephone.

Thematic Map

A map that reveals the geographic patterns in statistical data.

Title 13 (United States Code)

The law under which the Census Bureau operates and that guarantees the confidentiality of census information and establishes penalties for disclosing this information.

Topologically Integrated Geographic Encoding and Referencing (TIGER®)

A computer database that contains a digital representation of all census-required map features (streets, roads, rivers, railroads, lakes, and so forth), the related attributes for each (street names, address ranges, etc.), and the geographic identification codes for all entities used by the Census

Bureau to tabulate data for the United States, Puerto Rico, and the Island Areas. The TIGER® database records the interrelationships among these features, attributes, and geographic codes and provides a resource for the production of maps, entity headers for data tabulations, and automated assignment of addresses to a geographic location in a process known as "geocoding."

Transient Night (T-Night)/T-Night Enumeration (TNE)

A method of enumeration in which Census Bureau staff enumerate people at transient locations, such as campgrounds at race tracks, recreational vehicle campgrounds or parks, commercial or public campgrounds, fairs and carnivals, and marinas. Enumerators conduct a personal interview using Simplified Enumerator Questionnaire. No vacant units are generated by this operation.

Type of Enumeration Area (TEA)

A classification identifying how the Census Bureau takes the decennial census of a geographic area. For example, Puerto Rico was a TEA (2), address listing area.

Usual Home Elsewhere (UHE)

A housing unit that is temporarily occupied by a person(s) who has a usual home elsewhere.

Usual Residence

The living quarters where a person spends more nights during a year than any other place.

Voting District (VTD)

An area established by the Puerto Rico government for voting purposes.

Whole Household Usual Home Elsewhere (WHUHE)

See Usual Home Elsewhere.

Appendix D. Questionnaire

Census 2000 Puerto Rico

This is the official form for all the people at this address. It is quick and easy, and your answers are protected by law. Complete the Census and help your community get what it needs — today and in the future!

U.S. Department of Commerce
Bureau of the Census

Start Here

Please use a black or blue pen.

1. How many people were living or staying in this house, apartment or mobile home on April 1, 2000?

Number of people

INCLUDE in this number:
- foster children, roomers, or housemates
- people staying here on April 1, 2000 who have no other permanent place to stay
- people living here most of the time while working, even if they have another place to live

DO NOT INCLUDE in this number:
- college students living away while attending college
- people in a correctional facility, nursing home, or mental hospital on April 1, 2000
- Armed Forces personnel living somewhere else
- people who live or stay at another place most of the time

2. Refer to the address label on the back of this form. If that address is NOT the MAILING address of this residence, print the MAILING address below.

House number

Development/condominium name;
Street or road name, Rural route and box, or PO box

Apartment number

City

State ZIP Code

3. Is this house, apartment, or mobile home — *Mark ☒ ONE box.*

☐ Owned by you or someone in this household with a mortgage or loan?
☐ Owned by you or someone in this household free and clear (without a mortgage or loan)?
☐ Rented for cash rent?
☐ Occupied without payment of cash rent?

OMB No. 0607-XXXX: Approval Expires XX-XX-XX

4. Please answer the following questions for each person living in this house, apartment, or mobile home. Start with the name of one of the people living here who owns, is buying, or rents this house, apartment, or mobile home. If there is no such person, start with any adult living or staying here. We will refer to this person as Person 1.

What is this person's name? *Print name below.*

Last Name

First Name MI

5. What is Person 1's telephone number? *We may call this person if we don't understand an answer.*

Area Code + Number

– –

6. What is Person 1's sex? *Mark ☒ ONE box.*

☐ Male ☐ Female

7. What is Person 1's age and what is Person 1's date of birth? *Print numbers in boxes.*

Age on April 1, 2000 Month Day Year of birth

➔ **NOTE: Please answer BOTH Questions 8 and 9.**

8. Is Person 1 Spanish / Hispanic / Latino? *Mark ☒ the **"No"** box if **not** Spanish/Hispanic/Latino.*

☐ **No,** not Spanish/Hispanic/Latino
☐ Yes, Puerto Rican
☐ Yes, Mexican, Mexican Am., Chicano
☐ Yes, Cuban
☐ Yes, other Spanish/Hispanic/Latino — *Print group.*

9. What is Person 1's race? ***Mark ☒ one or more races*** *to indicate what this person considers himself/herself to be.*

☐ White
☐ Black, African Am., or Negro
☐ American Indian or Alaska Native — *Print name of enrolled or principal tribe.*

☐ Asian Indian
☐ Japanese
☐ Native Hawaiian
☐ Chinese
☐ Korean
☐ Guamanian or Chamorro
☐ Filipino
☐ Vietnamese
☐ Samoan
☐ Other Asian — *Print race.*
☐ Other Pacific Islander — *Print race.*

☐ Some other race — *Print race.*

➔ **If more people live here, continue with Person 2.**

Form **D-1(UL)PR**

Person 2

Your answers are important! Every person in the Census counts.

1. What is Person 2's name? *Print name below.*

Last Name

First Name MI

2. How is this person related to Person 1? *Mark* ☒ *ONE box.*

- ☐ Husband/wife
- ☐ Natural-born son/daughter
- ☐ Adopted son/daughter
- ☐ Stepson/stepdaughter
- ☐ Brother/sister
- ☐ Father/mother
- ☐ Grandchild
- ☐ Parent-in-law
- ☐ Son-in-law/daughter-in-law
- ☐ Other relative — *Print exact relationship.*

If NOT RELATED to Person 1:

- ☐ Roomer, boarder
- ☐ Housemate, roommate
- ☐ Unmarried partner
- ☐ Foster child
- ☐ Other nonrelative

3. What is this person's sex? *Mark* ☒ *ONE box.*

☐ Male ☐ Female

4. What is this person's age and what is this person's date of birth? *Print numbers in boxes.*

Age on April 1, 2000 Month Day Year of birth

→ **NOTE: Please answer BOTH Questions 5 and 6.**

5. Is this person Spanish / Hispanic / Latino? *Mark* ☒ *the* ***"No"*** *box if* ***not*** *Spanish / Hispanic / Latino.*

- ☐ **No,** not Spanish / Hispanic / Latino
- ☐ Yes, Puerto Rican
- ☐ Yes, Mexican, Mexican Am., Chicano
- ☐ Yes, Cuban
- ☐ Yes, other Spanish / Hispanic / Latino — *Print group.*

6. What is this person's race? ***Mark*** ☒ ***one or more races*** *to indicate what this person considers himself/herself to be.*

- ☐ White
- ☐ Black, African Am., or Negro
- ☐ American Indian or Alaska Native — *Print name of enrolled or principal tribe.*
- ☐ Asian Indian
- ☐ Japanese
- ☐ Native Hawaiian
- ☐ Chinese
- ☐ Korean
- ☐ Guamanian or Chamorro
- ☐ Filipino
- ☐ Vietnamese
- ☐ Samoan
- ☐ Other Asian — *Print race.*
- ☐ Other Pacific Islander — *Print race.*
- ☐ Some other race — *Print race.*

→ **If more people live here, continue with Person 3.**

Person 3

Census information helps your community get financial assistance for roads, hospitals, schools, and more.

1. What is Person 3's name? *Print name below.*

Last Name

First Name MI

2. How is this person related to Person 1? *Mark* ☒ *ONE box.*

- ☐ Husband/wife
- ☐ Natural-born son/daughter
- ☐ Adopted son/daughter
- ☐ Stepson/stepdaughter
- ☐ Brother/sister
- ☐ Father/mother
- ☐ Grandchild
- ☐ Parent-in-law
- ☐ Son-in-law/daughter-in-law
- ☐ Other relative — *Print exact relationship.*

If NOT RELATED to Person 1:

- ☐ Roomer, boarder
- ☐ Housemate, roommate
- ☐ Unmarried partner
- ☐ Foster child
- ☐ Other nonrelative

3. What is this person's sex? *Mark* ☒ *ONE box.*

☐ Male ☐ Female

4. What is this person's age and what is this person's date of birth? *Print numbers in boxes.*

Age on April 1, 2000 Month Day Year of birth

→ **NOTE: Please answer BOTH Questions 5 and 6.**

5. Is this person Spanish / Hispanic / Latino? *Mark* ☒ *the* ***"No"*** *box if* ***not*** *Spanish / Hispanic / Latino.*

- ☐ **No,** not Spanish / Hispanic / Latino
- ☐ Yes, Puerto Rican
- ☐ Yes, Mexican, Mexican Am., Chicano
- ☐ Yes, Cuban
- ☐ Yes, other Spanish / Hispanic / Latino — *Print group.*

6. What is this person's race? ***Mark*** ☒ ***one or more races*** *to indicate what this person considers himself/herself to be.*

- ☐ White
- ☐ Black, African Am., or Negro
- ☐ American Indian or Alaska Native — *Print name of enrolled or principal tribe.*
- ☐ Asian Indian
- ☐ Japanese
- ☐ Native Hawaiian
- ☐ Chinese
- ☐ Korean
- ☐ Guamanian or Chamorro
- ☐ Filipino
- ☐ Vietnamese
- ☐ Samoan
- ☐ Other Asian — *Print race.*
- ☐ Other Pacific Islander — *Print race.*
- ☐ Some other race — *Print race.*

→ **If more people live here, continue with Person 4.**

Person 4

Information about children helps your community plan for child care, education, and recreation.

1. What is Person 4's name? *Print name below.*

Last Name

First Name MI

2. How is this person related to Person 1? *Mark* ☒ *ONE box.*

- ☐ Husband/wife
- ☐ Natural-born son/daughter
- ☐ Adopted son/daughter
- ☐ Stepson/stepdaughter
- ☐ Brother/sister
- ☐ Father/mother
- ☐ Grandchild
- ☐ Parent-in-law
- ☐ Son-in-law/daughter-in-law
- ☐ Other relative — *Print exact relationship.*

If NOT RELATED to Person 1:

- ☐ Roomer, boarder
- ☐ Housemate, roommate
- ☐ Unmarried partner
- ☐ Foster child
- ☐ Other nonrelative

3. What is this person's sex? *Mark* ☒ *ONE box.*

☐ Male ☐ Female

4. What is this person's age and what is this person's date of birth? *Print numbers in boxes.*

Age on April 1, 2000 Month Day Year of birth

→ **NOTE: Please answer BOTH Questions 5 and 6.**

5. Is this person Spanish / Hispanic / Latino? *Mark* ☒ *the* ***"No"*** *box if* ***not*** *Spanish/Hispanic/Latino.*

- ☐ **No,** not Spanish / Hispanic / Latino
- ☐ Yes, Puerto Rican
- ☐ Yes, Mexican, Mexican Am., Chicano
- ☐ Yes, Cuban
- ☐ Yes, other Spanish / Hispanic / Latino — *Print group.*

6. What is this person's race? ***Mark*** ☒ ***one or more races*** *to indicate what this person considers himself/herself to be.*

- ☐ White
- ☐ Black, African Am., or Negro
- ☐ American Indian or Alaska Native — *Print name of enrolled or principal tribe.*
- ☐ Asian Indian
- ☐ Japanese
- ☐ Native Hawaiian
- ☐ Chinese
- ☐ Korean
- ☐ Guamanian or Chamorro
- ☐ Filipino
- ☐ Vietnamese
- ☐ Samoan
- ☐ Other Asian — *Print race.*
- ☐ Other Pacific Islander — *Print race.*
- ☐ Some other race — *Print race.*

→ **If more people live here, continue with Person 5.**

Person 5

Knowing about age, race, and sex helps your community better meet the needs of everyone.

1. What is Person 5's name? *Print name below.*

Last Name

First Name MI

2. How is this person related to Person 1? *Mark* ☒ *ONE box.*

- ☐ Husband/wife
- ☐ Natural-born son/daughter
- ☐ Adopted son/daughter
- ☐ Stepson/stepdaughter
- ☐ Brother/sister
- ☐ Father/mother
- ☐ Grandchild
- ☐ Parent-in-law
- ☐ Son-in-law/daughter-in-law
- ☐ Other relative — *Print exact relationship.*

If NOT RELATED to Person 1:

- ☐ Roomer, boarder
- ☐ Housemate, roommate
- ☐ Unmarried partner
- ☐ Foster child
- ☐ Other nonrelative

3. What is this person's sex? *Mark* ☒ *ONE box.*

☐ Male ☐ Female

4. What is this person's age and what is this person's date of birth? *Print numbers in boxes.*

Age on April 1, 2000 Month Day Year of birth

→ **NOTE: Please answer BOTH Questions 5 and 6.**

5. Is this person Spanish / Hispanic / Latino? *Mark* ☒ *the* ***"No"*** *box if* ***not*** *Spanish/Hispanic/Latino.*

- ☐ **No,** not Spanish / Hispanic / Latino
- ☐ Yes, Puerto Rican
- ☐ Yes, Mexican, Mexican Am., Chicano
- ☐ Yes, Cuban
- ☐ Yes, other Spanish / Hispanic / Latino — *Print group.*

6. What is this person's race? ***Mark*** ☒ ***one or more races*** *to indicate what this person considers himself/herself to be.*

- ☐ White
- ☐ Black, African Am., or Negro
- ☐ American Indian or Alaska Native — *Print name of enrolled or principal tribe.*
- ☐ Asian Indian
- ☐ Japanese
- ☐ Native Hawaiian
- ☐ Chinese
- ☐ Korean
- ☐ Guamanian or Chamorro
- ☐ Filipino
- ☐ Vietnamese
- ☐ Samoan
- ☐ Other Asian — *Print race.*
- ☐ Other Pacific Islander — *Print race.*
- ☐ Some other race — *Print race.*

→ **If more people live here, continue with Person 6.**

5042

Person 6

Your answers help your community plan for the future.

1. What is Person 6's name? *Print name below.*

Last Name

First Name MI

2. How is this person related to Person 1? *Mark* ☒ *ONE box.*

- ☐ Husband/wife
- ☐ Natural-born son/daughter
- ☐ Adopted son/daughter
- ☐ Stepson/stepdaughter
- ☐ Brother/sister
- ☐ Father/mother
- ☐ Grandchild
- ☐ Parent-in-law
- ☐ Son-in-law/daughter-in-law
- ☐ Other relative — *Print exact relationship.*

If NOT RELATED to Person 1:

- ☐ Roomer, boarder
- ☐ Housemate, roommate
- ☐ Unmarried partner
- ☐ Foster child
- ☐ Other nonrelative

3. What is this person's sex? *Mark* ☒ *ONE box.*

☐ Male ☐ Female

4. What is this person's age and what is this person's date of birth? *Print numbers in boxes.*

Age on April 1, 2000 Month Day Year of birth

➔ **NOTE: Please answer BOTH Questions 5 and 6.**

5. Is this person Spanish / Hispanic / Latino? *Mark* ☒ *the* ***"No"*** *box if* ***not*** *Spanish/Hispanic/Latino.*

- ☐ **No,** not Spanish/Hispanic/Latino
- ☐ Yes, Mexican, Mexican Am., Chicano
- ☐ Yes, Puerto Rican
- ☐ Yes, Cuban
- ☐ Yes, other Spanish/Hispanic/Latino — *Print group.*

6. What is this person's race? ***Mark*** ☒ ***one or more races*** *to indicate what this person considers himself/herself to be.*

- ☐ White
- ☐ Black, African Am., or Negro
- ☐ American Indian or Alaska Native — *Print name of enrolled or principal tribe.*
- ☐ Asian Indian
- ☐ Japanese
- ☐ Native Hawaiian
- ☐ Chinese
- ☐ Korean
- ☐ Guamanian or Chamorro
- ☐ Filipino
- ☐ Vietnamese
- ☐ Samoan
- ☐ Other Asian — *Print race.*
- ☐ Other Pacific Islander — *Print race.*
- ☐ Some other race — *Print race.*

➔ **If more people live here, list their names on the back of this page in the spaces provided.**

Please turn to go to last page.

Form D-1(UL)PR

Persons 7 – 12

If you didn't have room to list everyone who lives in this house or apartment, please list the others below. *You may be contacted by the Census Bureau for the same information about these people.*

Person 7 — Last Name

First Name MI

Person 8 — Last Name

First Name MI

Person 9 — Last Name

First Name MI

Person 10 — Last Name

First Name MI

Person 11 — Last Name

First Name MI

Person 12 — Last Name

First Name MI

The Census Bureau estimates that, for the average household in Puerto Rico, this form will take about 13 minutes to complete, including the time for reviewing the instructions and answers. Comments about the estimate should be directed to the Associate Director for Finance and Administration, Attn: Paperwork Reduction Project 0607-XXXX, Room 3104, Federal Building 3, Bureau of the Census, Washington, DC 20233.

Respondents are not required to respond to any information collection unless it displays a valid approval number from the Office of Management and Budget.

Thank you for completing your official Census 2000 – Puerto Rico form.

FOR OFFICE USE ONLY

A. JIC1 **B.** JIC2 **C.** JIC3 **D.** JIC4

If you need help completing this form, *call 1-800-471-9424 between 8:00 a.m. and 9:00 p.m., 7 days a week. The telephone call is free.*

TDD — *Telephone display device for the hearing impaired. Call 1-800-582-8330 between 8:00 a.m. and 9:00 p.m., 7 days a week. The telephone call is free.*

¿NECESITA AYUDA? *Si usted necesita ayuda para completar este cuestionario llame al 1-800-471-8642 entre las 8:00 a.m. y las 9:00 p.m., 7 días a la semana. La llamada telefónica es gratis.*

5041

Appendix E.
Data Products and User Assistance—Puerto Rico

CONTENTS

	Page
Census 2000 Data Products	E–1
Census 2000 Maps and Geographic Products	E–3
Reference Materials	E–4
Sources of Assistance	E–4

CENSUS 2000 DATA PRODUCTS

The decennial census yields a wealth of data, which have virtually unlimited applications. A comprehensive data program offers census information on the Internet, in electronic media (CD-ROM/DVD), and in print. A complete list of Census 2000 data products, with their release status, is available at http://www.census.gov/population/www/censusdata/c2kproducts.html.

Detailed results of Census 2000 are contained in a series of five summary files. These are available on the Internet and on CD-ROM or DVD. In addition, three series of reports derived from these files are available in print and in Portable Document Format (PDF) on the Internet.

Internet and CD-ROM/DVD Products

Census 2000 data for Puerto Rico are available in English at several locations on the Census Bureau's Web site. The Census 2000 Gateway page provides links to Census 2000 data, information, and reference materials. It is accessed from the Census Bureau's home page (www.census.gov) or at http://www.census.gov/main/www/cen2000.html. Links from the Gateway page include American FactFinder®, reference materials, user updates, and Census in the Schools. To access Census 2000 information about Puerto Rico in Spanish, the American FactFinder home page has a link entitled "Censo 2000 Puerto Rico en español."

American FactFinder (factfinder.census.gov) is the most comprehensive source of Census 2000 data, providing all summary file tables for all levels of census geography. Quick tables (single geography tables) and geographic comparison tables (data for more than one geographic area) are also available on American FactFinder.

Most Census 2000 tabulations are also available on CD-ROM and/or DVD. Software is included on the DVDs and most CDs. These may be ordered by phone through the Census Bureau's Customer Services Center on 301-763-4636, or via e-commerce by selecting Catalog from the Census Bureau's home page. For more information on the products and ordering options, access the Census Catalog's product order form at https://catalog.mso.census.gov.

Census 2000 Puerto Rico Redistricting Data Summary File. The first Census 2000 data files released for Puerto Rico provide the data required for local redistricting. The data include tabulations of 63 race categories, cross-tabulated by Hispanic or Latino and not Hispanic or Latino for the total population and the population 18 years old and over. These tabulations are presented for areas as small as blocks, census tracts, and voting districts. They are available through the Internet (American FactFinder) and on a CD-ROM. In American FactFinder (factfinder.census.gov), all redistricting data tables are available by selecting Data Sets on the FactFinder main page. FactFinder also has one quick table and one geographic comparison table based on this file. Redistricting information is available in both Spanish and English for Puerto Rico.

Summary File 1 (SF 1). This file presents counts and basic cross-tabulations of information collected from all people and housing units. This information includes age, sex, race, Hispanic or Latino origin, household relationship, and whether the residence is owned or rented. Data are

available down to the block level for many tabulations, but only to the census-tract level for others. Summaries are included for other geographic areas, such as ZIP Code® Tabulation Areas (ZCTAs™) and Congressional Districts (106th Congress). There is an individual file for Puerto Rico and two national files (which include Puerto Rico) in this series. The final national file provides the first available urban and rural data. The complete Summary File 1 is available on the Internet (American FactFinder) and on CD-ROM/DVD.

Additional tables derived from this summary file are also available on the Census Bureau's Internet site. These can be located through the Census 2000 Gateway page at http://www.census.gov/main/www/cen2000.html. Related products include a demographic profile that provides a snapshot of the geographic area, quick tables, geographic comparison tables, and two printed report series, *Summary Population and Housing Characteristics* (PHC-1) and *Population and Housing Unit Counts* (PHC-3).

Summary File 2 (SF 2). This file presents data similar to the information included in Summary File 1, but the tables in this file are iterated for a selected list of race and Hispanic or Latino categories and for American Indian and Alaska Native tribes. These data are shown down to the census tract level for up to 250 race and ethnic categories that meet a specified minimum population size threshold of 100 in a geographic area. The complete SF 2 is available on the Internet (American FactFinder) and on CD-ROM/DVD. American FactFinder also offers various quick tables and geographic comparison tables derived from SF 2.

Summary File 3 (SF 3). This file is the first release of the information collected on a sample basis. It includes data on income, educational attainment, poverty status, home value, and population totals for foreign born and ancestry groups. Data are provided down to the block group level for many tabulations but only to the census tract level for others. SF 3 also includes data by ZCTAs and Congressional Districts (106th Congress).

Data for Puerto Rico and a national file (which includes Puerto Rico) are available on the American FactFinder and on CD-ROM/DVD. Related products include a three-page demographic profile available on the Internet, various quick tables and geographic comparison tables available through American FactFinder, and a printed report series, *Summary Social, Economic, and Housing Characteristics* (PHC-2).

Summary File 4 (SF 4). This file includes tabulations of the population and housing data collected from a sample of the population. Just as in Summary File 2, the tables in SF 4 are iterated for a selected list of race and Hispanic or Latino origin groups and for American Indian and Alaska Native tribes. Tables are also iterated for 86 ancestry groups. The file is available on the Internet (American FactFinder) and on CD-ROM/DVD. American FactFinder also offers various quick tables and geographic comparison tables derived from Summary File 4.

Microdata. Microdata products allow users to prepare their own customized tabulations and cross tabulations of most population and housing subjects, using specially prepared microdata files. These files are the actual responses to census questionnaires, but with names or addresses removed and the geography sufficiently broad to protect confidentiality. Microdata are available on CD-ROM/DVD and may be available for query via the Internet.

Public Use Microdata Sample (PUMS) Files. There are two PUMS files: a 1-percent sample for developing tabulations for metropolitan areas and a 5-percent sample that provides tabulations for Puerto Rico and sub-Puerto Rico areas. Both files are available on CD-ROM/DVD.

Advanced Query Function. Tabulations can be prepared online using the full database of individual responses, subject to restrictions and filters required to protect the confidentiality of individual responses. The Internet availability of this function is subject to policy decisions on access and confidentiality.

Census 2000 advance query function data for Puerto Rico will be available in English on the American FactFinder. The advance query function, however, is not part of the Puerto Rico Spanish module of the American FactFinder.

Printed Reports and Profiles

There will be three printed reports for Puerto Rico. Data for Puerto Rico will also be included in the national summary volume for each series listed below. These reports are sold through the U.S. Government Printing Office. Much of the information in these series is available earlier in other data products. For release and ordering information, see the Census Catalog (https://catalog.mso.census.gov/).

Profiles and other data tables are generally available on the Internet. Printed copies of the profiles are offered as a print-on-demand product. Contact the Customer Services Center (301-763-4636) for pricing and availability.

Summary Population and Housing Characteristics (PHC-1). This publication for Puerto Rico includes information on the 100-percent population and housing subjects. The data are available for Puerto Rico, municipios, muncipio subdivisions (barrios and barrios-pueblo, and subbarrios), and places (zonas urbanas and comunidades). This report is comparable to the 1990 CPH-1-53 report, *Summary Population and Housing Characteristics*. The PHC-1 series is also available in PDF format on the Internet.

Summary Social, Economic, and Housing Characteristics (PHC-2). This publication for Puerto Rico includes information on the sample population and housing subjects. Data are shown for the same geographic areas as *Summary Population and Housing Characteristics* (PHC-1) described above. This report is comparable to the 1990 CPH-5-53 report, *Summary Social, Economic, and Housing Characteristics*. The PHC-2 series is available in PDF format on the Internet.

Population and Housing Unit Counts (PHC-3). This publication for Puerto Rico includes population and housing unit counts for Census 2000 as well as the 1990 and earlier censuses. Information on area measurements and population density is included. There is a printed report for Puerto Rico, plus a national report (which includes Puerto Rico). The PHC-3 series is available in PDF format on the Internet.

Profiles and Other Data Tables. Demographic profiles, quick tables, and geographic comparison tables include predefined sets of data to meet the needs of the majority of data users. They are convenient and readily available sources when moderate subject and geographic detail is needed. Demographic profiles (PDF) are available on the Census Bureau's Web site. Demographic profiles as well as quick tables and geographic comparison tables are available through American FactFinder.

CENSUS 2000 MAPS AND GEOGRAPHIC PRODUCTS

A variety of maps, boundary files, and other geographic products are available to help users locate and identify geographic areas. These products are available in various media, such as the Internet, CD-ROM, DVD, and, for maps, as print-on-demand products. A complete description of Census 2000 geographic products and resources is available at www.census.gov/geo/www/.

TIGER/Line Files. These files contain geographic boundaries and codes, streets, and coordinates for use with commercially available geographic information systems (GIS) for mapping and other applications.

Census Block Maps. These maps show the boundaries, names, and codes for Puerto Rico, municipios, muncipio subdivisions, places, census tracts, and census blocks. This map series is also produced by specified governmental units (e.g., municipios).

Census Tract Outline Maps. These municipio maps provide the boundaries and numbers of census tracts and names of features underlying the boundaries. They also show the boundaries, names, and codes for municipios, municipio subdivisions, and places.

Reference Maps. This series shows the boundaries for tabulation areas including Puerto Rico, municipios, municipio subdivisions, and places. This series includes the Puerto Rico and municipio subdivision outline maps, urbanized area maps, and metropolitan area maps. These maps vary from page size to wall size.

Generalized Boundary Files. These files are designed for use in a geographic information system (GIS) or similar computer mapping software. Boundary files are available for most levels of census geography.

Thematic Maps. These colorful maps display Census 2000 data on such topics as population density and population distribution.

REFERENCE MATERIALS

The reference materials for Census 2000 are available at the Census Bureau's Internet site (www.census.gov) or, in the case of CD-ROMs/DVD, on the product itself.

Census 2000 Gateway. This page provides descriptions and links to Internet tables and reference materials relating to Census 2000. It is available at http://www.census.gov/main/www/cen2000.html or by selecting the Census 2000 logo on the Census Bureau's home page (www.census.gov).

Census Online Catalog. Census 2000 data products, their availability, and their prices are described in the Catalog portion of the Web site. The catalog can be reached from the Census Bureau home page by selecting Catalog from the side bar or at https://catalog.mso.census.gov.

American FactFinder®. American FactFinder (AFF) is the system that presents, via the Internet, comprehensive data from Census 2000 and other Census Bureau data programs. Reference materials about the data, including subject and geographic glossaries, are included. In addition, AFF presents reference maps, which provide boundaries and features for the requested geography, and thematic maps, which offer data in a map presentation.

All data and all geography available in the Census 2000 Summary Files are accessible through AFF. FactFinder is available through the Census Bureau's home page (www.census.gov) or from factfinder.census.gov.

Technical Documentation. Technical documentation includes an abstract, a how-to-use chapter, the table layouts, the summary level sequence chart, the subject and geographic glossaries, accuracy of the data, and the data dictionary. CD-ROM and DVD products include the relevant technical documentation file on the disc. Technical documentation for files released on CD-ROM/DVD is also available on the Web site at http://www.census.gov/prod/cen2000/.

SOURCES OF ASSISTANCE

U.S. Census Bureau. Census 2000 CD-ROM and DVD products are available through the Census Bureau's Customer Services Center. These can be ordered via e-commerce from the Census Catalog at https://catalog.mso.census.gov/ or by telephoning Customer Services at 301-763-4636.

The Census Bureau also has an active customer information program, the Partnership and Data Services (PDS) program, which provides information about Census Bureau statistics and offers training and assistance to data users. The Partnership and Data Services specialists in the Census Bureau's Boston Regional Office answer questions from Puerto Rico. Contact information is available at http://www.census.gov/contacts/www/c-regoff.html.

Superintendent of Documents, U.S. Government Printing Office (GPO). The GPO (www.gpo.gov) handles the sale of most of the federal government's publications, including Census 2000 reports. For the current information on ordering publications from GPO, see http://bookstore.gpo.gov/prf/ordinfo.html.

Puerto Rico Data Center. The Census Bureau furnishes data products, training in data access and use, technical assistance, and consultation to Puerto Rico. The Puerto Rico Data Center offers publications for reference, specially prepared reports, maps, other products, and assistance to data users. A component of the program is the Business and Industry Data Center (BIDC) Program,

which supports the business community by expanding services to government, academic, and nonprofit organizations that directly serve businesses. To access information about the Puerto Rico Data Center, including its services and Web site, access http://www.census.gov/sdc/www/.

Census Information Centers. The Census Information Center (CIC) program is a cooperative activity between the Census Bureau and national nonprofit organizations representing interests of racial and ethnic communities. Participants include groups in the United States and Puerto Rico. The program objective is to make census information and data available to the participating organizations for analysis, policy planning, and for further dissemination through a network of regional and local affiliates. For a listing of the organizations and the contacts, access http://www.census.gov/clo/www/cic.html.

The Census Bureau's Customer Liaison Office administers both the Puerto Rico Data Center and CIC programs. For more information on programs of that office, access http://www.census.gov/clo/www/clo.html.

Appendix F.
Maps

Puerto Rico and the Caribbean Area

U.S. Census Bureau, Census 2000

Municipios

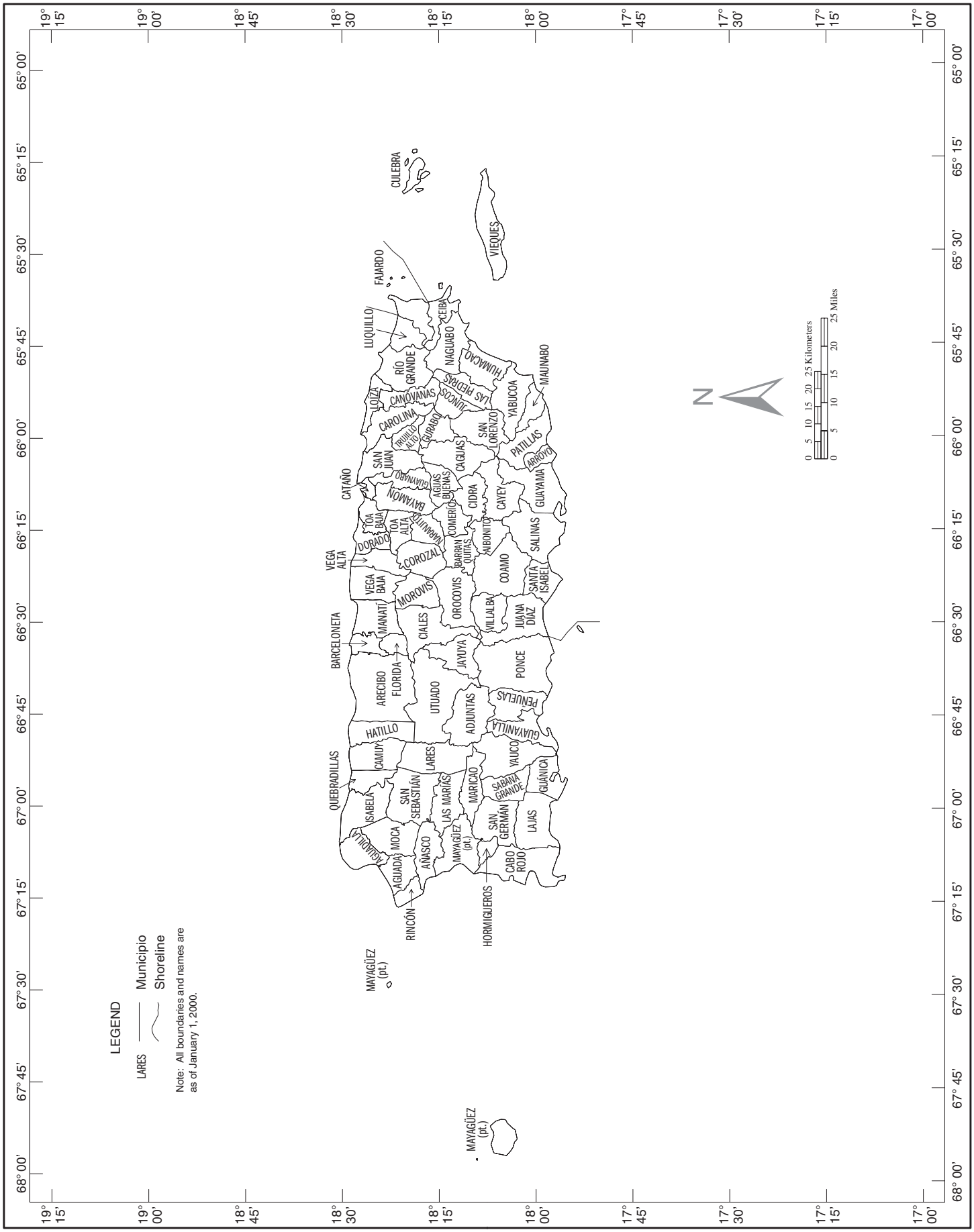
LEGEND
LARES
Municipio
Shoreline
Note: All boundaries and names are as of January 1, 2000.
0 5 10 15 20 25 Kilometers
0 5 10 15 20 25 Miles
N
CULEBRA
VIEQUES
FAJARDO
CEIBA
LUQUILLO
NAGUABO
HUMACAO
MAUNABO
YABUCOA
RÍO GRANDE
LOÍZA
CANÓVANAS
LAS PIEDRAS
JUNCOS
CAROLINA
TRUJILLO ALTO
GURABO
SAN LORENZO
PATILLAS
ARROYO
CAGUAS
SAN JUAN
CATAÑO
GUAYNABO
AGUAS BUENAS
GUAYAMA
BAYAMÓN
CIDRA
CAYEY
TOA BAJA
TOA ALTA
NARANJITO
COMERÍO
ALBONITO
DORADO
SALINAS
VEGA ALTA
COROZAL
BARRANQUITAS
COAMO
VEGA BAJA
MOROVIS
OROCOVIS
SANTA ISABEL
BARCELONETA
MANATÍ
CIALES
VILLALBA
JUANA DÍAZ
ARECIBO
FLORIDA
JAYUYA
PONCE
UTUADO
ADJUNTAS
PEÑUELAS
HATILLO
GUAYANILLA
QUEBRADILLAS
CAMUY
LARES
YAUCO
ISABELA
SAN SEBASTIÁN
LAS MARÍAS
MARICAO
SABANA GRANDE
GUÁNICA
AGUADILLA
MOCA
AÑASCO
MAYAGÜEZ (pt.)
SAN GERMÁN
LAJAS
AGUADA
CABO ROJO
RINCÓN
HORMIGUEROS
MAYAGÜEZ (pt.)
MAYAGÜEZ (pt.)
68° 00'
67° 45'
67° 30'
67° 15'
67° 00'
66° 45'
66° 30'
66° 15'
66° 00'
65° 45'
65° 30'
65° 15'
65° 00'
19° 15'
19° 00'
18° 45'
18° 30'
18° 15'
18° 00'
17° 45'
17° 30'
17° 15'
17° 00'

Municipio Subdivision Outline Map Legend and Municipio Location Index

Map Legend

MOCA		Municipio
ZANJA		Municipio Subdivision[1]
La Cruz		Subbarrio
San Juan		Census Designated Place[1]
Lago Dos Bocas		Large River, Lake, Water Body, or Shoreline
		A fishhook joins contiguous and/or discontiguous parts of the same geographic entity

[1] A '*' following a place name indicates that the place is coextensive with a separate municipio subdivision. The municipio subdivision name is shown only if different than the name of the place.

Note: All legal boundaries and names are as of January 1, 2000. Where municipio, municipio subdivision, and/or subbario boundaries coincide, the map shows the boundary symbol for the highest level of these geographic entities. The municipio boundary is always shown. Where a municipio, municipio subdivision or subbario boundary coincides with a place boundary, the map does not show the place boundary symbol. Any geographic entity name may include '(pt.)' if some portion of the entity extends beyond the limits of the map area displayed on the page, or if multiple discontiguous pieces of the entity have been discretely labeled on the page. A geographic entity name may include '(pts.)' if many discontiguous pieces exist for that entity that cannot be discretely labeled. The boundaries shown on this map are for Census Bureau statistical data collection and tabulation purposes only; their depiction and designation for statistical purposes does not constitute a determination of jurisdictional authority or rights of ownership or entitlement.

Map Sections

Municipio Location Index

This list presents the reference coordinates for each municipio on the municipio subdivision outline map. Map section numbers refer to the municipio subdivision outline maps only.

MUNICIPIO	MAP SEC	MAP REF
Adjuntas	15	BM-AV
Aguada	1	BH-AT
Aguadilla	1	BI-AS
Aguas Buenas	11	BU-AU
Aibonito	13	BS-AW
Arecibo	3	BN-AS
Arroyo	12	BV-AY
Añasco	1	BI-AU
Barceloneta	4	BP-AS
Barranquitas	13	BS-AV
Bayamón	5	BT-AT
Cabo Rojo	16	BH-AX
Caguas	11	BV-AV
Camuy	2	BL-AS
Canóvanas	6	BX-AU
Carolina	6	BW-AT
Cataño	5	BU-AS
Cayey	11	BU-AW
Ceiba	7	CB-AU
Ciales	4	BP-AU
Cidra	11	BU-AV
Coamo	13	BR-AW
Comerío	11	BT-AV
Corozal	5	BS-AU
Culebra	8	CE-AU
Dorado	5	BS-AS
Fajardo	7	CA-AT
Florida	4	BP-AT
Guayama	12	BU-AY
Guayanilla	15	BM-AX
Guaynabo	5	BU-AT
Gurabo	11	BW-AU
Guánica	16	BK-AY
Hatillo	3	BM-AS
Hormigueros	16	BI-AW
Humacao	10	BY-AW
Isabela	2	BJ-AS
Jayuya	3	BO-AV
Juana Díaz	14	BQ-AY
Juncos	10	BX-AV
Lajas	16	BJ-AY
Lares	2	BL-AU
Las Marías	2	BK-AV
Las Piedras	10	BX-AV
Loíza	6	BX-AS
Luquillo	7	BZ-AT
Manatí	4	BQ-AS
Maricao	16	BK-AV
Maunabo	12	BX-AY
Mayagüez	17	BI-AV
Moca	1	BJ-AT
Morovis	4	BQ-AU
Naguabo	10	BZ-AV
Naranjito	5	BS-AU
Orocovis	4	BQ-AV
Patillas	12	BW-AX
Peñuelas	15	BN-AX
Ponce	14	BO-AX
Quebradillas	2	BK-AS
Rincón	1	BG-AT
Río Grande	6	BY-AT
Sabana Grande	16	BK-AX
Salinas	13	BS-AY
San Germán	16	BJ-AW
San Juan	6	BV-AS
San Lorenzo	11	BW-AW
San Sebastián	2	BK-AU
Santa Isabel	13	BR-AY
Toa Alta	5	BT-AT
Toa Baja	5	BT-AS
Trujillo Alto	6	BW-AT
Utuado	3	BN-AU
Vega Alta	5	BR-AS
Vega Baja	4	BR-AS
Vieques	9	CC-AW
Villalba	14	BQ-AW
Yabucoa	10	BX-AX
Yauco	15	BL-AX

Municipios, Municipio Subdivisions, Subbarrios, and Places – Section 1

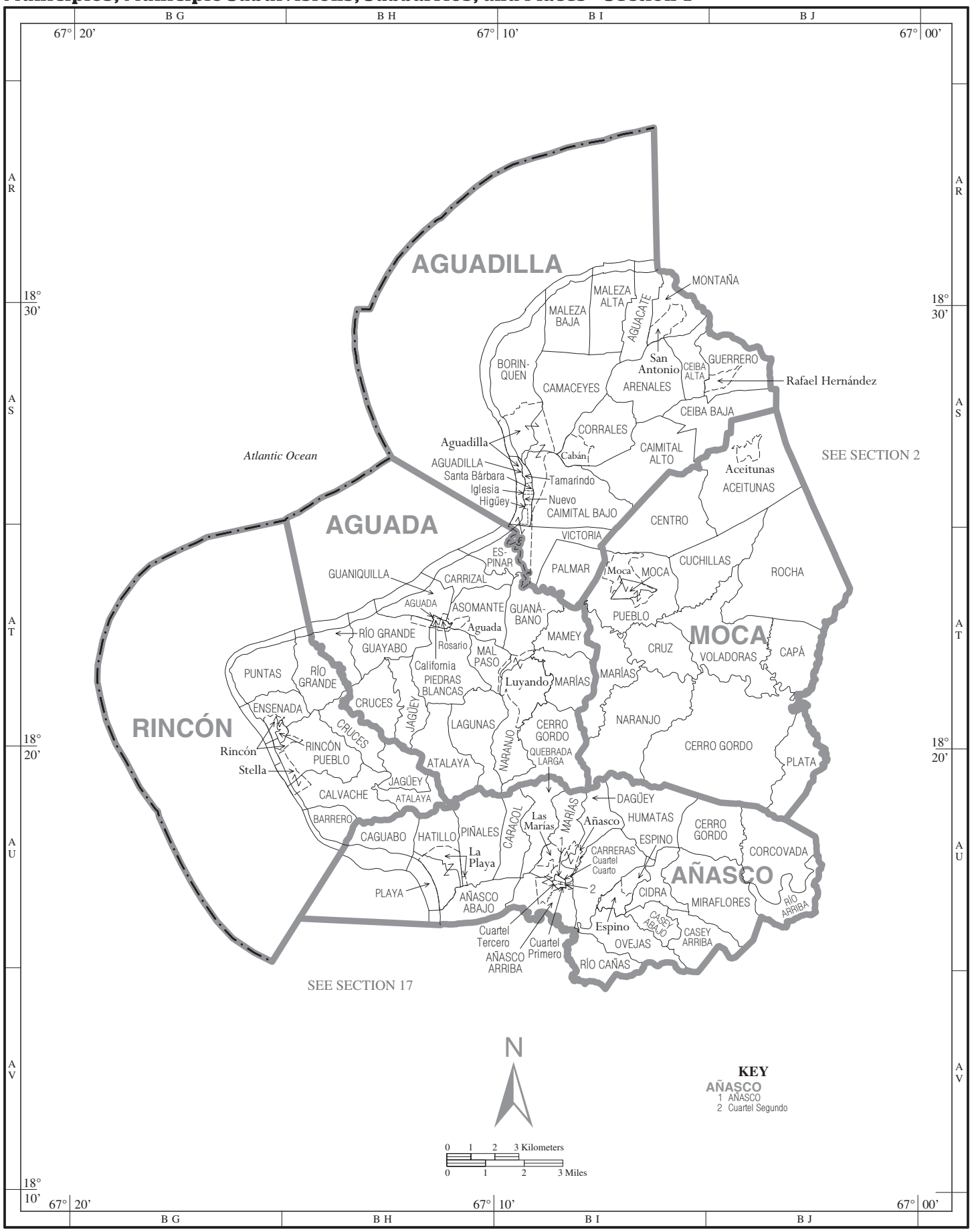

Municipios, Municipio Subdivisions, Subbarrios, and Places – Section 2

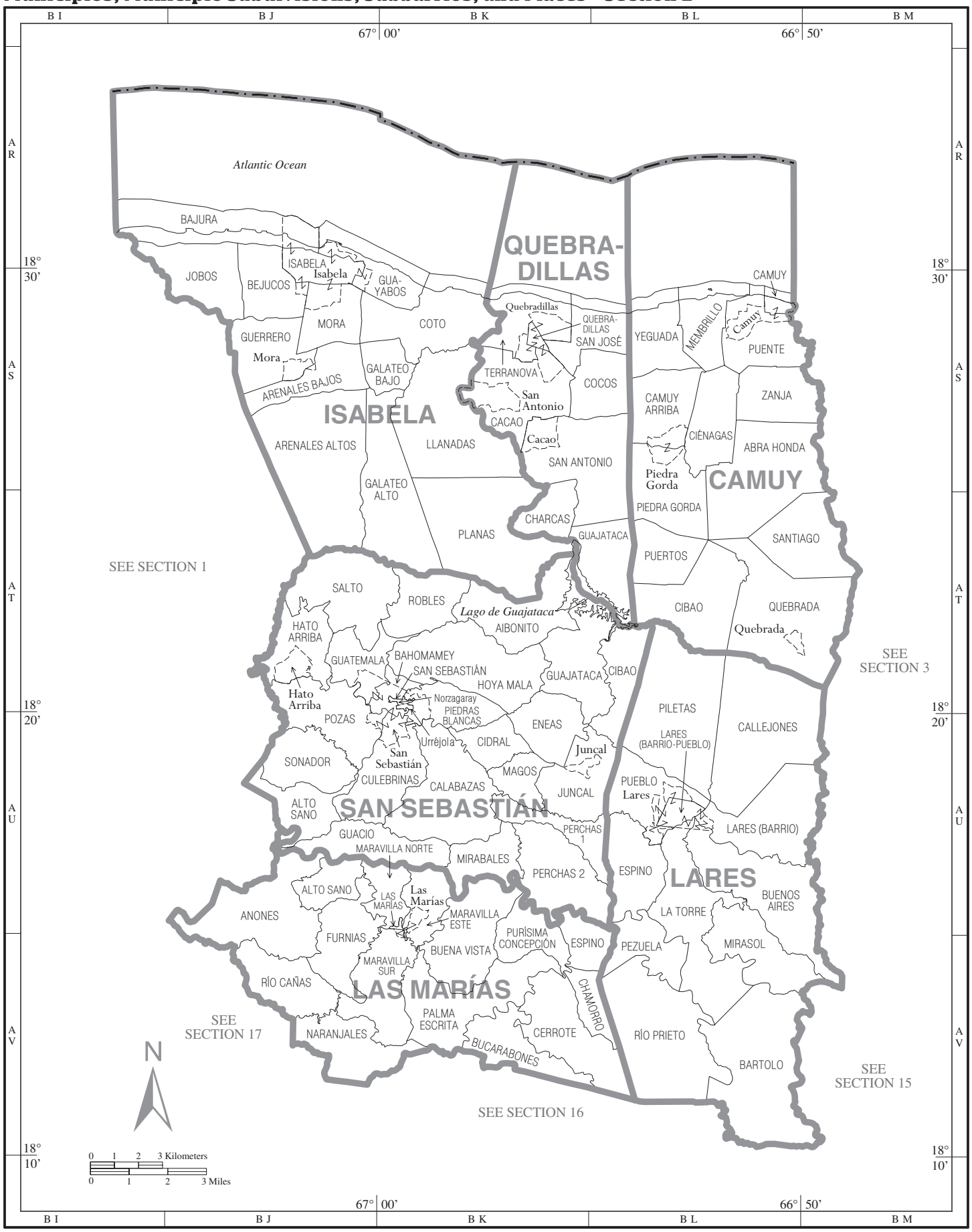

Municipios, Municipio Subdivisions, Subbarios, and Places – Section 3

U.S. Census Bureau, Census 2000

Municipios, Municipio Subdivisions, Subbarrios, and Places – Section 4

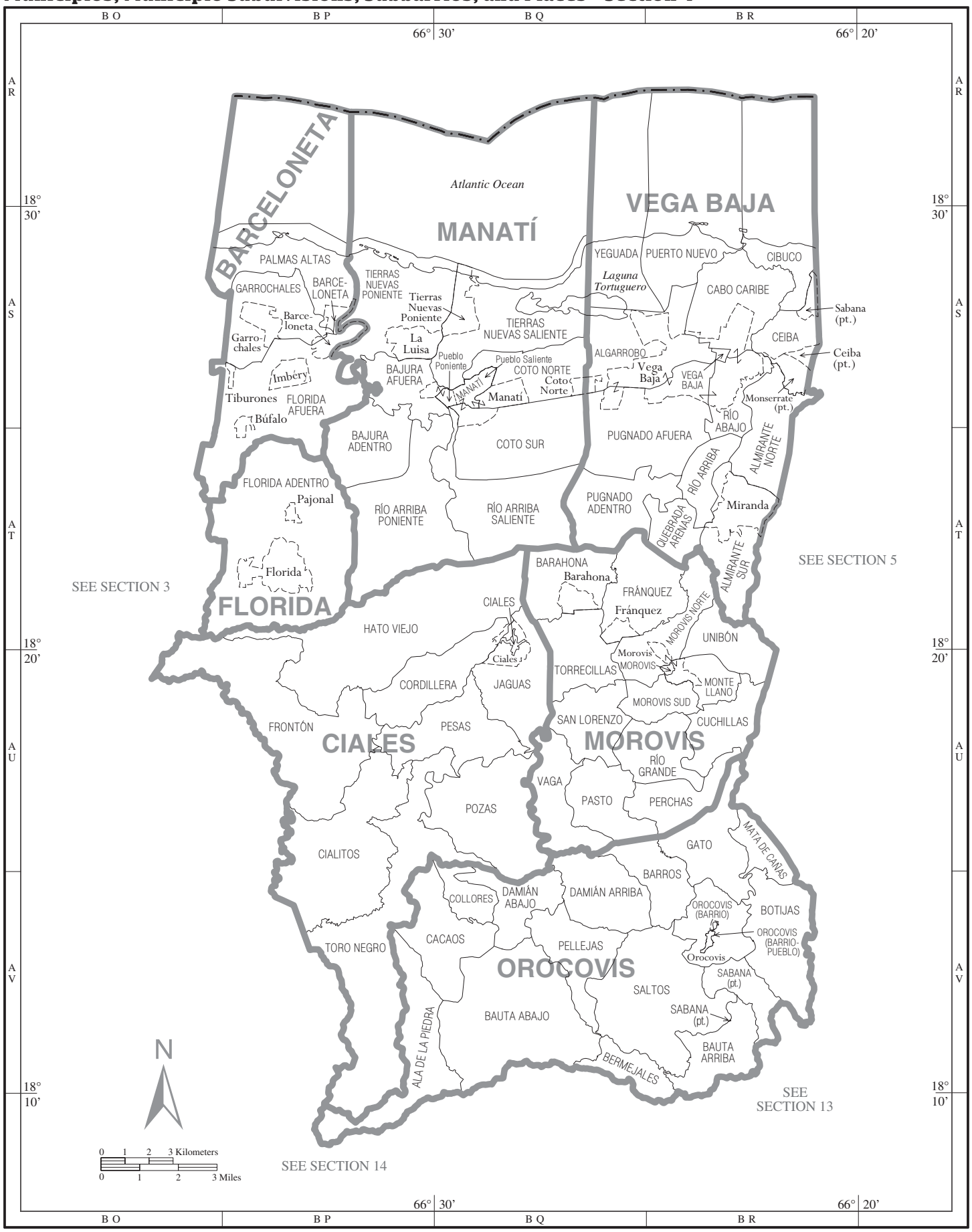

Municipios, Municipio Subdivisions, Subbarrios, and Places – Section 5

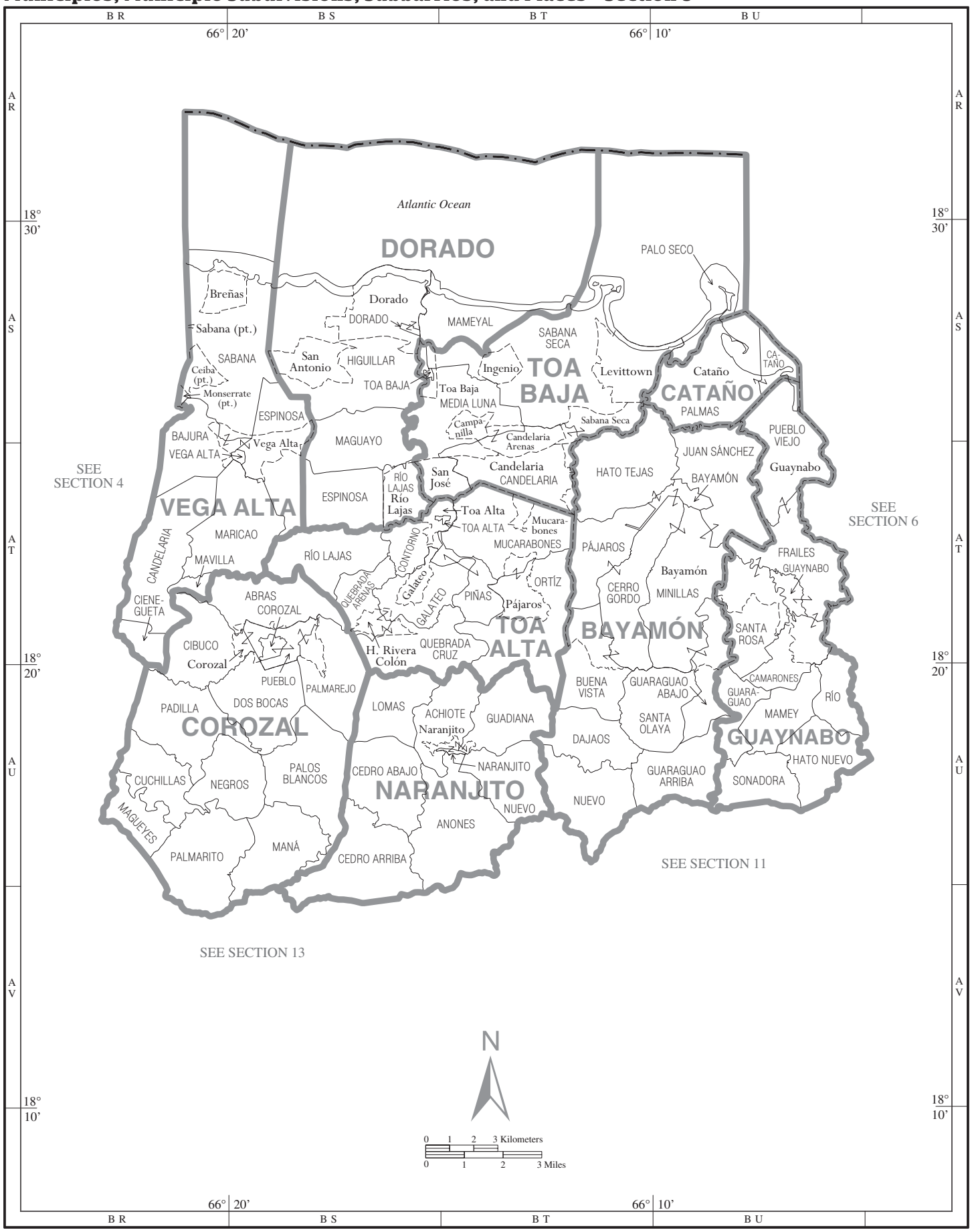

Municipios, Municipio Subdivisions, Subbarrios, and Places – Section 6

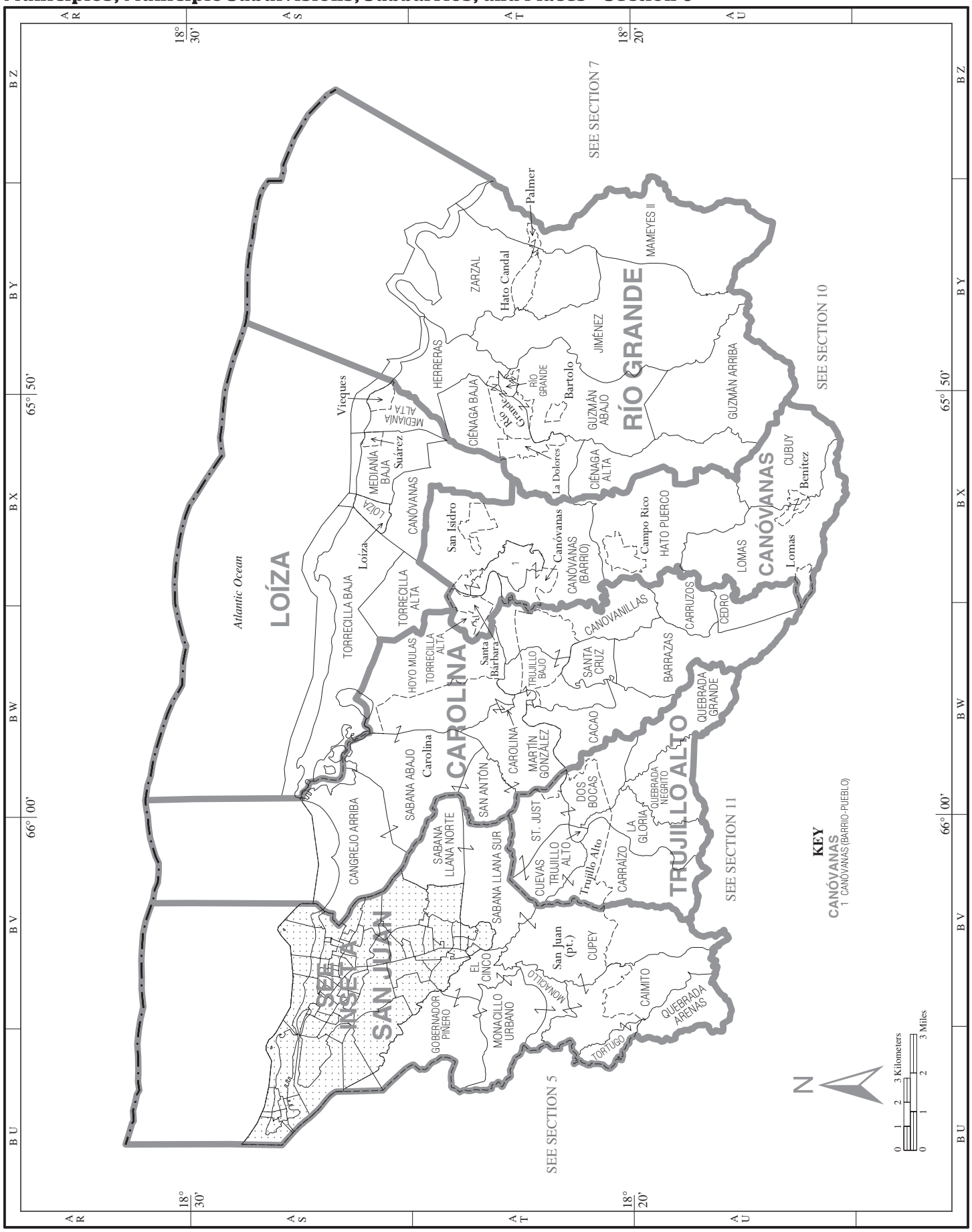

Municipios, Municipio Subdivisions, Subbarios, and Places – Section 7

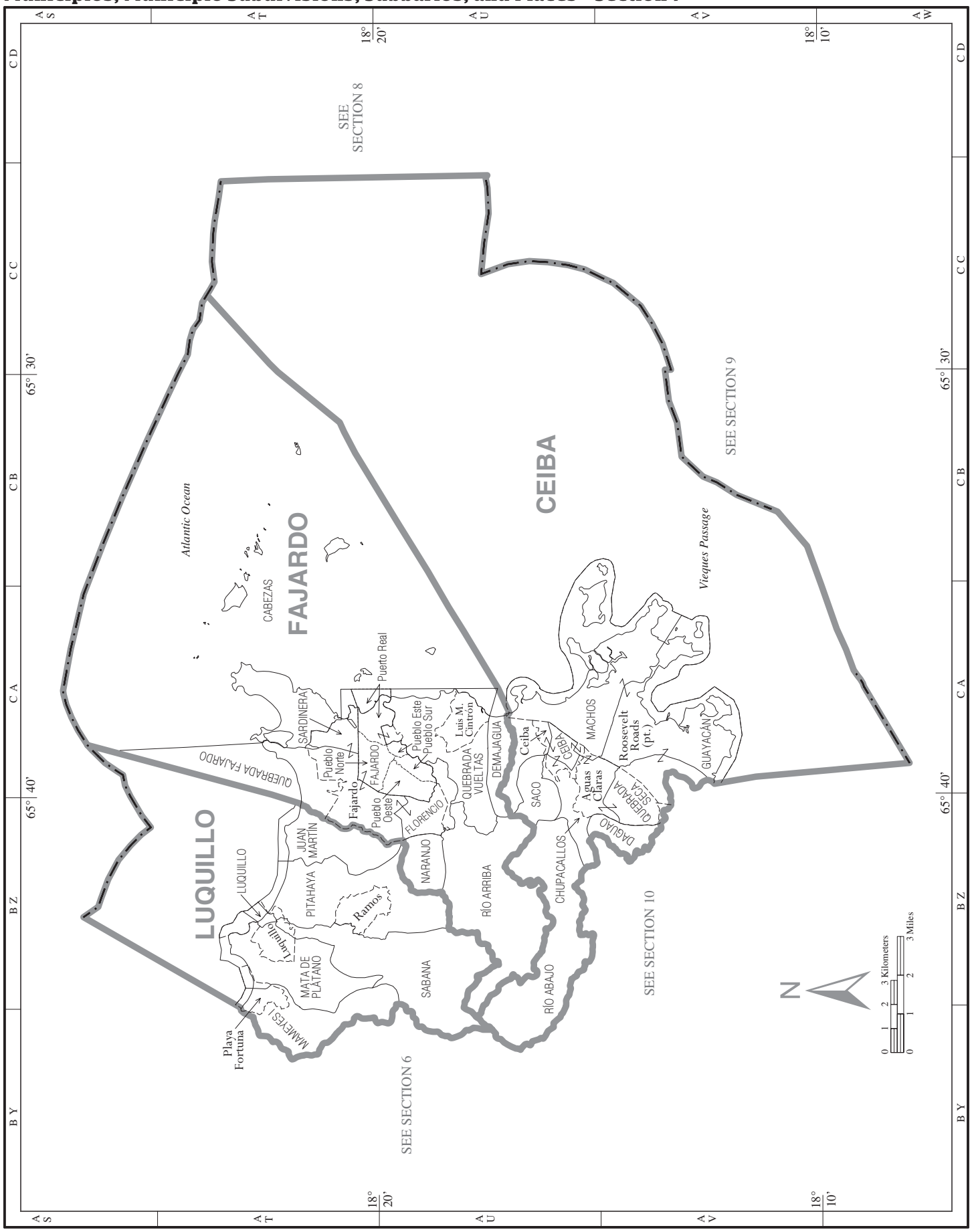

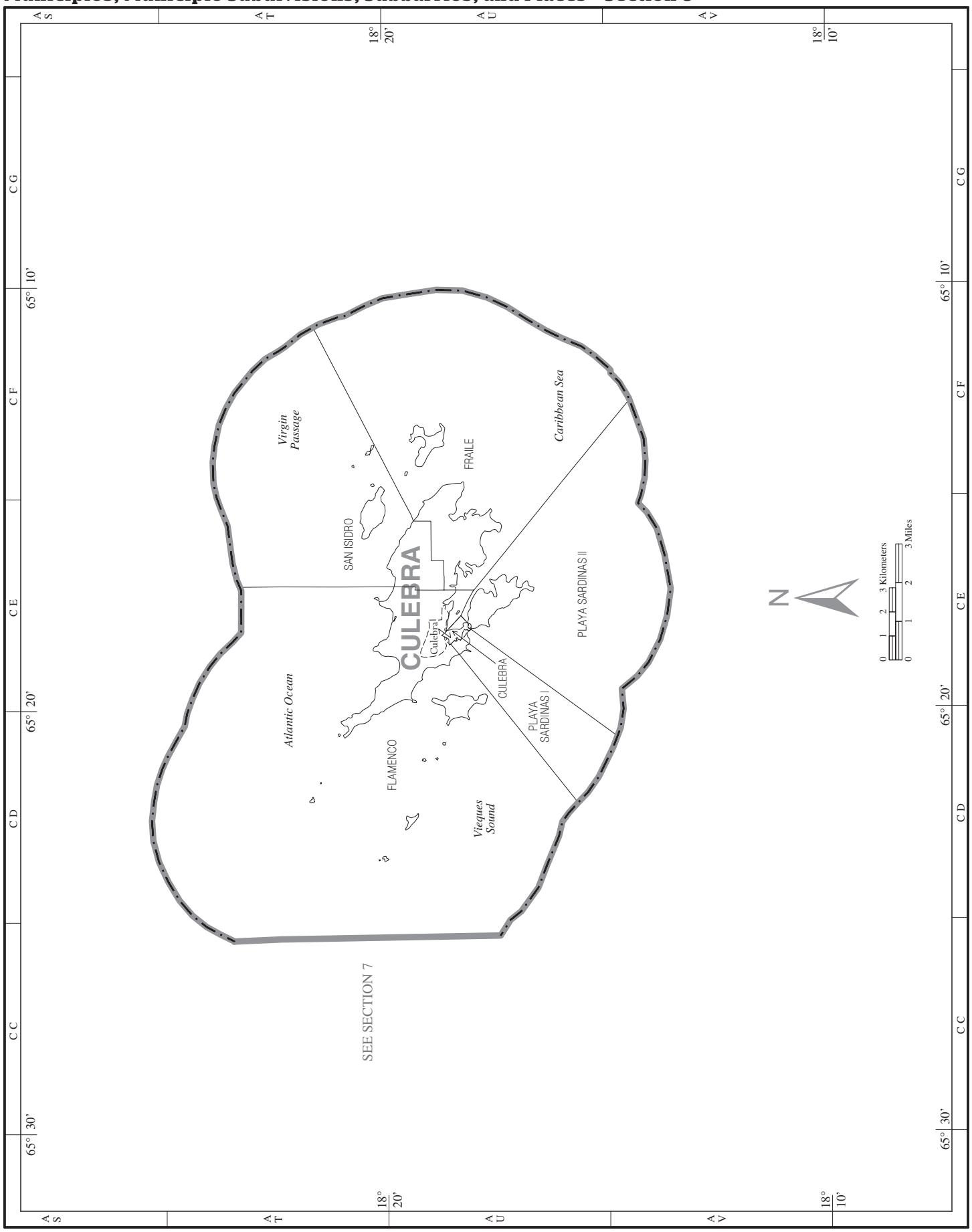
CULEBRA
Culebra
Virgin Passage
Caribbean Sea
Atlantic Ocean
Vieques Sound
SAN ISIDRO
FRAILE
FLAMENCO
CULEBRA
PLAYA SARDINAS I
PLAYA SARDINAS II
SEE SECTION 7
N
0 1 2 3 Kilometers
0 1 2 3 Miles
18° 20'
18° 10'
65° 30'
65° 20'
65° 10'
A S
A T
A U
A V
C C
C D
C E
C F
C G

Municipios, Municipio Subdivisions, Subbarrios, and Places – Section 9

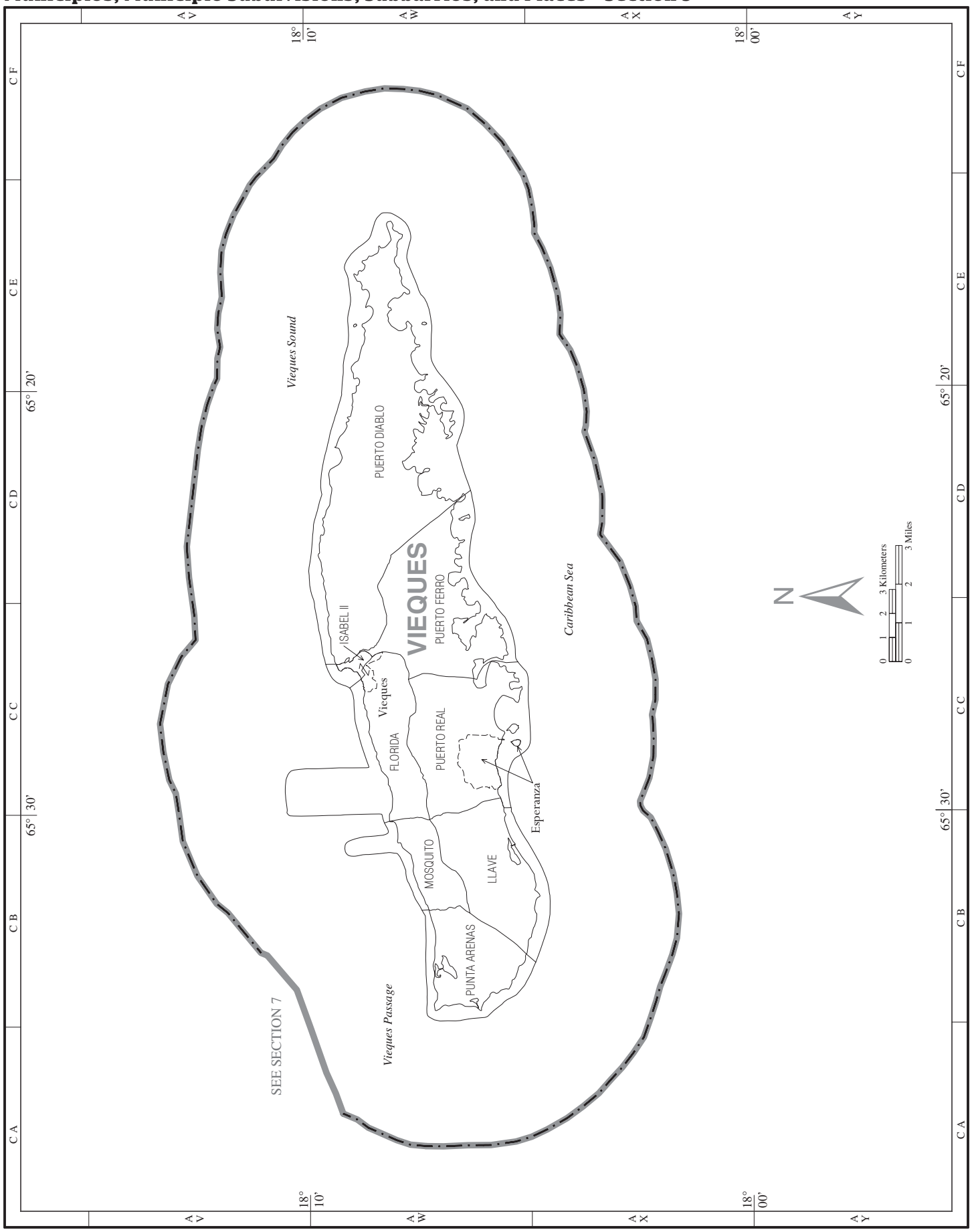

Municipios, Municipio Subdivisions, Subbarrios, and Places – Section 10

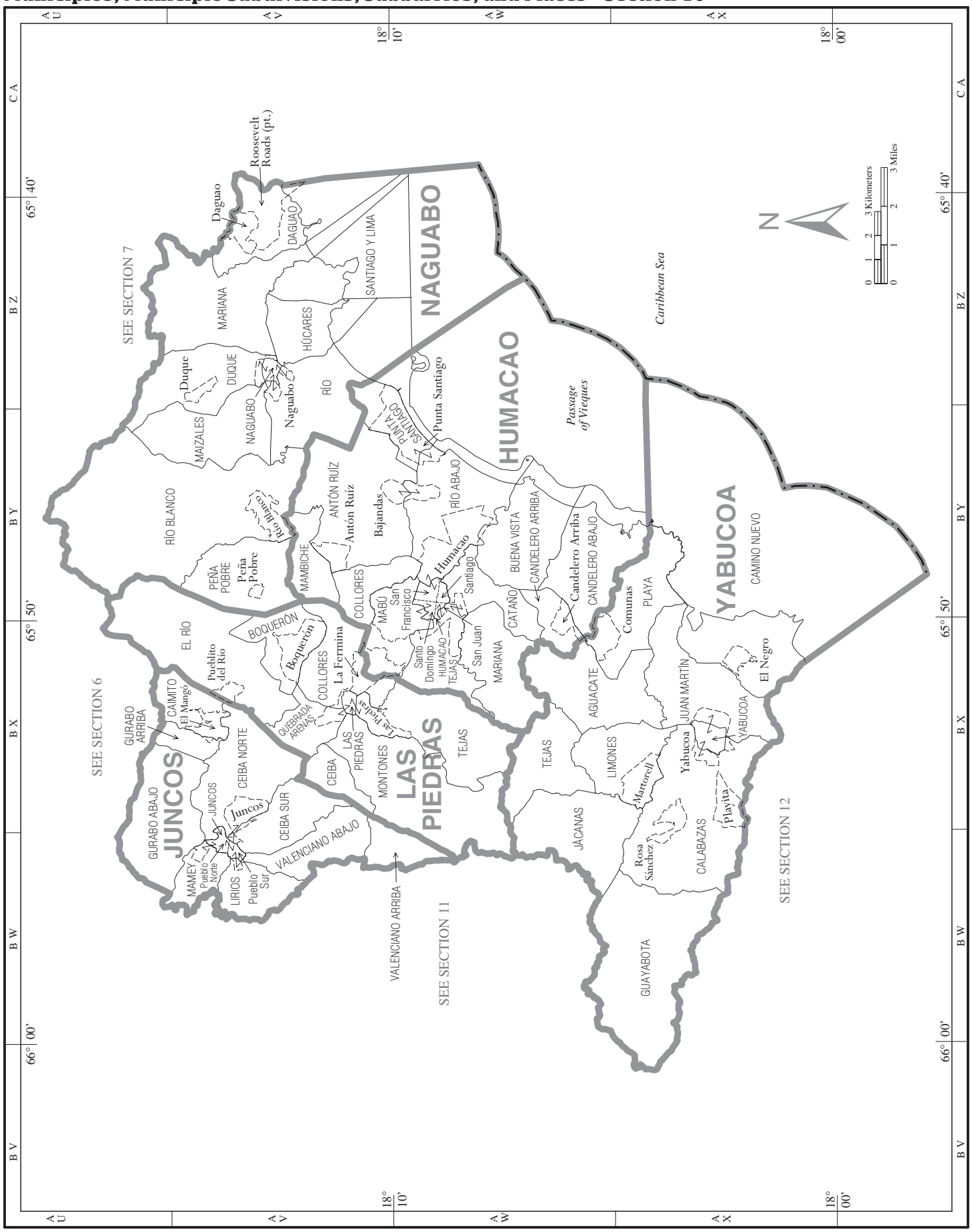

Municipios, Municipio Subdivisions, Subbarrios, and Places – Section 11

Municipios, Municipio Subdivisions, Subbarrios, and Places – Section 12

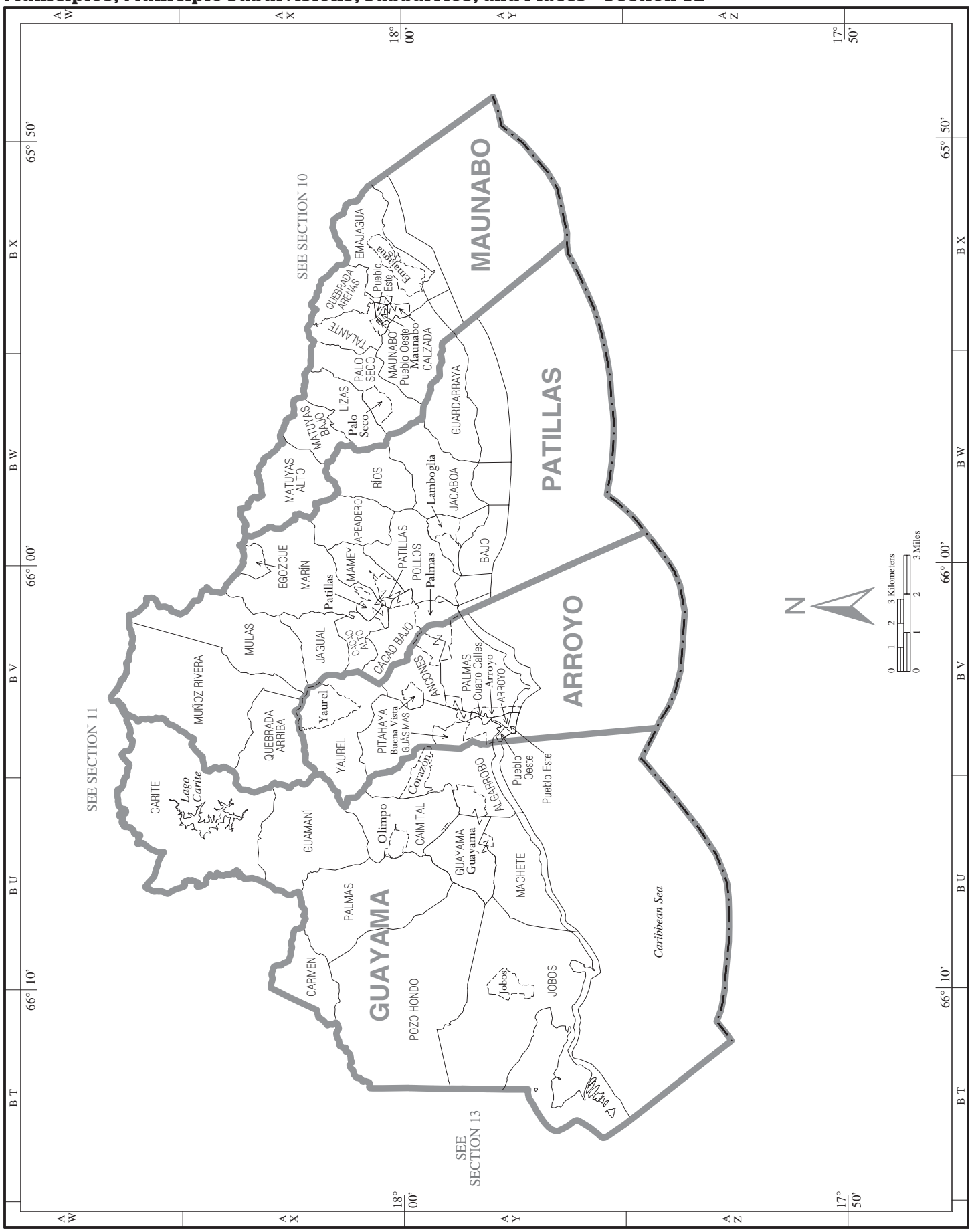

Municipios, Municipio Subdivisions, Subbarrios, and Places – Section 13

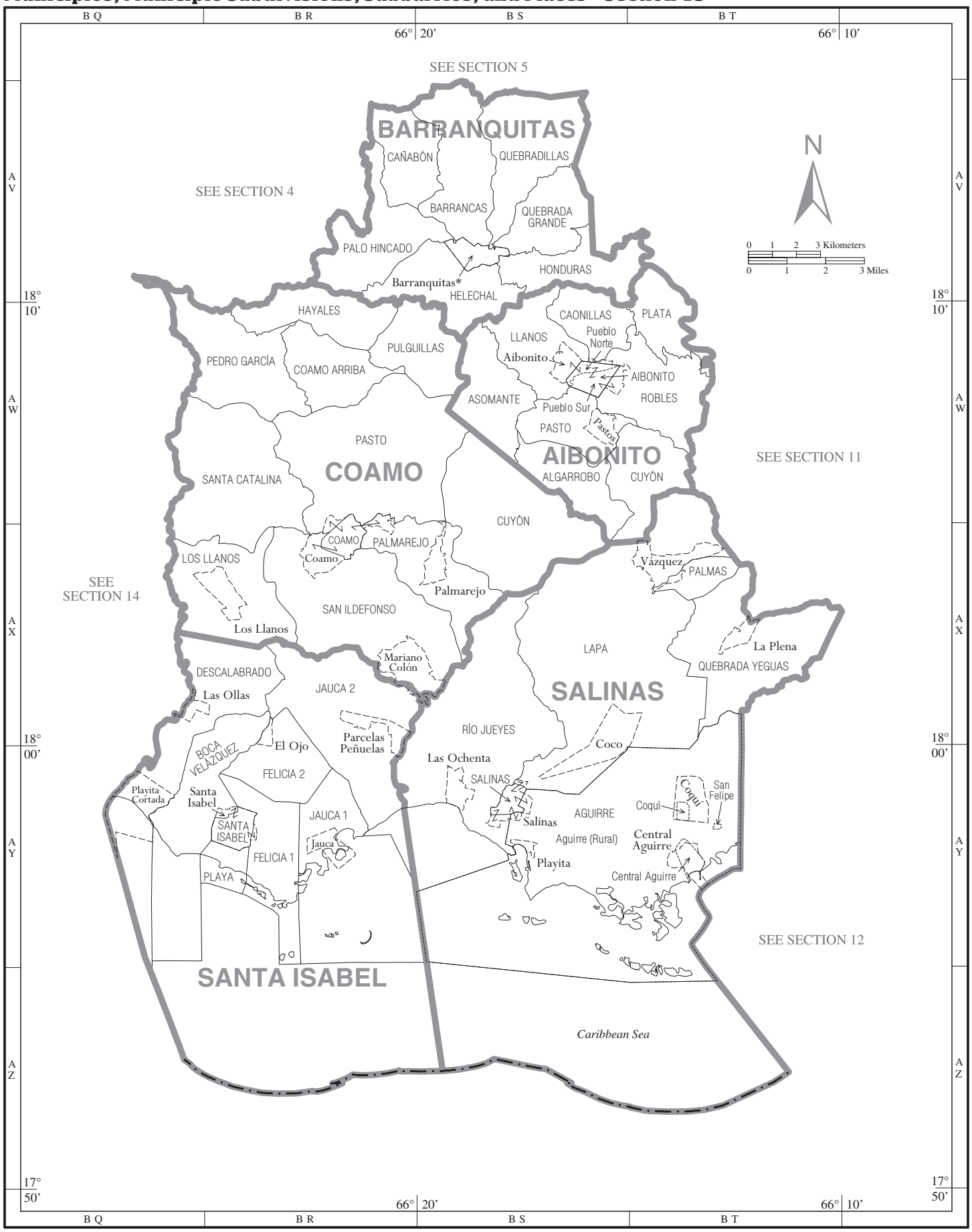

Municipios, Municipio Subdivisions, Subbarrios, and Places – Section 14

Municipios, Municipio Subdivisions, Subbarrios, and Places – Section 15

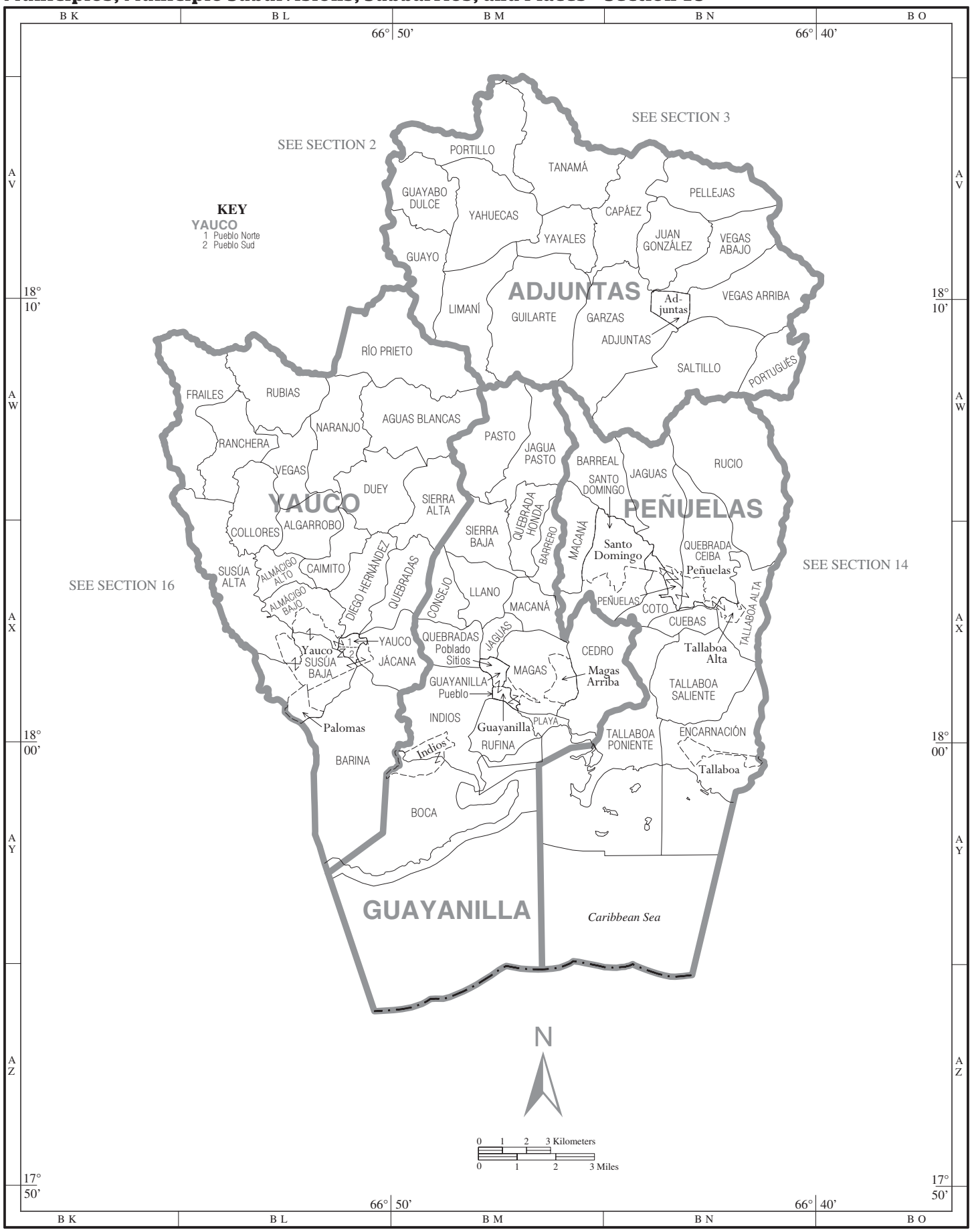

U.S. Census Bureau, Census 2000

Municipios, Municipio Subdivisions, Subbarios, and Places – Section 16

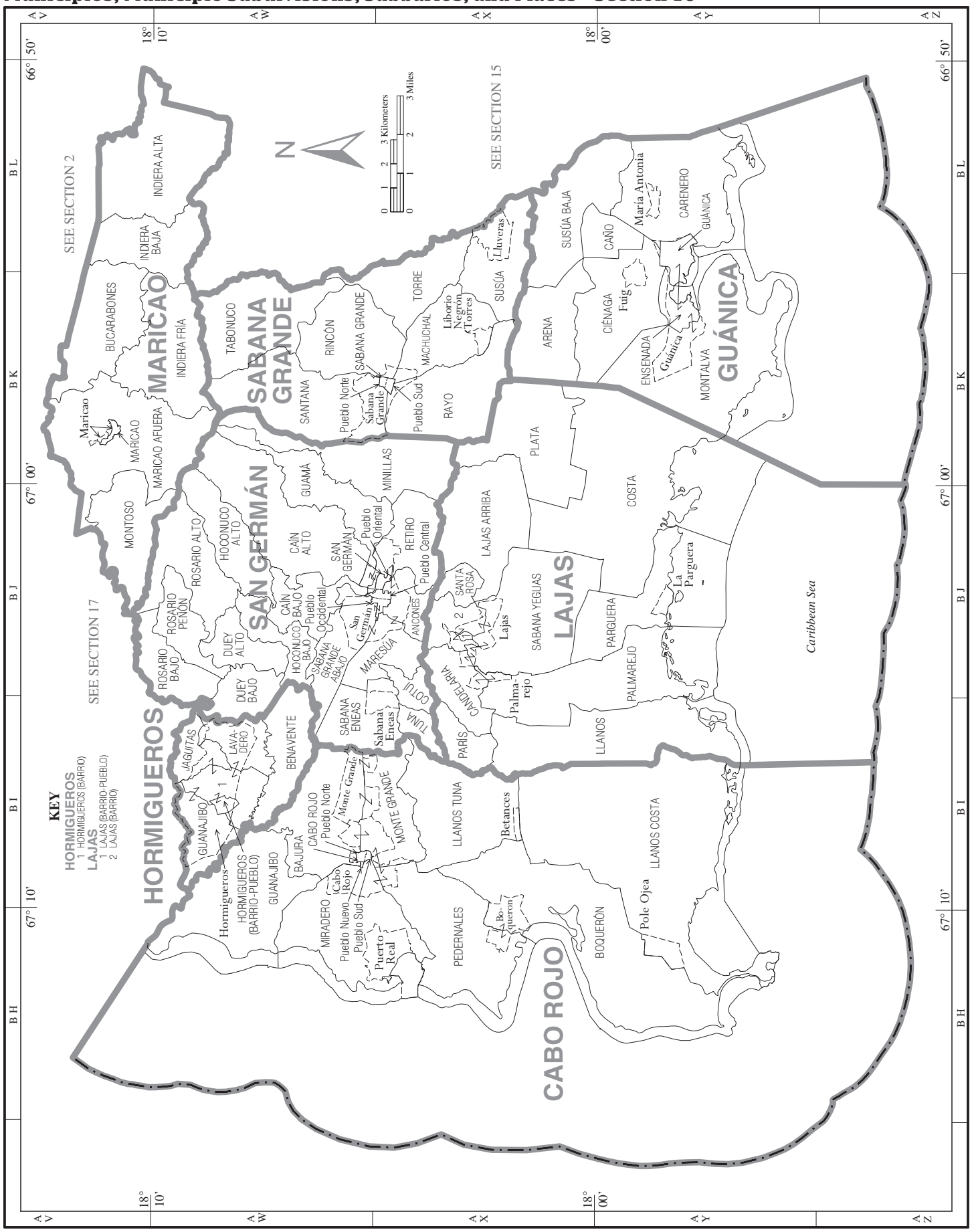

Municipios, Municipio Subdivisions, Subbarios, and Places – Section 17

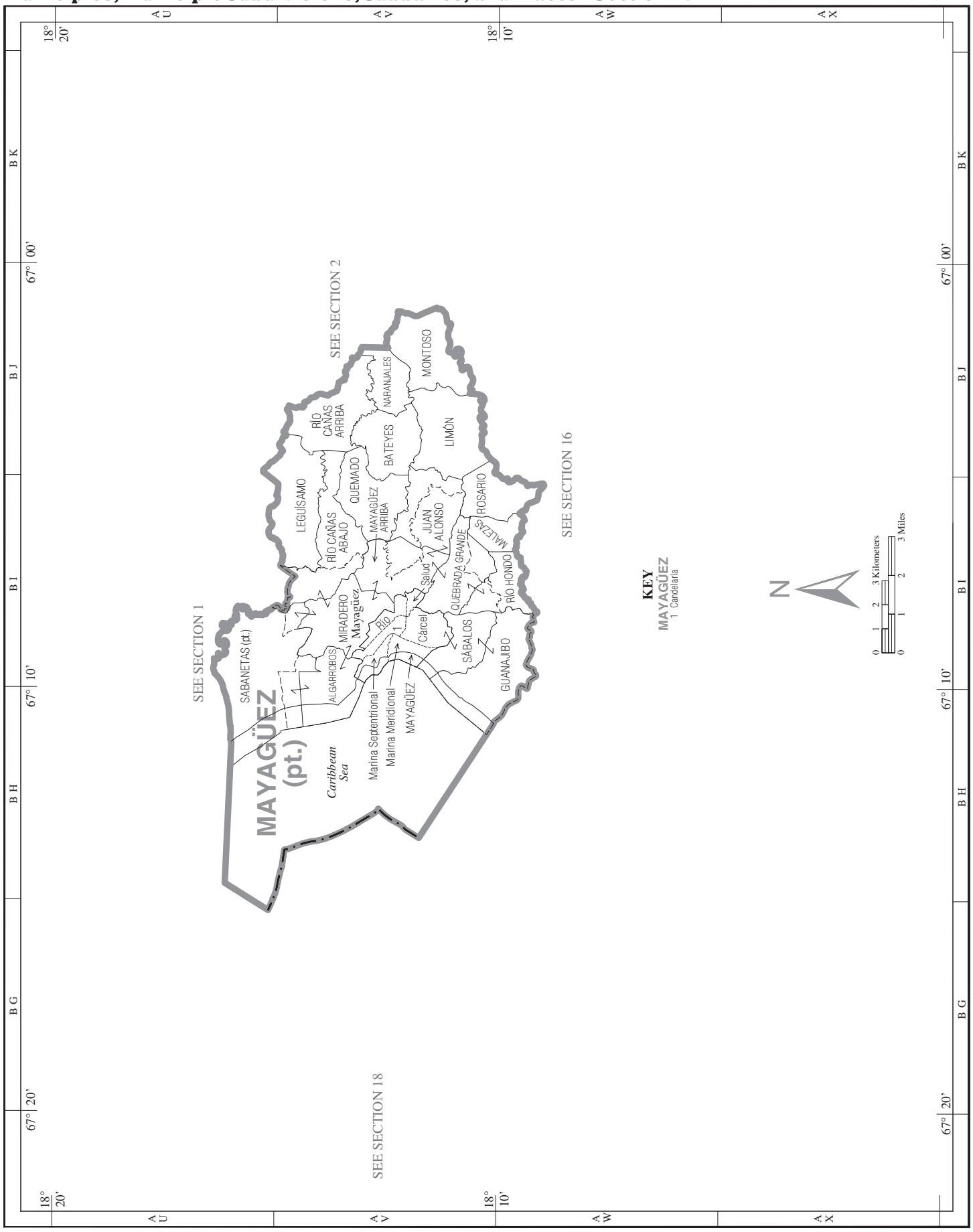

Municipios, Municipio Subdivisions, Subbarios, and Places – Section 18

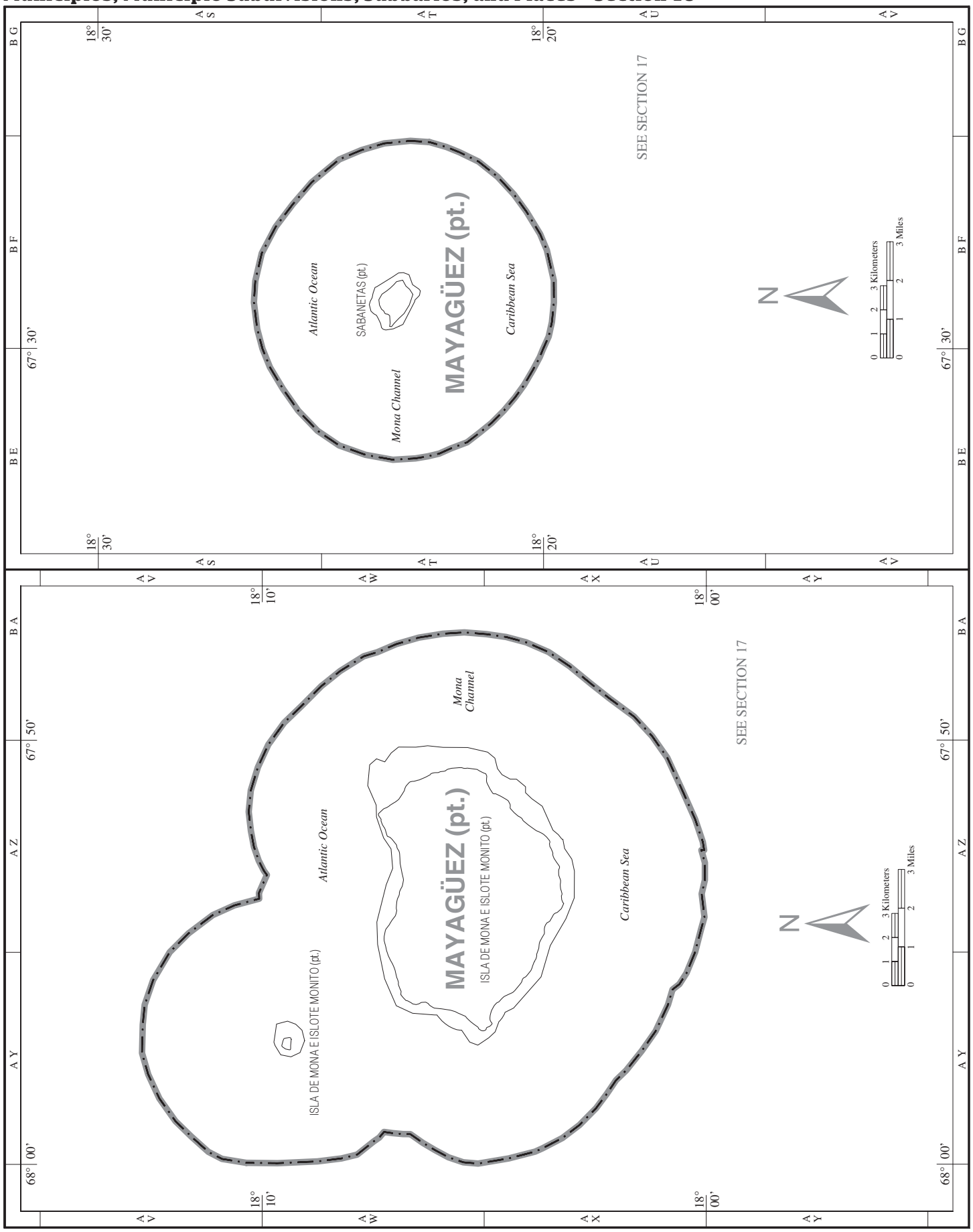

Municipios, Municipio Subdivisions, Subbarios, and Places – Inset A

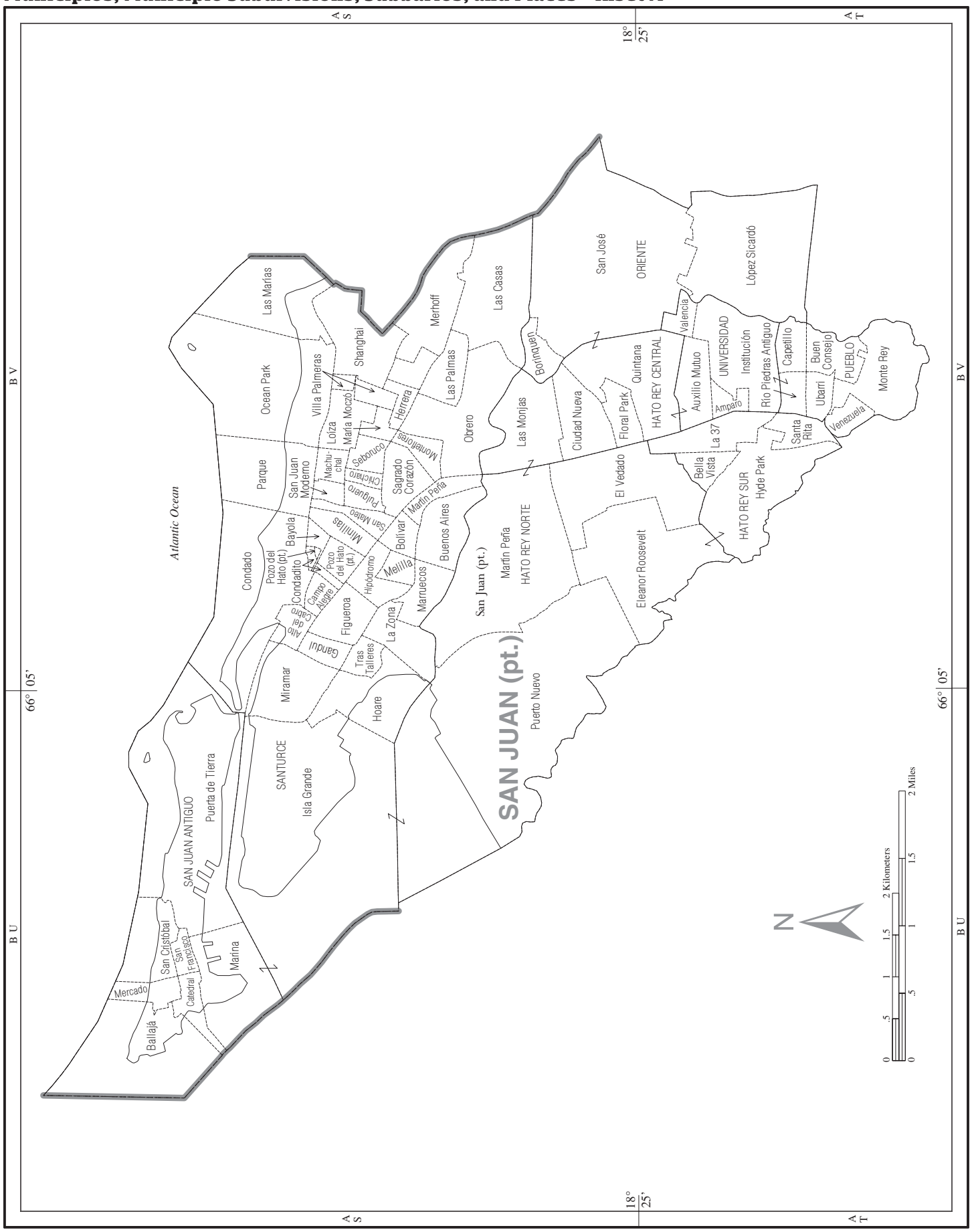

Appendix G.
Accuracy of the Data—Puerto Rico

MASTER ADDRESS FILE AND ENUMERATION PROCEDURES IN PUERTO RICO

The method of questionnaire delivery in Puerto Rico was update/leave. The address list for Puerto Rico was constructed during a Census Bureau field operation called Address Listing. Census employees were sent to the field with maps of their assignment areas and were instructed to record the city-style address, noncity-style address, location description, or possibly some combination of the above for every housing unit. In addition, the location of the unit was noted on the census map with what is known as a map spot. This operation took place in the fall of 1998.

At the completion of the processing of the address listing data, it was possible to tabulate the number of housing units in each block. Municipios participating in the local review operation were sent lists of housing unit counts by block. This operation was called LUCA 99. When the LUCA 99 participant disagreed with a Census block count, that block was sent out for LUCA 99 recanvassing, in which census employees were redeployed to make updates to the address list. There was also a LUCA 99 appeal process for settling housing unit status discrepancies, which has the potential to add units to the address list. The LUCA 99 recanvassing and LUCA 99 appeal process took place at various times during the updating of the DMAF.

The last address list-building operation in the update/leave areas was the Update/Leave operation itself. This operation was responsible for having a census questionnaire hand-delivered at every housing unit. In the process, the Master Address File (MAF) and the maps were updated.

People who did not receive a questionnaire at their house could submit a Be Counted Form, or they could call Telephone Questionnaire Assistance and have their information collected over the phone. Addresses from these operations that did not match those already on the Decennial Master Address File (DMAF) were visited in a Field Verification operation to determine if they exist. Verified addresses were added to the address list.

One more source of information about housing units listed on the DMAF is the Nonresponse Follow-Up (NRFU) operation. During NRFU, enumerators follow up on units that had not returned a preaddressed census form. Units in NRFU can possibly be deleted or deemed vacant. At the same time, units that do not appear on the address list or maps could be added and enumerated concurrently.

SERVICE-BASED ENUMERATION

Service-Based Enumeration (SBE) was designed to account for persons without usual residence that use service facilities (i.e., shelters, soup kitchens, and mobile food vans). Only people using the service facility on the interview day were enumerated. In addition, people enumerated in targeted nonshelter outdoor locations and persons without usual residence that filed Be-Counted Forms (BCF) augmented the SBE count. The final total was included in the total population. This component of the enumeration should not be interpreted as a complete count of the homeless population.

CONFIDENTIALITY OF THE DATA

The Census Bureau has modified some data in this data release to protect confidentiality. Title 13, United States Code, Section 9, prohibits the Census Bureau from publishing results in which an individual's data can be identified.

The Census Bureau's internal Disclosure Review Board sets the confidentiality rules for all data releases. A checklist approach is used to ensure that all potential risks to the confidentiality of the data are considered and addressed. Questions about confidentiality may be addressed to: webmaster@census.gov Attention Policy.

Title 13, United States Code

Title 13 of the United States Code authorizes the Census Bureau to conduct censuses and surveys. Section 9 of the same Title requires that any information collected from the public under the authority of Title 13 be maintained as confidential. Section 214 of Title 13 and Sections 3559 and 3571 of Title 18 of the United States Code provide for the imposition of penalties of up to 5 years in prison and up to $250,000 in fines for wrongful disclosure of confidential census information.

Disclosure Limitation

Disclosure limitation is the process for protecting the confidentiality of data. A disclosure of data occurs when someone can use published statistical information to identify an individual that has provided information under a pledge of confidentiality. Using disclosure limitation procedures, the Census Bureau modifies or removes the characteristics that put confidential information at risk for disclosure. Although it may appear that a table shows information about a specific individual, the Census Bureau has taken steps to disguise the original data while making sure the results are still useful.

Data Swapping

Data swapping is a method of disclosure limitation designed to protect confidentiality in tables of frequency data (the number or percentage of the population with certain characteristics). Data swapping is done by editing the source data or exchanging records for a sample of cases when creating a table. A sample of households is selected and matched on a set of selected key variables with households in neighboring geographic areas that have similar characteristics (such as the same number of adults and same number of children). Because the swap often occurs within a neighboring area, there is no effect on the marginal totals for the area or for totals that include data from multiple areas. Because of data swapping, users should not assume that tables with cells having a value of one or two reveal information about specific individuals.

NONSAMPLING ERROR

In any large-scale statistical operation, such as Census 2000, human- and computer-related errors occur. These errors are commonly referred to as nonsampling errors. Such errors include not enumerating every household or every person in the population, not obtaining all required information from the respondents, obtaining incorrect or inconsistent information, and recording information incorrectly. In addition, errors can occur during the field review of the enumerators' work, during clerical handling of the census questionnaires, or during the electronic processing of the questionnaires.

While it is impossible to completely eliminate nonsampling error from an operation as large and complex as the decennial census, the Census Bureau attempts to control the sources of such error during the collection and processing operations. Described below are the primary sources of nonsampling error and the programs instituted to control this error in Census 2000. The success of these programs, however, was contingent upon how well the instructions actually were carried out during the census. As part of the Census 2000 evaluation program, both the effects of these programs and the amount of error remaining after their application will be evaluated.

Types of Nonsampling Error

Nonresponse. Nonresponse to particular questions on the census questionnaire or the failure to obtain any information for a housing unit allows for the introduction of bias into the data because the characteristics of the nonrespondents have not been observed and may differ from those reported by respondents. As a result, any imputation procedure using respondent data may not completely reflect these differences either at the elemental level (individual person or housing

unit) or on the average. Some protection against the introduction of large biases is afforded by minimizing nonresponse. Characteristics for the nonresponses were imputed by using reported data for a person or housing unit with similar characteristics.

Respondent and enumerator error. The person answering the mail return questionnaire for a household or responding to the questions posed by an enumerator could serve as a source of error. Although the question wording was extensively tested in several experimental studies prior to the census, the mail return respondent may overlook or misunderstand a question, or answer a question in a way that cannot be interpreted correctly by the data capture system. The enumerator may also misinterpret or otherwise incorrectly record information given by a respondent, may fail to collect some of the information for a person or household, or may collect data for households that were not designated as part of the sample. To control problems such as these with the field enumeration, the work of enumerators was monitored carefully. Field staff were prepared for their tasks by using standardized training packages that included hands-on experience in using census materials. A sample of the households interviewed by each enumerator was reinterviewed to control for the possibility of fabricated data being submitted by an enumerator.

Processing error. The many phases involved in processing the census data represent potential sources for the introduction of nonsampling error. The processing of the census questionnaires completed by enumerators included field review by the crew leader, check-in, and transmittal of completed questionnaires. No field reviews were done on the mail return questionnaires for this census. Error may also be introduced by the misinterpretation of data by the data capture system or the failure to capture all the information that the respondents or enumerators provided on the forms. Write-in entries go through coding operations, which may also be a source of processing error in the data. Many of the various field, coding, and computer operations undergo a number of quality assurance and quality control checks to help ensure their accurate application.

Reduction of Nonsampling Error

To reduce various types of nonsampling errors, a number of techniques were implemented during the planning, development of the mailing address list, data collection, and data processing activities. Quality assurance methods were used throughout the data collection and processing phases of the census to improve the quality of the data. A reinterview program was implemented to minimize the errors in the data collection phase for enumerator-filled questionnaires.

Several coverage improvement programs were implemented during the development of the census address list and census enumeration and processing to minimize undercoverage of the population and housing units. These programs were developed based on experience from the 1990 census and results from the Census 2000 testing cycle.

Be Counted questionnaires, unaddressed forms requesting all short form items, plus a few additional items were available in public locations for people who believed they were not otherwise counted.

An introductory letter was sent to all USPS residential customers prior to the delivery of the census form. A reminder postcard was also sent to all USPS residential customers.

A well-publicized, toll-free telephone number was available to answer questions about the forms. Also, responses of households who had received a short form could be taken over the phone.

Under the Local Update of Census Addresses (LUCA) program, participating municipios had the opportunity to address specific concerns about the accuracy and completeness of the Master Address File before questionnaire delivery began.

Resolving Multiple Responses

With multiple ways for people to initiate their enumeration, as well as the field follow-up operations, it was very likely that some people would be enumerated more than once. A special computer process was implemented to control the extent of this type of nonsampling error by resolving situations where more than one form was received from an address. The process consisted of several steps. Addresses that had more than one viable return were analyzed. Housing data from

one form were chosen as the housing data to use in subsequent census processing. Within each of these addresses, comparisons of the person records on each return were made against the person records on the other returns at the same address. People found to have been included on two or more different returns were marked as such, and only one of the person records was used in subsequent processing.

IMPUTING HOUSING UNIT STATUS AND POPULATION COUNTS

Following the completion of all data collection activities for Census 2000, a computer file of census housing units was created. For some housing units, information about whether the housing unit was occupied, vacant, or nonexistent was not available. These housing units were defined as "unclassified." Unclassified housing units were assigned a housing unit status of occupied, vacant, or nonexistent by assigning the status of a nearby housing unit to the unclassified unit. Additionally, the number of persons living in some housing units known to be occupied was unknown. Housing units with unknown population were assigned the population count of a nearby occupied housing unit. All other data for these housing units was assigned via substitution or allocation during the editing of unacceptable data described in the next section.

EDITING OF UNACCEPTABLE DATA

The objective of the processing operation was to produce a set of data that describes the population as accurately and clearly as possible. In a major change from past practice, the information on Census 2000 questionnaires generally was not edited during field data collection nor during data capture operations for consistency, completeness, and acceptability. Enumerator-filled questionnaires were reviewed by census crew leaders and local office clerks for adherence to specified procedures. No clerical review of mail return questionnaires was done to ensure that the information on the form could be data captured, nor were households contacted as in previous censuses to collect data that were missing from census returns.

Most census questionnaires received by mail from respondents as well as those filled by enumerators were processed through a new contractor-built image scanning system that used optical mark and character recognition to convert the responses into computer files. The optical character recognition, or OCR, process used several pattern and context checks to estimate accuracy thresholds for each write-in field. The system also used "soft edits" on most interpreted numeric write-in responses to decide whether the field values read by the machine interpretation were acceptable. If the value read had a lower than acceptable accuracy threshold or was outside of the soft edit range, the image of the item was displayed to a keyer, who then entered the response.

To control the creation of possibly erroneous people from questionnaires completed incorrectly or containing stray marks, an edit on the number of people indicated on each mail return and enumerator-filled questionnaire was implemented as part of the data capture system. Failure of this edit resulted in the review of the questionnaire image at a workstation by an operator, that identified erroneous person records and corrected OCR interpretation errors in the population count field.

At Census Bureau headquarters, the mail response data records were subjected to a computer edit that identified households exhibiting a possible coverage problem and those with more than six household members—the maximum number of persons who could be enumerated on a mail questionnaire. Attempts were made to contact these households on the telephone to correct the count inconsistency and to collect the census data for those people for whom there was no room on the questionnaire.

Incomplete or inconsistent information on the questionnaire data records was assigned acceptable values using imputation procedures during the final automated edit of the collected data. Imputations, or computer assignments of acceptable codes in place of unacceptable entries or blanks, are needed most often when an entry for a given item is lacking or when the information reported for a person on that item is inconsistent with other information for that person. This process is known as allocation. As in previous censuses, the general procedure for changing unacceptable

entries was to assign an entry for a person that was consistent with entries for persons with similar characteristics. The assignment of acceptable codes in place of blanks or unacceptable entries enhances the usefulness of the data. Allocation rates for census items are made available with the published census data.

Another way corrections were made during the computer editing process was through substitution; that is, the assignment of a full set of characteristics for people in a household. When there was an indication that a household was occupied by a specified number of people, but the questionnaire contained no information for the people within the household or the occupants were not listed on the questionnaire, a previously accepted household of the same size was selected as a substitute, and the full set of characteristics for the substitute was duplicated. Housing characteristics are not substituted. Matrix H18, Occupied Housing Units Substituted, represents a count of occupied housing units into which all persons have been substituted.

Appendix H. Acknowledgments

The Office of the Associate Director for Decennial Census, **John H. Thompson,** Associate Director for Decennial Census; **Preston Jay Waite,** Assistant Director for Decennial Census; **Carolee Bush, Mimi L. Born,** Special Assistants; **Oscar G. Farah,** Decennial Systems Architecture and Integration Manager; **Robert Fay,** Senior Mathematical Statistician; **William Bell,** Senior Mathematical Statistician for Small Area Estimation; **Elizabeth Martin,** Senior Researcher for Survey Methodology.

Gloria Gutierrez, Assistant Director for Marketing and Customer Liaison; **LaVerne V. Collins,** Assistant to the Associate Director for Communications; **Kenneth C. Meyer,** Special Assistant, Office of the Associate Director for Communications.

The Decennial Management Division, **Susan M. Miskura,** Division Chief; **Teresa Angueira,** Lead Assistant Division Chief; **M. Catherine Miller,** Assistant Division Chief for Decennial Communications; **Miguel B. Perez,** Assistant Division Chief for Budget and Management Information Systems; **A. Edward Pike, III,** Assistant Division Chief for Systems, Geography and Content Programs; **Edison Gore,** Assistant Division Chief for Field Programs; **Fay F. Nash,** Assistant Division Chief for Statistical Design/Special Census Programs. Branch Chiefs and Staff: **Wilfredo Sauri Garcia, Kathleen M. Halterman, Idabelle B. Hovland, Jane H. Ingold, Agnes S. Kee, Edward L. Kobilarcik, Paulette M. Lichtman-Panzer, Carol M. Miller, William E. Norfolk, Burton H. Reist, Barbara S. Tinari, Maria E Urrutia, Violeta Vazquez, Andrew W. Visnansky.** Other Contributors: **Leonard R. Baer, Ramala Basu, William D. Biggar, Nicholas I. Birnbaum, Joanne L. Bluhm, Tasha R. Boone, Sharon K. Boyer, Sarah E. Brady, Carol Briggs, Andrea F. Brinson, Julia Buckley-Ess, Geneva A. Burns, Bennie K. Butler, Rochelle Carpenter, Edmund J. Coan, Jr., David A. Coon, Donnesha Y. Correll, Karen A. Crook, Enid Cruz-Mirabal, Alex E. Cutter, KaTrina J. Dandie, Gail S. Davidson, Sherry P. Deskins, Gretchen A. Dickson, Mark E. Dickson, William B. Eaton, Richard T. Edwards, Cynthia R. Eurich, Karen S. Fields, Lourdes N. Flaim, Linda Flores-Baez, Charles F. Fowler, III, Wallace Fraser, Gemma M. Furno, Alfred Gigletto, John W. Gloster, Tere M. Glover, Audrian J. Gray, Mark T. Gray, Annette M. Guevarez, Rebecca J. Halterman, Carolyn L. Hampton, Catherine J. Hartz, Anne Jones, Doris M. Kling, Debra A. Latham, Douglas M. Lee, Charles T. Lee, Jr., Vanessa M. Leuthold, Raymond N. Loftin, Jeannie A. McClees, Joy McLaughlin, Karen S. Medina, Hector X. Merced, Lourdes M. Morales, Laureen H. Moyer, Margarita M. Musquiz, Jaime Nazario-Perez, Jo Ann Norris, Ivonne Pabon-Marrero, Deborah Padua-Ferris, Eloise K. Parker, Alicia E. Pickett, Ann Quarzo, Annette M. Quinlan, Monica L. Rodia, Denise Sanders, Monique V. Sanders, Glenn C. Schneider, Clayton D. Spangenberg, Darlene L. Stewart, Kathleen J. Stoner, Shirley H. Stover, Myss R. Sykes, Wanda J. Thomas, Maura E. Tipping, Nichole Tillman, Nevalle Wade, Shelley A. Walker, Sherri M. Walker, Marcia S. Willhide.**

The Decennial Systems and Contracts Management Office, **Michael J. Longini,** Division Chief; **Edwin B. Wagner, Jr.,** Deputy Division Chief; **Alan J. Berlinger,** Assistant Division Chief for Data Capture Program; **J. Gary Doyle,** Assistant Division Chief for Systems Integration; **Patricia Kelly,** Assistant Division Chief for 2000 Printing Contracts; **Michael L. Palensky,** Assistant Division Chief for Acquisition Division; **Robert A. Rinaldi,** Assistant Division Chief for Automation Infrastructure; **Dennis W. Stoudt,** Assistant Division Chief for Processing and Support. Branch and Staff Chiefs: **Curtis Broadway, Danny Burkhead, Neil Thomas Cotton, Don Danbury, Wendy D. Hicks, Donald R. Dwyer, Ben Eng, Suzanne Fratino, Pauline C. Hanson, Carolyn Hay, Robert J. Hemmig, James Marsden, Warren McKay, George H. McLaughlin, William L. Peil, William Russell, David Sliom, Emmett F. Spiers, Marie P. Sudik, Tracy Wessler. Other Contributors: Carolyn G. Blackford, Mary Louise Bohle, Jean M. Clark,**

Michael Clark, Jack F. Davis, Gladys V. Davis, Julia B. Dickens, Michael S. Dugan, William A. Eng, Diana L. Giffin, Margaret E. Goldsmith, Charles J. Kahn, Ellen B. Katzoff, Sunhak Kim, Patricia L. Kirk, Andrew P. Kraynak, Sandra L. Lantz, Brenda F. Lukenich, Patricia Madson, Caroline S. Magill, Karen K. Mitchell, Gerard Moore, Patrick J. Mulcahy, Duc Mong Nguyen, Robert A. Peregoy, Mary S. Petrocci, Dan E. Philipp, Phyllis Simard, Frances A. Simmons, Johanne M. Stovall, David A. Tabaska, Jess D. Thompson, Mary M. Tucker, Michael T. Wharton, Mary M. Wright.

The Data Access and Dissemination System Office, **E. Enrique Gomez,** Division Chief; **William K. Stuart,** Assistant Division Chief. Branch and Staff Chiefs: **Harold M. Brooks, Jack F. Davis, Mark I. Kronisch, Peter Rosenson, Sandra K. Rowland.** Other Contributors: **Susan Ann Baptist, Amy M. Bishton, Marian E. Brady, Rosalie A. Britt, John K. Butler, Jr., Raymond W. Davis, Radine L. Desperes, Karen S. Dutterer, Janis A. Ennis, Sharon K. Fortuna, Beverly B. Fransen, Jean M. Haynes, Jennifer L. Holland, Eugene M. Rashlich, Aric G. Smarra, Joann M. Sutton, Doung D. To, Berlyn Wheeler, Margaret G. Williams.**

The Decennial Statistical Studies Division, **Howard Hogan,** Division Chief; **Jon Clark,** Assistant Division Chief for Census Design; **Maureen P. Lynch,** Assistant Division Chief for Coverage Measurement Processing; **Donna Kostanich,** Assistant Division Chief for Sampling and Estimation; **Rajendra Singh,** Assistant Division Chief for Statistical Communications; **David C. Whitford,** Assistant Division Chief for Statistical Program Management; **Barbara Walter,** Special Assistant to the Division Chief. Branch Chiefs: **Nicholas Alberti, Patrick Cantwell, Danny Childers, Deborah Fenstermaker, Philip M. Gbur, Richard Griffin, Charisse E. Jones, Marjorie Martinez, Alfredo Navarro, Magdalena Ramos, Jennifer Reichert, James Treat.** Other Contributors: **Tamara Adams, Paula Anderson, Mark Asiala, Susan Atha, Diane Barrett, Stephanie Baumgardner, Michael Beaghen, Rosemary Byrne, Kathy Rae Carlers, Nathan Carter, Inez Chen, John Chesnut, Kara Morgan Clarke, Ryan Cromar, Peter Davis, Charles R. Dimitri, Carl Durant, Lisa Fairchild, James Farber, Golam Farooque, Roxanne Feldpausch, Patricia Fisher, Courtney Ford, Rhonda Geddings, Greg Golebiewski, Alicia Green, Dawn E. Haines, Kevin Haley, Steven Hefter, John Hilton, Maria Cupples Hudson, Jerry Imel, Lynn Imel, Meiliawati Iskandar, Levern Jacobs, Jr., Carrie Johanson, Kimball Jonas, John Jones, Loleysa Kelly, Jae Kwang Kim, Felipe Kohn, Bau Le, Xijian Liu, Anne McGaughey, Dave McGrath, Tracey McNally, Vincent T. Mule, Jr., Nganha Nguyen, Susan Odell, Broderick Oliver, Doug Olson, Robin A. Pennington, Rebecca Piegari, Barbara Ray, Miriam Rosenthal, Matthew Salganik, Robert Sands, Eric Schindler, Shuping Shen, Dave Sheppard, Roger Shores, Charles D. Sissel, Damon Smith, Phawn Stallone, Michael Starsinic, Martha Sutt, Michael Tenebaum, Ana Valentin, Joseph G. VanNest, Mark Viator, Erin Whitworth, Glenn Wolfgang, Kevin Zajac, Mary Frances Zelenak, Randal ZuWallack.**

The Housing and Household Economic Statistics Division, **Daniel H. Weinberg,** Division Chief; **Leonard J. Norry,** Assistant Division Chief for Housing Characteristics; **Charles T. Nelson,** Assistant Division Chief for Income, Poverty, and Health Statistics; **Stephanie S. Shipp,** Assistant Division Chief for Labor Force Statistics and Outreach; **Richard A. Denby,** Assistant Division Chief for Estimation, Processing, and Programming. Branch Chiefs, Staff Chiefs, and Special Assistants: **Larry L. Beasley, Donald R. Dalzell, Peter J. Fronczek, Patricia A. Johnson, Susan P. Love, John M. McNeil, Mary Naifeh, Thomas J. Palumbo, Lydia Scoon-Rogers, Thomas S. Scopp, Edward J. Welniak, Jeanne M. Woodward.** Other Contributors: **Laura Adler, Elaine M. Anderson, Jana L. Asher, John T. Baker, II, Dana A. Bradley, Robert L. Bennefield, Donna Benton, Joanne Binette, Helen Bohle, Ester Buckles, Mary Thrift Bush, Stephen L. Campbell, Charita Castro, Linda B. Cavanaugh, William S. Chapin, Joan M. Clarke, Joseph P. Dalaker, Bonnie L. Damon, Michael E. Davern, Sarah C. Davis, Katharine M. Earle, Reita Glenn-Hackett, Timothy S. Grall, Ann-Margaret Jensen, Mary C. Kirk, Diana J. Lewis, Tracy A. Loveless, Sandra Luckett, Wynona L. Mims, Thomas Niemczyk, Roberta T. Payne, Hung X. Phan, Chandararith R. Phe, Kirby G. Posey, David M. Rajnes, Dwayne Ross, Howard A. Savage, Peter J. Sepielli, Paul Siegel, Nora Szeto, Jan Tin, Sherri C. Tompa, Victor M. Valdisera, Marjorie R. Ward, Myra A. Washington, Mai A. Weismantle, Ellen B. Wilson.**

The Population Division, **John F. Long,** Division Chief; **Louisa F. Miller,** Assistant Division Chief for Census Programs; **Signe Wetrogan,** Assistant Division Chief for Population Estimates and Projections; **Robert A. Kominski,** Assistant Division Chief for Social and Demographic Statistics; **Jorge del Pinal,** Assistant Division Chief for Special Population Statistics; **Peter Way,** International Programs Center Chief. Branch Chiefs, Staff Chiefs, and Special Assistants: **Michael J. Batutis, Jr., Judy Belton, Claudette Bennett, Lisa Blumerman, Robert Bush, Edwin R. Byerly, Arthur Cresce, Jr., Jennifer C. Day, Kevin Deardorff, Manuel de la Puente, Glenn S. Ferri, Campbell J. Gibson, Karen Humes, Diana Lopez-Meisel, Robert Nunziata, Martin O'Connell, E. Marie Pees, J. Gregory Robinson, Phillip A. Salopek, Arlene Saluter, William Schooling, Annetta C. Smith, Gregory Spencer, Janice A. Valdisera.** Other Contributors: **Arjun Adlakha, Patricia Anderson, Amy Arnett, Angela D. Asano, Lea Auman, Cassandra Banks, Jessica Barnes, Kurt Bauman, Bonny M. Berkner, Mary Blankenship, Celia G. Boertlein, Ellen J. Bradley, Angela Brittingham, Antonio Bruce, Rosalind Bruno, Katherine Campbell, Paul R. Campbell, Rachel Cassidy, Linda Chase, Charles L. Clark, Sheila Colbert, Margaret Cole, Joseph Costanzo, Rosemarie Cowan, Andrea Curry, James Creech, Prithwis Das Gupta, Cynthia Davis, Warren F. Davis, Kimberly A. DeBarros, Donna Defibaugh, Jason Devine, Tina Dosunmu, Bruce Durding, Jane Dye, Carol S. Faber, Alison Fields, Jason Fields, Timothy R. Fitzgerald, Todd Gardner, Yvonne Gist, Sherrell Goggin, Rosalyn M. Green, Elizabeth Grieco, Betsy Guzman, Kristin A. Hansen, Kenneth Hawkins, Mary Hawkins, Lisa Hetzel, Keller Hill, Phyllis Hogan, Amie Jamieson, Tecora Jimason, Arvella Johnson, Rodger Johnson, Nicholas Jones, Colleen Joyce, Kay T. Jung, Linda B. Kehm, Mary Elizabeth Kennedy, Mary R Kennedy, Jennifer Kipple, Lois M. Kline, Jeffrey J. Kuenzi, Emily M. Lennon, Michael Levin, Mary Louviere, Terry Lugaila, Paul Mackun, Gladys Martinez, Linda Mayberry, Jesse McKinnon, Janin Menendez, Julie Meyer, Karen M. Mills, Terri Monroe, Kathleen Morris, Debra Niner, Catherine O'Brien, Grace O'Neill, Stella Ogunwole, Thomas Ondra, Marc Perry, Sherry B. Pollock, Ann Powell, David Rain, Roberto Ramirez, Michael Ratcliffe, Cynthia Ratliff, John Reed, Edith Reeves, Clara A. Reschovsky, Donna Robertson, Anne R. Ross, Camille Ryan, Rebecca Sauer, Selma Sawaya, Jason P. Schachter, Rebeckah Schlosser, Dianne Schmidley, Hyon Shin, Robert Shlanta, Linda Showalter, Tavia Simmons, Victoria Simmons, Larry Sink, Brenda Skillern, Amy Smith, Denise I. Smith, Pamela Smith, Steven Smith, Renee E. Spraggins, Gretchen A. Stiers, Michael Stroot, Trudy Suchan, Susan M. Swan, Nancy L. Sweet, Gloria A. Swieczkowski, Leah Taguba, Anthony Tchai, Herbert Thompson, Carolyn Tillman, Marylou Unsell, Barbara Van der Vate, Paula Vines, Grace T. Waibel, William Wannall, Elizabeth Weber, Kirsten West, Nina J. Williams, David Word, Janet Wysocki.**

The Customer Liaison Office, **Stanley J. Rolark,** Division Chief. Team Leaders/Branch Chiefs: **Renee Jefferson-Copeland, Barbara A. Harris, Thelma Stiffarm.** Other Contributors: **Franklin J. Ambrose, Michael Bryan, Kassandre Cowan, Russell Davis, Jr., LaShaunne Graves, Keller Hill, Edwina Jaramillo, Janice Jones, Wayne Kei, Brenda Kelly, Barbara LaFleur, William M. Millett, Cerafin (John) Morales, Catherine Yvonne Smallwood, Debra Spinazzola, Charmae G. Taliaferro, Ernest Wilson.**

The Administrative and Customer Services Division, **Walter C. Odom,** Division Chief; **Michael G. Garland,** Assistant Division Chief for Product Development and Publications Services. Branch Chiefs: **James R. Clark, Gary J. Lauffer.** Other Contributors: **Barbara H. Blount, Cynthia G. Brooks, Meshel L. Butler, Tina T. Egan, Bernadette J. Gayle, Shirley McLaughlin, Kim D. Ottenstein, Rena S. Pinkney, Laurene V. Qualls, Amanda D. Shields, Margaret A. Smith.**

The Census 2000 Redistricting Data Office, **Marshall L. Turner, Jr.,** Division Chief; **Catherine Clark McCully,** Assistant Division Chief.

The Geography Division, **Robert W. Marx,** Division Chief; **Robert LaMacchia,** Assistant Division Chief for Geocartographic Services; **Linda Franz,** Assistant Division Chief for Geographic Operations; **David Galdi,** Assistant Division Chief for Geographic Application Systems; **Carl Hantman,** Assistant Division Chief for Geoprocessing Systems; **Joseph Knott,** Geographic Operations Advisor. Primary Contributors: **Joanne Aikman, David Aultman, Maurice Austin,**

Lawrence Bates, Constance Beard, Richard Birdsong, Ronald Blake, Gerard Boudriault, Kaile Bower, Bob Brown, Calvin Brown, John Byle, Gerald Coleman, Tracy Corder, Michael DeGennaro, Charles Dingman, Leo Dougherty, David Earles, Anita Easter, Amy Fischer, Deanna Fowler, Carol Gleason, Tammi Gorsak, Michael Hackelton, Kevin Holmes, Ruth Johnson, Stephen Jones, Mark Kueck, Sean Kinn, Quinn Lee, Carl Leggieri, Rhonda Levi, Alan Longshore, Joseph Marinucci, Joan Meiller, Carol Muscia, Kimberly Newkirk, Michael Niosi, Linda Orsini, Vincent Osier, Brian Osterloh, Nick Padfield, Linda Pike, Lourdes Ramirez, Patricia Ream, Anne Richards, Barbara Rosen, Janemary Rosenson, Ricardo Ruiz, Barbara Saville, Jeffrey Schneider, Brian Scott, Stephanie Spahlinger, Jay Spurlin, Dorothy Stroz, Brian Swanhart, David Tarr, William Thompson, Angela Thornton, Timothy Trainor, Jaime Turner, Meade Turner, Michael Van Dyke, Scott Wilcox, Donna Zorn. Other Contributors: **David Alexander, Patricia Angus, Brian Beck, Frederick Broome, John Brown, Anthony Costanzo, Raymond Craig, Paul Daisey, Robert Damario, Beverly Davis, Sonya DeSha-Hill, Dorothea Donahue, Scott Fifield, Andy Flora, Gerald Furner, Randy Fusaro, Leslie Godwin, John Liadis, Paul Manka, John McKay, Victor Meiller, Gwendolyn McLaughlin, Lornell Parks, James Pender, Al Pfeiffer, Rose Quarato, Danielle Ringstrom, Carl Sanders, George Sarkees, Joel Sobel, Daniel Sweeney, Dan Todd, Charles Whittington.**

The Telecommunications Office, **Larry J. Patin,** Division Chief; **Kenneth A. Riccini,** Assistant Division Chief. Team Leaders: **Janet T. Absher, Donald E. Badrak, II, Edward H. Cormier, Pamela D. Mosley, Clement J. Scanlan, John R. Selock, Gary K. Sweely.** Senior Staff Contributors: **Teryl A. Baker, Judith K. Brunclik, Kevin D. Butler, Steven P. Joseph, Anthony L. Lesko, Jr., Deborah L. Ludka, Patrick L. McDonald, Jae M. Pak, Lee E. Rian, Robert M. Scott, Calvin R. Spears, Ronald L. Steinberg, Christopher D. Volatile, Marcus A. Ward, Gary L. Williams.** Other Contributors: **Joan A. Babb, Michael J. Bartolomeo, Jr., Krishan K. Chhibbar, Mary E. Deas, Sharon C. Dombrowski, Brenda J. Galvin, Priscilla A. Harrell, Leo T. Hool, Minh L. Huynh, Cyrus S. Jackson, Jr., Joseph J. Powell, Phyllis A. Shipley, Cynthia A. Simmonds, Lester R. Swann, Tonette M. Swanson, Carlene C. Tayman, Vivian A. Wilson.**

The Technologies Management Office, **Barbara M. LoPresti,** Division Chief; **Howard Prouse,** Assistant Division Chief for Census Automation; **Roy F. Borgstede,** Assistant Division Chief for Systems; **Judy Dawson,** Assistant to the Assistant Division Chief for Census Automation. Team Leaders: **Steven Angel, Leah Arnold, Jerome Garrett, Chris Garza, Tim McGarvey, Bob McGrath, Tom McNeal, Mark Peitzmeier, Jane Polzer, Ellen Soper, Robert Soper, Yiwei Yu.** Other Contributors: **Edgard Antonio, Sheila Astacio, Bill Ballew, Erica Bilek, Robert Brown, Annie Calhoun, Joanne Carruba, Cedric Carter, Carol Comisarow, Frank Fisiorek, Susan Galeano, Sharon Gross, Michael Haas, Carol Hammond, Deloris Higgins, Chris Kent, Michael Marini, Patricia Montgomery, Gail Nairn, Yu-Jihng Peng, Caroline Riker, Nancy Rogers, Gary Seigel, Sandra D. Stewart, Darrin Stolba, Lynn Swindler, Luana Tran, Douglas Vibbert, John View, Karen Wyatt.**

The Statistical Research Division, **Tommy Wright,** Division Chief; **Marty Appel, Leslie Brownrigg, Beverley Causey, Bor-Chung Chen, Carol Corby, Melinda Crowley, Manuel de la Puente, Theresa DeMaio, David DesJardins, Joyce Farmer, Maria Garcia, Eleanor Gerber, Dan Gillman, Sam Hawala, Samuel Highsmith, Jr., Richard Hoffman, III, C. Easley Hoy, Elizabeth Huang, Michael Ikeda, Cary Isaki, Catherine Keeley, Jay Kim, William LaPlant, Gregory Lestina, Jr., John Linebarger, Lawrence Malakhoff, Donald Malec, Kent Marquis, Paul Massell, Thomas Mayer, Jeffrey Moore, Elizabeth Murphy, Elizabeth Nichols, Thomas Petkunas, Edward Porter, Lorraine Randall, Cleo Redline, Matt Salo, Mary Scaggs, Laurel Schwede, Philip Steel, Yves Thibaudeau, Julie Tsay, Elizabeth Vacca, Todd Williams, William Winkler, Laura Zayatz.**

The Congressional Affairs Office, **Robin J. Bachman,** Division Chief; **Joanne M. Caldwell,** Assistant Division Chief. Congressional Affairs Associates: **John H. Ambler, Clive R. Richmond.** Liaison Staff and Assistants: **Lee E. AuCoin, Stuart P. Durst, Sharon K. Murtha, Joanne M. Ramsey, Leatha Lamison-White.** Other Contributors: **Martha E. Gigger, Tracey N. Harrison, Colleen Smith, Tammy Sutton, Regina M. Toye, Barbara J. Ziccardi.**

The Marketing Services Office, **John C. Kavaliunas,** Division Chief. Branch and Staff Chiefs: **Barbara Aldrich, Joanne Dickinson, Colleen Flannery, George Selby, Leslie D. Solomon, Joyce Ware.** Other Contributors: **William Crews, Barbara Garner, Mary Jane McCoy, Robert Schneider, Jr., David L. Wycinsky, Jr.**

The Public Information Office, **Maury Cagle,** Chief. Other Contributors: **Sharon Anderson, Angela Baker, Chris Baumgartner, Mike Bergman, Robert Bernstein, George Boyd, Patti Buscher, Catherine Childress, Renee Clagett, Noel Clay, Danielle Conceicao, Debra Corbett, Pauline Cornellier, Cat Crusan, Robin Davis, Darlene Dickens, Mary Dolezuchowicz, Pat Dunton, Karen Epp, Joe Forte, Mike Freeman, Fred Gatlin, Gerri Griffith, Kara Haley, Barbara Hatchl, David Hoffman, Bonnie Hopper, Danny Johnson, Dwight Johnson, Schere Johnson-Jordan, Ellie Juergens, Lucille Larkin, Debbie Law, Mark Mangold, Eileen Marra, Suzanne Moret, Mike Morgan, Linda Nancarrow, Bryan Niemiec, Ruth Osborne, James Pasierb, Mary Pelzer, Rick Reed, Victor Romero, Bey-Ling Sha, Barbara Soule, Mary G. Thomas, Beverly Thompson, Donna Tillery, Neil Tillman, Mark Tolbert, III, Gene Vandrovec, Jeanne Waples, Tom Webster, Everett Whiteley, Janet Wooding, J. Paul Wyatt, Kevin Younes.**

The Policy Office, **Gerald W. Gates,** Chief. Branch and Staff Chiefs: **Wendy L. Alvey, Thomas A. Jones, William F. Micarelli, Marilyn H. Moore, Jacqueline R. Yates.** Other Staff: **David G. Hendricks, Patricia L. Melvin, David M. Pemberton, Sandra L. Shahady, Fred J. Shenk.**

The Census 2000 Publicity Office, **Steven J. Jost,** Associate Director for Communications; **Jennifer P. Marks,** Division Chief; Special Assistants to the Division Chief, **Kerry Sutten** and **Judith Waldrop. Branch Chiefs and Staff: Angelia Banks, Patti Becker, Charlene Bickings, Cherrie Burgess, Shirley Clevinger, Dave Coontz, Paula Coupe, Kimberly A. Crews, Nedra Darling, Jenmaire Dewberry, Thomas W. Edwards, Michele Freda, Michelle Hammond, Angela M. Johnson, Sharon Massie, Dorothy G. Moorefield, Lillian Moy, Diane Norton, Kendall Oliphant, Elaine V. Quesinberry, Beverly A. Roberts, Monica Smith, Dorothy Winslow.**

The Planning, Research, and Evaluation Division, **Ruth Ann Killion,** Division Chief; **Deborah Bolton,** Assistant Division Chief for Coordination; **David Hubble,** Assistant Division Chief for Evaluations; **Charlene Leggieri,** Assistant Division Chief for Administrative Records Research; **Sally Obenski,** Assistant Division Chief for 2010 Planning. Staff Group Leaders and Staff: **Joan Marie Hill, Dean Judson, Vickie Kee, Juanita Lott, Randall Neugebauer, Rita Petroni, Arona Pistiner, Cotty Smith, Emilda Rivers, George Train, Frank Vitrano, Henry Woltman, Stephen Ash, Jana Asher, Elizabeth Banks, Mikahil Batkhan, Mark Bauder, Susanne Bean, Katie Bench, Keith Bennett, Michael Berning, Harold Bobbitt, Linda Brudvig, Joseph Burcham, Tammy Butler, Rita Cacas, Cynthia Chang, Joseph Conklin, Raph Cook, Ann Daniele, Mary Davis, Benita Dawson, Margaret Duffy, Matt Falkenstein, Eleni Franklin, Jennifer Guarino, David Hilnbrand, Christine Hough, Lionel Howard, Norman Kaplan, Anne Kearney, Donald Keathley, Francina Kerr, Jeong Kim, Elizabeth Krejsa, Dawn LeBeau, John Lukasiewicz, Jason Machowski, Daniella Mungo, Sherri Norris, Nancy Osbourn, Karen Owens, James Poyer, Joyce Price, David Raglin, Audrey Rebello, Dean Resnick, Pamela Ricks, Paul Riley, Cynthia Rothhaas, Megan Ruhnke, Jane Sandusky, Douglas Scheffler, Tammie Shanks, Kevin A. Shaw, Kevin M. Shaw, Diane Simmons, George Sledge, Carnelle Sligh, Courtney Stapleton, David Stemper, Mary Anne Sykes, Mary Untch, Deborah Wagner, Lisa Wallace, Phyllis Walton, Irene Zimmermann.** Other Contributors: **Jennifer Ambler, Nancy Bates, Genia Battle, Sara Buckley, Esther Butler, Gary Chappell, Kimberly Collora, Jill Duncan, Mark Gorsak, Matthew Hacker, Rachel Hall, Theresa Hall Marvin, Sam Hawala, Catherine Hooper, Juanita Jackson, Michael Larsen, Fred Lestina, Jason Martin, Jay Keller, Yolanda McMillan, Sara Munger, Natasha Pace; Dave Phelps, Ronald Prevost, Clive Richmond, David Rockoff, Zakiya Sackor, Herbert Thompson, Erin Vacca, Andrew Zbikowski.**

The Systems Support Division, **Robert G. Munsey;** Contributors: **Paul Friday, Cary Bean.**

The Field Division, **Marvin D. Raines,** Associate Director for Field Division; **Carol Van Horn,** Assistant to the Associate Director for Field Operations; **Michael Weiler,** Special Assistant to the Associate Director for Field Operations; **L. Diane Bennett,** Special Assistant to the Associate

Director for Field Operations; **Brian Monaghan,** Lead Assistant Division Chief, Censuses; **Janet Cummings,** Assistant Division Chief, Budget, Management, and Oversight; **Gail Leithauser,** Assistant Division Chief, Geography and Data Collection; **Richard Blass,** Assistant Division Chief for Evaluation and Research; **Mark Taylor,** Assistant Division Chief for Payroll Processing. Special Assistant for Space and Logistics: **Hugh Brennan, Jim Steed.** Branch Chiefs, Staff Chiefs, and Team Leaders: **Michael Thieme, Harold Hayes, Brenda August, Miriam Balutis, Jennifer Jones, Nola Krasko, Jan Jaworski, Karen Seebold, Pamela White, Dwight Osbourn, Bill Phalen, Isabelle McCants, Nancy Jones, Fred Borsa, Tim Devine, Gerald Brooke, Mike Stump, Clif Taylor, Cheryl Querry, Maisha Strozier, Geraldine Burt, Sandra Lucas, Dennis Van Langen, Karen Field, David McCormack, John Donnelly, Kathy Wimbish, Sharon Schoch, Jeanne Benetti, Peter Sefton, Alicia Morris, Sydnee Chattin-Reynolds, Diana Harley, Bettye Moohn, Kim Higginbotham, Lorraine Barnett, Charles Moore, Grailand Hall.** Additional Contributors: **Mary Beth Williams, Keisha Wilson, Louise Sciukas, Alemayehu Bishaw, Monsita Hemsley, Maxine Judkins, Anita Lembo, Laura Sewell, Kathy Maney, Diana Martin, Georgina Manley, William Bivens, Carol Foley, Patricia Pace, Vicky Glasier, Veronica Pollard, Todd Gore, Stacie Lowe, Dorothy Wilson, Nancy Radcliffe, Shannon Hill, Troy Scott, Brenda Holmes, Orphas Sommerville, Thomas Ickes, Marcia White, Monica Parrott Jones, Virginia Zamaitis, Lillian Witters, Tina Cunningham, JoAnne Dewey, Chuck Hovland, Andrea Sugarman, Marcia Thessin, Jennifer Weitzel, Edwin Shaw, Neala Stevens, Edith Harvey, Charles Tull, Rene Toole, Richard Rodgers, Lori Vehrs, Debbie Blizard, Kathleen Garcia, Lydia Hartley, Theresa Huseman, Dayna Jacobs, Jennifer Tate, Tammie Nelson, Samuel Santos, Tracy Block, Agnes Brown, Sandra Hatcher, Janice Watson, Catherine Valchera, Ken Graves, Connie Murray, Don Halcombe, Marilynn Kempf, June Lee, Anita Bryner, Edward Hightower, Marietta Johnson, Nicole Perrine, Russ Roberts, Bruce Williams, Michelle White, Lorraine Helms, Wanda Smith, Matthew Stewart, William Pope, Charlene McNeil, Sheri Smalls, Kathy Belfield, Lakrisha Morton, Geraldine Mekennon, Alvin Osborne, Linda Williams, Billi Jo Wickstrand, Jim Carrier, Phyllis Godette, Eric Florimon-Reed, Kimberly Ross, Mary Meadows, Gwen Thomas, Connie Williams, Lu Wood, Rosamond Harris, Craig Cassidy, Raymond Burgess, Arlet Aanestad, Joyce Boston, Yorlunza Brown, Elizabeth Squires, Gina Winchester, Eve Franklin, Tiffany Miller, Cheryl Banks, Maureen Brady, Kimberly Hollingsworth, Robert Tomassoni, Jean Williams, Michelle Williams, Evette Gomez, Warren Drummond, Paul Riley, Charles Roe, Laura Waggoner, Ron Whitehead, Jim Cawlo, Ian Millett, Alfonso Zapata, Cicely Stinson, Marcy Bailey, Carolyn Johnson, Elaine Neal, Elda Robinson, Deborah Russell, Milicent Stewart, Kathy Gaidis, Delores Jeter, Marilyn Quiles Amaya, Ruby Lewis, Gary Styles, Lillian Wilson, Sabrina Yates, Latoya Williams, Annetta Akins, Roger Clark, Brian Deevy, Charnessa Hanshaw, Dennis Hickey, Caleb Kriesberg, Tom Loo, Luis Padilla, Julia Williams.**

The Atlanta Regional Census Center, **James F. Holmes,** Regional Director; **Harold K. Wood,** Deputy Regional Director. Assistant Regional Census Managers: **Reginald Bigham, Manuel Landivar, Sneha Desai. Hilda S. Dimmock,** Assistant Regional Census Manager for Accuracy and Coverage Evaluation (A.C.E.); **Mary Struebing,** Area Manager (A.C.E.). Area Managers: **Allen Cranford, Allen Wells, Patrick Graeser, Stephanye Staggers-Profit, Dorothy Clayton, Margaret Kelly, Jazmin Mariani, Sherri Dickerson.** Regional Recruiters: **Bridgitte Wyche-McGee, Teri Henderson. Rose Polk,** Administrative Supervisor; **Ann Foster Marriner,** Supervisory Geographer; **Thomas S. Wilkie,** Supervisory Computer Specialist. Geographers: **Franklin Wallace, Ralph Rose, Nancy Bechler.** Partnership Coordinators: **Mary Love Sanford, Danielle Jones.**

The Boston Regional Census Center, **Arthur G. Dukakis,** Regional Director; **Kathleen Ludgate,** Deputy Regional Director. Assistant Regional Census Managers: **Cornelius S. Driscoll, David F. Hopkins, Bruce Kaminski.** Area Managers: **Marc Brochu, Bart Eaton, Hector Feliciano, Kate Folwell, Jack Hickey, Bryn K. Johnson, Jesse T. Potter. Susan Connors,** Administrative Supervisor; **James Cormier,** Automation Supervisor. Partnership Coordinators: **Tia Costello, Alfred Smith.** Partnership Team Leaders: **Kathleen Bradley, Apryl Edlund-Stith, Sixto Escobar, Cynthia Jennings, Giselle Laffitte, Mayra Ramos, Adib Sabree, Peter Walsh,**

Wanda Wood. Census Recruiters: **Diane Gallagher, John Sumner. Mike Horgan,** Geographic Program Supervisor. A.C.E. Assistant Managers: **Zoi Kalaitzidis, Juan R. Navarro.**

The Charlotte Regional Census Center, **Jess A. Avina,** Assistant Regional Census Manager for Field Operations, Recruiting and Geography. Area Managers for Field Operations: **R. Richard Buchholz, Teresa A. Clifton, Francis S. Collins, Linda S. Pike, Craig S. Pickett, Jeanie W. Presto, D. E. "Doug" Robertson, Vivian D. Roscoe.** Regional Recruiters: **Cynthia W. Beamon, John R. Davis, Robert C. Gabbard. Catherine J. Friedenreich,** Geography Coordinator. Geographers: **Lori L. Boston, Joanna C. Pitsikoulis, David H. Wiggins. E. Wilson Burdorff, Jr.,** Assistant Regional Census Manager for Administration, Automation, and Leasing. **Doreen D. Herod,** Administrative Supervisor; **Jerry W. Helms,** Automation Supervisor; **Lucindia E. ScurryJohnson,** Deputy Regional Director/Partnership. Partnership Coordinators: **E. Victoria Burke, William N. Ward, Jr.** Partnership Team Leaders: **Shirletta Vinson Best, Ronald E. Brown, Doris G. Greene, David J. McMahon, Amy C. Reece, Keith A. Sutton. Dorothy M. Ballard,** Assistant Regional Census Manager for A.C.E. **Rosa H. Little,** Assistant ARCM for A.C.E. Team Supervisors for A.C.E.: **Johnny D. Ledbetter, Deborah A. Martin, Stephanie G. Rogers, Kevin E. Winn. Tammy J. Zimmerman,** Supervisory Computer Specialist for A.C.E.

The Chicago Regional Census Center, **Stanley D. Moore,** Regional Director; **Marilyn Sanders,** Deputy Regional Director. Assistant Regional Census Managers: **Scott Deuel, Marcia Harmon, Gail Krmenec, Tracy Fitch.** Partnership Coordinators: **Marilyn Stephens, Joyce Marks. Richard Townsend,** Recruiting Coordinator; **Andrea Johnson,** Geographic Coordinator. Area Managers: **Monique Buckner, Audrey Iverson, Josiah Johnson, Marcia Maisenbacher, John Shankel, Natosha Thompson, Keith Vasseur, Jamie Whiteman. Laurie Walker,** Assistant A.C.E. Manager. Other Contributors: **Sandra Appler, Christina Flores, Judy Graham, Henry Gray, Dennis Green, Charles Howleit, Kalim Khan, John Koester, Dieter Krause, Toni Pitchford, John Rice, Kathy Yendrek, Steve Adrian, Cathy Armour, Terrill Barnes, Nakia Bartley, Gary Boyer, Barbara Brodsky, Sandra Coyle, Larry Cox, Sandra Dennis, James Gawronski, Marla Gibson, Gwendolyn Gray, Patricia Herschfeldt, Audrey Iverson, Toby Lee, Cindy Mailloux, Barbara Pittman, Ann Quattrocchi, Kevin Riggs, Coravonne Salm, James Schanzle, Mark Schmitz, Ileana Serrano, Anthony Shabazz, Susan Sprecher, Jerome Stevenson, Montree Svastisalee, Stacey Terry, Daphne Ward, Vernon Ward, Georgia Adams, Sherri Blumingburg, Cheryl Brown, Sherina Collins, Deborah Cullins Threets, Zretta Lewis, Mary Melone, Connie McKinley, Paula Miller, Ron Skelton, Vernon Spears, Mary Ellen Zbierski, Ricardo Capitulo, Ken Carter, Donna Conroy, Wanda Gilbert, Michael Greer, Jack Mahoney, Cora Rush, Alex Wolter, Lyndon Yin, Taron Dabney, Kathleen Derel, Paul Dziemiela, Matthew Fitzgibbon, Cynthia Garlington, Linda Gray, Patrick Hill, Kevin Husch, Carl Kozlowicz, Eileen Manning, Michael Mecaskey, Russell Pietrowiak, Joel Schoerner, Rapsody Mitra, Daniel Aguirre, Janice Bell, David Bennett, Kelli Lester Brown, Adam Gibson, Angela Edwards, Saul Garcia, Jill Giedt, Dana Gillon, Rafael Gonzalez, Salah Goss, Robert Gulick, Michael Holly, Kendall James, George Juretic, Ardell Ladd, Kimberly Long, Leona Maglaya, Earl McDowell, Joe McGlaughlin, Beverly Moore, Kenneth Moses, Anna Mustafa, JoAnn Russell, Harry Sampler, Kimberly Sanders, Detrice Shelton, Charles Slater, Christopher Smith, Stanley Smith, Gerardo Torres, Julio Villegas, Shirley Warren, Marlene Weisrock, Charles Wright, Susan Feldman, Helen Giles, Duane Marski, Karl Mirkes.**

The Dallas Regional Census Center, **Alfonso E. Mirabal,** Director; **Henry Tow,** Deputy Director. Assistant Regional Census Managers: **Michael Garner, Bonnie Young.** A.C.E. Staff: **Gail E. Streun, Eloy G. Hernandez, Cheryl L. Earnshaw. Alicia Laughlin,** Administrative Supervisor. Recruiting: **John Ortiz, Donna Stovall. Richard De La Garza,** Automation; **Betty Adamek,** Geographer. Partnership Coordinators: **Cherri Green, Marisela Lopez.** Partnership Team Leaders: **Cera Clark, Sam Gonzales, Gwen Goodwin, Kirk Hemphill, Luz Villegas.**

The Denver Regional Census Center, **Susan A. Lavin,** Regional Director; **George M. Cole,** Deputy Regional Director. Assistant Regional Census Managers: **James T. Christy, William W. Hatcher, Jr.** Area Managers: **William E. Bellamy, Leo E. Cardenas, Mark R. Hendrick,**

Laura G. Lunsford, Samuel R. Martinez, Lori Putman. Partnership Coordinator; **Pamela M. Lucero.** Partnership Specialist - Team Leaders: **Earl T. Brotten, Jr., Harold A. Knott, Belva Morrison. Douglas R. Wayland,** Media Partnership Specialist Team Leader. **Paul S. McAllister,** Assistant Regional Census Manager for A.C.E. Assistant Managers for A.C.E.: **Bradley E. Allen, Barry L. Stevelman. William F. Adams,** Census Recruiter; **Russell W. Frum,** Administrative Supervisor; **Mark K. Hellfritz,** Geographic Coordinator; **David C. Skeehan,** Automation Supervisor.

The Detroit Regional Census Center, **Dwight Dean,** Regional Director; **Jon Spendlove,** Deputy Regional Director. Assistant Regional Census Managers: **Thomas Chodzko, Elaine Wagner, Janice Pentercs. Christine Blair,** Administrative Supervisor; **William Brewer, Jr.,** Automation Supervisor. Area Managers: **Joette Mumford, David Lackey, Katherine Workman, Sari Raykovitz, Mario Matthews, Susan Hack. Joseph Kogelmann,** Geographic Coordinator. Geographers: **Gary Gruccio, G. Gordon Rector, Julie White.** Recruiters: **M. Randolph Edwards, Betty Hughes.** Partnership Coordinators: **Norma Rivas Ricci, Vincent Kountz.** Partnership Team Leaders: **Cynthia King, Katherine Shiflet. Robert Haisha, Kim Hunter, Richard Lundy, Kathryn Reisen. Barbara Clayton,** Information Specialist; **Katrina Carter,** Assistant Regional Census Manager for A.C.E.; **David Sinnott,** Assistant A.C.E. Manager; **Thomas Melaney,** Automation Supervisor for A.C.E.; **Kim Estmond,** Administrative Supervisor for A.C.E. Team Supervisors: **David Baize, Lolita Waters, Jennifer Hillman, Eleanor Bowie, Kristina Dalton, Brendan Best, David Glaza, Stephanie Miller.**

The Kansas City Regional Census Center, **Henry L. Palacios,** Regional Director. Assistant Regional Census Managers: **Dennis R. Johnson, Cathy L. Lacy.** Area Managers: **Mary E. Briscoe, Sharon Bunge, Kevin W. Gibson, Patricia M. Sasenick, Jessie M. Williams. Paula Givens-Bolder,** Recruiter. Partnership Coordinators: **Marietta Selmon-Gumbel, Tom Beaver. Robert A. Reed,** Automation Supervisor; **Craig D. Best,** Geographic Coordinator. Geographers: **Wes Flack, Peter Osei-Kwame. Dennis F. Deeney,** Administrative Supervisor; **Randall E. Cartwright,** Assistant Regional Census Manager A.C.E.; **Richard W. Taegel,** A.C.E. Area Manager.

The Los Angeles Regional Census Center, **John E. Reeder, Jr,** Regional Director; **Kendrick J. Ellwanger,** Deputy Regional Director. Assistant Regional Census Managers: **Stephen J. Alnwick, Jerry B. Wong, C. Kemble Worley, Hoa Julie Lam Ly. Jim Bussell,** A.C.E. Automation Staff. A.C.E. Management Staff: **Brenda Harvell, Elaine Marruffo, Faarax Sheikh-Noor, Wes White. Geoff Rolat,** RCC Administrative Staff. Regional Office Administrative Staff: **Isabel Cesena, Koupei (Gwen) White.** RCC Area Managers: **Linda Kane Akers, William H. Johnson, Leonard E. Lee, Annette M. Luna, Eleanor J. Miller, Jesse Rodriguez, Linda Kay Schagrin, Diana J. Turley.** RCC Automation Staff: **Yvonne Lam, Ben Rios. Timothy W. McMonagle,** RCC Geographic Coordinator: RCC Geographers: **Jeffrey P. Freeland, John D. Kennedy, John Joseph Moore.** RCC Recruiters: **Anthony R. Moccia, Jeanne Y. Kondo.** Partnership Coordinators: **Reina Ornelas, Monica Sandoval. Anthony Greno,** Media Team Leader. Partnership Team Leaders: **Luz Castillo, Susan Ng, Maria Padron, John Flores, Belinda Garcia, Ardiss Lilly, Tommy Randle.**

The Philadelphia Regional Census Center, **Fernando E. Armstrong,** Regional Director; **George Grandy, Jr.,** Deputy Regional Director. Assistant Regional Census Managers: **Nunzio V. Cerniglia, Philip M. Lutz. John M. Stuart,** A.C.E. Assistant Regional Census Manager; **John M. Mendenhall,** A.C.E. Assistant Manager; **Belinda Castro Gonzalez,** A.C.E. Supervisory Computer Specialist; **Geraldine Robinson-Ervin,** Administrative Supervisor. Area Managers: **Keith R. Bryant, Betty Ann Fretchel, Tedford J. Griffith, George T. Long, Theodore J. Roman, Linda J. Shell, Carolyn D. Williams. Eric N. Barson,** Automation Coordinator; **Vicki L. Lewis,** Geographic Coordinator. Partnership Coordinators: **Juanita C. Britton, K. Lyn Kirshenbaum.** Recruiters: **Barbara M. Nichols, Maritza Padilla-Laureda.**

The New York Regional Census Center, **Lester A. Farthing,** Regional Director; **John W. Dale, II,** Regional Census Manager; **Deborah M. Randall,** Census Manager. Assistant Regional Census Managers: **Ligia Jaquez, Richard Liquorie, Richard Turnage. Marion Britton,** Deputy Regional Director; **Glenda Morgan,** Assistant Regional Census Manager for A.C.E; **Jon Davis,** Assistant A.C.E. Manager. Area Managers: **Jon Beaulieu, Allison Cenac, Erik Cortes,**

Monette Evans, Somonica Green, Bill Harfmann, George Paladino, Heirberto Rios, Pat Valle. Deirdre Bishop, Supervisory Geographer. Partnership Coordinators: **Alice Chin, Martha Butler. Waleska Martinez,** Supervisory Computer Specialist. Census Recruiters: **Kathy Nicolaou, Raquel Strauss. Inocencio Castro,** Administrative Supervisor.

The Seattle Regional Census Center, **Moises M. Carrasco,** Regional Director; **Michael P. Burns,** Deputy Regional Director; **Timothy P. Olson,** Assistant Regional Census Manager; **Jolynn Lambert,** Assistant Regional Census Manager (A.C.E.). Area Managers: **Faye Amos, Linda Clark, Alice Greene, Pamela Harlan, Wendy Hawley, Sonya Jorgensen, Tom Szabla. Lynn Sorgenfrei,** Assistant Manager for A.C.E; **Thomas Callahan,** Automation Coordinator; **Cathy Baker,** (A.C.E.) Supervisory Computer Specialist; **Lesca McKee,** Computer Specialist; **Dennis Duffy,** Supervisory Geographer. Geographers: **Richard Campbell, Elena Baranov. Gordon Wood,** Supervisory Geographic Specialist; **Andrew Haney,** Geographic Specialist; **Lynn O'Brien,** Supervisory Geographic Specialist. Administration Supervisors: **Mary Plumley, Rick Hunt. Theodore Heckathorn,** Administrative Specialist (Space); **Robert Clingman,** Partnership Coordinator. Partnership Team Leaders: **Lia Bolden, Elaine Dempsey, Nancy Holder, Nikolay Kvasnyuk, Dan Rosas, Tony Vaska.** Census Recruiters: **Jan McStay, Maria Hosack.**

The National Processing Center Staff, **Judith N. Petty,** Division Chief; **Stanley M. Domzalski,** Assistant Division Chief (Services); **Mark T. Grice,** Assistant Division Chief (Processing); **Jane L. Woods,** Assistant Division Chief (Teleprocessing); **David E. Hackbarth,** Assistant Division Chief (Technology and Information); **Mark J. Matsko,** Assistant Division Chief (Data Capture Center). Branch and Section Chiefs: **Denise D. Anderson, Matthew P. Aulbach, Jean A. Banet, Linda S. Banet, Debra S. Barksdale, Janice I. Benjamin, James L. Berger, Michael L. Blair, Carlene Bottorff, Gary L. Bower, Teresa A. Branstetter, William E. Brewer, Jr., Linda Broadus, Pamela D. Brown, Regina A. Cain, Jo I. Childress, Lester Lee Clement, Kathy L. Conn, Margaret R. Coy, Ida G. Damrel, Maria T. Darr, Carol A. Dawson, Glen M. Everhart, Darrell L. Farabee, Angela Feldman-Harkins, Neil C. Ferraiuolo, Grant G. Goodwin, Judith A. Gregory, Susan C. Hall, Janet L. Harmon, Linda R. Hayden, John Hoffmann, Leoda F. Houston, Pamela D. Hunter, Howard J. Knott, William A. Korb, Joni S. Krohn, Ruby M. Lawson, Patricia A. Linton, Eileen S. Little, Thomas M. Marks, Gayle Y. Mathis, Bernadette J. Mattingly, Donna J. Meredith, Gaye Ellen Miller, Marilyn K. Mink, Joye A. Mullins, Martha T. Myers, William B. Neely, Don E. Overton, S. Elaine Rogers, Theodore A. Sands, Kenneth F. Seis, Suzanne B. Shepherd, Ellen Slucher, Connie Smith, Marsha Sowders, Jill C. Spencer, Aretta Stallard, Arthur B. Stewart, Debra M. Stringer, Carol A. Stubblefield, Judith G. Van Gilder, Muriel Wharton, Russell O. White, Daniel L. Whitehouse, Ronald L. Willis, Betty J. Wright, Rosita Young.**